



ПРИКАЗ

д/с. 11.2023

БОЕРЫК

№ *905-17*

г. Казань

Об утверждении границ территории объекта культурного наследия регионального значения «Памятник Антону Петровичу (Сидорову Антону Петровичу 1824 – 1861 гг.)», 1824 – 1861 гг., расположенного по адресу: Республика Татарстан, Спасский район, с. Антоновка, ул. Мира (захоронение находится в северной части села с правой стороны при въезде)

В соответствии с Федеральным законом от 25 июня 2002 года № 73-ФЗ «Об объектах культурного наследия (памятниках истории и культуры) народов Российской Федерации», Законом Республики Татарстан от 1 апреля 2005 года № 60 – ЗРТ «Об объектах культурного наследия в Республике Татарстан», в целях сохранения и государственной охраны объектов культурного наследия регионального значения и их территорий, как объектов градостроительной деятельности особого регулирования, п р и к а з ы в а ю:

1. Утвердить границы территории объекта культурного наследия регионального значения «Памятник Антону Петровичу (Сидорову Антону Петровичу 1824 – 1861 гг.)», 1824 – 1861 гг., расположенного по адресу: Республика Татарстан, Спасский район, с. Антоновка, ул. Мира (захоронение находится в северной части села с правой стороны при въезде), согласно приложению к настоящему приказу.

2. Отделу учета объектов культурного наследия и градостроительной деятельности обеспечить внесение сведений о границах территории объекта культурного наследия регионального значения «Памятник Антону Петровичу (Сидорову Антону Петровичу 1824 – 1861 гг.)», 1824 – 1861 гг., расположенного по адресу: Республика Татарстан, Спасский район, с. Антоновка, ул. Мира (захоронение находится в северной части села с правой стороны при въезде), в единый государственный реестр объектов культурного наследия (памятников истории и культуры) народов Российской Федерации и в Единый государственный реестр недвижимости.

3. Контроль за исполнением настоящего приказа оставляю за собой.

Председатель

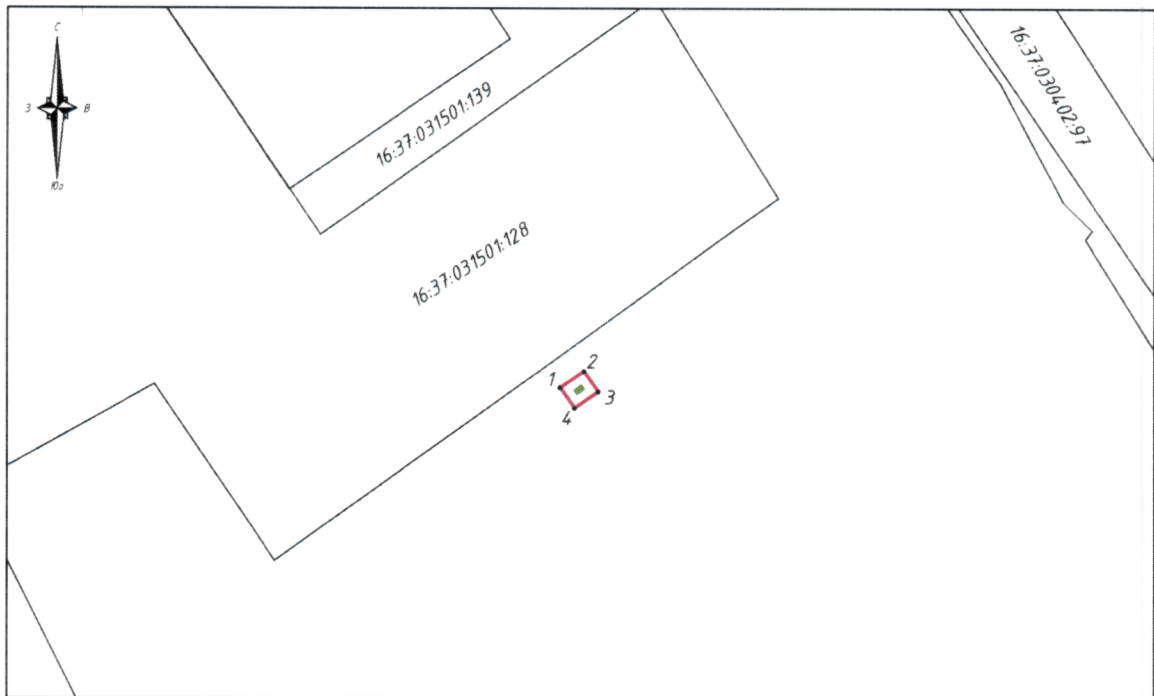
И.Н. Гуцин

Границы территории

объекта культурного наследия регионального значения
«Памятник Антону Петровичу (Сидорову Антону Петровичу 1824 – 1861 гг.)»,
1824 – 1861 гг., расположенного по адресу: Республика Татарстан, Спасский район,
с. Антоновка, ул. Мира (захоронение находится в северной части села с правой
стороны при въезде)





Карта (схема)

границ территории объекта культурного наследия регионального значения
«Памятник Антону Петровичу (Сидорову Антону Петровичу 1824 – 1861 гг.)»,
1824 – 1861 гг., расположенного по адресу: Республика Татарстан, Спасский район,
с. Антоновка, ул. Мира (захоронение находится в северной части села с правой
стороны при въезде)



Масштаб 1:1000

Используемые условные знаки и обозначения:

	- объект культурного наследия «Памятник Антону Петровичу (Сидорову Антону Петровичу 1824 - 1861 гг.)»
	- граница территории объекта культурного наследия
	- граница земельного участка
	- характерная точка границ территории объекта культурного наследия
16:37:031501:128	- кадастровый номер земельного участка

Текстовое описание

границ территории объекта культурного наследия регионального значения «Памятник Антону Петровичу (Сидорову Антону Петровичу 1824 – 1861 гг.)», 1824 – 1861 гг., расположенного по адресу: Республика Татарстан, Спасский район, с. Антоновка, ул. Мира (захоронение находится в северной части села с правой стороны при въезде)

Границы территории объекта культурного наследия регионального значения «Памятник Антону Петровичу (Сидорову Антону Петровичу 1824 – 1861 гг.)», 1824 – 1861 гг., расположенного по адресу: Республика Татарстан, Спасский район, с. Антоновка, ул. Мира (захоронение находится в северной части села с правой стороны при въезде), проходят:

Прохождение границ		Описание прохождения границ
от точки	до точки	
1	2	от точки 1, расположенной в лесном массиве, в северо-восточном направлении на расстояние 6,00 метров до точки 2
2	3	от точки 2, расположенной в лесном массиве, в юго-восточном направлении на расстояние 5,20 метра до точки 3
3	4	от точки 3, расположенной в лесном массиве, в юго-западном направлении на расстояние 6,00 метров до точки 4
4	1	от точки 4, расположенной в лесном массиве, в северо-западном направлении на расстояние 5,20 метра до точки 1

Таблица характерных (поворотных) точек
границ территории объекта культурного наследия регионального значения
«Памятник Антону Петровичу (Сидорову Антону Петровичу 1824 – 1861 гг.)»,
1824 – 1861 гг., расположенного по адресу: Республика Татарстан, Спасский район,
с. Антоновка, ул. Мира (захоронение находится в северной части села с правой
стороны при въезде)

№	Координаты характерных (поворотных) точек в местной системе координат (МСК-16)	
	X	Y
1	378589.49	1328657.06
2	378592.91	1328661.98
3	378588.65	1328664.95
4	378585.22	1328660.03
1	378589.49	1328657.06