



ПРИКАЗ

17.11.2023

БОЕРЫК

№ 779-17

г. Казань

Об утверждении границ территории объекта культурного наследия местного (муниципального) значения «Жилой дом», середина XIX в., расположенного по адресу: Республика Татарстан, Чистопольский муниципальный район, г. Чистополь, ул. Вахитова, д. 41

В соответствии с Федеральным законом от 25 июня 2002 года № 73-ФЗ «Об объектах культурного наследия (памятниках истории и культуры) народов Российской Федерации», Законом Республики Татарстан от 1 апреля 2005 года № 60-ЗРТ «Об объектах культурного наследия в Республике Татарстан», в целях сохранения и государственной охраны объектов культурного наследия местного (муниципального) значения и их территорий, как объектов градостроительной деятельности особого регулирования, п р и к а з ы в а ю:

1. Утвердить границы территории объекта культурного наследия местного (муниципального) значения «Жилой дом», середина XIX в., расположенного по адресу: Республика Татарстан, Чистопольский муниципальный район, г. Чистополь, ул. Вахитова, д. 41, согласно приложению к настоящему приказу.

2. Отделу учета объектов культурного наследия и градостроительной деятельности обеспечить внесение сведений о границах территории объекта культурного наследия местного (муниципального) значения «Жилой дом», середина XIX в., расположенного по адресу: Республика Татарстан, Чистопольский муниципальный район, г. Чистополь, ул. Вахитова, д. 41, в единый государственный реестр объектов культурного наследия (памятников истории и культуры) народов Российской Федерации и в Единый государственный реестр недвижимости.

3. Контроль за исполнением настоящего приказа оставляю за собой.

Председатель

И.Н. Гушин

Границы территории

объекта культурного наследия местного (муниципального) значения «Жилой дом»,
середина XIX в., расположенного по адресу: Республика Татарстан, Чистопольский
муниципальный район, г. Чистополь, ул. Вахитова, д. 41




Карта (схема)

границ территории объекта культурного наследия местного (муниципального)
значения «Жилой дом», середина XIX в., расположенного по адресу: Республика
Татарстан, Чистопольский муниципальный район, г. Чистополь, ул. Вахитова, д. 41



Масштаб 1:500

Используемые условные знаки и обозначения:

	– объект культурного наследия «Жилой дом», середина XIX в.
	– граница территории объекта культурного наследия
	– граница земельного участка
1 – 20	– характерные точки границы территории объекта культурного наследия
16:54:100302:24	– кадастровый номер земельного участка

Текстовое описание

границ территории объекта культурного наследия местного (муниципального) значения «Жилой дом», середина XIX в., расположенного по адресу: Республика Татарстан, Чистопольский муниципальный район, г. Чистополь, ул. Вахитова, д. 41

Границы территории объекта культурного наследия местного (муниципального) значения «Жилой дом», середина XIX в., расположенного по адресу: Республика Татарстан, Чистопольский муниципальный район, г. Чистополь, ул. Вахитова, д. 41, проходят:

Прохождение границ		Описание прохождения границ
от точки	до точки	
1	2	3
1	2	от точки 1, расположенной в северо-восточном направлении на расстояние 13,75 метра до точки 2
2	3	от точки 2, расположенной в северо-восточном направлении на расстояние 14,41 метра до точки 3
3	4	от точки 3, расположенной в юго-восточном направлении на расстояние 13,67 метра до точки 4
4	5	от точки 4, расположенной в юго-западном направлении на расстояние 12,07 метра до точки 5
5	6	от точки 5, расположенной в юго-западном направлении на расстояние 6,44 метра до точки 6
6	7	от точки 6, расположенной в северо-западном направлении на расстояние 9,82 метра до точки 7
7	8	от точки 7, расположенной в юго-восточном направлении на расстояние 0,63 метра до точки 8
8	9	от точки 8, расположенной в юго-западном направлении на расстояние 2,31 метра до точки 9
9	10	от точки 9, расположенной в северо-западном направлении на расстояние 15,09 метра до точки 10
10	1	от точки 10, расположенной в северо-восточном направлении на расстояние 1,98 метра до точки 1

Таблица характерных точек
границ территории объекта культурного наследия местного (муниципального)
значения «Жилой дом», середина XIX в., расположенного по адресу: Республика
Татарстан, Чистопольский муниципальный район, г. Чистополь, ул. Вахитова, д. 41

№	Координаты характерных точек в местной системе координат (МСК-16)	
	X	Y
1	429662.46	2211647.23
2	429666.93	2211660.23
3	429671.55	2211673.88
4	429658.60	2211678.25
5	429654.49	2211666.90
6	429651.96	2211660.98
7	429648.70	2211651.72
8	429648.10	2211651.90
9	429647.36	2211649.71
10	429661.81	2211645.36
1	429662.46	2211647.23