



**ПРИКАЗ**

11.10.2023

**БОЕРЫК**

№ 610-17

г. Казань

Об утверждении границ территории объекта культурного наследия регионального значения «Остров–град Свияжск», середина XVI в. – начало XX в., расположенного по адресу: Республика Татарстан, Зеленодольский муниципальный район

В соответствии с Федеральным законом от 25 июня 2002 года № 73-ФЗ «Об объектах культурного наследия (памятниках истории и культуры) народов Российской Федерации», Законом Республики Татарстан от 1 апреля 2005 года № 60-ЗРТ «Об объектах культурного наследия в Республике Татарстан», в целях сохранения и государственной охраны объектов культурного наследия регионального значения и их территорий, как объектов градостроительной деятельности особого регулирования, п р и к а з ы в а ю:

1. Утвердить границы территории объекта культурного наследия регионального значения «Остров–град Свияжск», середина XVI в. – начало XX в. (вид объекта – достопримечательное место), расположенного по адресу: Республика Татарстан, Зеленодольский муниципальный район согласно приложению к настоящему приказу.

2. Отделу учета объектов культурного наследия и градостроительной деятельности обеспечить внесение сведений о границах территории объекта культурного наследия регионального значения «Остров–град Свияжск», середина XVI в. – начало XX в., расположенного по адресу: Республика Татарстан, Зеленодольский муниципальный район, в единый государственный реестр объектов культурного наследия (памятников истории и культуры) народов Российской Федерации и в Единый государственный реестр недвижимости.

3. Контроль за исполнением настоящего приказа оставляю за собой.

Председатель

И.Н. Гушин

Приложение к приказу  
Комитета Республики Татарстан  
по охране объектов культурного  
наследия

от 11.10 2023 № 610-17

### Границы территории

объекта культурного наследия регионального значения  
«Остров–град Свияжск», середина XVI в. – начало XX в., расположенного  
по адресу: Республика Татарстан, Зеленодольский муниципальный район

Карта (схема)

границ территории объекта культурного наследия регионального значения  
«Остров–град Свияжск», середина XVI в. – начало XX в., расположенного  
по адресу: Республика Татарстан, Зеленодольский муниципальный район  
(Обзорная схема границ)



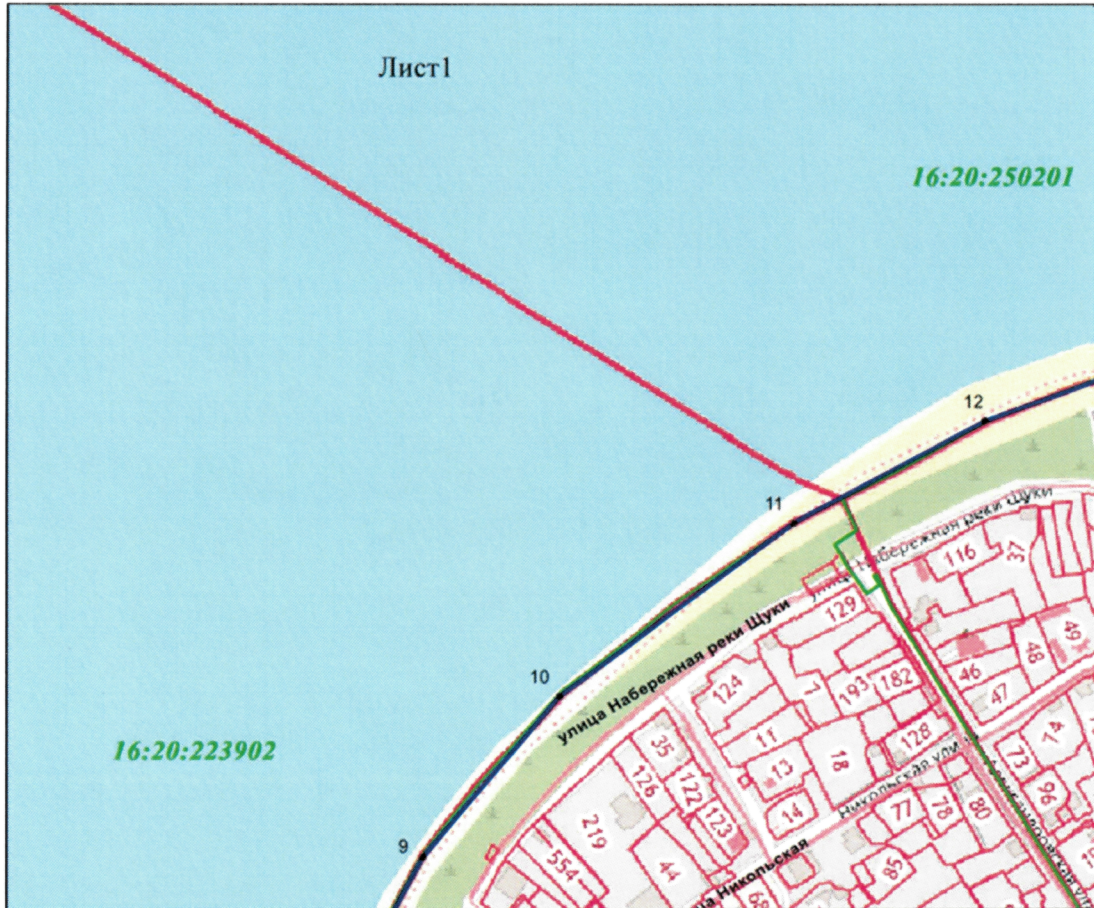
Масштаб 1:1000

Используемые условные знаки и обозначения:

	- границы территории объекта культурного наследия
16:20:250201	- кадастровый квартал
	- границы земельных участков по сведениям ЕГРН





## Карта (схема)

границ территории объекта культурного наследия регионального значения «Остров-град Свияжск», середина XVI в. – начало XX в., расположенного по адресу: Республика Татарстан, Зеленодольский муниципальный район (Лист 1)



Масштаб 1:5000

Используемые условные знаки и обозначения:

	- границы территории объекта культурного наследия
	- обозначение характерной точки границ территории объекта
	- кадастровый квартал
	- границы земельных участков по сведениям ЕГРН




## Карта (схема)

границ территории объекта культурного наследия регионального значения  
«Остров-град Свияжск», середина XVI в. – начало XX в., расположенного  
по адресу: Республика Татарстан, Зеленодольский муниципальный район  
(Лист 2)



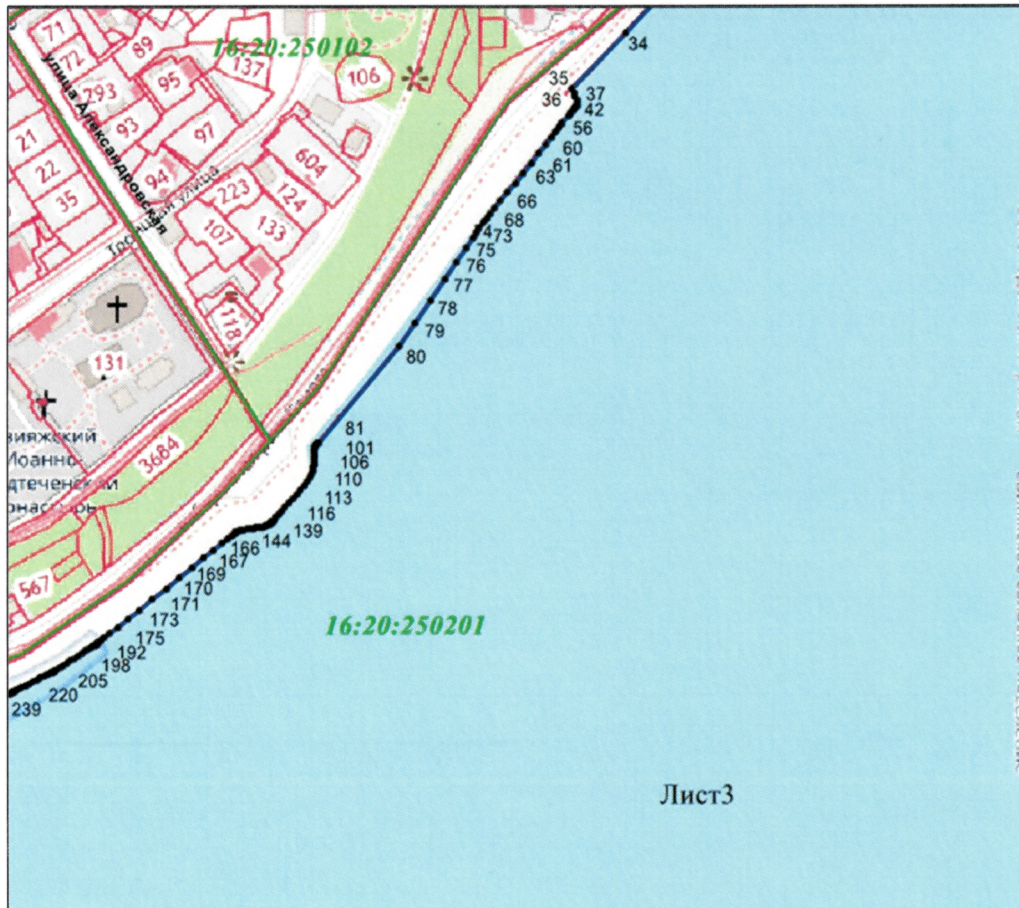
Масштаб 1:5000

Используемые условные знаки и обозначения:

	- границы территории объекта культурного наследия
	- обозначение характерной точки границ территории объекта
16:20:250101	- кадастровый квартал
	- границы земельных участков по сведениям ЕГРН




## Карта (схема)

границ территории объекта культурного наследия регионального значения «Остров-град Свияжск», середина XVI в. – начало XX в., расположенного по адресу: Республика Татарстан, Зеленодольский муниципальный район  
(Лист 3)



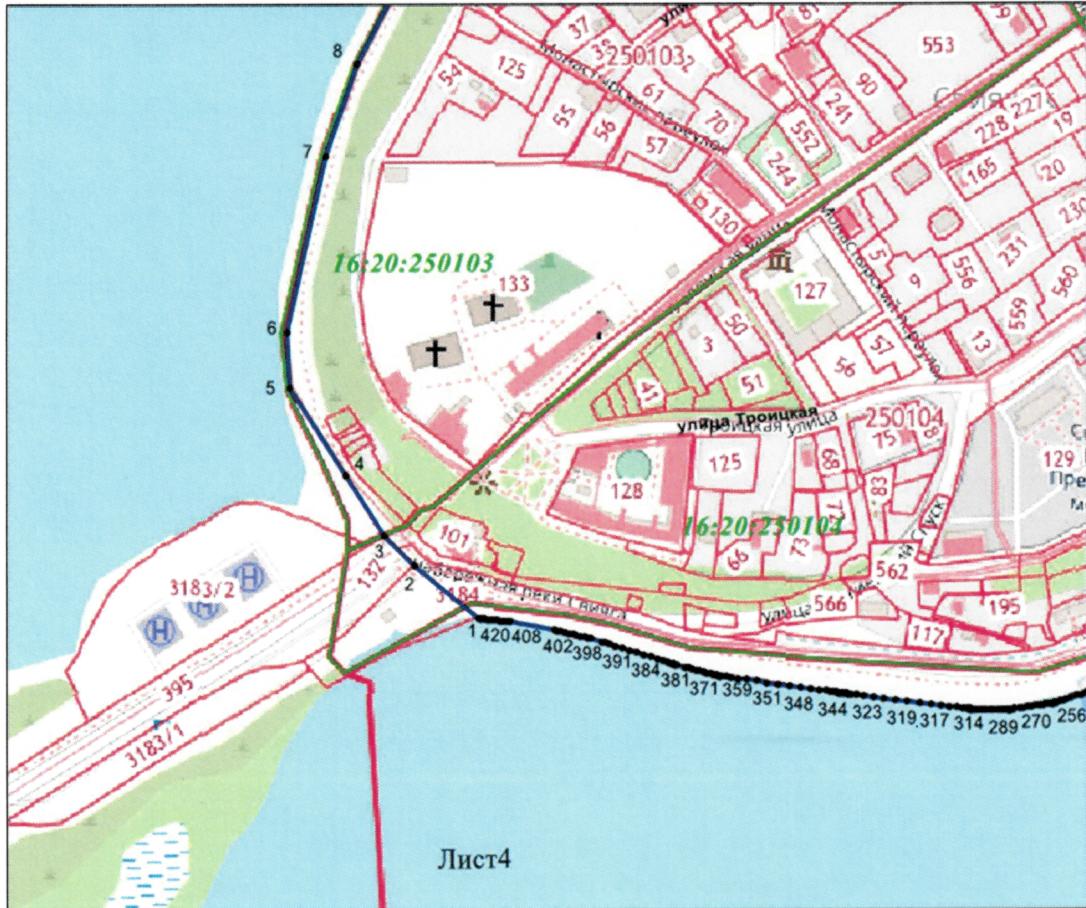
Масштаб 1:5000

Используемые условные знаки и обозначения:

	- границы территории объекта культурного наследия
	- обозначение характерной точки границ территории объекта
16:20:250201	- кадастровый квартал
	- границы земельных участков по сведениям ЕГРН





## Карта (схема)

границ территории объекта культурного наследия регионального значения «Остров–град Свияжск», середина XVI в. – начало XX в., расположенного по адресу: Республика Татарстан, Зеленодольский муниципальный район (Лист 4)



Масштаб 1:5000

Используемые условные знаки и обозначения:

	- границы территории объекта культурного наследия
	- обозначение характерной точки границ территории объекта
	- кадастровый квартал
	- границы земельных участков по сведениям ЕГРН

## Текстовое описание местоположения

границ территории объекта культурного наследия регионального значения «Остров–град Свияжск», середина XVI в. – начало XX в., расположенного по адресу: Республика Татарстан, Зеленодольский муниципальный район

Границы территории объекта культурного наследия регионального значения «Остров–град Свияжск», середина XVI в. – начало XX в., расположенного по адресу: Республика Татарстан, Зеленодольский муниципальный район, проходят:

Прохождение границ		Описание прохождения границ
от точки	до точки	
1	5	от точки 1, расположенной на границе земельного участка с кадастровым номером 16:20:000000:3184, в северо-западном направлении, пересекая подъездную дорогу до точки 5, расположенной на границе кадастрового квартала 16:20:250103
5	14	от точки 5 в северо-восточном направлении вдоль границ кадастровых кварталов до точки 14, расположенной на границе кадастрового квартала 16:20:250101
14	28	от точки 14 в юго-восточном направлении вдоль побережья р. Свияга до точки 28, расположенной на границе земельного участка с кадастровым номером 16:20:000000:3185
28	289	от точки 28 в юго-западном направлении до точки 289, расположенной на границе земельного участка с кадастровым номером 16:20:000000:3184
289	314	от точки 289 в западном направлении вдоль побережья р. Свияга в сторону подъездной дороги до точки 314, расположенной на границе земельного участка с кадастровым номером 16:20:000000:3184
314	1	от точки 314 в западном направлении вдоль побережья р. Свияга в сторону подъездной дороги до точки 1

Таблица характерных точек  
 границ территории объекта культурного наследия регионального значения  
 «Остров–град Свияжск», середина XVI в. – начало XX в., расположенного  
 по адресу: Республика Татарстан, Зеленодольский муниципальный район

№	Координаты характерных (поворотных) точек в местной системе координат (МСК-16)	
	X	Y
1	2	3
1	473524.11	1276194.91
2	473559.90	1276151.11
3	473580.12	1276130.90
4	473621.08	1276104.40
5	473680.02	1276067.45
6	473717.85	1276064.97
7	473836.85	1276091.59
8	473898.23	1276112.54
9	473976.16	1276153.22
10	474084.27	1276245.05
11	474200.61	1276401.69
12	474269.97	1276531.15
13	474365.68	1276797.40
14	474372.20	1276961.52
15	474370.22	1276966.74
16	474289.56	1277055.48
17	474281.70	1277077.67
18	474276.24	1277081.15
19	474255.87	1277116.23
20	474225.35	1277181.25
21	474229.51	1277197.86
22	474229.51	1277203.55
23	474194.47	1277244.27
24	474182.87	1277244.27
25	474171.30	1277237.62
26	474156.59	1277223.63
27	474140.34	1277234.43
28	474120.84	1277246.15
29	474044.62	1277181.38
30	474039.91	1277177.39
31	474022.91	1277112.43
32	474008.73	1277102.31
33	473974.18	1277077.76
34	473921.10	1277028.51
35	473882.82	1276991.62
36	473879.96	1276993.56



1	2	3
37	473878.75	1276994.17
38	473875.84	1276995.52
39	473874.26	1276995.56
40	473871.95	1276995.36
41	473871.84	1276995.25
42	473871.77	1276995.18
43	473871.66	1276995.08
44	473871.52	1276994.97
45	473871.28	1276994.79
46	473870.92	1276994.52
47	473870.40	1276994.13
48	473869.75	1276993.65
49	473869.01	1276993.10
50	473868.20	1276992.50
51	473867.35	1276991.87
52	473866.51	1276991.25
53	473865.69	1276990.64
54	473864.93	1276990.05
55	473859.70	1276985.55
56	473858.69	1276984.86
57	473856.91	1276983.53
58	473854.10	1276981.35
59	473850.08	1276978.16
60	473845.03	1276974.13
61	473839.20	1276969.45
62	473832.87	1276964.34
63	473826.27	1276959.02
64	473819.67	1276953.70
65	473813.34	1276948.58
66	473807.55	1276943.89
67	473802.55	1276939.82
68	473798.61	1276936.59
69	473795.91	1276934.34
70	473794.28	1276932.92
71	473793.45	1276932.13
72	473788.95	1276928.81
73	473786.75	1276927.42
74	473782.63	1276924.72
75	473775.95	1276920.26
76	473766.28	1276913.76
77	473754.05	1276905.50
78	473739.91	1276895.93
79	473724.48	1276885.48
80	473708.42	1276874.59

1	2	3
81	473643.20	1276819.12
82	473643.06	1276818.85
83	473642.75	1276818.56
84	473642.35	1276818.26
85	473641.94	1276817.95
86	473641.54	1276817.66
87	473641.18	1276817.39
88	473640.85	1276817.15
89	473640.57	1276816.96
90	473640.36	1276816.83
91	473640.08	1276816.68
92	473639.90	1276816.62
93	473639.67	1276816.57
94	473639.50	1276816.57
95	473639.33	1276816.68
96	473639.22	1276816.70
97	473638.96	1276816.71
98	473638.48	1276816.71
99	473637.71	1276816.68
100	473636.59	1276816.64
101	473635.18	1276816.57
102	473633.55	1276816.49
103	473631.77	1276816.39
104	473629.92	1276816.29
105	473628.05	1276816.18
106	473626.13	1276815.96
107	473624.11	1276815.52
108	473621.95	1276814.77
109	473619.60	1276813.59
110	473617.01	1276811.91
111	473614.24	1276809.81
112	473611.32	1276807.40
113	473608.30	1276804.76
114	473605.24	1276802.03
115	473602.18	1276799.29
116	473599.25	1276796.66
117	473596.55	1276794.23
118	473594.20	1276792.13
119	473592.32	1276790.44
120	473590.99	1276789.24
121	473590.13	1276788.47
122	473589.62	1276788.01
123	473589.35	1276787.75
124	473589.20	1276787.61

1	2	3
125	473589.07	1276787.48
126	473588.93	1276787.34
127	473588.79	1276787.19
128	473588.64	1276787.02
129	473588.49	1276786.82
130	473588.33	1276786.58
131	473588.15	1276786.32
132	473587.98	1276786.03
133	473587.80	1276785.74
134	473587.62	1276785.43
135	473587.43	1276785.11
136	473587.24	1276784.73
137	473587.05	1276784.23
138	473586.84	1276783.55
139	473586.61	1276782.62
140	473586.37	1276781.41
141	473586.11	1276779.96
142	473585.83	1276778.32
143	473585.55	1276776.57
144	473585.26	1276774.75
145	473584.98	1276772.93
146	473584.70	1276771.19
147	473584.45	1276769.59
148	473584.24	1276768.20
149	473584.08	1276767.11
150	473583.98	1276766.34
151	473583.92	1276765.87
152	473583.12	1276763.82
153	473583.01	1276763.70
154	473582.90	1276763.57
155	473582.76	1276763.41
156	473582.62	1276763.23
157	473582.45	1276763.03
158	473582.28	1276762.81
159	473582.09	1276762.58
160	473581.90	1276762.35
161	473581.67	1276762.06
162	473581.15	1276761.41
163	473580.06	1276760.04
164	473578.12	1276757.61
165	473575.03	1276753.75
166	473570.62	1276748.23
167	473565.07	1276741.29
168	473558.67	1276733.27

1	2	3
169	473551.69	1276724.54
170	473544.43	1276715.46
171	473537.17	1276706.37
172	473530.20	1276697.65
173	473523.81	1276689.64
174	473518.28	1276682.72
175	473513.90	1276677.23
176	473510.86	1276673.43
177	473508.98	1276671.06
178	473507.96	1276669.78
179	473507.52	1276669.22
180	473507.36	1276669.01
181	473507.25	1276668.87
182	473507.14	1276668.72
183	473507.04	1276668.58
184	473506.94	1276668.44
185	473506.84	1276668.30
186	473506.75	1276668.17
187	473506.66	1276668.04
188	473506.57	1276667.91
189	473506.49	1276667.79
190	473506.40	1276667.66
191	473506.31	1276667.52
192	473506.15	1276667.27
193	473505.86	1276666.81
194	473505.36	1276666.03
195	473504.60	1276664.83
196	473503.52	1276663.14
197	473502.18	1276661.02
198	473500.64	1276658.59
199	473498.96	1276655.94
200	473497.22	1276653.19
201	473495.48	1276650.44
202	473493.80	1276647.80
203	473492.27	1276645.37
204	473490.93	1276643.26
205	473489.87	1276641.58
206	473489.13	1276640.40
207	473488.66	1276639.64
208	473488.40	1276639.21
209	473488.27	1276638.99
210	473488.21	1276638.88
211	473488.16	1276638.77
212	473488.05	1276638.56

1	2	3
213	473487.83	1276638.13
214	473487.46	1276637.40
215	473486.87	1276636.25
216	473486.03	1276634.61
217	473484.98	1276632.56
218	473483.77	1276630.20
219	473482.46	1276627.63
220	473481.09	1276624.95
221	473479.73	1276622.28
222	473478.41	1276619.71
223	473477.20	1276617.34
224	473476.15	1276615.28
225	473475.32	1276613.63
226	473474.73	1276612.46
227	473474.35	1276611.70
228	473474.13	1276611.24
229	473474.01	1276610.99
230	473473.95	1276610.85
231	473473.89	1276610.70
232	473473.81	1276610.45
233	473473.65	1276610.01
234	473473.41	1276609.27
235	473473.04	1276608.13
236	473472.52	1276606.52
237	473471.87	1276604.52
238	473471.13	1276602.22
239	473470.33	1276599.73
240	473469.50	1276597.13
241	473468.66	1276594.53
242	473467.86	1276592.03
243	473467.12	1276589.73
244	473466.48	1276587.72
245	473465.97	1276586.12
246	473465.61	1276584.97
247	473465.38	1276584.21
248	473465.25	1276583.76
249	473465.18	1276583.50
250	473465.14	1276583.34
251	473465.11	1276583.18
252	473465.06	1276582.91
253	473464.98	1276582.43
254	473464.87	1276581.64
255	473464.70	1276580.43
256	473464.46	1276578.73

1	2	3
257	473464.17	1276576.61
258	473463.84	1276574.17
259	473463.49	1276571.53
260	473463.12	1276568.78
261	473462.75	1276566.03
262	473462.39	1276563.38
263	473462.07	1276560.95
264	473461.78	1276558.84
265	473461.56	1276557.15
266	473461.40	1276555.96
267	473461.30	1276555.20
268	473461.24	1276554.75
269	473461.21	1276554.51
270	473461.19	1276554.39
271	473461.18	1276554.27
272	473461.17	1276554.16
273	473461.16	1276554.05
274	473461.15	1276553.94
275	473461.14	1276553.83
276	473461.13	1276553.72
277	473461.12	1276553.61
278	473461.12	1276553.50
279	473461.12	1276553.39
280	473461.11	1276553.29
281	473461.11	1276553.16
282	473461.11	1276552.94
283	473461.11	1276552.54
284	473461.11	1276551.85
285	473461.12	1276550.79
286	473461.14	1276549.29
287	473461.16	1276547.42
288	473461.18	1276545.27
289	473461.21	1276542.93
290	473461.24	1276540.50
291	473461.27	1276538.07
292	473461.30	1276535.73
293	473461.33	1276533.59
294	473461.35	1276531.72
295	473461.37	1276530.23
296	473461.39	1276529.19
297	473461.40	1276528.52
298	473461.41	1276528.14
299	473461.41	1276527.94
300	473461.42	1276527.76

1	2	3
301	473461.44	1276527.57
302	473461.45	1276527.45
303	473461.46	1276527.32
304	473461.48	1276527.17
305	473461.50	1276527.00
306	473461.52	1276526.81
307	473461.54	1276526.62
308	473461.57	1276526.42
309	473461.60	1276526.16
310	473461.67	1276525.59
311	473461.82	1276524.39
312	473462.10	1276522.24
313	473462.53	1276518.82
314	473463.16	1276513.92
315	473463.94	1276507.76
316	473464.85	1276500.64
317	473465.84	1276492.89
318	473466.87	1276484.83
319	473467.90	1276476.76
320	473468.89	1276469.00
321	473469.80	1276461.86
322	473470.59	1276455.65
323	473471.23	1276450.67
324	473471.69	1276447.12
325	473471.99	1276444.81
326	473472.17	1276443.43
327	473472.27	1276442.66
328	473472.33	1276442.20
329	473472.39	1276441.80
330	473472.45	1276441.39
331	473472.51	1276440.98
332	473472.57	1276440.57
333	473472.62	1276440.16
334	473472.68	1276439.74
335	473472.74	1276439.33
336	473472.80	1276438.91
337	473472.86	1276438.49
338	473472.92	1276438.07
339	473472.99	1276437.60
340	473473.09	1276436.84
341	473473.29	1276435.50
342	473473.60	1276433.29
343	473474.08	1276429.92
344	473474.76	1276425.19

1	2	3
345	473475.60	1276419.31
346	473476.57	1276412.55
347	473477.62	1276405.21
348	473478.72	1276397.57
349	473479.81	1276389.94
350	473480.86	1276382.61
351	473481.82	1276375.88
352	473482.66	1276370.03
353	473483.33	1276365.38
354	473483.80	1276362.11
355	473484.09	1276360.04
356	473484.27	1276358.85
357	473484.35	1276358.27
358	473484.40	1276357.98
359	473484.44	1276357.72
360	473484.50	1276357.38
361	473484.61	1276356.86
362	473484.80	1276356.06
363	473485.08	1276354.91
364	473485.46	1276353.35
365	473485.95	1276351.42
366	473486.51	1276349.23
367	473487.11	1276346.85
368	473487.74	1276344.39
369	473488.36	1276341.93
370	473488.97	1276339.56
371	473489.55	1276337.38
372	473490.06	1276335.49
373	473490.50	1276333.97
374	473491.92	1276328.46
375	473492.01	1276328.19
376	473492.11	1276327.89
377	473492.27	1276327.40
378	473492.55	1276326.53
379	473493.01	1276325.07
380	473493.71	1276322.84
381	473494.69	1276319.72
382	473495.91	1276315.82
383	473497.30	1276311.34
384	473498.82	1276306.48
385	473500.39	1276301.43
386	473501.97	1276296.38
387	473503.49	1276291.53
388	473504.90	1276287.08



1	2	3
389	473506.13	1276283.24
390	473507.14	1276280.20
391	473507.89	1276278.11
392	473510.01	1276270.33
393	473510.42	1276268.54
394	473510.95	1276266.35
395	473511.58	1276263.86
396	473512.27	1276261.17
397	473512.99	1276258.38
398	473513.72	1276255.59
399	473514.42	1276252.92
400	473515.08	1276250.47
401	473515.66	1276248.37
402	473516.14	1276246.71
403	473521.79	1276216.39
404	473521.87	1276215.16
405	473522.00	1276213.61
406	473522.17	1276211.81
407	473522.37	1276209.86
408	473522.58	1276207.83
409	473522.80	1276205.79
410	473523.01	1276203.83
411	473523.21	1276202.01
412	473523.39	1276200.40
413	473523.56	1276199.08
414	473523.70	1276198.09
415	473523.78	1276197.63
416	473523.82	1276197.38
417	473523.93	1276196.89
418	473524.02	1276196.55
419	473524.11	1276196.27
420	473524.19	1276195.98
421	473524.21	1276195.57
1	473524.11	1276194.91