



ПРИКАЗ

25.08.2023

БОЕРЫК

№ 434-П

г. Казань

Об утверждении границ территории объекта культурного наследия регионального значения «Башня мечети – крепости», XII – XVI вв., расположенного по адресу: Республика Татарстан, г. Елабуга, пл. Тысячелетия, сооружение № 1

В соответствии с Федеральным законом от 25 июня 2002 года № 73-ФЗ «Об объектах культурного наследия (памятниках истории и культуры) народов Российской Федерации», Законом Республики Татарстан от 1 апреля 2005 года № 60-ЗРТ «Об объектах культурного наследия в Республике Татарстан», в целях сохранения и государственной охраны объектов культурного наследия регионального значения и их территорий, как объектов градостроительной деятельности особого регулирования, п р и к а з ы в а ю:

1. Утвердить границы территории объекта культурного наследия регионального значения «Башня мечети – крепости», XII – XVI вв., расположенного по адресу: Республика Татарстан, г. Елабуга, пл. Тысячелетия, сооружение № 1, согласно приложению к настоящему приказу.

2. Отделу учета объектов культурного наследия и градостроительной деятельности обеспечить внесение сведений о границах территории объекта культурного наследия регионального значения «Башня мечети – крепости», XII – XVI вв., расположенного по адресу: Республика Татарстан, г. Елабуга, пл. Тысячелетия, сооружение № 1, в единый государственный реестр объектов культурного наследия (памятников истории и культуры) народов Российской Федерации и в Единый государственный реестр недвижимости.

3. Контроль за исполнением настоящего приказа оставляю за собой.

Председатель

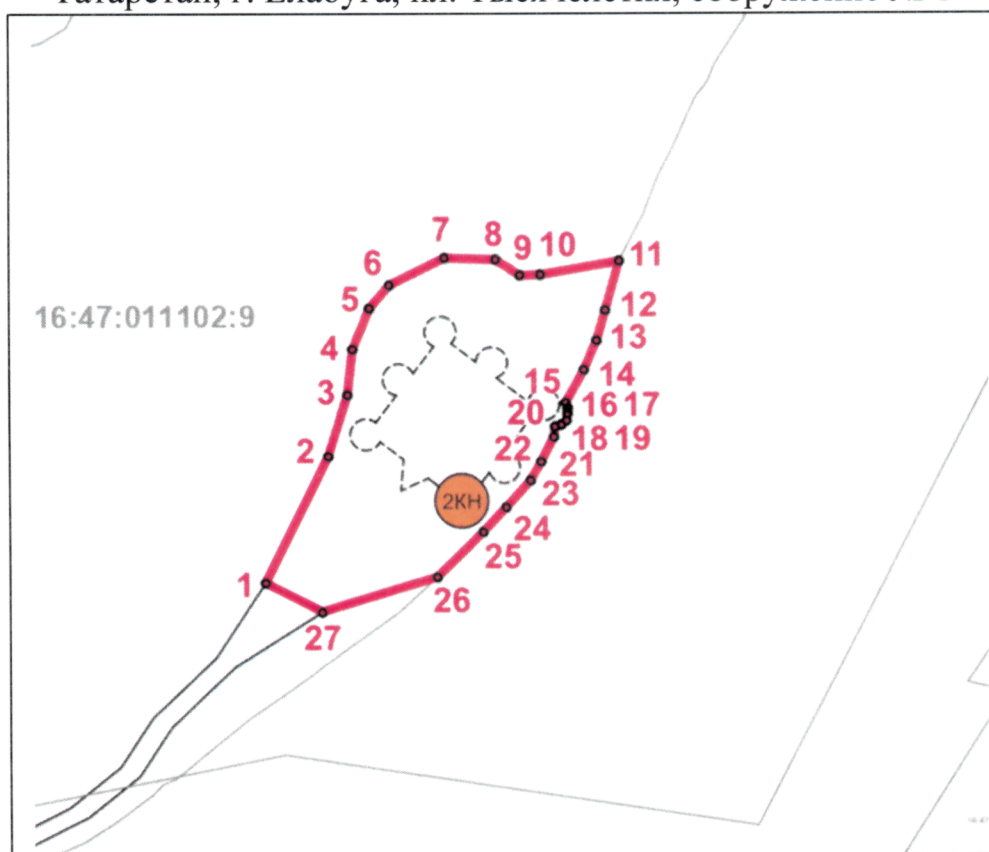
И.Н. Гуцин

Границы территории

объекта культурного наследия регионального значения «Башня мечети – крепости»,
XII – XVI вв., расположенного по адресу: Республика Татарстан, г. Елабуга,
пл. Тысячелетия, сооружение № 1



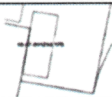
Карта (схема)

границ территории объекта культурного наследия регионального значения
«Башня мечети – крепости», XII – XVI вв., расположенного по адресу: Республика
Татарстан, г. Елабуга, пл. Тысячелетия, сооружение № 1



Масштаб 1:1000

Используемые условные знаки и обозначения:

	– объект культурного наследия «Башня мечети – крепости», XII – XVI вв.
	– граница территории объекта культурного наследия
1 – 27	– номер характерной точки границы территории объекта культурного наследия
	– границы земельных участков
16:47:011102:9	– кадастровый номер земельного участка

Картографическое описание
 границ территории объекта культурного наследия регионального значения «Башня
 мечети – крепости», XII – XVI вв., расположенного по адресу: Республика
 Татарстан, г. Елабуга, пл. Тысячелетия, сооружение № 1

Границы территории объекта культурного наследия регионального значения «Башня мечети – крепости», XII – XVI вв., расположенного по адресу: Республика Татарстан, г. Елабуга, пл. Тысячелетия, сооружение № 1, проходят:

Прохождение границ		Описание прохождения границ
от точки	до точки	
1	2	3
1	2	от точки 1 в северо-восточном направлении на расстояние 22,96 метра до точки 2
2	3	от точки 2 в северо-восточном направлении на расстояние 10,49 метра до точки 3
3	4	от точки 3 в северо-восточном направлении на расстояние 7,54 метра до точки 4
4	5	от точки 4 в северо-восточном направлении на расстояние 7,17 метра до точки 5
5	6	от точки 5 в северо-восточном направлении на расстояние 5,01 метра до точки 6
6	7	от точки 6 в северо-восточном направлении на расстояние 9,99 метра до точки 7
7	8	от точки 7 в юго-восточном направлении на расстояние 8,39 метра до точки 8
8	9	от точки 8 в юго-восточном направлении на расстояние 4,68 метра до точки 9
9	10	от точки 9 в северо-восточном направлении на расстояние 3,35 метра до точки 10
10	11	от точки 10 в северо-восточном направлении на расстояние 13,04 метра до точки 11
11	12	от точки 11 в юго-западном направлении на расстояние 8,25 метра до точки 12
12	13	от точки 12 в юго-западном направлении на расстояние 5,09 метра до точки 13
13	14	от точки 13 в юго-западном направлении на расстояние 5,31 метра до точки 14
14	15	от точки 14 в юго-западном направлении на расстояние 6,15 метра до точки 15
15	16	от точки 15 в юго-восточном направлении на расстояние 0,9 метра до точки 16
16	17	от точки 16 в южном направлении на расстояние 0,85 метра до точки 17
17	18	от точки 17 в юго-западном направлении на расстояние 1,02 метра до точки 18

1	2	3
18	19	от точки 18 в юго-западном направлении на расстояние 1,08 метра до точки 19
19	20	от точки 19 в юго-западном направлении на расстояние 1,07 метра до точки 20
20	21	от точки 20 в юго-западном направлении на расстояние 1,07 метра до точки 21
21	22	от точки 21 в юго-западном направлении на расстояние 4,55 метра до точки 22
22	23	от точки 22 в юго-западном направлении на расстояние 3,48 метра до точки 23
23	24	от точки 23 в юго-западном направлении на расстояние 5,88 метра до точки 24
24	25	от точки 24 в юго-западном направлении на расстояние 5,51 метра до точки 25
25	26	от точки 25 в юго-западном направлении на расстояние 10,54 метра до точки 26
26	27	от точки 26 в юго-западном направлении на расстояние 19,64 метра до точки 27
27	1	от точки 27 в северо-западном направлении на расстояние 10,34 метра до точки 1

Таблица характерных (поворотных) точек
 границ территории объекта культурного наследия регионального значения
 «Башня мечети – крепости», XII – XVI вв., расположенного по адресу:
 Республика Татарстан, г. Елабуга, пл. Тысячелетия, сооружение № 1

№	Координаты характерных (поворотных) точек в местной системе координат (МСК-16)	
	X	Y
1	470977.60	2300014.86
2	470998.13	2300025.13
3	471008.12	2300028.33
4	471015.62	2300029.20
5	471022.24	2300031.94
6	471026.03	2300035.22
7	471030.37	2300044.21
8	471030.08	2300052.60
9	471027.56	2300056.54
10	471027.65	2300059.89
11	471029.83	2300072.75
12	471021.91	2300070.43
13	471017.02	2300069.00
14	471012.14	2300066.90
15	471006.76	2300063.93
16	471005.92	2300064.26
17	471005.07	2300064.25
18	471003.89	2300064.06
19	471003.22	2300063.21
20	471002.90	2300062.19
21	471001.21	2300061.99
22	470997.17	2300059.90
23	470994.15	2300058.17
24	470989.81	2300054.20
25	470985.80	2300050.42
26	470978.46	2300042.85
27	470972.83	2300024.03
1	470977.60	2300014.86