



ПРИКАЗ

10.08.2023

БОЕРЫК

№ 350-17

г. Казань

Об утверждении границ территории объекта культурного наследия регионального значения «Дом жилой», 1860-е гг., расположенного по адресу: Республика Татарстан, Елабужский муниципальный район, г. Елабуга, ул. Казанская, д. 26

В соответствии с Федеральным законом от 25 июня 2002 года № 73-ФЗ «Об объектах культурного наследия (памятниках истории и культуры) народов Российской Федерации», Законом Республики Татарстан от 1 апреля 2005 года № 60-ЗРТ «Об объектах культурного наследия в Республике Татарстан», в целях сохранения и государственной охраны объектов культурного наследия регионального значения и их территорий, как объектов градостроительной деятельности особого регулирования, п р и к а з ы в а ю:

1. Утвердить границы территории объекта культурного наследия регионального значения «Дом жилой», 1860-е гг., расположенного по адресу: Республика Татарстан, Елабужский муниципальный район, г. Елабуга, ул. Казанская, д. 26, согласно приложению к настоящему приказу.

2. Отделу учета объектов культурного наследия и градостроительной деятельности обеспечить внесение сведений о границах территории объекта культурного наследия регионального значения «Дом жилой», 1860-е гг., расположенного по адресу: Республика Татарстан, Елабужский муниципальный район, г. Елабуга, ул. Казанская, д. 26, в единый государственный реестр объектов культурного наследия (памятников истории и культуры) народов Российской Федерации и в Единый государственный реестр недвижимости.

3. Контроль за исполнением настоящего приказа оставляю за собой.

Председатель

И.Н. Гушин

Границы территории

объекта культурного наследия регионального значения
«Дом жилой», 1860-е гг., расположенного по адресу:
Республика Татарстан, Елабужский муниципальный район, г. Елабуга,
ул. Казанская, д. 26




Карта (схема)

границ территории объекта культурного наследия регионального значения
«Дом жилой», 1860-е гг., расположенного по адресу:
Республика Татарстан, Елабужский муниципальный район, г. Елабуга,
ул. Казанская, д. 26



Масштаб 1:1000

Используемые условные знаки и обозначения:

	- объект культурного наследия «Дом жилой», 1860-е гг.
	- граница территории объекта культурного наследия
1 – 6	- номер характерной точки границы территории объекта культурного наследия
	- окружающая застройка
16:47:011211:7	- кадастровый номер земельного участка

Картографическое описание
 границ территории объекта культурного наследия регионального значения
 «Дом жилой», 1860-е гг., расположенного по адресу:
 Республика Татарстан, Елабужский муниципальный район, г. Елабуга,
 ул. Казанская, д. 26

Границы территории объекта культурного наследия регионального значения
 «Дом жилой», 1860-е гг., расположенного по адресу: Республика Татарстан,
 Елабужский муниципальный район, г. Елабуга, ул. Казанская, д. 26, проходят:

Прохождение границ		Описание прохождения границ
от точки	до точки	
1	2	от точки 1, расположенной на красной линии ул. Казанской, в юго-восточном направлении на расстояние 34,50 метра до точки 2, расположенной на северо-восточной границе земельного участка с кадастровым номером 16:47:011211:368
2	4	от точки 2 в юго-западном направлении на расстояние 36,32 метра до точки 4, расположенной на внутриквартальной территории
4	6	от точки 4 в северо-западном направлении на расстояние 34,21 метра до точки 6, расположенной в северо-западном направлении на границе земельного участка с кадастровым номером 16:47:011211:142
6	1	от точки 6 в северо-восточном направлении на расстояние 36,51 метра до точки 1

Таблица характерных (поворотных) точек
 границ территории объекта культурного наследия регионального значения
 «Дом жилой», 1860-е гг., расположенного по адресу: Республика Татарстан,
 Елабужский муниципальный район, г. Елабуга, ул. Казанская, д. 26

№	Координаты характерных (поворотных) точек в местной системе координат (МСК-16)	
	X	Y
1	472091.98	2301514.65
2	472084.50	2301548.33
3	472066.36	2301544.07
4	472049.14	2301540.03
5	472053.84	2301516.98
6	472056.37	2301506.59
1	472091.98	2301514.65