



**ПОСТАНОВЛЕНИЕ**

10.05.2023

г.Казань

**КАРАР**

№ 577

Об установлении публичного сервитута в интересах акционерного общества «Автострада» в целях складирования строительных и иных материалов, размещения временных или вспомогательных сооружений (включая ограждения, бытовки, навесы) и (или) строительной техники, которые необходимы для обеспечения строительства, реконструкции, ремонта объектов транспортной инфраструктуры федерального, регионального или местного значения, на срок указанных строительства, реконструкции, ремонта для обеспечения строительства объекта «Автомобильная дорога «Алексеевское – Альметьевск» в составе платной автомобильной дороги «Шали (М-7) – Бавлы (М-5)» в Республике Татарстан. 1-ый этап – км 0+00 – км 43+216»

В соответствии с главой V<sup>7</sup> Земельного кодекса Российской Федерации, статьей 3<sup>6</sup> Федерального закона от 25 октября 2001 года № 137-ФЗ «О введении в действие Земельного кодекса Российской Федерации», Схемой территориального планирования Республики Татарстан, утвержденной постановлением Кабинета Министров Республики Татарстан от 21.02.2011 № 134 «Об утверждении Схемы территориального планирования Республики Татарстан», в целях складирования строительных и иных материалов, размещения временных или вспомогательных сооружений (включая ограждения, бытовки, навесы) и (или) строительной техники, которые необходимы для обеспечения строительства, реконструкции, ремонта объектов транспортной инфраструктуры федерального, регионального или местного значения, на срок указанных строительства, реконструкции, ремонта для обеспечения строительства

объекта «Автомобильная дорога «Алексеевское – Альметьевск» в составе платной автомобильной дороги «Шали (М-7) – Бавлы (М-5)» в Республике Татарстан. 1-ый этап – км 0+00 – км 43+216» Кабинет Министров Республики Татарстан ПОСТАНОВЛЯЕТ:

1. Установить публичный сервитут в целях складирования строительных и иных материалов, размещения временных или вспомогательных сооружений (включая ограждения, бытовки, навесы) и (или) строительной техники, которые необходимы для обеспечения строительства, реконструкции, ремонта объектов транспортной инфраструктуры федерального, регионального или местного значения, на срок указанных строительства, реконструкции, ремонта для обеспечения строительства объекта «Автомобильная дорога «Алексеевское – Альметьевск» в составе платной автомобильной дороги «Шали (М-7) – Бавлы (М-5)» в Республике Татарстан. 1-ый этап – км 0+00 – км 43+216» на 2 года 6 месяцев в интересах акционерного общества «Автострада» (ИНН 1644033430, ОГРН 1051605012986) (далее – публичный сервитут) в отношении земельных участков согласно приложению (далее – земельные участки).

2. Утвердить прилагаемое графическое описание местоположения границ публичного сервитута в целях складирования строительных и иных материалов, размещения временных или вспомогательных сооружений (включая ограждения, бытовки, навесы) и (или) строительной техники, которые необходимы для обеспечения строительства, реконструкции, ремонта объектов транспортной инфраструктуры федерального, регионального или местного значения, на срок указанных строительства, реконструкции, ремонта для обеспечения строительства объекта «Автомобильная дорога «Алексеевское – Альметьевск» в составе платной автомобильной дороги «Шали (М-7) – Бавлы (М-5)» в Республике Татарстан. 1-ый этап – км 0+00 – км 43+216».

3. Установить, что:

порядок расчета и внесения платы за публичный сервитут осуществляется в соответствии со статьей 39<sup>46</sup> Земельного кодекса Российской Федерации;

срок, в течение которого использование земельных участков в соответствии с их разрешенным использованием будет невозможно или существенно затруднено, соответствует сроку публичного сервитута.

4. Министерству земельных и имущественных отношений Республики Татарстан в установленном законодательством порядке в течение пяти рабочих дней со дня принятия настоящего постановления обеспечить:

размещение настоящего постановления на официальном сайте Министерства земельных и имущественных отношений Республики Татарстан в информационно-телекоммуникационной сети «Интернет»;

направление копий настоящего постановления в филиал публично-правовой компании «Роскадастр» по Республике Татарстан, акционерное общество «Автострада».

5. Предложить акционерному обществу «Автострада»:

заключить с правообладателями земельных участков соглашения об осуществлении публичного сервитута;

привести земельные участки в состояние, пригодное для использования в соответствии с их видом разрешенного использования;

снести инженерное сооружение, размещенное на основании публичного сервитута, в сроки, установленные статьей 39<sup>50</sup> Земельного кодекса Российской Федерации, после завершения деятельности, для обеспечения которой установлен публичный сервитут.

6. Контроль за исполнением настоящего постановления возложить на Министерство земельных и имущественных отношений Республики Татарстан.

Премьер-министр  
Республики Татарстан



А.В.Песошин

Приложение  
к постановлению  
Кабинета Министров  
Республики Татарстан  
от 10.05.2023 № 577

Перечень

земельных участков, в отношении которых устанавливается публичный сервитут в целях складирования строительных и иных материалов, размещения временных или вспомогательных сооружений (включая ограждения, бытовки, навесы) и (или) строительной техники, которые необходимы для обеспечения строительства, реконструкции, ремонта объектов транспортной инфраструктуры федерального, регионального или местного значения, на срок указанных строительства, реконструкции, ремонта для обеспечения строительства объекта «Автомобильная дорога «Алексеевское – Альметьевск» в составе платной автомобильной дороги «Шали (М-7) – Бавлы (М-5)» в Республике Татарстан. 1-ый этап – км 0+00 – км 43+216»

№ п/п	Кадастровый номер земельного участка	Кадастровый номер единого землепользования	Правообладатель земельного участка	Вид права	Местонахождение земельного участка согласно сведениям Единого государственного реестра недвижимости	Площадь, на которую устанавливается публичный сервитут, кв.метров
1	2	3	4	5	6	7
1.	16:05:011601:791	16:05:000000:105	–	–	Республика Татарстан, Алексеевский муниципальный район, городское поселение «поселок городского типа Алексеевское», территория садового некоммерческого товарищества сельскохозяйственного производственного кооператива, земельный участок 105	735

1	2	3	4	5	6	7
2.	16:05:011801:68	16:05:000000:14	–	–	Республика Татарстан, Алексеевский муниципальный район	30
3.	16:05:011601:734	16:05:000000:14	–	–	Республика Татарстан, Алексеевский муниципальный район	19 065
4.	16:05:011501:135	16:05:000000:217	–	–	Республика Татарстан, Алексеевский муниципаль- ный район	4
			Акционерное об- щество «Транс- нефть-Прикамье»	Аренда		
5.	16:05:011601:800	16:05:000000:232	–	–	Республика Татарстан, Алексеевский муниципаль- ный район, хозяйство сель- скохозяйственного произ- водственного кооператива «Алексеевское»	17 153
6.	16:05:011601:798	16:05:000000:232	–	–	Республика Татарстан, Алексеевский муниципаль- ный район, хозяйство сель- скохозяйственного произ- водственного кооператива «Алексеевское»	7 766
7.	16:05:011801:136	16:05:000000:233	–	–	Республика Татарстан, Алексеевский муниципаль- ный район, хозяйство сель- скохозяйственного произ- водственного кооператива «Алексеевское»	1 428
			Общество с огра- ниченной ответ- ственностью «Элита-М»	Аренда		

1	2	3	4	5	6	7
8.	16:05:011801:132	16:05:000000:233	–	–	Республика Татарстан, Алексеевский муниципаль- ный район, хозяйство сель- скохозяйственного произ- водственного кооператива «Алексеевское»	1 684
			Общество с огра- ниченной ответ- ственностью «Элита-М»	Аренда		
9.	16:05:170701:20	16:05:000000:240	Акционерное об- щество «ВЗП «Северное Алек- сеевское»	Общая долевая собственность	Республика Татарстан, Алексеевский муниципаль- ный район, Сахаровское сельское поселение, хозяй- ство коллективного сельско- хозяйственного предприятия «Сахаровка»	0,03
10.	16:05:180401:119	16:05:000000:242	–	–	Республика Татарстан, Алексеевский муниципаль- ный район, Среднетиганское сельское поселение, сельскохозяйственный производственный кооператив «Алга»	2 309
11.	16:05:180301:63	16:05:000000:242	–	–	Республика Татарстан, Алексеевский муниципаль- ный район, Среднетиганское сельское поселение, сельскохозяйственный производственный кооператив «Алга»	2 981
12.	16:05:180301:69	16:05:000000:243	Муртазин Рустям Зуфарович	Общая долевая собственность	Республика Татарстан, Алексеевский муниципаль- ный район, Среднетиганское сельское поселение	7 141
			Колхоз «Алга»	Аренда		

1	2	3	4	5	6	7
13.	16:05:180301:76	16:05:000000:76	Граждане	Общая долевая собственность	Республика Татарстан, Алексеевский муниципаль- ный район, Среднетиганское сельское поселение, хозяйство «Алга»	1 875
14.	16:42:090503:198	16:42:000000:120	–	–	Республика Татарстан, Чистопольский муниципаль- ный район, Адельшинское сельское поселение	2 196
15.	16:42:100502:58	16:42:000000:154	–	–	Республика Татарстан, Чистопольский муниципаль- ный район, Муслумкинское сельское поселение	823
16.	16:42:100501:28	16:42:000000:161	–	–	Республика Татарстан, Чистопольский муниципаль- ный район, коллективное сельскохозяйственное предприятие «Бахта»	841
17.	16:42:100501:29	16:42:000000:161	–	–	Республика Татарстан, Чистопольский муниципаль- ный район, коллективное сельскохозяйственное предприятие «Бахта»	1 460
18.	16:42:100501:30	16:42:000000:161	–	–	Республика Татарстан, Чистопольский муниципаль- ный район, коллективное сельскохозяйственное предприятие «Бахта»	29
19.	16:42:100502:72	16:42:000000:161	–	–	Республика Татарстан, Чистопольский муниципаль- ный район, коллективное сельскохозяйственное предприятие «Бахта»	87

1	2	3	4	5	6	7
20.	16:42:090503:102	16:42:000000:191	–	–	Республика Татарстан, Чистопольский муниципаль- ный район, Адельшинское сельское поселение	15
21.	16:42:100501:3	16:42:000000:204	Российская Федерация	Собственность	Республика Татарстан, Чистопольский муниципальный район	1
			Некоммерческая организация «Государствен- ный жилищный фонд при Прези- денте Республики Татарстан»	Аренда		
22.	16:42:100501:42	16:42:000000:275	Граждане	Общая долевая собственность	Российская Федерация, Республика Татарстан, Чистопольский муниципаль- ный район, с.Муслюмкино, тер.Паевые земли, земель- ный участок 275	1 541
			Смирнов Валентин Николаевич	Аренда		
23.	16:42:020402:132	16:42:000000:31	–	–	Республика Татарстан, Чистопольский муниципальный район	22 689
24.	16:42:020403:130	16:42:000000:31	–	–	Республика Татарстан, Чистопольский муниципальный район	15 792
25.	16:42:100501:9	16:42:000000:31	–	–	Республика Татарстан, Чистопольский муниципальный район	89 018
26.	16:42:020402:130	16:42:000000:31	–	–	Республика Татарстан, Чистопольский муниципальный район	11 367



1	2	3	4	5	6	7
27.	16:42:020403:127	16:42:000000:31	–	–	Республика Татарстан, Чистопольский муниципальный район	3 953
28.	16:42:020403:128	16:42:000000:31	–	–	Республика Татарстан, Чистопольский муниципальный район	67 254
29.	16:42:100501:50	16:42:000000:325	Акманов Леонид Васильевич	Собственность	Российская Федерация, Республика Татарстан, Чистопольский муниципаль- ный район, с.Муслюмкино, тер.Паевые земли, земельный участок 325	810
			Смирнов Валентин Николаевич	Аренда		
30.	16:42:100502:129	16:42:000000:328	Граждане	Общая долевая собственность	Республика Татарстан, Чистопольский муниципаль- ный район, Муслюмкинское сельское поселение, территория коллективного сельскохозяйственного предприятия «Бахта», участки 13-01, 14-01	2 418
31.	16:42:100502:131	16:42:000000:328	Граждане	Общая долевая собственность	Республика Татарстан, Чистопольский муниципаль- ный район, Муслюмкинское сельское поселение, территория коллективного сельскохозяйственного предприятия «Бахта», участки 13-01, 14-01	406

1	2	3	4	5	6	7
32.	16:42:100501:52	16:42:000000:334	Граждане	Общая долевая собственность	Российская Федерация, Республика Татарстан, Чистопольский муниципаль- ный район, с.Муслюмкино, тер.Паевые земли, земельный участок 334	1 713
33.	16:42:100501:60	16:42:000000:335	Граждане	Общая долевая собственность	Российская Федерация, Республика Татарстан, Чистопольский муниципаль- ный район, с.Муслюмкино, тер.Паевые земли, земельный участок 335	12 992
34.	16:42:100501:54	16:42:000000:337	Ефимов Андрей Тихонович	Общая долевая собственность	Республика Татарстан, Чистопольский муниципаль- ный район, территория Муслюмкинского сельского поселения, коллективного сельскохозяйственного предприятия «Бахта», участки 11-01, 22-01	0,16
35.	16:42:100501:61	16:42:000000:338	Граждане	Общая долевая собственность	Российская Федерация, Республика Татарстан, Чистопольский муниципаль- ный район, с.Муслюмкино, тер.Паевые земли, земельный участок 338	4 605
36.	16:42:020403:1	16:42:000000:345	Граждане	Общая долевая собственность	Республика Татарстан, Чи- стопольский муниципаль- ный район, Татарско-Бага- нинское сельское поселение, сельскохозяйственный	6 418

1	2	3	4	5	6	7
					производственный коопера- тив «Дуслык», участки 67-03, 72-02, 75, 90-03	
37.	16:42:020402:146	16:42:000000:346	Хабибуллина Хамдия Хасангатовна	Общая долевая собственность	Республика Татарстан, Чистопольский муниципаль- ный район, Татарско-Бага- нинское сельское поселение, сельскохозяйственный производственный кооператив «Дуслык»	841
38.	16:42:020402:188	16:42:000000:346	Хабибуллина Хамдия Хасангатовна	Общая долевая собственность	Республика Татарстан, Чистопольский муниципаль- ный район, Татарско-Бага- нинское сельское поселение, сельскохозяйственный производственный кооператив «Дуслык»	13 904
39.	16:42:020403:23	16:42:000000:346	Хабибуллина Хамдия Хасангатовна	Общая долевая собственность	Республика Татарстан, Чистопольский муниципаль- ный район, Татарско-Бага- нинское сельское поселение, сельскохозяйственный производственный кооператив «Дуслык»	851
40.	16:42:020402:101	16:42:000000:38	—	—	Республика Татарстан, Чистопольский муниципаль- ный район, сельскохозяй- ственный производственный кооператив «Дуслык»	508

1	2	3	4	5	6	7
41.	16:42:020402:102	16:42:000000:38	–	–	Республика Татарстан, Чистопольский муниципаль- ный район, сельскохозяй- ственный производственный кооператив «Дуслык»	135
42.	16:42:020402:103	16:42:000000:38	–	–	Республика Татарстан, Чистопольский муниципаль- ный район, сельскохозяй- ственный производственный кооператив «Дуслык»	6
43.	16:42:020402:110	16:42:000000:38	–	–	Республика Татарстан, Чистопольский муниципаль- ный район, сельскохозяй- ственный производственный кооператив «Дуслык»	1 995
44.	16:42:020403:84	16:42:000000:38	–	–	Республика Татарстан, Чистопольский муниципаль- ный район, сельскохозяй- ственный производственный кооператив «Дуслык»	92
45.	16:42:020403:85	16:42:000000:38	–	–	Республика Татарстан, Чистопольский муниципаль- ный район, сельскохозяй- ственный производственный кооператив «Дуслык»	203
46.	16:42:020402:126	16:42:000000:38	–	–	Республика Татарстан, Чистопольский муниципаль- ный район, сельскохозяй- ственный производственный кооператив «Дуслык»	4 039

1	2	3	4	5	6	7
47.	16:42:020402:111	16:42:000000:38	–	–	Республика Татарстан, Чистопольский муниципаль- ный район, сельскохозяй- ственный производственный кооператив «Дуслык»	344
48.	16:42:090503:174	16:42:000000:380	Граждане	Общая долевая собственность	Российская Федерация, Республика Татарстан, Чистопольский муниципаль- ный район, Адельшинское сельское поселение, тер.Па- евые земли, земельный участок 380	2 399
			Общество с огра- ниченной ответ- ственностью «Волга-Селект»	Аренда		
49.	16:42:020403:2	16:42:000000:94	Хисматуллин Илгиз Хаматгаязович	Собственность	Республика Татарстан, Чи- стопольский муниципаль- ный район, сельскохозяй- ственный производственный кооператив «Дуслык», крестьянское фермерское хозяйство Хисматуллина И.Х.	5 866
50.	16:05:000000:1054	–	–	–	Республика Татарстан, Алексеевский муниципаль- ный район, муниципальное образование «поселок городского типа Алексеевское»	36 904
			Акционерное общество «Автострада»	Аренда		
51.	16:05:000000:1061	–	Гатауллин Марат Наилевич, Гатауллин Наиль Зайнуллович, Гатауллин Айрат Наилевич	Общая долевая собственность	Республика Татарстан, Алексеевский муниципаль- ный район, Среднетиганское сельское поселение	4 648

1	2	3	4	5	6	7
52.	16:05:000000:1129	–	Республика Татарстан	Собственность	Республика Татарстан, Алексеевский муниципальный район, муниципальное образование «поселок городского типа Алексеевское»	7 663
			Акционерное общество «Автострада»	Аренда		
53.	16:05:000000:1141	–	Республика Татарстан	Собственность	Республика Татарстан, Алексеевский муниципальный район, Алексеевское городское поселение	40 770
			Акционерное общество «Автострада»	Аренда		
54.	16:05:011601:1006	–	Республика Татарстан	Собственность	Республика Татарстан, Алексеевский муниципальный район, муниципальное образование «поселок городского типа Алексеевское»	8 528
55.	16:05:011601:1020	–	Республика Татарстан	Собственность	Республика Татарстан, Алексеевский муниципальный район, муниципальное образование «поселок городского типа Алексеевское»	4 412
			Акционерное общество «Автострада»	Аренда		
56.	16:05:011601:799	–	Республика Татарстан	Собственность	Республика Татарстан, Алексеевский муниципальный район	19 899
			Акционерное общество «Автострада»	Аренда		
57.	16:05:011801:139	–	Республика Татарстан	Собственность	Республика Татарстан, Алексеевский муниципальный район	20

1	2	3	4	5	6	7
			Акционерное общество «Автострада»	Аренда		
58.	16:05:011801:142	–	Республика Татарстан	Собственность	Республика Татарстан, Алексеевский муниципальный район	2 390
			Акционерное общество «Автострада»	Аренда		
59.	16:05:011801:2	–	–	–	Республика Татарстан, Алексеевский муниципальный район, сельскохозяйственный производственный кооператив «Алексеевское»	1 869
			Общество с ограниченной ответственностью «Элита-М»	Аренда		
60.	16:05:011801:212	–	Республика Татарстан	Собственность	Республика Татарстан, Алексеевский муниципальный район, муниципальное образование «поселок городского типа Алексеевское»	425
61.	16:05:011801:215	–	Республика Татарстан	Собственность	Республика Татарстан, Алексеевский муниципальный район, муниципальное образование «поселок городского типа Алексеевское»	363
62.	16:05:011801:217	–	Акционерное общество «Автострада»	Собственность	Республика Татарстан, Алексеевский муниципальный район, муниципальное образование «поселок городского типа Алексеевское»	14 558

1	2	3	4	5	6	7
63.	16:05:011801:228	–	–	–	Республика Татарстан, Алексеевский муниципаль- ный район, муниципальное образование «поселок городского типа Алексеевское»	30
64.	16:05:011901:25	–	Российская Федерация	Собственность	Республика Татарстан, Алексеевский муниципаль- ный район, Билярское лес- ничество, Алексеевское участковое лесничество, квартал 3, выделы 4, 44, 45; квартал 5, выделы 4, 39, 40; квартал 105, выделы 1, 30, 31	106
			Акционерное об- щество «Транс- нефть-Прикамье»	Аренда		
			Акционерное общество «Автострада»	Аренда		
65.	16:05:150601:76	–	Республика Татарстан	Собственность	Республика Татарстан, Алексеевский муниципаль- ный район, Родниковское сельское поселение	26 479
			Акционерное общество «Автострада»	Аренда		
66.	16:05:150601:77	–	Акционерное общество «Автострада»	Собственность	Республика Татарстан, Алексеевский муниципаль- ный район, Родниковское сельское поселение, сельскохозяйственный про- изводственный кооператив «Алга»	376



1	2	3	4	5	6	7
67.	16:05:170701:103	–	Республика Татарстан	Собственность	Республика Татарстан, Алексеевский муниципальный район, Сахаровское сельское поселение	19
			Акционерное общество «Автострада»	Аренда		
68.	16:05:170701:107	–	Акционерное общество «Автострада»	Собственность	Российская Федерация, Республика Татарстан, Алексеевский муниципальный район, Сахаровское сельское поселение, с.Сахаровка, тер.Паевые земли, земельный участок 107	126
69.	16:05:170701:153	–	Республика Татарстан	Собственность	Республика Татарстан, Алексеевский муниципальный район, Сахаровское сельское поселение	32 313
			Акционерное общество «Автострада»	Аренда		
70.	16:05:170701:154	–	Акционерное общество «Автострада»	Собственность	Республика Татарстан, Алексеевский муниципальный район, Сахаровское сельское поселение	1 220
71.	16:05:170701:155	–	Акционерное общество «Автострада»	Собственность	Республика Татарстан, Алексеевский муниципальный район, Сахаровское сельское поселение	1 768
72.	16:05:170701:165	–	Республика Татарстан	Собственность	Республика Татарстан, Алексеевский муниципальный район, Сахаровское сельское поселение	1 042
			Акционерное общество «Автострада»	Аренда		

1	2	3	4	5	6	7
73.	16:05:170701:167	—	—	—	Республика Татарстан, Алексеевский муниципаль- ный район, Сахаровское сельское поселение	2 988
			Акционерное общество «Автострада»	Аренда		
74.	16:05:180301:100	—	—	—	Республика Татарстан, Алексеевский муниципаль- ный район, Среднетиганское сельское поселение	311
			Акционерное общество «Автострада»	Аренда		
75.	16:05:180301:71	—	Республика Татарстан	Собственность	Республика Татарстан, Алексеевский муниципаль- ный район, Среднетиганское сельское поселение	6 640
			Акционерное общество «Автострада»	Аренда		
76.	16:05:180301:93	—	Акционерное общество «Автострада»	Собственность	Республика Татарстан, Алексеевский муниципаль- ный район, Среднетиганское сельское поселение	17 079
77.	16:05:180301:95	—	Акционерное общество «Автострада»	Собственность	Республика Татарстан, Алексеевский муниципаль- ный район, Среднетиганское сельское поселение	8 438
78.	16:05:180301:99	—	Республика Татарстан	Собственность	Республика Татарстан, Алексеевский муниципаль- ный район, Среднетиганское сельское поселение	2 804
			Акционерное общество «Автострада»	Аренда		
79.	16:05:180401:100	—	Республика Татарстан	Собственность	Республика Татарстан, Алексеевский муниципаль- ный район, Среднетиганское сельское поселение,	472

1	2	3	4	5	6	7
			Акционерное общество «Автострада»	Аренда	территория сельскохозяйственного производственного кооператива «Алга»	
80.	16:05:180401:105	–	Краснов Александр Ильич	Собственность	Республика Татарстан, Алексеевский муниципальный район, Среднетиганское сельское поселение	1 983
			Максимов Вячеслав Николаевич	Аренда		
81.	16:05:180401:106	–	Краснов Александр Ильич	Собственность	Республика Татарстан, Алексеевский муниципальный район, Среднетиганское сельское поселение	3 551
			Максимов Вячеслав Николаевич	Аренда		
82.	16:05:180401:160	–	Акционерное общество «Автострада»	Собственность	Республика Татарстан, Алексеевский муниципальный район, Среднетиганское сельское поселение	15 788
83.	16:05:180401:162	–	Акционерное общество «Автострада»	Собственность	Республика Татарстан, Алексеевский муниципальный район, Среднетиганское сельское поселение	1 554
84.	16:05:180401:164	–	Акционерное общество «Автострада»	Собственность	Республика Татарстан, Алексеевский муниципальный район, Среднетиганское сельское поселение	11 253
85.	16:05:180401:166	–	Акционерное общество «Автострада»	Собственность	Республика Татарстан, Алексеевский муниципальный район, Среднетиганское сельское поселение	17 882

1	2	3	4	5	6	7
86.	16:05:180401:181	–	Республика Татарстан	Собственность	Республика Татарстан, Алексеевский муниципальный район, Среднетиганское сельское поселение	472
			Акционерное общество «Автострада»	Аренда		
87.	16:05:180401:184	–	Республика Татарстан	Собственность	Республика Татарстан, Алексеевский муниципальный район, Среднетиганское сельское поселение	69
			Акционерное общество «Автострада»	Аренда		
88.	16:05:180401:186	–	Республика Татарстан	Собственность	Республика Татарстан, Алексеевский муниципальный район, Среднетиганское сельское поселение	361
			Акционерное общество «Автострада»	Аренда		
89.	16:05:180401:190	–	Замалиев Рустем Мингаязович	Собственность	Республика Татарстан, Алексеевский муниципальный район, Среднетиганское сельское поселение	573
90.	16:05:180401:79	–	Республика Татарстан	Собственность	Республика Татарстан, Алексеевский муниципальный район, Среднетиганское сельское поселение	720
			Акционерное общество «Автострада»	Аренда		
91.	16:05:180401:80	–	Республика Татарстан	Собственность	Республика Татарстан, Алексеевский муниципальный район, Среднетиганское сельское поселение	140
			Акционерное общество «Автострада»	Аренда		

1	2	3	4	5	6	7
92.	16:05:190801:61	–	Республика Татарстан	Собственность	Республика Татарстан, Алексеевский муниципальный район, Степношенталинское сельское поселение	877
			Акционерное общество «Автострада»	Аренда		
93.	16:05:190801:62	–	Республика Татарстан	Собственность	Республика Татарстан, Алексеевский муниципальный район, Степношенталинское сельское поселение	4 545
			Акционерное общество «Автострада»	Аренда		
94.	16:05:190801:63	–	Республика Татарстан	Собственность	Республика Татарстан, Алексеевский муниципальный район, Степношенталинское сельское поселение	1 853
			Акционерное общество «Автострада»	Аренда		
95.	16:05:190801:77	–	Республика Татарстан	Собственность	Республика Татарстан, Алексеевский муниципальный район, Степношенталинское сельское поселение	1 618
			Акционерное общество «Автострада»	Аренда		
96.	16:05:190801:79	–	Республика Татарстан	Собственность	Республика Татарстан, Алексеевский муниципальный район, Степношенталинское сельское поселение	570
			Акционерное общество «Автострада»	Аренда		
97.	16:05:190801:82	–	Республика Татарстан	Собственность	Республика Татарстан, Алексеевский муниципальный район, Степношенталинское сельское поселение	509
			Акционерное общество «Автострада»	Аренда		

1	2	3	4	5	6	7
98.	16:05:190801:84	–	Акционерное общество «Автострада»	Собственность	Республика Татарстан, Алексеевский муниципальный район, Степношенталинское сельское поселение	10 060
99.	16:05:190801:85	–	Акционерное общество «Автострада»	Собственность	Республика Татарстан, Алексеевский муниципальный район, Степношенталинское сельское поселение	6 070
100.	16:42:000000:1011	–	Акционерное общество «Автострада»	Собственность	Российская Федерация, Республика Татарстан, Чистопольский муниципальный район, тер.Паевые земли, земельный участок 1011	7 005
101.	16:42:000000:1058	–	Граждане	Общая долевая собственность	Российская Федерация, Республика Татарстан, Чистопольский муниципальный район, тер.Паевые земли, земельный участок 1058	18 410
			Закирова Алия Илхамовна	Аренда		
102.	16:42:000000:1065	–	Акционерное общество «Автострада»	Собственность	Российская Федерация, Республика Татарстан, Чистопольский муниципальный район, тер.Паевые земли, земельный участок 1065	9 988
103.	16:42:000000:1074	–	–	–	Российская Федерация, Республика Татарстан, Чистопольский муниципальный район, тер.Паевые земли, земельный участок 1074	2 967

1	2	3	4	5	6	7
104.	16:42:000000:1107	–	Акционерное общество «Автострада»	Собственность	Российская Федерация, Республика Татарстан, Чистопольский муниципальный район, тер.Паевые земли, земельный участок 1107	7 968
105.	16:42:000000:1109	–	Акционерное общество «Автострада»	Собственность	Российская Федерация, Республика Татарстан, Чистопольский муниципальный район, тер.Паевые земли, земельный участок 1109	1 914
106.	16:42:000000:1141	–	Акционерное общество «Автострада»	Собственность	Российская Федерация, Республика Татарстан, Чистопольский муниципальный район, тер.Паевые земли, земельный участок 1141	2 181
107.	16:42:000000:1197	–	Рахматуллина Гульфинур Шакировна, Рахматуллин Асхат Нуруллович	Общая долевая собственность	Российская Федерация, Республика Татарстан, Чистопольский муниципальный район, тер.Паевые земли, земельный участок 1197	638
108.	16:42:000000:1251	–	Акционерное общество «Автострада»	Собственность	Российская Федерация, Республика Татарстан, Чистопольский муниципальный район, Адельшинское сельское поселение, тер.Паевые земли, земельный участок 1251	2 706

1	2	3	4	5	6	7
109.	16:42:000000:1299	–	Общество с ограниченной ответственностью Агрофирма «Чистопольская»	Собственность	Российская Федерация, Республика Татарстан, Чистопольский муниципальный район, Татарско-Багагинское сельское поселение, территория Паевые земли, земельный участок 1299	5 600
110.	16:42:000000:1300	–	Акционерное общество «Автострада»	Собственность	Российская Федерация, Республика Татарстан, Чистопольский муниципальный район, Татарско-Багагинское сельское поселение, территория Паевые земли, земельный участок 1300	4 655
111.	16:42:000000:1333	–	–	–	Республика Татарстан, Чистопольский муниципальный район	11 607
			Акционерное общество «Автострада»	Аренда		
112.	16:42:000000:1540	–	–	–	Республика Татарстан, Чистопольский муниципальный район, Татарско-Багагинское сельское поселение	1 235
			Акционерное общество «Автострада»	Аренда		
113.	16:42:000000:1751	–	Республика Татарстан	Собственность	Республика Татарстан, Чистопольский муниципальный район, Татарско-Багагинское сельское поселение, с. Татарская Багана, участок 12В	16 104
114.	16:42:000000:1763	–	Фазуллина Рамиля Наиловна	Собственность	Российская Федерация, Республика Татарстан, Чистопольский муниципальный район,	18 513



1	2	3	4	5	6	7
					тер.Паевые земли, земельный участок 1763	
115.	16:42:000000:1765	–	Акционерное общество «Автострада»	Собственность	Республика Татарстан, Чистопольский муниципальный район, Адельшинское сельское поселение	29 057
116.	16:42:000000:1935	–	Исполнительный комитет Муслюмкинское сельского поселения Чистопольского муниципального района Республики Татарстан	Постоянное (бессрочное) пользование	Республика Татарстан, Чистопольский муниципальный район, Муслюмкинское сельское поселение	1 122
117.	16:42:000000:1939	–	Сунгатуллина Гульнар Шафкатовна, Хуснутдинов Ильмир Ильдусович, Хуснутдинов Ильмир Ильдусович	Общая долевая собственность	Российская Федерация, Республика Татарстан, Чистопольский муниципальный район, тер.Паевые земли, земельный участок 1939	1 501
118.	16:42:000000:1956	–	Азеева Нина Петровна	Общая долевая собственность	Российская Федерация, Республика Татарстан, Чистопольский муниципальный район, с.Муслюмкино, тер.Паевые земли, земельный участок 1956	2 080
119.	16:42:000000:1988	–	– Акционерное общество «Автострада»	– Аренда	Республика Татарстан, Чистопольский муниципальный район, Татарско-Баганинское сельское поселение	1 603

1	2	3	4	5	6	7
120.	16:42:000000:498	–	Акционерное общество «Автострада»	Собственность	Республика Татарстан, Чистопольский муниципальный район, Татарско-Баганинское сельское поселение	13 844
121.	16:42:000000:509	–	Сунгатуллина Гульсиня Ахтамовна, Сунгатуллина Ислямия Халиковна, Сунгатуллин Рустям Хайдарович	Общая долевая собственность	Российская Федерация, Республика Татарстан, Чистопольский муниципальный район, тер.Паевые земли, земельный участок 509	2 925
122.	16:42:020101:145	–	Республика Татарстан	Собственность	Республика Татарстан, Чистопольский муниципальный район, Татарско-Баганинское сельское поселение, с.Татарская Багана, участок 13 А	1 885
123.	16:42:020101:147	–	Республика Татарстан	Собственность	Республика Татарстан, Чистопольский муниципальный район, Татарско-Баганинское сельское поселение, с.Татарская Багана	3 010
124.	16:42:020101:148	–	Республика Татарстан	Собственность	Республика Татарстан, Чистопольский муниципальный район, Татарско-Баганинское сельское поселение, с.Татарская Багана	1 046

1	2	3	4	5	6	7
125.	16:42:020101:62	–	–	–	Республика Татарстан, Чистопольский муниципаль- ный район, Татарско-Бага- нинское сельское поселение, с.Татарская Багана, участок 13	2 851
126.	16:42:020101:63	–	–	–	Республика Татарстан, Чистопольский муниципаль- ный район, Татарско-Бага- нинское сельское поселение, с.Татарская Багана, участок 12	2 362
127.	16:42:020103:197	–	Республика Татарстан	Собственность	Республика Татарстан, Чистопольский муниципаль- ный район, Татарско-Бага- нинское сельское поселение, с.Татарская Багана, участок 6А	6 999
			Акционерное общество «Автострада»	Аренда		
128.	16:42:020103:200	–	Акционерное общество «Автострада»	Собственность	Республика Татарстан, Чистопольский муниципаль- ный район, Татарско-Бага- нинское сельское поселение, с.Татарская Багана, ул.Зеленая, д.1 Е/5	1 557
129.	16:42:020103:201	–	Фазуллин Хусаен Хасанович	Собственность	Российская Федерация, Республика Татарстан, Чистопольский муниципаль- ный район, тер.Паевые земли, земельный участок 201	579

1	2	3	4	5	6	7
130.	16:42:020103:202	–	Акционерное общество «СМП-Нефтегаз»	Собственность	Российская Федерация, Республика Татарстан, Чистопольский муниципальный район, Татарско-Баганинское сельское поселение, с.Татарская Багана, ул.Зеленая	81
131.	16:42:020103:203	–	Акционерное общество «Автострада»	Собственность	Российская Федерация, Республика Татарстан, Чистопольский муниципальный район, Татарско-Баганинское сельское поселение, с.Татарская Багана, ул.Зеленая	52
132.	16:42:020103:51	–	Исхаков Шамиль Камирович	Собственность	Республика Татарстан, Чистопольский муниципальный район, с.Татарская Багана, ул.Зеленая, д.5	0,11
133.	16:42:020103:55	–	Шамсутдинов Марс Гиниятуллович	Собственность	Республика Татарстан, Чистопольский муниципальный район, Татарско-Баганинское сельское поселение, с.Татарская Багана, ул.Зеленая, д.10	237
134.	16:42:020103:75	–	Фазуллин Хусаен Хасанович	Собственность	Республика Татарстан, Чистопольский муниципальный район, Татарско-Баганинское сельское поселение, с.Татарская Багана, участок 6	105

1	2	3	4	5	6	7
135.	16:42:020103:76	–	–	–	Республика Татарстан, Чистопольский муниципаль- ный район, Татарско-Бага- нинское сельское поселение, с. Татарская Багана, вышка 2	70
			Публичное акцио- нерное общество «Мегафон»	Аренда		
136.	16:42:020402:1	–	Публичное акцио- нерное общество «Мобильные ТелеСистемы»	Собственность	Республика Татарстан, Чистопольский муниципаль- ный район, Татарско-Бага- нинское сельское поселение, с. Татарская Багана	434
137.	16:42:020402:131	–	–	–	Республика Татарстан, Чистопольский муниципаль- ный район	2 721
			Акционерное общество «Автострада»	Аренда		
138.	16:42:020402:195	–	Тухватуллин Рамиль Хадыевич	Собственность	Российская Федерация, Республика Татарстан, Чистопольский муниципаль- ный район, тер. Паевые земли, земельный участок 195	2 432
139.	16:42:020402:197	–	Акционерное общество «Автострада»	Собственность	Республика Татарстан, Чистопольский муниципаль- ный район, Татарско-Бага- нинское сельское поселение, сельскохозяйственный про- изводственный кооператив «Дуслык», участок 02-01	2 226

1	2	3	4	5	6	7
140.	16:42:020402:200	–	Акционерное общество «Автострада»	Собственность	Республика Татарстан, Чистопольский муниципальный район, Татарско-Баганинское сельское поселение, сельскохозяйственный производственный кооператив «Дуслык», участок 10-01	317
141.	16:42:020402:206	–	Акционерное общество «Автострада»	Собственность	Республика Татарстан, Чистопольский муниципальный район, Татарско-Баганинское сельское поселение, сельскохозяйственный производственный кооператив «Дуслык», участок 54-01	2 716
142.	16:42:020402:208	–	Акционерное общество «Автострада»	Собственность	Республика Татарстан, Чистопольский муниципальный район, Татарско-Баганинское сельское поселение, сельскохозяйственный производственный кооператив «Дуслык», участок 57-01	403
143.	16:42:020402:210	–	Акционерное общество «Автострада»	Собственность	Российская Федерация, Республика Татарстан, Чистопольский муниципальный район, тер.Паевые земли, земельный участок 210	1 611
144.	16:42:020402:212	–	Акционерное общество «Автострада»	Собственность	Республика Татарстан, Чистопольский муниципальный район, Татарско-Баганинское сельское поселение	15 430

1	2	3	4	5	6	7
145.	16:42:020402:214	–	Миннебаев Илдус Масалимович, Миннебаева Гульчачак Рашитовна	Общая долевая собственность	Российская Федерация, Республика Татарстан, Чистопольский муниципаль- ный район, тер.Паевые земли, земельный участок 214	189
146.	16:42:020402:215	–	Акционерное общество «Автострада»	Собственность	Российская Федерация, Республика Татарстан, Чистопольский муниципаль- ный район, тер.Паевые земли, земельный участок 215	29 873
147.	16:42:020402:219	–	Акционерное общество «Автострада»	Собственность	Республика Татарстан, Чистопольский муниципаль- ный район, Татарско-Бага- нинское сельское поселение	85 097
148.	16:42:020402:232	–	Акционерное общество «Автострада»	Собственность	Российская Федерация, Республика Татарстан, Чистопольский муниципаль- ный район, тер.Паевые земли, земельный участок 232	7 309
149.	16:42:020402:233	–	–	–	Республика Татарстан, Чистопольский муниципаль- ный район, Татарско-Бага- нинское сельское поселение	109
150.	16:42:020402:234	–	–	–	Республика Татарстан, Чистопольский муниципаль- ный район, Татарско-Бага- нинское сельское поселение	129

1	2	3	4	5	6	7
151.	16:42:020402:235	–	Акционерное общество «Автострада»	Собственность	Республика Татарстан, Чистопольский муниципальный район, Татарско-Багагинское сельское поселение	34 067
152.	16:42:020402:236	–	Акционерное общество «Автострада»	Собственность	Республика Татарстан, Чистопольский муниципальный район, Татарско-Багагинское сельское поселение	1 465
			Акционерное общество «СМП-Нефтегаз»	Аренда		
153.	16:42:020402:239	–	Акционерное общество «Автострада»	Собственность	Республика Татарстан, Чистопольский муниципальный район, Татарско-Багагинское сельское поселение	3 095
154.	16:42:020402:244	–	Акционерное общество «Автострада»	Собственность	Российская Федерация, Республика Татарстан, Чистопольский муниципальный район, тер.Паевые земли, земельный участок 244	9 231
155.	16:42:020402:257	–	Акционерное общество «Автострада»	Собственность	Российская Федерация, Республика Татарстан, Чистопольский муниципальный район, Татарско-Багагинское сельское поселение, территория Паевые земли, земельный участок 257	3 392
156.	16:42:020402:261	–	Акционерное общество «Автострада»	Собственность	Российская Федерация, Республика Татарстан, Чистопольский муниципальный район, тер.Паевые земли, земельный участок 261	5 546



1	2	3	4	5	6	7
157.	16:42:020402:266	–	Акционерное общество «Автострада»	Собственность	Российская Федерация, Республика Татарстан, Чистопольский муниципальный район, тер.Паевые земли, земельный участок 266	415
158.	16:42:020402:284	–	Акционерное общество «Автострада»	Собственность	Республика Татарстан, Чистопольский муниципальный район, Татарско-Багагинское сельское поселение	20 192
159.	16:42:020402:285	–	Акционерное общество «Автострада»	Собственность	Республика Татарстан, Чистопольский муниципальный район, Татарско-Багагинское сельское поселение	16 155
160.	16:42:020402:289	–	Акционерное общество «Автострада»	Собственность	Республика Татарстан, Чистопольский муниципальный район, Татарско-Багагинское сельское поселение	1 674
161.	16:42:020402:291	–	Акционерное общество «Автострада»	Собственность	Республика Татарстан, Чистопольский муниципальный район, Татарско-Багагинское сельское поселение	4 921
162.	16:42:020402:293	–	Республика Татарстан	Собственность	Республика Татарстан, Чистопольский муниципальный район, Татарско-Багагинское сельское поселение, участок 2А	16 071
163.	16:42:020402:294	–	Республика Татарстан	Собственность	Республика Татарстан, Чистопольский муниципальный район, Татарско-Багагинское сельское поселение, участок 2 Б	2 948

1	2	3	4	5	6	7
164.	16:42:020402:296	–	Республика Татарстан	Собственность	Республика Татарстан, Чистопольский муниципальный район, Татарско-Баганинское сельское поселение	6 352
165.	16:42:020402:299	–	Республика Татарстан	Собственность	Республика Татарстан, Чистопольский муниципальный район, сельскохозяйственный производственный кооператив «Дуслык»	3 148
166.	16:42:020402:302	–	Республика Татарстан	Собственность	Республика Татарстан, Чистопольский муниципальный район, сельскохозяйственный производственный кооператив «Дуслык»	6 558
167.	16:42:020402:303	–	Республика Татарстан	Собственность	Республика Татарстан, Чистопольский муниципальный район, сельскохозяйственный производственный кооператив «Дуслык»	454
168.	16:42:020402:304	–	Акционерное общество «Автострада»	Собственность	Российская Федерация, Республика Татарстан, Чистопольский муниципальный район, Татарско-Баганинское сельское поселение, территория сельскохозяйственной деятельности, земельный участок 304	2 006
169.	16:42:020402:305	–	Гатиятуллина Раиля Ринатовна	Собственность	Российская Федерация, Республика Татарстан, Чистопольский муниципальный район, Татарско-Баганинское сельское поселение,	1 702

1	2	3	4	5	6	7
					территория сельскохозяйственной деятельности, земельный участок 305	
170.	16:42:020402:306	–	Фазуллина Рамиля Наиловна	Собственность	Российская Федерация, Республика Татарстан, Чистопольский муниципальный район, Татарско-Багагинское сельское поселение, территория сельскохозяйственной деятельности, земельный участок 306	15 466
171.	16:42:020402:307	–	Акционерное общество «Автострада»	Собственность	Российская Федерация, Республика Татарстан, Чистопольский муниципальный район, Татарско-Багагинское сельское поселение, территория сельскохозяйственной деятельности, земельный участок 307	2 479
172.	16:42:020402:308	–	Республика Татарстан	Собственность	Республика Татарстан, Чистопольский муниципальный район, сельскохозяйственный производственный кооператив «Дуслык»	300
173.	16:42:020402:309	–	Фазуллина Рамиля Наиловна	Собственность	Российская Федерация, Республика Татарстан, Чистопольский муниципальный район, Татарско-Багагинское сельское поселение, территория сельскохозяйственной деятельности, земельный участок 309	2 745

1	2	3	4	5	6	7
174.	16:42:020402:310	–	Акционерное общество «Автострада»	Собственность	Российская Федерация, Республика Татарстан, Чистопольский муниципальный район, Татарско-Багинское сельское поселение, территория сельскохозяйственной деятельности, земельный участок 310	5 152
175.	16:42:020402:311	–	Акционерное общество «Автострада»	Собственность	Российская Федерация, Республика Татарстан, Чистопольский муниципальный район, Татарско-Багинское сельское поселение, территория сельскохозяйственной деятельности, земельный участок 311	607
176.	16:42:020402:312	–	Акционерное общество «Автострада»	Собственность	Российская Федерация, Республика Татарстан, Чистопольский муниципальный район, Татарско-Багинское сельское поселение, территория сельскохозяйственной деятельности, земельный участок 312	19 380
177.	16:42:020402:314	–	Хабибуллина Зульфия Булатовна	Собственность	Российская Федерация, Республика Татарстан, Чистопольский муниципальный район, Татарско-Багинское сельское поселение, территория сельскохозяйственной деятельности, земельный участок 314	463

1	2	3	4	5	6	7
178.	16:42:020402:315	–	Хабибуллина Зульфия Булатовна	Собственность	Российская Федерация, Республика Татарстан, Чистопольский муниципаль- ный район, Татарско-Бага- нинское сельское поселение, территория сельскохозяй- ственной деятельности, земельный участок 315	117
179.	16:42:020402:316	–	Хабибуллина Зульфия Булатовна	Собственность	Российская Федерация, Республика Татарстан, Чистопольский муниципаль- ный район, Татарско-Бага- нинское сельское поселение, территория сельскохозяй- ственной деятельности, земельный участок 316	18 099
180.	16:42:020402:317	–	Акционерное общество «Автострада»	Собственность	Российская Федерация, Республика Татарстан, Чистопольский муниципаль- ный район, Татарско-Бага- нинское сельское поселение, территория сельскохозяй- ственной деятельности, земельный участок 317	1 795
181.	16:42:020402:318	–	Акционерное общество «Автострада»	Собственность	Российская Федерация, Республика Татарстан, Чистопольский муниципаль- ный район, Татарско-Бага- нинское сельское поселение, территория сельскохозяй- ственной деятельности, земельный участок 318	3 138

1	2	3	4	5	6	7
182.	16:42:020402:319	–	Акционерное общество «Автострада»	Собственность	Российская Федерация, Республика Татарстан, Чистопольский муниципальный район, Татарско-Багагинское сельское поселение, территория сельскохозяйственной деятельности, земельный участок 319	94
183.	16:42:020402:320	–	Акционерное общество «Автострада»	Собственность	Республика Татарстан, Чистопольский муниципальный район, Татарско-Багагинское сельское поселение	2 683
184.	16:42:020402:321	–	Акционерное общество «Автострада»	Собственность	Республика Татарстан, Чистопольский муниципальный район, Татарско-Багагинское сельское поселение	73
185.	16:42:020402:324	–	Акционерное общество «Автострада»	Собственность	Республика Татарстан, Чистопольский муниципальный район, Татарско-Багагинское сельское поселение	2 604
186.	16:42:020402:326	–	Акционерное общество «Автострада»	Собственность	Республика Татарстан, Чистопольский муниципальный район, Татарско-Багагинское сельское поселение, с. Татарская Багана, участок 2	113
187.	16:42:020402:327	–	Акционерное общество «Автострада»	Собственность	Республика Татарстан, Чистопольский муниципальный район, Татарско-Багагинское сельское поселение, с. Татарская Багана, участок 2	3 243

1	2	3	4	5	6	7
188.	16:42:020402:328	–	Гилязов Дамир Амирович	Собственность	Республика Татарстан, Чистопольский муниципаль- ный район, Татарско-Бага- нинское сельское поселение, с.Татарская Багана, участок 2	1 815
189.	16:42:020402:329	–	Акционерное общество «Автострада»	Собственность	Республика Татарстан, Чистопольский муниципаль- ный район, Татарско-Бага- нинское сельское поселение, с.Татарская Багана, участок 2	454
190.	16:42:020402:331	–	–	–	Республика Татарстан, Чистопольский муниципаль- ный район, Татарско-Бага- нинское сельское поселение	5 578
			Гилязов Дамир Амирович	Аренда		
191.	16:42:020402:332	–	Республика Татарстан	Собственность	Республика Татарстан, Чистопольский муниципаль- ный район, Татарско-Бага- нинское сельское поселение	98
192.	16:42:020402:334	–	–	–	Республика Татарстан, Чистопольский муниципаль- ный район, Татарско-Бага- нинское сельское поселение	35
193.	16:42:020403:131	–	–	–	Республика Татарстан, Чистопольский муниципальный район	4 890
194.	16:42:020403:215	–	Акционерное общество «Автострада»	Собственность	Республика Татарстан, Чистопольский муниципаль- ный район, Татарско-Бага- нинское сельское поселение,	11 578

1	2	3	4	5	6	7
					сельскохозяйственный производственный кооператив «Дуслык», участок 67-02	
195.	16:42:020403:229	–	Акционерное общество «Автострада»	Собственность	Республика Татарстан, Чистопольский муниципальный район, Татарско-Багагинское сельское поселение	21 925
196.	16:42:020403:231	–	Акционерное общество «Автострада»	Собственность	Российская Федерация, Республика Татарстан, Чистопольский муниципальный район, Татарско-Багагинское сельское поселение, территория сельскохозяйственной деятельности, земельный участок 231	7 130
197.	16:42:020403:235	–	Акционерное общество «Автострада»	Собственность	Республика Татарстан, Чистопольский муниципальный район, Татарско-Багагинское сельское поселение	25 816
198.	16:42:020403:247	–	–	–	Республика Татарстан, Чистопольский муниципальный район, Татарско-Багагинское сельское поселение	29
199.	16:42:020403:248	–	–	–	Республика Татарстан, Чистопольский муниципальный район, Татарско-Багагинское сельское поселение	0,04
200.	16:42:020403:253	–	Акционерное общество «Автострада»	Собственность	Республика Татарстан, Чистопольский муниципальный район, Татарско-Багагинское сельское поселение	4 754



1	2	3	4	5	6	7
201.	16:42:020403:255	–	–	–	Республика Татарстан, Чистопольский муниципаль- ный район, Татарско-Бага- нинское сельское поселение	2 155
			Акционерное общество «Автострада»	Аренда		
202.	16:42:020403:256	–	Акционерное общество «Автострада»	Собственность	Республика Татарстан, Чистопольский муниципаль- ный район, Татарско-Бага- нинское сельское поселение	5 457
203.	16:42:020403:257	–	Акционерное общество «Автострада»	Собственность	Республика Татарстан, Чистопольский муниципаль- ный район, Татарско-Бага- нинское сельское поселение	2 508
204.	16:42:020403:271	–	Акционерное общество «Автострада»	Собственность	Республика Татарстан, Чистопольский муниципаль- ный район, Татарско-Бага- нинское сельское поселение	4 038
205.	16:42:020403:273	–	Акционерное общество «Автострада»	Собственность	Республика Татарстан, Чистопольский муниципаль- ный район, Татарско-Бага- нинское сельское поселение	68 170
206.	16:42:020403:277	–	Республика Татарстан	Собственность	Республика Татарстан, Чистопольский муниципаль- ный район, сельскохозяй- ственный производственный кооператив «Дуслык»	84
207.	16:42:020403:278	–	Акционерное общество «Автострада»	Собственность	Республика Татарстан, Чистопольский муниципаль- ный район, Татарско-Бага- нинское сельское поселение	9 225
208.	16:42:020403:280	–	Акционерное общество «Автострада»	Собственность	Республика Татарстан, Чистопольский муниципаль- ный район, Татарско-Бага- нинское сельское поселение	54 829

1	2	3	4	5	6	7
209.	16:42:020403:281	–	Акционерное общество «Автострада»	Собственность	Республика Татарстан, Чистопольский муниципальный район, Татарско-Багагинское сельское поселение	0,09
210.	16:42:020403:282	–	Акционерное общество «Автострада»	Собственность	Республика Татарстан, Чистопольский муниципальный район, Татарско-Багагинское сельское поселение	16 373
211.	16:42:020403:284	–	Акционерное общество «Автострада»	Собственность	Республика Татарстан, Чистопольский муниципальный район, Татарско-Багагинское сельское поселение	1 992
212.	16:42:020403:285	–	Акционерное общество «Автострада»	Собственность	Республика Татарстан, Чистопольский муниципальный район, Татарско-Багагинское сельское поселение	2 342
213.	16:42:020403:286	–	Акционерное общество «Автострада»	Собственность	Российская Федерация, Республика Татарстан, Чистопольский муниципальный район, Татарско-Багагинское сельское поселение, территория сельскохозяйственной деятельности, земельный участок 286	4 835
214.	16:42:020403:287	–	Сатдаров Ильшат Абрарович	Собственность	Республика Татарстан, Чистопольский муниципальный район, Татарско-Багагинское сельское поселение	10 098
			Общество с ограниченной ответственностью «Чистопольские зори»	Аренда		

1	2	3	4	5	6	7
215.	16:42:020403:288	–	Акционерное общество «Автострада»	Собственность	Российская Федерация, Республика Татарстан, Чистопольский муниципальный район, Татарско-Баганинское сельское поселение, территория сельскохозяйственной деятельности, земельный участок 288	1 446
216.	16:42:020403:289	–	–	–	Республика Татарстан, Чистопольский муниципальный район, Татарско-Баганинское сельское поселение	4 857
			Акционерное общество «Автострада»	Аренда		
217.	16:42:020403:294	–	–	–	Республика Татарстан, Чистопольский муниципальный район, Татарско-Баганинское сельское поселение	556
			Акционерное общество «Автострада»	Аренда		
218.	16:42:020403:298	–	–	–	Республика Татарстан, Чистопольский муниципальный район, Татарско-Баганинское сельское поселение	989
			Акционерное общество «Автострада»	Аренда		
219.	16:42:020403:299	–	–	–	Республика Татарстан, Чистопольский муниципальный район, Татарско-Баганинское сельское поселение	0,04
220.	16:42:060202:133	–	Акционерное общество «Автострада»	Собственность	Российская Федерация, Республика Татарстан, Чистопольский муниципальный район, Кутлушкинское сельское поселение, квартал 060202, земельный участок 133	1 006

1	2	3	4	5	6	7
221.	16:42:060202:235	–	–	–	Республика Татарстан, Чистопольский муниципаль- ный район, Кутлушкинское сельское поселение	330
			Акционерное общество «Автострада»	Аренда		
222.	16:42:060202:243	–	Акционерное общество «Автострада»	Собственность	Республика Татарстан, Чистопольский муниципаль- ный район, Кутлушкинское сельское поселение	21 017
223.	16:42:060202:244	–	Акционерное общество «Автострада»	Собственность	Республика Татарстан, Чистопольский муниципаль- ный район, Кутлушкинское сельское поселение	0,28
224.	16:42:060202:246	–	Акционерное общество «Автострада»	Собственность	Республика Татарстан, Чистопольский муниципаль- ный район, Кутлушкинское сельское поселение	4 212
225.	16:42:060202:253	–	–	–	Республика Татарстан, Чистопольский муниципаль- ный район, Кутлушкинское сельское поселение	45
			Акционерное общество «Автострада»	Аренда		
226.	16:42:060202:256	–	–	–	Республика Татарстан, Чистопольский муниципаль- ный район, Кутлушкинское сельское поселение	130
			Акционерное общество «Автострада»	Аренда		
227.	16:42:090502:102	–	–	–	Республика Татарстан, Чистопольский муниципаль- ный район, коллективное сельскохозяйственное пред- приятие им.Тукая	36
			Акционерное общество «Автострада»	Аренда		

1	2	3	4	5	6	7
228.	16:42:090502:103	–	–	–	Республика Татарстан, Чистопольский муниципаль- ный район, коллективное сельскохозяйственное пред- приятие им.Тукая	30
			Акционерное общество «Автострада»	Аренда		
229.	16:42:090502:104	–	–	–	Республика Татарстан, Чистопольский муниципаль- ный район, коллективное сельскохозяйственное пред- приятие им.Тукая	33
			Акционерное общество «Автострада»	Аренда		
230.	16:42:090502:138	–	Гильманова Халидя Абдрахмановна, Хамидуллина Милауша Шаукатовна, Гильманов Шавкат Хасанович, Хамидуллина Зулхабира Камиловна	Общая долевая собственность	Российская Федерация, Республика Татарстан, Чистопольский муниципальный район, тер.Квартал 090502, земельный участок 138	10 849
			Хамидуллин Марат Шафигуллович	Аренда		
231.	16:42:090502:140	–	Акционерное общество «Автострада»	Собственность	Российская Федерация, Республика Татарстан, Чистопольский муниципальный район, тер.Квартал 090502, земель- ный участок 140	82

1	2	3	4	5	6	7
232.	16:42:090502:150	–	Акционерное общество «Автострада»	Собственность	Республика Татарстан, Чистопольский муниципальный район, Адельшинское сельское поселение	10 016
233.	16:42:090502:153	–	Акционерное общество «Автострада»	Собственность	Республика Татарстан, Чистопольский муниципальный район, Адельшинское сельское поселение	34 328
234.	16:42:090502:154	–	Акционерное общество «Автострада»	Собственность	Республика Татарстан, Чистопольский муниципальный район, Адельшинское сельское поселение	1
235.	16:42:090502:156	–	Акционерное общество «Автострада»	Собственность	Республика Татарстан, Чистопольский муниципальный район, Адельшинское сельское поселение	146
236.	16:42:090502:158	–	Акционерное общество «Автострада»	Собственность	Республика Татарстан, Чистопольский муниципальный район, Адельшинское сельское поселение	151
237.	16:42:090502:160	–	Махмутов Руслан Усманович, Махмутова Фания Ильгизьяровна	Общая долевая собственность	Российская Федерация, Республика Татарстан, Чистопольский муниципальный район, тер.Квартал 090502, земельный участок 160	4 400
238.	16:42:090502:161	–	Махмутов Руслан Усманович, Махмутова Фания Ильгизьяровна	Общая долевая собственность	Российская Федерация, Республика Татарстан, Чистопольский муниципальный район, тер.Квартал 090502, земельный участок 161	119

1	2	3	4	5	6	7
239.	16:42:090502:169	–	–	–	Республика Татарстан, Чистопольский муниципаль- ный район, Адельшинское сельское поселение	32
			Акционерное общество «Автострада»	Аренда		
240.	16:42:090502:170	–	–	–	Республика Татарстан, Чистопольский муниципаль- ный район, Адельшинское сельское поселение	68
			Акционерное общество «Автострада»	Аренда		
241.	16:42:090502:173	–	–	–	Республика Татарстан, Чистопольский муниципаль- ный район, Адельшинское сельское поселение, участок 15	22
			Акционерное общество «Автострада»	Аренда		
242.	16:42:090503:272	–	Общество с огра- ниченной ответ- ственностью «Спецмонтаж»	Собственность	Российская Федерация, Республика Татарстан, Чистопольский муниципальный район, тер.Квартал 090503, земельный участок 272	5 357
243.	16:42:090503:293	–	Сагутдинов Радик Зуферович, Сагутдинова Эльмира Алмазовна	Общая долевая собственность	Российская Федерация, Республика Татарстан, Чистопольский муниципальный район, тер.Квартал 090503, земель- ный участок 293.	13 425
244.	16:42:090503:303	–	–	–	Республика Татарстан, Чистопольский муниципаль- ный район, Адельшинское сельское поселение	592
			Акционерное общество «Автострада»	Аренда		
245.	16:42:090503:320	–	Акционерное общество «Автострада»	Собственность	Республика Татарстан, Чистопольский муниципаль- ный район, Адельшинское сельское поселение	30 505

1	2	3	4	5	6	7
246.	16:42:090503:332	–	– Акционерное общество «Автострада»	– Аренда	Республика Татарстан, Чистопольский муниципальный район, Адельшинское сельское поселение	389
247.	16:42:090503:333	–	Республика Татарстан	Собственность	Республика Татарстан, Чистопольский муниципальный район, Адельшинское сельское поселение	0,02
248.	16:42:100501:76	–	Акционерное общество «Автострада»	Собственность	Российская Федерация, Республика Татарстан, Чистопольский муниципальный район, с.Муслюмкино, тер.Паевые земли, земельный участок 76	16 034
249.	16:42:100501:78	–	Агиева Дария Геннадиевна, Агиева Ирина Алексеевна	Общая долевая собственность	Российская Федерация, Республика Татарстан, Чистопольский муниципальный район, с.Муслюмкино, тер.Паевые земли, земельный участок 78	32 913
250.	16:42:100501:79	–	Акционерное общество «Автострада»	Собственность	Российская Федерация, Республика Татарстан, Чистопольский муниципальный район, с.Муслюмкино, тер.Паевые земли, земельный участок 79	8 790
251.	16:42:100501:80	–	Республика Татарстан	Собственность	Республика Татарстан, Чистопольский муниципальный район, Муслюмкинское сельское поселение, коллективное сельскохозяйственное предприятие «Бахта»	268



1	2	3	4	5	6	7
252.	16:42:100501:81	–	Республика Татарстан	Собственность	Республика Татарстан, Чистопольский муниципальный район, Муслюмкинское сельское поселение, коллективное сельскохозяйственное предприятие «Бахта»	1 962
253.	16:42:100501:82	–	Акционерное общество «Автострада»	Собственность	Российская Федерация, Республика Татарстан, Чистопольский муниципальный район, с.Муслюмкино, тер.Паевые земли, земельный участок 82	6 223
254.	16:42:100502:168	–	Республика Татарстан	Собственность	Республика Татарстан, Чистопольский муниципальный район, Муслюмкинское сельское поселение	783
255.	16:42:100502:179	–	– Иванов Виктор Григорьевич	– Аренда	Республика Татарстан, Чистопольский муниципальный район, Муслюмкинское сельское поселение	1 122
256.	16:05:011801	–	–	–	Республика Татарстан, Алексеевский муниципальный район, муниципальное образование «поселок городского типа Алексеевское»	231
257.	16:05:180401	–	–	–	Республика Татарстан, Алексеевский муниципальный район, Среднетиганское сельское поселение	9 354

1	2	3	4	5	6	7
258.	16:42:020101	–	–	–	Республика Татарстан, Чистопольский муниципаль- ный район, Татарско-Бага- нинское сельское поселение, с.Татарская Багана	9 712
259.	16:42:020103	–	–	–	Республика Татарстан, Чистопольский муниципаль- ный район, Татарско-Бага- нинское сельское поселение, с.Татарская Багана	11 748
260.	16:42:020402	–	–	–	Республика Татарстан, Чистопольский муниципаль- ный район, Татарско-Бага- нинское сельское поселение	21 104
261.	16:42:060202	–	–	–	Республика Татарстан, Чистопольский муниципаль- ный район, Кутлушкинское сельское поселение	0,25
262.	16:42:090502	–	–	–	Республика Татарстан, Чистопольский муниципаль- ный район, Адельшинское сельское поселение	628
263.	16:42:090503	–	–	–	Республика Татарстан, Чистопольский муниципаль- ный район, Адельшинское сельское поселение	5 214
Итого						1 755 750,02

Утверждено  
постановлением  
Кабинета Министров  
Республики Татарстан  
от 10.05. 2023 № 577

Графическое описание местоположения границ публичного сервитута в целях складирования строительных и иных материалов, размещения временных или вспомогательных сооружений (включая ограждения, бытовки, навесы) и (или) строительной техники, которые необходимы для обеспечения строительства, реконструкции, ремонта объектов транспортной инфраструктуры федерального, регионального или местного значения, на срок указанных строительства, реконструкции, ремонта для обеспечения строительства объекта «Автомобильная дорога «Алексеевское – Альметьевск» в составе платной автомобильной дороги «Шали (М-7) – Бавлы (М-5)» в Республике Татарстан.  
1-ый этап – км 0+00 – км 43+216»

#### Раздел 1

Сведения об объекте		
№ п/п	Характеристики объекта	Описание характеристик
1	Местоположение объекта	Республика Татарстан, Алексеевский муниципальный район, Чистопольский муниципальный район
2	Площадь объекта +/- величина погрешности определения площади (P +/- Дельта P)	1 755 750,02 кв.м +/- 101 129 кв.м
3	Иные характеристики объекта	Кадастровые номера земельных участков и номера кадастровых кварталов, в отношении которых устанавливается публичный сервитут: 16:05:011601:791 (ЕЗ 16:05:000000:105), 16:05:011801:68 (ЕЗ 16:05:000000:14), 16:05:011601:734 (ЕЗ 16:05:000000:14), 16:05:011501:135 (ЕЗ 16:05:000000:217), 16:05:011601:800 (ЕЗ 16:05:000000:232), 16:05:011601:798 (ЕЗ 16:05:000000:232), 16:05:011801:136 (ЕЗ 16:05:000000:233), 16:05:011801:132 (ЕЗ 16:05:000000:233), 16:05:170701:20 (ЕЗ 16:05:000000:240), 16:05:180401:119 (ЕЗ 16:05:000000:242), 16:05:180301:63 (ЕЗ 16:05:000000:242), 16:05:180301:69 (ЕЗ 16:05:000000:243),

16:05:180301:76 (E3 16:05:000000:76),  
16:42:090503:198 (E3 16:42:000000:120),  
16:42:100502:58 (E3 16:42:000000:154),  
16:42:100501:28 (E3 16:42:000000:161),  
16:42:100501:29 (E3 16:42:000000:161),  
16:42:100501:30 (E3 16:42:000000:161),  
16:42:100502:72 (E3 16:42:000000:161),  
16:42:090503:102 (E3 16:42:000000:191),  
16:42:100501:3 (E3 16:42:000000:204),  
16:42:100501:42 (E3 16:42:000000:275),  
16:42:020402:132 (E3 16:42:000000:31),  
16:42:020403:130 (E3 16:42:000000:31),  
16:42:100501:9 (E3 16:42:000000:31),  
16:42:020402:130 (E3 16:42:000000:31),  
16:42:020403:127 (E3 16:42:000000:31),  
16:42:020403:128 (E3 16:42:000000:31),  
16:42:100501:50 (E3 16:42:000000:325),  
16:42:100502:129 (E3 16:42:000000:328),  
16:42:100502:131 (E3 16:42:000000:328),  
16:42:100501:52 (E3 16:42:000000:334),  
16:42:100501:60 (E3 16:42:000000:335),  
16:42:100501:54 (E3 16:42:000000:337),  
16:42:100501:61 (E3 16:42:000000:338),  
16:42:020403:1 (E3 16:42:000000:345),  
16:42:020402:146 (E3 16:42:000000:346),  
16:42:020402:188 (E3 16:42:000000:346),  
16:42:020403:23 (E3 16:42:000000:346),  
16:42:020402:101 (E3 16:42:000000:38),  
16:42:020402:102 (E3 16:42:000000:38),  
16:42:020402:103 (E3 16:42:000000:38),  
16:42:020402:110 (E3 16:42:000000:38),  
16:42:020403:84 (E3 16:42:000000:38),  
16:42:020403:85 (E3 16:42:000000:38),  
16:42:020402:126 (E3 16:42:000000:38),  
16:42:020402:111 (E3 16:42:000000:38),  
16:42:090503:174 (E3 16:42:000000:380),  
16:42:020403:2 (E3 16:42:000000:94),  
16:05:000000:1054, 16:05:000000:1061,  
16:05:000000:1129, 16:05:000000:1141,  
16:05:011601:1006, 16:05:011601:1020,  
16:05:011601:799, 16:05:011801:139,  
16:05:011801:142, 16:05:011801:2,

16:05:011801:212, 16:05:011801:215,  
16:05:011801:217, 16:05:011801:228,  
16:05:011901:25, 16:05:150601:76,  
16:05:150601:77, 16:05:170701:103,  
16:05:170701:107, 16:05:170701:153,  
16:05:170701:154, 16:05:170701:155,  
16:05:170701:165, 16:05:170701:167,  
16:05:180301:100, 16:05:180301:71,  
16:05:180301:93, 16:05:180301:95,  
16:05:180301:99, 16:05:180401:100,  
16:05:180401:105, 16:05:180401:106,  
16:05:180401:160, 16:05:180401:162,  
16:05:180401:164, 16:05:180401:166,  
16:05:180401:181, 16:05:180401:184,  
16:05:180401:186, 16:05:180401:190,  
16:05:180401:79, 16:05:180401:80,  
16:05:190801:61, 16:05:190801:62,  
16:05:190801:63, 16:05:190801:77,  
16:05:190801:79, 16:05:190801:82,  
16:05:190801:84, 16:05:190801:85,  
16:42:000000:1011, 16:42:000000:1058,  
16:42:000000:1065, 16:42:000000:1074,  
16:42:000000:1107, 16:42:000000:1109,  
16:42:000000:1141, 16:42:000000:1197,  
16:42:000000:1251, 16:42:000000:1299,  
16:42:000000:1300, 16:42:000000:1333,  
16:42:000000:1540, 16:42:000000:1751,  
16:42:000000:1763, 16:42:000000:1765,  
16:42:000000:1935, 16:42:000000:1939,  
16:42:000000:1956, 16:42:000000:1988,  
16:42:000000:498, 16:42:000000:509,  
16:42:020101:145, 16:42:020101:147,  
16:42:020101:148, 16:42:020101:62,  
16:42:020101:63, 16:42:020103:197,  
16:42:020103:200, 16:42:020103:201,  
16:42:020103:202, 16:42:020103:203,  
16:42:020103:51, 16:42:020103:55,  
16:42:020103:75, 16:42:020103:76,  
16:42:020402:1, 16:42:020402:131,  
16:42:020402:195, 16:42:020402:197,  
16:42:020402:200, 16:42:020402:206,  
16:42:020402:208, 16:42:020402:210,

16:42:020402:212, 16:42:020402:214,  
16:42:020402:215, 16:42:020402:219,  
16:42:020402:232, 16:42:020402:233,  
16:42:020402:234, 16:42:020402:235,  
16:42:020402:236, 16:42:020402:239,  
16:42:020402:244, 16:42:020402:257,  
16:42:020402:261, 16:42:020402:266,  
16:42:020402:284, 16:42:020402:285,  
16:42:020402:289, 16:42:020402:291,  
16:42:020402:293, 16:42:020402:294,  
16:42:020402:296, 16:42:020402:299,  
16:42:020402:302, 16:42:020402:303,  
16:42:020402:304, 16:42:020402:305,  
16:42:020402:306, 16:42:020402:307,  
16:42:020402:308, 16:42:020402:309,  
16:42:020402:310, 16:42:020402:311,  
16:42:020402:312, 16:42:020402:314,  
16:42:020402:315, 16:42:020402:316,  
16:42:020402:317, 16:42:020402:318,  
16:42:020402:319, 16:42:020402:320,  
16:42:020402:321, 16:42:020402:324,  
16:42:020402:326, 16:42:020402:327,  
16:42:020402:328, 16:42:020402:329,  
16:42:020402:331, 16:42:020402:332,  
16:42:020402:334, 16:42:020403:131,  
16:42:020403:215, 16:42:020403:229,  
16:42:020403:231, 16:42:020403:235,  
16:42:020403:247, 16:42:020403:248,  
16:42:020403:253, 16:42:020403:255,  
16:42:020403:256, 16:42:020403:257,  
16:42:020403:271, 16:42:020403:273,  
16:42:020403:277, 16:42:020403:278,  
16:42:020403:280, 16:42:020403:281,  
16:42:020403:282, 16:42:020403:284,  
16:42:020403:285, 16:42:020403:286,  
16:42:020403:287, 16:42:020403:288,  
16:42:020403:289, 16:42:020403:294,  
16:42:020403:298, 16:42:020403:299,  
16:42:060202:133, 16:42:060202:235,  
16:42:060202:243, 16:42:060202:244,  
16:42:060202:246, 16:42:060202:253,  
16:42:060202:256, 16:42:090502:102,

	16:42:090502:103, 16:42:090502:104, 16:42:090502:138, 16:42:090502:140, 16:42:090502:150, 16:42:090502:153, 16:42:090502:154, 16:42:090502:156, 16:42:090502:158, 16:42:090502:160, 16:42:090502:161, 16:42:090502:169, 16:42:090502:170, 16:42:090502:173, 16:42:090503:272, 16:42:090503:293, 16:42:090503:303, 16:42:090503:320, 16:42:090503:332, 16:42:090503:333, 16:42:100501:76, 16:42:100501:78, 16:42:100501:79, 16:42:100501:80, 16:42:100501:81, 16:42:100501:82, 16:42:100502:168, 16:42:100502:179, 16:05:011801, 16:05:180401, 16:42:020101, 16:42:020103, 16:42:020402, 16:42:060202, 16:42:090502, 16:42:090503
--	--

## Раздел 2

Сведения о местоположении границ объекта					
1. Система координат: МСК-16, зоны 1, 2					
2. Сведения о характерных точках границ объекта					
Обозначение характерных точек границ	Координаты, м		Метод определения координат характерной точки	Средняя квадратическая погрешность положения характерной точки (Mt), м	Описание обозначения точки на местности (при наличии)
	X	Y			
1	2	3	4	5	6
-	-	-	-	-	-
3. Сведения о характерных точках части (частей) границы объекта					
Обозначение характерных точек части границы	Координаты, м		Метод определения координат характерной точки	Средняя квадратическая погрешность положения характерной точки (Mt), м	Описание обозначения точки на местности (при наличии)
	X	Y			
1	2	3	4	5	6
Часть № 1					
1	421310.77	1365360.40	Аналитический	0.5	-
2	421310.77	1365362.40	Аналитический	0.5	-
3	421308.77	1365362.40	Аналитический	0.5	-
4	421308.77	1365360.40	Аналитический	0.5	-
1	421310.77	1365360.40	Аналитический	0.5	-
Часть № 2					
5	421237.55	1365402.42	Картометрический	0.5	-
6	421238.55	1365407.32	Картометрический	0.5	-
7	421187.82	1365417.74	Картометрический	0.5	-
8	421148.21	1365416.20	Картометрический	0.5	-
9	421097.01	1365427.39	Картометрический	0.5	-
10	421061.25	1365430.95	Картометрический	0.5	-
11	421027.86	1365434.28	Картометрический	0.5	-
12	421000.52	1365448.59	Картометрический	0.5	-
13	420986.26	1365450.74	Картометрический	0.5	-
14	420954.90	1365450.79	Картометрический	0.5	-
15	420913.80	1365455.90	Картометрический	0.5	-
16	420872.01	1365467.65	Картометрический	0.5	-
17	420827.67	1365480.11	Картометрический	0.5	-
18	420758.06	1365506.27	Картометрический	0.5	-
19	420674.57	1365537.65	Картометрический	0.5	-
20	420634.40	1365560.78	Картометрический	0.5	-
21	420579.81	1365592.20	Картометрический	0.5	-
22	420557.97	1365608.33	Картометрический	0.5	-
23	420552.57	1365606.10	Картометрический	0.5	-
24	420577.07	1365588.01	Картометрический	0.5	-
25	420630.63	1365557.17	Картометрический	0.5	-
26	420672.43	1365533.11	Картометрический	0.5	-
27	420756.27	1365501.60	Картометрический	0.5	-



1	2	3	4	5	6
28	420826.11	1365475.35	Картометрический	0.5	-
29	420912.81	1365450.98	Картометрический	0.5	-
30	420954.59	1365445.79	Картометрический	0.5	-
31	420985.88	1365445.74	Картометрический	0.5	-
32	420998.94	1365443.77	Картометрический	0.5	-
33	421026.40	1365429.40	Картометрический	0.5	-
34	421061.53	1365425.90	Картометрический	0.5	-
35	421096.23	1365422.44	Картометрический	0.5	-
36	421147.77	1365411.18	Картометрический	0.5	-
37	421187.41	1365412.72	Картометрический	0.5	-
5	421237.55	1365402.42	Картометрический	0.5	-
Часть № 3					
38	421219.32	1365321.80	Картометрический	0.5	-
39	421222.97	1365343.26	Картометрический	0.5	-
40	421211.48	1365345.15	Картометрический	0.5	-
41	421199.14	1365347.17	Картометрический	0.5	-
42	421170.92	1365352.84	Картометрический	0.5	-
43	421112.13	1365360.62	Картометрический	0.5	-
44	421062.36	1365366.46	Картометрический	0.5	-
45	421025.60	1365370.77	Картометрический	0.5	-
46	420965.68	1365377.80	Картометрический	0.5	-
47	420900.03	1365394.21	Картометрический	0.5	-
48	420850.89	1365406.49	Картометрический	0.5	-
49	420803.39	1365418.36	Картометрический	0.5	-
50	420756.39	1365433.33	Картометрический	0.5	-
51	420691.28	1365460.68	Картометрический	0.5	-
52	420635.93	1365483.92	Картометрический	0.5	-
53	420566.96	1365521.36	Картометрический	0.5	-
54	420531.28	1365543.88	Картометрический	0.5	-
55	420495.72	1365566.33	Картометрический	0.5	-
56	420493.08	1365562.08	Картометрический	0.5	-
57	420529.68	1365538.98	Картометрический	0.5	-
58	420564.43	1365517.04	Картометрический	0.5	-
59	420633.76	1365479.41	Картометрический	0.5	-
60	420690.04	1365455.77	Картометрический	0.5	-
61	420754.66	1365428.63	Картометрический	0.5	-
62	420802.02	1365413.55	Картометрический	0.5	-
63	420849.89	1365401.59	Картометрический	0.5	-
64	420898.36	1365389.47	Картометрический	0.5	-
65	420964.78	1365372.87	Картометрический	0.5	-
66	421025.34	1365365.76	Картометрический	0.5	-
67	421061.52	1365361.52	Картометрический	0.5	-
68	421111.51	1365355.66	Картометрический	0.5	-
69	421170.10	1365347.91	Картометрический	0.5	-
70	421198.24	1365342.25	Картометрический	0.5	-
71	421204.48	1365341.23	Картометрический	0.5	-
72	421210.72	1365340.21	Картометрический	0.5	-
73	421208.19	1365323.84	Картометрический	0.5	-
38	421219.32	1365321.80	Картометрический	0.5	-

1	2	3	4	5	6
Часть № 4					
74	419508.48	1366286.43	Картометрический	0.5	-
75	419502.62	1366290.69	Картометрический	0.5	-
76	419494.05	1366278.82	Картометрический	0.5	-
77	419499.92	1366274.58	Картометрический	0.5	-
74	419508.48	1366286.43	Картометрический	0.5	-
Часть № 5					
78	418742.98	1366928.33	Картометрический	0.5	-
79	418745.53	1366932.63	Картометрический	0.5	-
80	418696.66	1366961.63	Картометрический	0.5	-
81	418354.89	1367215.59	Картометрический	0.5	-
82	418340.17	1367226.95	Картометрический	0.5	-
83	418337.11	1367222.99	Картометрический	0.5	-
84	418351.87	1367211.60	Картометрический	0.5	-
85	418693.89	1366957.46	Картометрический	0.5	-
78	418742.98	1366928.33	Картометрический	0.5	-
Часть № 6					
86	418601.08	1366945.38	Картометрический	0.5	-
87	418572.25	1366968.68	Картометрический	0.5	-
88	418301.53	1367175.64	Картометрический	0.5	-
89	418298.49	1367171.67	Картометрический	0.5	-
90	418569.16	1366964.75	Картометрический	0.5	-
91	418591.95	1366946.33	Картометрический	0.5	-
86	418601.08	1366945.38	Картометрический	0.5	-
Часть № 7					
92	418297.53	1367253.53	Картометрический	0.5	-
93	418300.58	1367257.49	Картометрический	0.5	-
94	418293.91	1367262.64	Картометрический	0.5	-
95	418062.44	1367441.22	Картометрический	0.5	-
96	417778.09	1367659.77	Картометрический	0.5	-
97	417655.10	1367747.44	Картометрический	0.5	-
98	417519.21	1367853.47	Картометрический	0.5	-
99	417516.14	1367849.52	Картометрический	0.5	-
100	417652.11	1367743.43	Картометрический	0.5	-
101	417775.11	1367655.75	Картометрический	0.5	-
102	418059.39	1367437.26	Картометрический	0.5	-
103	418293.51	1367256.63	Картометрический	0.5	-
92	418297.53	1367253.53	Картометрический	0.5	-
Часть № 8					
104	417894.35	1367480.82	Картометрический	0.5	-
105	417885.13	1367468.65	Картометрический	0.5	-
106	417890.12	1367464.89	Картометрический	0.5	-
107	417899.28	1367476.94	Картометрический	0.5	-
108	418258.95	1367201.89	Картометрический	0.5	-
109	418261.99	1367205.87	Картометрический	0.5	-
110	417902.26	1367480.87	Картометрический	0.5	-
111	417897.35	1367484.77	Картометрический	0.5	-
112	417837.73	1367532.39	Картометрический	0.5	-
113	417611.74	1367702.60	Картометрический	0.5	-
114	417476.81	1367809.17	Картометрический	0.5	-

1	2	3	4	5	6
115	417473.71	1367805.25	Картометрический	0.5	-
116	417608.69	1367698.64	Картометрический	0.5	-
117	417834.67	1367528.44	Картометрический	0.5	-
104	417894.35	1367480.82	Картометрический	0.5	-
Часть № 9					
118	417459.44	1367894.43	Картометрический	0.5	-
119	417462.62	1367898.28	Картометрический	0.5	-
120	417352.59	1367989.29	Картометрический	0.5	-
121	417193.71	1368117.03	Картометрический	0.5	-
122	417162.35	1368146.00	Картометрический	0.5	-
123	417006.40	1368271.21	Картометрический	0.5	-
124	416991.09	1368289.60	Картометрический	0.5	-
125	416896.50	1368367.31	Картометрический	0.5	-
126	416803.51	1368441.25	Картометрический	0.5	-
127	416752.55	1368481.22	Картометрический	0.5	-
128	416841.68	1368492.30	Аналитический	0.5	-
129	417420.10	1368564.23	Картометрический	0.5	-
130	417435.71	1368577.19	Картометрический	0.5	-
131	417438.94	1368581.56	Картометрический	0.5	-
132	417456.69	1368605.56	Картометрический	0.5	-
133	417482.12	1368609.48	Картометрический	0.5	-
134	417477.80	1368639.62	Картометрический	0.5	-
135	417414.47	1368631.97	Картометрический	0.5	-
136	417296.53	1368617.69	Картометрический	0.5	-
137	417052.13	1368587.58	Картометрический	0.5	-
138	417018.86	1368583.82	Аналитический	2.5	-
139	416975.19	1368578.97	Аналитический	2.5	-
140	416766.47	1368553.60	Картометрический	0.5	-
141	416774.57	1368547.08	Аналитический	0.5	-
142	416798.35	1368527.76	Аналитический	0.5	-
143	416825.84	1368505.31	Аналитический	0.5	-
144	416729.65	1368492.82	Картометрический	0.5	-
145	416745.55	1368480.35	Картометрический	0.5	-
146	416800.41	1368437.33	Картометрический	0.5	-
147	416893.36	1368363.42	Картометрический	0.5	-
148	416987.55	1368286.04	Картометрический	0.5	-
149	417002.88	1368267.63	Картометрический	0.5	-
150	417159.08	1368142.21	Картометрический	0.5	-
151	417190.44	1368113.24	Картометрический	0.5	-
152	417349.43	1367985.41	Картометрический	0.5	-
118	417459.44	1367894.43	Картометрический	0.5	-
Часть № 10					
153	417415.05	1367851.78	Картометрический	0.5	-
154	417418.21	1367855.65	Картометрический	0.5	-
155	417179.51	1368050.35	Картометрический	0.5	-
156	417009.67	1368192.81	Картометрический	0.5	-
157	416927.47	1368261.07	Картометрический	0.5	-
158	416725.24	1368422.65	Картометрический	0.5	-
159	416668.31	1368470.74	Картометрический	0.5	-
160	416650.54	1368485.75	Картометрический	0.5	-

1	2	3	4	5	6
161	416599.43	1368477.38	Картометрический	0.5	-
162	416549.33	1368470.91	Аналитический	0.5	-
163	416537.83	1368479.95	Аналитический	0.5	-
164	416519.68	1368494.23	Аналитический	0.5	-
165	416494.90	1368513.47	Аналитический	0.5	-
166	416485.88	1368520.46	Картометрический	0.5	-
167	416453.82	1368516.51	Картометрический	0.5	-
168	416278.32	1368491.93	Аналитический	2.5	-
169	416252.41	1368487.98	Аналитический	2.5	-
170	416203.11	1368479.39	Аналитический	2.5	-
171	416153.76	1368471.20	Аналитический	2.5	-
172	416153.77	1368471.06	Картометрический	0.5	-
173	416104.73	1368465.28	Аналитический	0.5	-
174	416080.16	1368462.39	Аналитический	0.5	-
175	416038.16	1368456.64	Аналитический	0.5	-
176	416006.07	1368457.12	Картометрический	0.5	-
177	415962.16	1368447.64	Аналитический	0.5	-
178	415904.91	1368440.14	Аналитический	0.5	-
179	415880.63	1368437.22	Аналитический	0.5	-
180	415869.30	1368435.33	Картометрический	0.5	-
181	415872.59	1368406.41	Картометрический	0.5	-
182	415880.74	1368390.96	Картометрический	0.5	-
183	415882.48	1368387.67	Картометрический	0.5	-
184	415907.16	1368379.14	Аналитический	7.5	-
185	415911.24	1368377.56	Картометрический	0.5	-
186	415936.10	1368367.95	Картометрический	0.5	-
187	415970.59	1368371.44	Картометрический	0.5	-
188	416301.22	1368414.23	Картометрический	0.5	-
189	416419.47	1368429.54	Картометрический	0.5	-
190	416572.32	1368452.70	Картометрический	0.5	-
191	416658.66	1368465.80	Картометрический	0.5	-
192	416663.30	1368464.32	Картометрический	0.5	-
193	416689.31	1368446.46	Картометрический	0.5	-
194	416722.07	1368418.79	Картометрический	0.5	-
195	416924.31	1368257.19	Картометрический	0.5	-
196	417006.47	1368188.97	Картометрический	0.5	-
197	417176.32	1368046.50	Картометрический	0.5	-
153	417415.05	1367851.78	Картометрический	0.5	-
Часть № 11					
198	416678.38	1368542.90	Картометрический	0.5	-
199	416657.64	1368559.72	Картометрический	0.5	-
200	416664.07	1368591.67	Картометрический	0.5	-
201	416652.96	1368616.51	Картометрический	0.5	-
202	416616.17	1368646.65	Картометрический	0.5	-
203	416572.05	1368672.21	Картометрический	0.5	-
204	416530.87	1368662.53	Картометрический	0.5	-
205	416494.36	1368692.14	Картометрический	0.5	-
206	416395.07	1368765.90	Картометрический	0.5	-
207	416287.97	1368849.37	Картометрический	0.5	-
208	416310.86	1368881.42	Картометрический	0.5	-

1	2	3	4	5	6
209	416194.62	1368970.26	Картометрический	0.5	-
210	416171.50	1368939.00	Картометрический	0.5	-
211	416151.40	1368954.42	Картометрический	0.5	-
212	416174.46	1368985.63	Картометрический	0.5	-
213	415899.18	1369195.95	Картометрический	0.5	-
214	415875.96	1369165.83	Картометрический	0.5	-
215	415833.16	1369198.69	Картометрический	0.5	-
216	415856.30	1369228.71	Картометрический	0.5	-
217	415800.27	1369271.52	Картометрический	0.5	-
218	415633.68	1369398.79	Картометрический	0.5	-
219	415610.72	1369369.42	Картометрический	0.5	-
220	415524.40	1369436.37	Картометрический	0.5	-
221	415381.74	1369542.10	Картометрический	0.5	-
222	415334.37	1369577.21	Картометрический	0.5	-
223	415190.54	1369688.66	Картометрический	0.5	-
224	415186.00	1369685.85	Картометрический	0.5	-
225	415331.35	1369573.22	Картометрический	0.5	-
226	415374.41	1369541.31	Картометрический	0.5	-
227	415521.38	1369432.39	Картометрический	0.5	-
228	415607.17	1369365.85	Картометрический	0.5	-
229	415805.81	1369213.37	Картометрический	0.5	-
230	415924.34	1369122.39	Картометрический	0.5	-
231	416264.59	1368861.25	Картометрический	0.5	-
232	416392.04	1368761.92	Картометрический	0.5	-
233	416491.29	1368688.19	Картометрический	0.5	-
234	416671.48	1368542.06	Картометрический	0.5	-
198	416678.38	1368542.90	Картометрический	0.5	-
Часть № 12					
235	416576.07	1368531.58	Картометрический	0.5	-
236	416571.90	1368547.02	Картометрический	0.5	-
237	416462.02	1368623.59	Картометрический	0.5	-
238	416453.03	1368628.85	Картометрический	0.5	-
239	416375.57	1368691.39	Картометрический	0.5	-
240	416326.93	1368729.48	Картометрический	0.5	-
241	416287.44	1368756.66	Картометрический	0.5	-
242	416075.89	1368924.04	Картометрический	0.5	-
243	415922.00	1369038.09	Картометрический	0.5	-
244	415814.61	1369120.88	Картометрический	0.5	-
245	415551.10	1369324.05	Картометрический	0.5	-
246	415493.70	1369365.48	Картометрический	0.5	-
247	415363.99	1369471.53	Картометрический	0.5	-
248	415290.69	1369527.27	Картометрический	0.5	-
249	415139.94	1369641.91	Картометрический	0.5	-
250	415131.20	1369632.24	Картометрический	0.5	-
251	415118.53	1369625.74	Картометрический	0.5	-
252	415104.15	1369620.93	Картометрический	0.5	-
253	415091.04	1369621.93	Картометрический	0.5	-
254	415093.64	1369616.72	Картометрический	0.5	-
255	415104.78	1369615.87	Картометрический	0.5	-
256	415120.48	1369621.12	Картометрический	0.5	-

1	2	3	4	5	6
257	415134.30	1369628.21	Картометрический	0.5	-
258	415140.57	1369635.15	Картометрический	0.5	-
259	415283.70	1369526.30	Картометрический	0.5	-
260	415360.89	1369467.60	Картометрический	0.5	-
261	415490.65	1369361.51	Картометрический	0.5	-
262	415548.11	1369320.04	Картометрический	0.5	-
263	415815.26	1369114.07	Картометрический	0.5	-
264	415918.98	1369034.10	Картометрический	0.5	-
265	416072.85	1368920.07	Картометрический	0.5	-
266	416284.47	1368752.64	Картометрический	0.5	-
267	416323.97	1368725.45	Картометрический	0.5	-
268	416372.46	1368687.48	Картометрический	0.5	-
269	416449.96	1368624.90	Картометрический	0.5	-
270	416443.46	1368616.53	Картометрический	0.5	-
271	416451.71	1368610.33	Картометрический	0.5	-
272	416458.94	1368619.63	Картометрический	0.5	-
273	416542.89	1368561.14	Картометрический	0.5	-
274	416524.74	1368540.91	Картометрический	0.5	-
275	416543.11	1368527.52	Картометрический	0.5	-
235	416576.07	1368531.58	Картометрический	0.5	-
Часть № 13					
276	415114.49	1369651.79	Картометрический	0.5	-
277	415114.05	1369652.18	Картометрический	0.5	-
278	415113.62	1369652.56	Картометрический	0.5	-
279	415062.87	1369697.28	Картометрический	0.5	-
280	415057.02	1369701.56	Картометрический	0.5	-
281	415034.89	1369720.11	Картометрический	0.5	-
282	414974.45	1369770.77	Картометрический	0.5	-
283	414891.74	1369832.23	Картометрический	0.5	-
284	414734.41	1369957.26	Картометрический	0.5	-
285	414548.86	1370093.30	Картометрический	0.5	-
286	414399.93	1370208.20	Картометрический	0.5	-
287	414360.70	1370243.48	Картометрический	0.5	-
288	414225.82	1370345.97	Картометрический	0.5	-
289	414132.93	1370422.44	Картометрический	0.5	-
290	413934.06	1370602.18	Картометрический	0.5	-
291	413804.37	1370738.14	Картометрический	0.5	-
292	413659.69	1370894.79	Картометрический	0.5	-
293	413654.41	1370893.14	Картометрический	0.5	-
294	413800.72	1370734.72	Картометрический	0.5	-
295	413930.57	1370598.59	Картометрический	0.5	-
296	414129.66	1370418.65	Картометрический	0.5	-
297	414172.26	1370383.58	Картометрический	0.5	-
298	414152.81	1370360.51	Картометрический	0.5	-
299	414198.64	1370319.31	Картометрический	0.5	-
300	414237.12	1370331.10	Картометрический	0.5	-
301	414249.41	1370321.77	Картометрический	0.5	-
302	414232.71	1370276.06	Картометрический	0.5	-
303	414314.20	1370209.81	Картометрический	0.5	-
304	414347.08	1370247.55	Картометрический	0.5	-

1	2	3	4	5	6
305	414357.51	1370239.62	Картометрический	0.5	-
306	414396.73	1370204.36	Картометрический	0.5	-
307	414545.85	1370089.30	Картометрический	0.5	-
308	414731.38	1369953.29	Картометрический	0.5	-
309	414888.69	1369828.27	Картометрический	0.5	-
310	414971.35	1369766.84	Картометрический	0.5	-
311	415024.84	1369722.01	Картометрический	0.5	-
312	415053.97	1369697.59	Картометрический	0.5	-
313	415047.24	1369688.82	Картометрический	0.5	-
314	415052.99	1369684.41	Картометрический	0.5	-
315	415059.82	1369693.30	Картометрический	0.5	-
316	415106.29	1369652.35	Картометрический	0.5	-
317	415083.18	1369637.00	Картометрический	0.5	-
318	415085.11	1369633.61	Картометрический	0.5	-
319	415085.38	1369633.13	Картометрический	0.5	-
320	415085.66	1369632.64	Аналитический	2.5	-
276	415114.49	1369651.79	Картометрический	0.5	-
Часть № 14					
321	415168.24	1369722.29	Картометрический	0.5	-
322	415146.86	1369738.16	Картометрический	0.5	-
323	415091.56	1369779.20	Картометрический	0.5	-
324	415081.44	1369828.65	Картометрический	0.5	-
325	415069.30	1369840.28	Картометрический	0.5	-
326	415023.54	1369863.49	Картометрический	0.5	-
327	414941.76	1369922.22	Картометрический	0.5	-
328	414844.28	1369990.49	Картометрический	0.5	-
329	414794.12	1370026.52	Картометрический	0.5	-
330	414697.98	1370100.48	Картометрический	0.5	-
331	414653.42	1370099.54	Картометрический	0.5	-
332	414434.30	1370266.95	Картометрический	0.5	-
333	414156.71	1370487.68	Картометрический	0.5	-
334	414000.40	1370630.56	Картометрический	0.5	-
335	413907.47	1370719.67	Картометрический	0.5	-
336	413795.41	1370848.81	Картометрический	0.5	-
337	413662.79	1371002.67	Картометрический	0.5	-
338	413647.31	1371024.54	Картометрический	0.5	-
339	413656.75	1371054.20	Картометрический	0.5	-
340	413647.12	1371072.86	Картометрический	0.5	-
341	413619.72	1371062.24	Картометрический	0.5	-
342	413582.61	1371111.44	Картометрический	0.5	-
343	413582.46	1371158.18	Картометрический	0.5	-
344	413564.65	1371179.98	Картометрический	0.5	-
345	413537.75	1371170.93	Картометрический	0.5	-
346	413459.61	1371274.53	Картометрический	0.5	-
347	413301.40	1371530.68	Картометрический	0.5	-
348	413290.00	1371551.36	Картометрический	0.5	-
349	413255.30	1371614.33	Картометрический	0.5	-
350	413228.75	1371662.50	Картометрический	0.5	-
351	413197.40	1371724.87	Картометрический	0.5	-
352	413186.06	1371747.44	Картометрический	0.5	-

1	2	3	4	5	6
353	413095.46	1371948.36	Картометрический	0.5	-
354	412996.87	1372178.00	Картометрический	0.5	-
355	412980.01	1372248.38	Картометрический	0.5	-
356	412961.95	1372277.23	Картометрический	0.5	-
357	412946.22	1372302.37	Картометрический	0.5	-
358	412945.25	1372303.92	Картометрический	0.5	-
359	412945.00	1372304.85	Картометрический	0.5	-
360	412941.76	1372316.67	Картометрический	0.5	-
361	412936.94	1372315.36	Картометрический	0.5	-
362	412940.62	1372301.89	Картометрический	0.5	-
363	412942.47	1372298.93	Картометрический	0.5	-
364	412944.14	1372296.27	Картометрический	0.5	-
365	412955.05	1372278.83	Картометрический	0.5	-
366	412975.34	1372246.42	Картометрический	0.5	-
367	412992.11	1372176.42	Картометрический	0.5	-
368	413090.88	1371946.35	Картометрический	0.5	-
369	413181.55	1371745.29	Картометрический	0.5	-
370	413187.08	1371734.28	Картометрический	0.5	-
371	413224.33	1371660.17	Картометрический	0.5	-
372	413251.18	1371611.45	Картометрический	0.5	-
373	413286.30	1371547.71	Картометрический	0.5	-
374	413297.08	1371528.16	Картометрический	0.5	-
375	413455.48	1371271.70	Картометрический	0.5	-
376	413630.31	1371039.89	Картометрический	0.5	-
377	413658.85	1370999.59	Картометрический	0.5	-
378	413791.63	1370845.54	Картометрический	0.5	-
379	413903.84	1370716.22	Картометрический	0.5	-
380	413996.98	1370626.91	Картометрический	0.5	-
381	414153.46	1370483.87	Картометрический	0.5	-
382	414431.23	1370263.01	Картометрический	0.5	-
383	414651.78	1370094.50	Картометрический	0.5	-
384	414696.33	1370095.44	Картометрический	0.5	-
385	414791.14	1370022.51	Картометрический	0.5	-
386	414841.39	1369986.41	Картометрический	0.5	-
387	414938.87	1369918.14	Картометрический	0.5	-
388	415022.13	1369858.34	Картометрический	0.5	-
389	415056.84	1369843.31	Картометрический	0.5	-
390	415076.85	1369826.15	Картометрический	0.5	-
391	415087.04	1369776.32	Картометрический	0.5	-
392	415142.70	1369735.01	Картометрический	0.5	-
393	415162.70	1369720.17	Картометрический	0.5	-
321	415168.24	1369722.29	Картометрический	0.5	-
Часть № 15					
394	413021.33	1371852.56	Картометрический	0.5	-
395	413010.11	1371892.15	Картометрический	0.5	-
396	413007.36	1371901.84	Аналитический	0.5	-
397	412986.61	1371961.09	Аналитический	0.5	-
398	412966.86	1372015.84	Аналитический	0.5	-
399	412945.86	1372061.09	Аналитический	0.5	-
400	412929.36	1372092.34	Аналитический	0.5	-



1	2	3	4	5	6
401	412919.36	1372108.59	Аналитический	0.5	-
402	412921.68	1372146.76	Картометрический	0.5	-
403	412912.47	1372164.84	Картометрический	0.5	-
404	412909.14	1372171.37	Картометрический	0.5	-
405	412898.82	1372191.63	Картометрический	0.5	-
406	412897.26	1372228.12	Картометрический	0.5	-
407	412872.05	1372288.89	Картометрический	0.5	-
408	412867.44	1372286.97	Картометрический	0.5	-
409	412892.30	1372227.02	Картометрический	0.5	-
410	412893.87	1372190.33	Картометрический	0.5	-
411	412908.19	1372162.23	Картометрический	0.5	-
412	412912.41	1372153.95	Картометрический	0.5	-
413	412916.61	1372145.70	Картометрический	0.5	-
414	412915.72	1372131.13	Картометрический	0.5	-
415	412914.57	1372112.14	Картометрический	0.5	-
416	412915.36	1372107.09	Аналитический	0.5	-
417	412925.86	1372090.34	Аналитический	0.5	-
418	412942.36	1372059.09	Аналитический	0.5	-
419	412963.36	1372014.34	Аналитический	0.5	-
420	412982.61	1371959.59	Аналитический	0.5	-
421	413003.86	1371899.84	Аналитический	0.5	-
422	413017.48	1371851.47	Картометрический	0.5	-
394	413021.33	1371852.56	Картометрический	0.5	-
Часть № 16					
423	412919.18	1372368.12	Картометрический	0.5	-
424	412904.15	1372394.72	Картометрический	0.5	-
425	412774.12	1372692.91	Картометрический	0.5	-
426	412690.95	1372894.72	Картометрический	0.5	-
427	412499.99	1373332.57	Картометрический	0.5	-
428	412486.25	1373363.88	Картометрический	0.5	-
429	412457.28	1373429.90	Картометрический	0.5	-
430	412397.97	1373565.07	Картометрический	0.5	-
431	412210.90	1373997.18	Картометрический	0.5	-
432	412209.56	1374030.86	Картометрический	0.5	-
433	412192.72	1374039.29	Картометрический	0.5	-
434	412047.99	1374376.05	Картометрический	0.5	-
435	411972.42	1374557.24	Картометрический	0.5	-
436	411973.48	1374565.89	Картометрический	0.5	-
437	411963.81	1374587.94	Картометрический	0.5	-
438	411958.14	1374592.21	Картометрический	0.5	-
439	411852.42	1374827.14	Картометрический	0.5	-
440	411802.25	1374944.62	Картометрический	0.5	-
441	411800.50	1374948.73	Картометрический	0.5	-
442	411778.87	1374999.37	Картометрический	0.5	-
443	411776.77	1375004.26	Картометрический	0.5	-
444	411772.91	1375013.27	Картометрический	0.5	-
445	411685.60	1375216.93	Картометрический	0.5	-
446	411602.84	1375407.69	Картометрический	0.5	-
447	411533.34	1375570.27	Картометрический	0.5	-
448	411318.79	1376067.11	Картометрический	0.5	-

1	2	3	4	5	6
449	411328.80	1376071.42	Картометрический	0.5	-
450	411316.12	1376100.80	Картометрический	0.5	-
451	411305.72	1376096.31	Картометрический	0.5	-
452	411194.51	1376357.19	Картометрический	0.5	-
453	411179.62	1376405.31	Картометрический	0.5	-
454	411154.36	1376469.53	Картометрический	0.5	-
455	411143.04	1376527.01	Картометрический	0.5	-
456	411188.31	1376525.16	Картометрический	0.5	-
457	411298.21	1376520.66	Картометрический	0.5	-
458	411340.24	1376520.78	Картометрический	0.5	-
459	411423.76	1376521.03	Картометрический	0.5	-
460	411423.55	1376526.03	Картометрический	0.5	-
461	411437.43	1376538.99	Картометрический	0.5	-
462	411437.97	1376569.21	Картометрический	0.5	-
463	411434.61	1376586.98	Картометрический	0.5	-
464	411425.84	1376590.43	Картометрический	0.5	-
465	411388.11	1376591.19	Картометрический	0.5	-
466	411365.55	1376590.75	Картометрический	0.5	-
467	411356.47	1376589.49	Картометрический	0.5	-
468	411321.88	1376590.18	Картометрический	0.5	-
469	411294.35	1376590.73	Картометрический	0.5	-
470	411285.74	1376590.02	Картометрический	0.5	-
471	411158.95	1376596.76	Картометрический	0.5	-
472	411157.32	1376597.23	Картометрический	0.5	-
473	411099.04	1376614.12	Картометрический	0.5	-
474	411070.98	1376652.04	Картометрический	0.5	-
475	410953.21	1376941.62	Картометрический	0.5	-
476	410974.83	1376968.52	Картометрический	0.5	-
477	410926.53	1377086.79	Картометрический	0.5	-
478	410894.98	1377086.82	Картометрический	0.5	-
479	410891.19	1377086.82	Картометрический	0.5	-
480	410720.30	1377499.20	Картометрический	0.5	-
481	410715.68	1377497.29	Картометрический	0.5	-
482	410887.85	1377081.82	Картометрический	0.5	-
483	410894.94	1377081.81	Картометрический	0.5	-
484	410923.17	1377081.79	Картометрический	0.5	-
485	410969.09	1376969.36	Картометрический	0.5	-
486	410947.47	1376942.46	Картометрический	0.5	-
487	411087.86	1376597.25	Картометрический	0.5	-
488	411161.84	1376586.00	Аналитический	0.5	-
489	411171.66	1376564.19	Аналитический	0.5	-
490	411179.34	1376546.29	Аналитический	0.5	-
491	411186.15	1376530.25	Картометрический	0.5	-
492	411115.31	1376533.15	Картометрический	0.5	-
493	411109.33	1376530.73	Картометрический	0.5	-
494	411123.75	1376496.11	Картометрический	0.5	-
495	411143.60	1376498.29	Картометрический	0.5	-
496	411149.54	1376468.12	Картометрический	0.5	-
497	411174.90	1376403.65	Картометрический	0.5	-
498	411189.81	1376355.47	Картометрический	0.5	-

1	2	3	4	5	6
499	411303.09	1376089.73	Картометрический	0.5	-
500	411313.51	1376094.23	Аналитический	0.5	-
501	411322.23	1376074.03	Аналитический	0.5	-
502	411312.22	1376069.72	Картометрический	0.5	-
503	411528.75	1375568.30	Картометрический	0.5	-
504	411598.25	1375405.71	Картометрический	0.5	-
505	411681.01	1375214.95	Картометрический	0.5	-
506	411764.00	1375021.35	Картометрический	0.5	-
507	411767.62	1375012.90	Картометрический	0.5	-
508	411774.27	1374997.40	Картометрический	0.5	-
509	411797.05	1374944.06	Картометрический	0.5	-
510	411798.81	1374939.95	Картометрический	0.5	-
511	411847.84	1374825.13	Картометрический	0.5	-
512	411954.11	1374588.99	Картометрический	0.5	-
513	411959.76	1374584.73	Картометрический	0.5	-
514	411968.35	1374565.14	Картометрический	0.5	-
515	411967.30	1374556.53	Картометрический	0.5	-
516	412043.39	1374374.10	Картометрический	0.5	-
517	412188.85	1374035.64	Картометрический	0.5	-
518	412204.68	1374027.71	Картометрический	0.5	-
519	412205.94	1373996.05	Картометрический	0.5	-
520	412393.39	1373563.07	Картометрический	0.5	-
521	412448.93	1373436.50	Картометрический	0.5	-
522	412477.96	1373370.33	Картометрический	0.5	-
523	412495.41	1373330.57	Картометрический	0.5	-
524	412686.35	1372892.77	Картометрический	0.5	-
525	412769.52	1372690.96	Картометрический	0.5	-
526	412899.67	1372392.48	Картометрический	0.5	-
527	412915.87	1372363.82	Аналитический	0.5	-
423	412919.18	1372368.12	Картометрический	0.5	-
Часть № 17					
528	412851.30	1372329.46	Картометрический	0.5	-
529	412848.42	1372346.27	Аналитический	0.5	-
530	412842.54	1372354.78	Аналитический	0.5	-
531	412840.38	1372365.72	Аналитический	0.5	-
532	412839.65	1372371.59	Картометрический	0.5	-
533	412801.57	1372466.21	Аналитический	0.5	-
534	412790.69	1372479.83	Аналитический	0.5	-
535	412776.40	1372512.76	Аналитический	0.5	-
536	412771.08	1372524.96	Аналитический	0.5	-
537	412763.33	1372545.88	Картометрический	0.5	-
538	412749.76	1372582.49	Картометрический	0.5	-
539	412703.53	1372684.00	Картометрический	0.5	-
540	412702.50	1372694.17	Картометрический	0.5	-
541	412701.38	1372701.56	Картометрический	0.5	-
542	412567.63	1373010.17	Картометрический	0.5	-
543	412551.55	1373048.48	Аналитический	0.5	-
544	412543.74	1373065.78	Аналитический	0.5	-
545	412535.37	1373083.94	Аналитический	0.5	-
546	412526.98	1373102.10	Аналитический	0.5	-

1	2	3	4	5	6
547	412518.60	1373120.36	Аналитический	0.5	-
548	412511.17	1373138.98	Аналитический	0.5	-
549	412503.32	1373157.32	Аналитический	0.5	-
550	412495.34	1373175.63	Аналитический	0.5	-
551	412487.15	1373193.86	Аналитический	0.5	-
552	412478.89	1373212.09	Аналитический	0.5	-
553	412470.86	1373230.42	Аналитический	0.5	-
554	412462.72	1373248.68	Аналитический	0.5	-
555	412455.24	1373265.62	Аналитический	0.5	-
556	412447.96	1373282.63	Аналитический	0.5	-
557	412440.61	1373299.58	Аналитический	0.5	-
558	412434.62	1373313.18	Аналитический	0.5	-
559	412428.91	1373326.91	Аналитический	0.5	-
560	412423.15	1373340.58	Аналитический	0.5	-
561	412416.64	1373355.89	Аналитический	0.5	-
562	412409.92	1373371.14	Аналитический	0.5	-
563	412403.37	1373386.50	Аналитический	0.5	-
564	412396.92	1373401.81	Аналитический	0.5	-
565	412389.91	1373416.91	Аналитический	0.5	-
566	412383.15	1373432.24	Аналитический	0.5	-
567	412376.98	1373447.71	Аналитический	0.5	-
568	412375.11	1373451.83	Картометрический	0.5	-
569	412370.11	1373462.86	Аналитический	0.5	-
570	412363.58	1373478.27	Аналитический	0.5	-
571	412361.72	1373482.91	Картометрический	0.5	-
572	412357.37	1373493.74	Аналитический	0.5	-
573	412350.91	1373508.99	Аналитический	0.5	-
574	412347.18	1373516.65	Аналитический	0.5	-
575	412336.29	1373539.03	Аналитический	0.5	-
576	412267.85	1373701.75	Картометрический	0.5	-
577	412140.95	1373992.03	Картометрический	0.5	-
578	412133.65	1373994.43	Картометрический	0.5	-
579	412124.05	1374015.62	Картометрический	0.5	-
580	412121.95	1374038.19	Аналитический	0.5	-
581	412113.28	1374056.23	Аналитический	0.5	-
582	412104.49	1374074.27	Аналитический	0.5	-
583	412096.38	1374092.61	Аналитический	0.5	-
584	412088.25	1374110.89	Аналитический	0.5	-
585	412080.09	1374129.65	Аналитический	0.5	-
586	412078.58	1374142.13	Картометрический	0.5	-
587	411957.08	1374410.96	Картометрический	0.5	-
588	411955.69	1374410.71	Картометрический	0.5	-
589	411953.79	1374415.16	Картометрический	0.5	-
590	411950.91	1374421.80	Картометрический	0.5	-
591	411953.35	1374422.86	Картометрический	0.5	-
592	411902.60	1374534.63	Картометрический	0.5	-
593	411896.84	1374538.02	Картометрический	0.5	-
594	411890.50	1374552.72	Картометрический	0.5	-
595	411891.33	1374560.20	Картометрический	0.5	-
596	411754.75	1374882.87	Картометрический	0.5	-

1	2	3	4	5	6
597	411753.03	1374886.94	Картометрический	0.5	-
598	411747.46	1374900.09	Картометрический	0.5	-
599	411689.47	1375042.67	Картометрический	0.5	-
600	411660.96	1375104.36	Картометрический	0.5	-
601	411657.00	1375112.93	Картометрический	0.5	-
602	411617.01	1375199.46	Картометрический	0.5	-
603	411531.88	1375397.26	Картометрический	0.5	-
604	411463.69	1375559.77	Картометрический	0.5	-
605	411436.22	1375616.29	Картометрический	0.5	-
606	411385.02	1375741.68	Картометрический	0.5	-
607	411382.19	1375748.11	Картометрический	0.5	-
608	411381.80	1375749.01	Картометрический	0.5	-
609	411249.27	1376045.85	Картометрический	0.5	-
610	411242.73	1376043.03	Аналитический	0.5	-
611	411236.38	1376057.72	Аналитический	0.5	-
612	411243.73	1376060.90	Картометрический	0.5	-
613	411206.21	1376148.89	Картометрический	0.5	-
614	411151.72	1376281.88	Картометрический	0.5	-
615	411083.63	1376458.34	Аналитический	0.5	-
616	411072.52	1376453.75	Аналитический	0.5	-
617	411067.17	1376466.69	Аналитический	0.5	-
618	411078.19	1376471.24	Аналитический	0.5	-
619	411075.34	1376477.91	Аналитический	0.5	-
620	411069.51	1376491.39	Аналитический	0.5	-
621	411052.87	1376530.83	Картометрический	0.5	-
622	411013.53	1376533.09	Картометрический	0.5	-
623	410962.17	1376546.59	Аналитический	0.5	-
624	410957.15	1376558.53	Аналитический	0.5	-
625	410949.30	1376577.23	Аналитический	0.5	-
626	410940.72	1376597.83	Аналитический	0.5	-
627	411021.65	1376593.51	Картометрический	0.5	-
628	410894.13	1376898.67	Картометрический	0.5	-
629	410885.93	1376918.30	Картометрический	0.5	-
630	410851.05	1376918.47	Картометрический	0.5	-
631	410802.68	1377031.46	Картометрический	0.5	-
632	410825.13	1377060.69	Картометрический	0.5	-
633	410685.65	1377396.58	Картометрический	0.5	-
634	410643.51	1377483.94	Картометрический	0.5	-
635	410638.94	1377481.90	Картометрический	0.5	-
636	410681.09	1377394.53	Картометрический	0.5	-
637	410819.40	1377061.44	Картометрический	0.5	-
638	410796.93	1377032.18	Картометрический	0.5	-
639	410847.74	1376913.49	Картометрический	0.5	-
640	410882.59	1376913.32	Картометрический	0.5	-
641	410894.25	1376885.41	Картометрический	0.5	-
642	410996.52	1376640.67	Картометрический	0.5	-
643	410943.48	1376629.59	Картометрический	0.5	-
644	410937.24	1376623.51	Картометрический	0.5	-
645	410929.92	1376623.73	Картометрический	0.5	-
646	410897.10	1376624.73	Картометрический	0.5	-

1	2	3	4	5	6
647	410868.99	1376625.59	Картометрический	0.5	-
648	410817.29	1376627.57	Картометрический	0.5	-
649	410767.31	1376626.49	Картометрический	0.5	-
650	410722.25	1376621.16	Картометрический	0.5	-
651	410709.55	1376618.35	Картометрический	0.5	-
652	410709.80	1376613.35	Картометрический	0.5	-
653	410697.95	1376612.75	Картометрический	0.5	-
654	410696.97	1376574.93	Картометрический	0.5	-
655	410792.54	1376562.90	Картометрический	0.5	-
656	410927.93	1376546.49	Картометрический	0.5	-
657	410963.55	1376543.31	Картометрический	0.5	-
658	410965.91	1376537.70	Картометрический	0.5	-
659	411012.88	1376528.12	Картометрический	0.5	-
660	411049.47	1376526.02	Картометрический	0.5	-
661	411064.91	1376489.43	Картометрический	0.5	-
662	411071.59	1376473.92	Картометрический	0.5	-
663	411060.64	1376469.40	Картометрический	0.5	-
664	411069.81	1376447.22	Картометрический	0.5	-
665	411080.81	1376451.76	Картометрический	0.5	-
666	411147.07	1376280.03	Картометрический	0.5	-
667	411201.60	1376146.96	Картометрический	0.5	-
668	411237.18	1376063.51	Картометрический	0.5	-
669	411229.81	1376060.32	Картометрический	0.5	-
670	411240.12	1376036.46	Картометрический	0.5	-
671	411246.72	1376039.30	Картометрический	0.5	-
672	411377.65	1375746.17	Картометрический	0.5	-
673	411363.84	1375740.26	Картометрический	0.5	-
674	411366.58	1375733.79	Картометрический	0.5	-
675	411380.42	1375739.71	Картометрический	0.5	-
676	411431.65	1375614.25	Картометрический	0.5	-
677	411459.13	1375557.71	Картометрический	0.5	-
678	411527.28	1375395.30	Картометрический	0.5	-
679	411612.44	1375197.42	Картометрический	0.5	-
680	411647.84	1375120.82	Картометрический	0.5	-
681	411651.80	1375112.25	Картометрический	0.5	-
682	411684.88	1375040.68	Картометрический	0.5	-
683	411742.84	1374898.17	Картометрический	0.5	-
684	411749.45	1374882.56	Картометрический	0.5	-
685	411751.17	1374878.50	Картометрический	0.5	-
686	411886.22	1374559.45	Картометрический	0.5	-
687	411885.38	1374551.96	Картометрический	0.5	-
688	411892.90	1374534.54	Картометрический	0.5	-
689	411898.70	1374531.12	Картометрический	0.5	-
690	411948.75	1374420.88	Картометрический	0.5	-
691	411935.80	1374415.29	Картометрический	0.5	-
692	411938.67	1374408.64	Картометрический	0.5	-
693	411950.36	1374413.68	Картометрический	0.5	-
694	412073.71	1374140.77	Картометрический	0.5	-
695	412075.21	1374128.32	Картометрический	0.5	-
696	412083.67	1374108.88	Картометрический	0.5	-

1	2	3	4	5	6
697	412099.95	1374072.17	Картометрический	0.5	-
698	412117.06	1374036.83	Картометрический	0.5	-
699	412119.15	1374014.32	Картометрический	0.5	-
700	412130.00	1373990.37	Картометрический	0.5	-
701	412137.26	1373987.98	Картометрический	0.5	-
702	412263.25	1373699.78	Картометрический	0.5	-
703	412331.73	1373536.97	Картометрический	0.5	-
704	412338.17	1373523.74	Картометрический	0.5	-
705	412342.63	1373514.57	Картометрический	0.5	-
706	412366.80	1373458.47	Картометрический	0.5	-
707	412370.49	1373449.91	Картометрический	0.5	-
708	412378.55	1373430.28	Картометрический	0.5	-
709	412385.35	1373414.85	Картометрический	0.5	-
710	412392.35	1373399.79	Картометрический	0.5	-
711	412398.77	1373384.55	Картометрический	0.5	-
712	412405.33	1373369.15	Картометрический	0.5	-
713	412412.05	1373353.90	Картометрический	0.5	-
714	412418.55	1373338.63	Картометрический	0.5	-
715	412424.30	1373324.98	Картометрический	0.5	-
716	412430.02	1373311.21	Картометрический	0.5	-
717	412436.03	1373297.58	Картометрический	0.5	-
718	412443.37	1373280.65	Картометрический	0.5	-
719	412450.65	1373263.63	Картометрический	0.5	-
720	412458.15	1373246.65	Картометрический	0.5	-
721	412466.29	1373228.40	Картометрический	0.5	-
722	412474.32	1373210.05	Картометрический	0.5	-
723	412482.59	1373191.80	Картометрический	0.5	-
724	412490.77	1373173.61	Картометрический	0.5	-
725	412498.73	1373155.34	Картометрический	0.5	-
726	412506.55	1373137.07	Картометрический	0.5	-
727	412514.00	1373118.39	Картометрический	0.5	-
728	412522.44	1373100.01	Картометрический	0.5	-
729	412530.83	1373081.84	Картометрический	0.5	-
730	412539.19	1373063.70	Картометрический	0.5	-
731	412546.97	1373046.48	Картометрический	0.5	-
732	412563.03	1373008.21	Картометрический	0.5	-
733	412696.79	1372699.58	Картометрический	0.5	-
734	412680.01	1372692.32	Картометрический	0.5	-
735	412683.18	1372685.83	Картометрический	0.5	-
736	412694.90	1372690.89	Картометрический	0.5	-
737	412745.13	1372580.58	Картометрический	0.5	-
738	412756.24	1372550.60	Картометрический	0.5	-
739	412766.44	1372523.09	Картометрический	0.5	-
740	412786.37	1372477.23	Картометрический	0.5	-
741	412797.21	1372463.66	Картометрический	0.5	-
742	412798.34	1372460.86	Картометрический	0.5	-
743	412834.77	1372370.33	Картометрический	0.5	-
744	412835.44	1372364.93	Картометрический	0.5	-
745	412837.84	1372352.79	Картометрический	0.5	-
746	412843.68	1372344.34	Картометрический	0.5	-

1	2	3	4	5	6
747	412846.38	1372328.61	Картометрический	0.5	-
528	412851.30	1372329.46	Картометрический	0.5	-
Часть № 18					
748	410689.86	1377575.49	Картометрический	0.5	-
749	410672.93	1377624.51	Картометрический	0.5	-
750	410648.54	1377674.69	Картометрический	0.5	-
751	410643.02	1377686.04	Картометрический	0.5	-
752	410601.29	1377787.32	Картометрический	0.5	-
753	410577.31	1377845.52	Картометрический	0.5	-
754	410569.18	1377865.29	Картометрический	0.5	-
755	410613.77	1377883.10	Картометрический	0.5	-
756	410615.69	1377885.09	Картометрический	0.5	-
757	410527.80	1378097.11	Картометрический	0.5	-
758	410481.56	1378077.89	Картометрический	0.5	-
759	410444.52	1378167.79	Картометрический	0.5	-
760	410438.13	1378170.19	Картометрический	0.5	-
761	410573.51	1377841.62	Картометрический	0.5	-
762	410596.79	1377785.12	Картометрический	0.5	-
763	410638.46	1377683.99	Картометрический	0.5	-
764	410644.04	1377672.51	Картометрический	0.5	-
765	410668.30	1377622.59	Картометрический	0.5	-
766	410685.14	1377573.86	Картометрический	0.5	-
748	410689.86	1377575.49	Картометрический	0.5	-
Часть № 19					
767	410611.48	1377560.90	Картометрический	0.5	-
768	410587.55	1377624.02	Картометрический	0.5	-
769	410580.96	1377640.00	Картометрический	0.5	-
770	410537.84	1377744.52	Картометрический	0.5	-
771	410490.94	1377836.10	Картометрический	0.5	-
772	410487.08	1377845.70	Картометрический	0.5	-
773	410448.47	1377927.89	Картометрический	0.5	-
774	410455.07	1377945.33	Картометрический	0.5	-
775	410367.56	1378157.58	Картометрический	0.5	-
776	410364.62	1378156.38	Картометрический	0.5	-
777	410339.42	1378205.28	Картометрический	0.5	-
778	410334.99	1378202.96	Картометрический	0.5	-
779	410362.27	1378150.02	Картометрический	0.5	-
780	410364.84	1378151.07	Картометрический	0.5	-
781	410449.69	1377945.25	Картометрический	0.5	-
782	410443.04	1377927.68	Картометрический	0.5	-
783	410482.45	1377843.80	Картометрический	0.5	-
784	410481.73	1377843.49	Картометрический	0.5	-
785	410485.74	1377833.96	Картометрический	0.5	-
786	410486.30	1377834.18	Картометрический	0.5	-
787	410533.30	1377742.42	Картометрический	0.5	-
788	410576.50	1377637.72	Картометрический	0.5	-
789	410582.90	1377622.18	Картометрический	0.5	-
790	410606.89	1377559.00	Картометрический	0.5	-
767	410611.48	1377560.90	Картометрический	0.5	-



1	2	3	4	5	6
Часть № 20					
791	410381.52	1378405.27	Картометрический	0.5	-
792	410340.93	1378510.55	Картометрический	0.5	-
793	410302.83	1378609.38	Картометрический	0.5	-
794	410264.81	1378760.91	Картометрический	0.5	-
795	410251.64	1378792.84	Картометрический	0.5	-
796	410298.05	1378607.87	Картометрический	0.5	-
797	410335.39	1378511.01	Картометрический	0.5	-
798	410376.86	1378403.47	Картометрический	0.5	-
791	410381.52	1378405.27	Картометрический	0.5	-
Часть № 21					
799	410208.90	1378896.52	Картометрический	0.5	-
800	410191.40	1378938.99	Картометрический	0.5	-
801	410167.82	1378982.15	Картометрический	0.5	-
802	410077.76	1379161.06	Картометрический	0.5	-
803	410076.71	1379163.59	Картометрический	0.5	-
804	410037.73	1379257.19	Картометрический	0.5	-
805	410031.35	1379272.51	Картометрический	0.5	-
806	409954.06	1379442.33	Картометрический	0.5	-
807	409930.27	1379508.87	Картометрический	0.5	-
808	409937.04	1379519.68	Картометрический	0.5	-
809	409871.80	1379692.33	Картометрический	0.5	-
810	409855.92	1379734.34	Картометрический	0.5	-
811	409851.24	1379732.57	Картометрический	0.5	-
812	409868.62	1379686.58	Картометрический	0.5	-
813	409931.49	1379520.23	Картометрический	0.5	-
814	409924.74	1379509.47	Картометрический	0.5	-
815	409949.42	1379440.45	Картометрический	0.5	-
816	410026.77	1379270.51	Картометрический	0.5	-
817	410032.78	1379256.08	Картометрический	0.5	-
818	410072.05	1379161.76	Картометрический	0.5	-
819	410073.21	1379158.97	Картометрический	0.5	-
820	410163.39	1378979.83	Картометрический	0.5	-
799	410208.90	1378896.52	Картометрический	0.5	-
Часть № 22					
821	410237.49	1378441.71	Картометрический	0.5	-
822	410206.08	1378496.39	Картометрический	0.5	-
823	410107.58	1378667.80	Картометрический	0.5	-
824	410025.62	1378851.80	Картометрический	0.5	-
825	409974.15	1379011.64	Картометрический	0.5	-
826	409962.02	1379062.69	Картометрический	0.5	-
827	409948.73	1379100.28	Картометрический	0.5	-
828	409903.10	1379229.40	Картометрический	0.5	-
829	409901.17	1379234.85	Картометрический	0.5	-
830	409799.90	1379453.88	Картометрический	0.5	-
831	409790.30	1379496.96	Картометрический	0.5	-
832	409789.04	1379502.63	Картометрический	0.5	-
833	409800.55	1379533.16	Картометрический	0.5	-
834	409773.46	1379608.75	Картометрический	0.5	-
835	409759.05	1379632.22	Картометрический	0.5	-

1	2	3	4	5	6
836	409754.79	1379629.61	Картометрический	0.5	-
837	409768.93	1379606.58	Картометрический	0.5	-
838	409795.22	1379533.20	Картометрический	0.5	-
839	409761.63	1379507.81	Картометрический	0.5	-
840	409773.00	1379468.99	Картометрический	0.5	-
841	409783.00	1379434.85	Картометрический	0.5	-
842	409870.20	1379220.96	Картометрический	0.5	-
843	409917.89	1379103.99	Картометрический	0.5	-
844	409943.21	1379100.91	Картометрический	0.5	-
845	409957.22	1379061.27	Картометрический	0.5	-
846	409969.33	1379010.29	Картометрический	0.5	-
847	410020.94	1378850.01	Картометрический	0.5	-
848	410103.12	1378665.53	Картометрический	0.5	-
849	410200.86	1378495.45	Картометрический	0.5	-
850	410230.70	1378443.51	Картометрический	0.5	-
821	410237.49	1378441.71	Картометрический	0.5	-
Часть № 23					
851	408728.53	1382085.86	Картометрический	0.5	-
852	408728.71	1382090.89	Картометрический	0.5	-
853	408652.82	1382254.43	Картометрический	0.5	-
854	408617.58	1382342.81	Картометрический	0.5	-
855	408613.53	1382352.74	Картометрический	0.5	-
856	408610.12	1382361.10	Картометрический	0.5	-
857	408538.82	1382519.51	Картометрический	0.5	-
858	408468.40	1382688.51	Картометрический	0.5	-
859	408345.89	1382997.84	Картометрический	0.5	-
860	408375.21	1383022.80	Картометрический	0.5	-
861	408255.54	1383320.07	Картометрический	0.5	-
862	408220.54	1383328.06	Картометрический	0.5	-
863	408180.03	1383385.25	Картометрический	0.5	-
864	408087.66	1383621.22	Картометрический	0.5	-
865	408033.96	1383738.01	Картометрический	0.5	-
866	408027.24	1383752.63	Картометрический	0.5	-
867	408022.94	1383750.01	Картометрический	0.5	-
868	408029.63	1383735.45	Картометрический	0.5	-
869	408083.06	1383619.26	Картометрический	0.5	-
870	408175.60	1383382.86	Картометрический	0.5	-
871	408217.56	1383323.61	Картометрический	0.5	-
872	408251.88	1383315.78	Картометрический	0.5	-
873	408288.89	1383223.82	Картометрический	0.5	-
874	408266.38	1383154.30	Картометрический	0.5	-
875	408327.13	1383012.37	Картометрический	0.5	-
876	408356.44	1382943.85	Картометрический	0.5	-
877	408362.68	1382941.59	Картометрический	0.5	-
878	408463.77	1382686.63	Картометрический	0.5	-
879	408534.23	1382517.52	Картометрический	0.5	-
880	408609.91	1382349.36	Картометрический	0.5	-
881	408606.54	1382346.20	Картометрический	0.5	-
882	408609.29	1382339.45	Картометрический	0.5	-
883	408612.95	1382340.93	Картометрический	0.5	-

1	2	3	4	5	6
884	408648.23	1382252.45	Картометрический	0.5	-
885	408724.17	1382088.79	Картометрический	0.5	-
851	408728.53	1382085.86	Картометрический	0.5	-
Часть № 24					
886	408738.89	1382373.94	Картометрический	0.5	-
887	408739.19	1382382.24	Аналитический	0.5	-
888	408739.91	1382385.56	Картометрический	0.5	-
889	408654.16	1382616.55	Картометрический	0.5	-
890	408543.65	1382895.64	Картометрический	0.5	-
891	408370.76	1383306.49	Картометрический	0.5	-
892	408321.96	1383346.31	Картометрический	0.5	-
893	408292.41	1383407.99	Картометрический	0.5	-
894	408137.28	1383787.64	Картометрический	0.5	-
895	408153.95	1383794.68	Картометрический	0.5	-
896	408166.64	1383794.24	Картометрический	0.5	-
897	408176.04	1383791.72	Картометрический	0.5	-
898	408193.66	1383781.05	Картометрический	0.5	-
899	408204.72	1383798.40	Картометрический	0.5	-
900	408202.41	1383804.08	Картометрический	0.5	-
901	408192.07	1383787.86	Картометрический	0.5	-
902	408178.02	1383796.37	Картометрический	0.5	-
903	408167.38	1383799.22	Картометрический	0.5	-
904	408153.02	1383799.71	Картометрический	0.5	-
905	408130.78	1383790.32	Картометрический	0.5	-
906	408287.84	1383405.96	Картометрический	0.5	-
907	408317.93	1383343.14	Картометрический	0.5	-
908	408366.63	1383303.40	Картометрический	0.5	-
909	408539.02	1382893.75	Картометрический	0.5	-
910	408649.49	1382614.76	Картометрический	0.5	-
886	408738.89	1382373.94	Картометрический	0.5	-
Часть № 25					
911	408196.80	1383817.90	Аналитический	0.5	-
912	408194.78	1383822.88	Картометрический	0.5	-
913	408156.29	1383822.42	Картометрический	0.5	-
914	408144.46	1383819.20	Картометрический	0.5	-
915	408142.88	1383823.00	Картометрический	0.5	-
916	408138.55	1383820.37	Картометрический	0.5	-
917	408140.05	1383816.80	Аналитический	0.5	-
918	408141.51	1383813.22	Картометрический	0.5	-
919	408156.99	1383817.43	Картометрический	0.5	-
911	408196.80	1383817.90	Аналитический	0.5	-
Часть № 26					
920	410388.52	2188663.97	Картометрический	0.5	-
921	410389.73	2188675.33	Картометрический	0.5	-
922	410370.77	2188727.98	Картометрический	0.5	-
923	410367.63	2188734.57	Картометрический	0.5	-
924	410353.71	2188766.31	Картометрический	0.5	-
925	410347.25	2188781.04	Картометрический	0.5	-
926	410342.49	2188791.91	Картометрический	0.5	-
927	410322.68	2188837.08	Картометрический	0.5	-

1	2	3	4	5	6
928	410151.45	2189209.74	Картометрический	0.5	-
929	410145.91	2189217.74	Картометрический	0.5	-
930	410143.24	2189221.59	Картометрический	0.5	-
931	410137.14	2189230.39	Картометрический	0.5	-
932	409908.45	2189709.81	Картометрический	0.5	-
933	409822.42	2189901.10	Картометрический	0.5	-
934	409714.46	2190133.75	Картометрический	0.5	-
935	409683.80	2190177.74	Картометрический	0.5	-
936	409534.06	2190503.20	Картометрический	0.5	-
937	409532.92	2190531.24	Картометрический	0.5	-
938	409505.26	2190589.16	Картометрический	0.5	-
939	409496.42	2190619.88	Картометрический	0.5	-
940	409449.28	2190717.60	Картометрический	0.5	-
941	409371.87	2190888.48	Картометрический	0.5	-
942	409350.70	2190953.58	Картометрический	0.5	-
943	409307.78	2190974.43	Картометрический	0.5	-
944	409307.82	2190968.85	Картометрический	0.5	-
945	409346.60	2190950.01	Картометрический	0.5	-
946	409367.20	2190886.67	Картометрический	0.5	-
947	409444.75	2190715.48	Картометрический	0.5	-
948	409491.73	2190618.09	Картометрический	0.5	-
949	409500.57	2190587.38	Картометрический	0.5	-
950	409527.97	2190530.01	Картометрический	0.5	-
951	409529.10	2190502.01	Картометрический	0.5	-
952	409679.44	2190175.25	Картометрический	0.5	-
953	409710.11	2190131.25	Картометрический	0.5	-
954	409817.89	2189899.02	Картометрический	0.5	-
955	409903.91	2189707.71	Картометрический	0.5	-
956	410132.78	2189227.87	Картометрический	0.5	-
957	410137.37	2189221.28	Картометрический	0.5	-
958	410140.04	2189217.42	Картометрический	0.5	-
959	410147.09	2189207.25	Картометрический	0.5	-
960	410318.12	2188835.03	Картометрический	0.5	-
961	410339.72	2188785.78	Картометрический	0.5	-
962	410344.23	2188775.49	Картометрический	0.5	-
963	410348.92	2188764.81	Картометрический	0.5	-
964	410363.08	2188732.48	Картометрический	0.5	-
965	410352.24	2188727.46	Картометрический	0.5	-
966	410355.30	2188720.86	Картометрический	0.5	-
967	410366.21	2188725.88	Картометрический	0.5	-
968	410370.49	2188714.00	Картометрический	0.5	-
920	410388.52	2188663.97	Картометрический	0.5	-
<b>Часть № 27</b>					
969	410436.99	2188755.53	Картометрический	0.5	-
970	410421.64	2188776.58	Картометрический	0.5	-
971	410376.53	2188876.42	Картометрический	0.5	-
972	410370.49	2188889.77	Картометрический	0.5	-
973	410307.75	2189028.62	Картометрический	0.5	-
974	410288.95	2189069.56	Картометрический	0.5	-
975	410215.33	2189220.58	Картометрический	0.5	-

1	2	3	4	5	6
976	410213.41	2189224.52	Картометрический	0.5	-
977	410210.11	2189231.28	Картометрический	0.5	-
978	410136.47	2189395.41	Картометрический	0.5	-
979	410111.49	2189454.46	Картометрический	0.5	-
980	410047.33	2189586.72	Картометрический	0.5	-
981	410043.99	2189611.14	Картометрический	0.5	-
982	410036.20	2189627.51	Картометрический	0.5	-
983	410025.08	2189632.04	Картометрический	0.5	-
984	409941.93	2189813.07	Картометрический	0.5	-
985	409932.92	2189830.92	Картометрический	0.5	-
986	409925.26	2189849.29	Картометрический	0.5	-
987	409916.75	2189867.48	Картометрический	0.5	-
988	409908.66	2189885.79	Картометрический	0.5	-
989	409900.04	2189904.10	Картометрический	0.5	-
990	409812.43	2190088.39	Картометрический	0.5	-
991	409817.21	2190104.50	Картометрический	0.5	-
992	409808.32	2190125.49	Картометрический	0.5	-
993	409800.91	2190144.02	Картометрический	0.5	-
994	409793.47	2190162.59	Картометрический	0.5	-
995	409786.11	2190181.24	Картометрический	0.5	-
996	409778.45	2190200.12	Картометрический	0.5	-
997	409772.69	2190211.55	Картометрический	0.5	-
998	409767.13	2190222.74	Картометрический	0.5	-
999	409761.49	2190233.94	Картометрический	0.5	-
1000	409755.81	2190245.00	Картометрический	0.5	-
1001	409750.07	2190256.19	Картометрический	0.5	-
1002	409744.61	2190267.54	Картометрический	0.5	-
1003	409738.56	2190278.60	Картометрический	0.5	-
1004	409732.95	2190289.64	Картометрический	0.5	-
1005	409725.40	2190304.38	Картометрический	0.5	-
1006	409714.91	2190308.41	Картометрический	0.5	-
1007	409699.29	2190346.41	Картометрический	0.5	-
1008	409561.71	2190642.53	Картометрический	0.5	-
1009	409514.60	2190739.02	Картометрический	0.5	-
1010	409508.06	2190754.28	Картометрический	0.5	-
1011	409501.39	2190769.59	Картометрический	0.5	-
1012	409494.73	2190784.78	Картометрический	0.5	-
1013	409488.39	2190800.26	Картометрический	0.5	-
1014	409481.47	2190815.61	Картометрический	0.5	-
1015	409474.48	2190830.74	Картометрический	0.5	-
1016	409467.58	2190845.94	Картометрический	0.5	-
1017	409460.51	2190861.07	Картометрический	0.5	-
1018	409453.49	2190876.24	Картометрический	0.5	-
1019	409446.14	2190891.40	Картометрический	0.5	-
1020	409438.51	2190906.15	Картометрический	0.5	-
1021	409387.11	2191021.72	Картометрический	0.5	-
1022	409395.41	2191060.26	Картометрический	0.5	-
1023	409306.31	2191268.81	Картометрический	0.5	-
1024	409305.83	2191266.01	Аналитический	0.5	-
1025	409305.89	2191257.06	Картометрический	0.5	-

1	2	3	4	5	6
1026	409390.19	2191059.76	Картометрический	0.5	-
1027	409381.86	2191021.18	Картометрический	0.5	-
1028	409434.00	2190903.98	Аналитический	0.5	-
1029	409441.67	2190889.16	Аналитический	0.5	-
1030	409448.97	2190874.10	Аналитический	0.5	-
1031	409455.98	2190858.96	Аналитический	0.5	-
1032	409463.04	2190843.85	Аналитический	0.5	-
1033	409469.93	2190828.66	Аналитический	0.5	-
1034	409476.92	2190813.53	Аналитический	0.5	-
1035	409483.80	2190798.28	Аналитический	0.5	-
1036	409490.13	2190782.83	Аналитический	0.5	-
1037	409496.81	2190767.59	Аналитический	0.5	-
1038	409503.47	2190752.30	Аналитический	0.5	-
1039	409510.05	2190736.94	Аналитический	0.5	-
1040	409557.20	2190640.38	Картометрический	0.5	-
1041	409694.71	2190344.41	Картометрический	0.5	-
1042	409711.10	2190304.52	Картометрический	0.5	-
1043	409721.82	2190300.40	Аналитический	0.5	-
1044	409728.50	2190287.37	Аналитический	0.5	-
1045	409734.14	2190276.27	Аналитический	0.5	-
1046	409740.16	2190265.26	Аналитический	0.5	-
1047	409745.59	2190253.97	Аналитический	0.5	-
1048	409751.36	2190242.72	Аналитический	0.5	-
1049	409757.03	2190231.67	Аналитический	0.5	-
1050	409762.66	2190220.50	Аналитический	0.5	-
1051	409768.22	2190209.31	Аналитический	0.5	-
1052	409773.89	2190198.05	Аналитический	0.5	-
1053	409781.47	2190179.38	Аналитический	0.5	-
1054	409788.82	2190160.74	Аналитический	0.5	-
1055	409796.27	2190142.16	Аналитический	0.5	-
1056	409803.68	2190123.59	Картометрический	0.5	-
1057	409811.91	2190104.18	Картометрический	0.5	-
1058	409807.09	2190087.98	Картометрический	0.5	-
1059	409895.52	2189901.96	Аналитический	0.5	-
1060	409904.11	2189883.71	Аналитический	0.5	-
1061	409912.20	2189865.41	Аналитический	0.5	-
1062	409920.69	2189847.25	Картометрический	0.5	-
1063	409928.37	2189828.83	Аналитический	0.5	-
1064	409937.43	2189810.90	Аналитический	0.5	-
1065	410021.36	2189628.16	Картометрический	0.5	-
1066	410032.52	2189623.61	Картометрический	0.5	-
1067	410039.14	2189609.69	Картометрический	0.5	-
1068	410042.48	2189585.25	Картометрический	0.5	-
1069	410106.94	2189452.39	Картометрический	0.5	-
1070	410131.89	2189393.41	Картометрический	0.5	-
1071	410205.58	2189229.16	Картометрический	0.5	-
1072	410207.93	2189224.34	Картометрический	0.5	-
1073	410209.85	2189220.40	Картометрический	0.5	-
1074	410284.43	2189067.42	Картометрический	0.5	-
1075	410303.20	2189026.55	Картометрический	0.5	-

1	2	3	4	5	6
1076	410368.55	2188881.93	Картометрический	0.5	-
1077	410374.59	2188868.57	Картометрический	0.5	-
1078	410417.30	2188774.05	Картометрический	0.5	-
1079	410433.00	2188752.53	Картометрический	0.5	-
969	410436.99	2188755.53	Картометрический	0.5	-
Часть № 28					
1080	408632.09	2192669.07	Картометрический	0.5	-
1081	408636.30	2192671.89	Картометрический	0.5	-
1082	408553.50	2192849.90	Картометрический	0.5	-
1083	408500.09	2192961.47	Картометрический	0.5	-
1084	408401.37	2193176.25	Картометрический	0.5	-
1085	408388.46	2193204.34	Картометрический	0.5	-
1086	408379.18	2193224.53	Картометрический	0.5	-
1087	408223.06	2193564.20	Картометрический	0.5	-
1088	408155.32	2193728.50	Картометрический	0.5	-
1089	408105.11	2193854.23	Картометрический	0.5	-
1090	408040.96	2194025.01	Картометрический	0.5	-
1091	407993.91	2194167.09	Картометрический	0.5	-
1092	407952.28	2194320.10	Картометрический	0.5	-
1093	407905.02	2194513.18	Картометрический	0.5	-
1094	407897.29	2194545.59	Картометрический	0.5	-
1095	407895.70	2194559.79	Картометрический	0.5	-
1096	407893.47	2194562.79	Картометрический	0.5	-
1097	407872.39	2194686.73	Картометрический	0.5	-
1098	407892.53	2194692.27	Картометрический	0.5	-
1099	407890.26	2194704.42	Картометрический	0.5	-
1100	407903.18	2194711.52	Картометрический	0.5	-
1101	407901.28	2194720.34	Картометрический	0.5	-
1102	407887.67	2194718.58	Картометрический	0.5	-
1103	407886.54	2194724.67	Картометрический	0.5	-
1104	407877.76	2194726.92	Картометрический	0.5	-
1105	407861.07	2194777.44	Картометрический	0.5	-
1106	407851.99	2194786.02	Картометрический	0.5	-
1107	407840.84	2194848.07	Картометрический	0.5	-
1108	407839.35	2194873.56	Картометрический	0.5	-
1109	407822.99	2194986.99	Картометрический	0.5	-
1110	407810.44	2195087.79	Картометрический	0.5	-
1111	407798.66	2195209.26	Картометрический	0.5	-
1112	407779.99	2195517.33	Картометрический	0.5	-
1113	407753.33	2195904.36	Картометрический	0.5	-
1114	407726.31	2196335.61	Картометрический	0.5	-
1115	407729.32	2196344.84	Картометрический	0.5	-
1116	407730.09	2196361.09	Картометрический	0.5	-
1117	407730.69	2196380.51	Картометрический	0.5	-
1118	407730.82	2196398.06	Картометрический	0.5	-
1119	407731.34	2196415.84	Картометрический	0.5	-
1120	407730.84	2196426.90	Картометрический	0.5	-
1121	407730.49	2196434.91	Картометрический	0.5	-
1122	407730.36	2196435.25	Картометрический	0.5	-
1123	407729.97	2196436.28	Картометрический	0.5	-

1	2	3	4	5	6
1124	407728.55	2196439.96	Картометрический	0.5	-
1125	407724.40	2196450.69	Картометрический	0.5	-
1126	407751.92	2196502.32	Картометрический	0.5	-
1127	407751.42	2196512.00	Картометрический	0.5	-
1128	407718.91	2196451.02	Аналитический	0.5	-
1129	407725.30	2196434.48	Аналитический	0.5	-
1130	407725.53	2196433.88	Аналитический	0.5	-
1131	407725.85	2196426.67	Аналитический	0.5	-
1132	407726.34	2196415.80	Аналитический	0.5	-
1133	407725.82	2196398.15	Аналитический	0.5	-
1134	407725.69	2196380.61	Аналитический	0.5	-
1135	407725.09	2196361.28	Аналитический	0.5	-
1136	407724.36	2196345.75	Картометрический	0.5	-
1137	407721.26	2196336.25	Картометрический	0.5	-
1138	407748.34	2195904.03	Картометрический	0.5	-
1139	407775.00	2195517.01	Картометрический	0.5	-
1140	407793.67	2195208.87	Картометрический	0.5	-
1141	407805.47	2195087.24	Картометрический	0.5	-
1142	407818.03	2194986.32	Картометрический	0.5	-
1143	407834.37	2194873.06	Картометрический	0.5	-
1144	407835.87	2194847.48	Картометрический	0.5	-
1145	407847.36	2194783.52	Картометрический	0.5	-
1146	407856.72	2194774.67	Картометрический	0.5	-
1147	407873.85	2194722.75	Картометрический	0.5	-
1148	407882.22	2194720.62	Картометрический	0.5	-
1149	407886.78	2194695.86	Картометрический	0.5	-
1150	407866.70	2194690.35	Картометрический	0.5	-
1151	407888.74	2194560.75	Аналитический	0.5	-
1152	407889.00	2194560.41	Аналитический	0.5	-
1153	407890.86	2194557.89	Картометрический	0.5	-
1154	407892.36	2194544.73	Аналитический	0.5	-
1155	407900.16	2194512.01	Картометрический	0.5	-
1156	407947.44	2194318.85	Картометрический	0.5	-
1157	407989.12	2194165.65	Картометрический	0.5	-
1158	408036.24	2194023.34	Картометрический	0.5	-
1159	408100.45	2193852.44	Картометрический	0.5	-
1160	408150.67	2193726.62	Картометрический	0.5	-
1161	408218.48	2193562.20	Картометрический	0.5	-
1162	408373.08	2193225.84	Картометрический	0.5	-
1163	408382.86	2193204.55	Картометрический	0.5	-
1164	408385.67	2193198.44	Картометрический	0.5	-
1165	408395.81	2193176.37	Картометрический	0.5	-
1166	408495.56	2192959.35	Картометрический	0.5	-
1167	408548.98	2192847.77	Картометрический	0.5	-
1080	408632.09	2192669.07	Картометрический	0.5	-
Часть № 29					
1168	408522.37	2192625.35	Картометрический	0.5	-
1169	408569.45	2192651.82	Картометрический	0.5	-
1170	408522.64	2192756.36	Картометрический	0.5	-
1171	408465.67	2192871.14	Картометрический	0.5	-



1	2	3	4	5	6
1172	408460.05	2192893.40	Картометрический	0.5	-
1173	408459.12	2192897.09	Картометрический	0.5	-
1174	408329.15	2193188.24	Картометрический	0.5	-
1175	408323.53	2193200.83	Картометрический	0.5	-
1176	408320.80	2193206.94	Картометрический	0.5	-
1177	408317.66	2193213.96	Картометрический	0.5	-
1178	408316.37	2193216.86	Картометрический	0.5	-
1179	408242.28	2193374.81	Картометрический	0.5	-
1180	408083.46	2193721.83	Картометрический	0.5	-
1181	408063.24	2193770.86	Картометрический	0.5	-
1182	408017.95	2193890.91	Картометрический	0.5	-
1183	407953.24	2194094.87	Картометрический	0.5	-
1184	407938.81	2194144.57	Картометрический	0.5	-
1185	407937.90	2194147.72	Картометрический	0.5	-
1186	407916.13	2194222.69	Картометрический	0.5	-
1187	407862.92	2194422.53	Аналитический	0.5	-
1188	407859.84	2194434.87	Аналитический	0.5	-
1189	407856.84	2194447.07	Аналитический	0.5	-
1190	407850.87	2194471.49	Аналитический	0.5	-
1191	407847.88	2194483.75	Аналитический	0.5	-
1192	407844.88	2194495.79	Аналитический	0.5	-
1193	407841.15	2194507.74	Аналитический	0.5	-
1194	407837.16	2194520.59	Аналитический	0.5	-
1195	407801.67	2194682.74	Аналитический	0.5	-
1196	407783.59	2194679.37	Аналитический	0.5	-
1197	407779.93	2194699.03	Аналитический	0.5	-
1198	407794.38	2194701.72	Картометрический	0.5	-
1199	407784.83	2194753.70	Картометрический	0.5	-
1200	407783.75	2194760.87	Картометрический	0.5	-
1201	407776.49	2194798.57	Картометрический	0.5	-
1202	407737.56	2195186.85	Картометрический	0.5	-
1203	407707.67	2195590.22	Картометрический	0.5	-
1204	407687.02	2195955.50	Картометрический	0.5	-
1205	407686.68	2195961.45	Картометрический	0.5	-
1206	407686.35	2195967.82	Картометрический	0.5	-
1207	407680.83	2196074.90	Картометрический	0.5	-
1208	407648.55	2196126.78	Картометрический	0.5	-
1209	407635.02	2196304.92	Картометрический	0.5	-
1210	407634.58	2196310.82	Картометрический	0.5	-
1211	407598.54	2196785.42	Картометрический	0.5	-
1212	407589.95	2196828.18	Картометрический	0.5	-
1213	407589.00	2196838.53	Картометрический	0.5	-
1214	407566.01	2197172.75	Картометрический	0.5	-
1215	407557.13	2197160.22	Картометрический	0.5	-
1216	407559.05	2197138.88	Картометрический	0.5	-
1217	407563.35	2197139.23	Картометрический	0.5	-
1218	407584.01	2196838.20	Картометрический	0.5	-
1219	407583.38	2196838.15	Картометрический	0.5	-
1220	407584.08	2196827.77	Картометрический	0.5	-
1221	407584.94	2196827.83	Картометрический	0.5	-

1	2	3	4	5	6
1222	407593.58	2196784.74	Картометрический	0.5	-
1223	407630.03	2196304.75	Картометрический	0.5	-
1224	407630.47	2196298.85	Картометрический	0.5	-
1225	407643.66	2196125.18	Картометрический	0.5	-
1226	407675.90	2196073.35	Картометрический	0.5	-
1227	407681.11	2195972.51	Картометрический	0.5	-
1228	407681.69	2195961.18	Картометрический	0.5	-
1229	407682.20	2195952.13	Картометрический	0.5	-
1230	407702.68	2195589.89	Картометрический	0.5	-
1231	407732.58	2195186.40	Картометрический	0.5	-
1232	407771.52	2194797.94	Картометрический	0.5	-
1233	407778.82	2194760.03	Картометрический	0.5	-
1234	407769.61	2194758.45	Картометрический	0.5	-
1235	407770.91	2194751.32	Картометрический	0.5	-
1236	407779.88	2194752.85	Картометрический	0.5	-
1237	407769.33	2194706.78	Картометрический	0.5	-
1238	407771.11	2194695.35	Картометрический	0.5	-
1239	407760.63	2194688.53	Картометрический	0.5	-
1240	407763.59	2194678.21	Картометрический	0.5	-
1241	407777.09	2194678.23	Картометрический	0.5	-
1242	407791.22	2194642.56	Картометрический	0.5	-
1243	407806.96	2194634.95	Картометрический	0.5	-
1244	407832.32	2194519.31	Картометрический	0.5	-
1245	407836.38	2194506.25	Картометрический	0.5	-
1246	407840.06	2194494.44	Картометрический	0.5	-
1247	407843.03	2194482.55	Картометрический	0.5	-
1248	407846.01	2194470.31	Картометрический	0.5	-
1249	407851.98	2194445.88	Картометрический	0.5	-
1250	407854.99	2194433.67	Картометрический	0.5	-
1251	407858.08	2194421.28	Картометрический	0.5	-
1252	407911.29	2194221.35	Картометрический	0.5	-
1253	407941.28	2194118.15	Картометрический	0.5	-
1254	407942.17	2194115.07	Картометрический	0.5	-
1255	407948.46	2194093.42	Картометрический	0.5	-
1256	408013.22	2193889.27	Картометрический	0.5	-
1257	408058.59	2193769.02	Картометрический	0.5	-
1258	408078.87	2193719.84	Картометрический	0.5	-
1259	408237.74	2193372.71	Картометрический	0.5	-
1260	408311.80	2193214.78	Картометрический	0.5	-
1261	408313.22	2193211.65	Картометрический	0.5	-
1262	408315.23	2193207.15	Картометрический	0.5	-
1263	408317.95	2193201.04	Картометрический	0.5	-
1264	408322.81	2193190.16	Картометрический	0.5	-
1265	408454.51	2192895.13	Картометрический	0.5	-
1266	408456.45	2192887.19	Картометрический	0.5	-
1267	408447.41	2192871.59	Картометрический	0.5	-
1268	408450.89	2192864.38	Картометрический	0.5	-
1269	408461.11	2192869.05	Картометрический	0.5	-
1270	408514.86	2192760.77	Картометрический	0.5	-
1271	408502.29	2192745.66	Картометрический	0.5	-

1	2	3	4	5	6
1272	408503.38	2192724.91	Картометрический	0.5	-
1273	408513.04	2192668.39	Картометрический	0.5	-
1168	408522.37	2192625.35	Картометрический	0.5	-
Часть № 30					
1274	407540.97	2197137.44	Картометрический	0.5	-
1275	407538.67	2197173.45	Картометрический	0.5	-
1276	407538.67	2197173.48	Аналитический	0.5	-
1277	407538.17	2197181.37	Аналитический	0.5	-
1278	407537.83	2197186.74	Аналитический	0.5	-
1279	407537.66	2197189.35	Аналитический	0.5	-
1280	407537.99	2197190.55	Аналитический	0.5	-
1281	407531.98	2197284.80	Аналитический	0.5	-
1282	407531.85	2197286.78	Картометрический	0.5	-
1283	407395.88	2197075.42	Картометрический	0.5	-
1284	407388.61	2197057.47	Картометрический	0.5	-
1285	407390.40	2197036.42	Картометрический	0.5	-
1286	407397.35	2197018.10	Картометрический	0.5	-
1287	407407.11	2197009.39	Картометрический	0.5	-
1288	407381.96	2196969.32	Картометрический	0.5	-
1289	407399.00	2196956.04	Картометрический	0.5	-
1290	407507.54	2197090.29	Картометрический	0.5	-
1274	407540.97	2197137.44	Картометрический	0.5	-
Часть № 31					
1291	407711.36	2197148.73	Картометрический	0.5	-
1292	407717.36	2197149.04	Картометрический	0.5	-
1293	407712.57	2197237.53	Картометрический	0.5	-
1294	407712.34	2197241.81	Картометрический	0.5	-
1295	407706.19	2197355.26	Картометрический	0.5	-
1296	407725.83	2197380.57	Картометрический	0.5	-
1297	407725.35	2197388.09	Картометрический	0.5	-
1298	407770.06	2197445.79	Картометрический	0.5	-
1299	407863.93	2197562.99	Картометрический	0.5	-
1300	407946.44	2197668.66	Картометрический	0.5	-
1301	407959.43	2197677.44	Картометрический	0.5	-
1302	408031.74	2197771.54	Картометрический	0.5	-
1303	408003.71	2197795.10	Картометрический	0.5	-
1304	407949.29	2197732.35	Картометрический	0.5	-
1305	407889.20	2197659.91	Картометрический	0.5	-
1306	407875.86	2197667.30	Картометрический	0.5	-
1307	407854.66	2197666.23	Картометрический	0.5	-
1308	407838.35	2197658.91	Картометрический	0.5	-
1309	407827.94	2197647.96	Картометрический	0.5	-
1310	407720.97	2197482.79	Картометрический	0.5	-
1311	407721.77	2197470.50	Картометрический	0.5	-
1312	407722.94	2197452.36	Аналитический	2.5	-
1313	407722.24	2197436.53	Аналитический	0.5	-
1314	407722.72	2197428.99	Аналитический	0.5	-
1315	407723.21	2197421.51	Аналитический	0.5	-
1316	407723.34	2197419.43	Аналитический	0.5	-
1317	407724.93	2197394.51	Картометрический	0.5	-

1	2	3	4	5	6
1318	407687.51	2197339.26	Картометрический	0.5	-
1319	407698.40	2197311.95	Картометрический	0.5	-
1320	407703.83	2197243.62	Картометрический	0.5	-
1321	407704.16	2197239.36	Картометрический	0.5	-
1291	407711.36	2197148.73	Картометрический	0.5	-
Часть № 32					
1322	407719.42	2197480.39	Картометрический	0.5	-
1323	407711.85	2197598.30	Картометрический	0.5	-
1324	407690.07	2197598.47	Картометрический	0.5	-
1325	407685.98	2197450.59	Картометрический	0.5	-
1326	407698.27	2197452.03	Картометрический	0.5	-
1327	407710.49	2197466.60	Картометрический	0.5	-
1322	407719.42	2197480.39	Картометрический	0.5	-
Часть № 33					
1328	407639.82	2197765.19	Картометрический	0.5	-
1329	407637.11	2197815.32	Картометрический	0.5	-
1330	407644.69	2197819.46	Картометрический	0.5	-
1331	407633.24	2197840.40	Картометрический	0.5	-
1332	407631.15	2197880.38	Картометрический	0.5	-
1333	407668.65	2197882.48	Картометрический	0.5	-
1334	407659.98	2198031.00	Картометрический	0.5	-
1335	407623.22	2198028.77	Картометрический	0.5	-
1336	407609.88	2198270.35	Картометрический	0.5	-
1337	407562.60	2198992.57	Картометрический	0.5	-
1338	407575.82	2199022.29	Картометрический	0.5	-
1339	407567.74	2199015.99	Аналитический	0.5	-
1340	407566.95	2199015.40	Картометрический	0.5	-
1341	407557.53	2198993.44	Картометрический	0.5	-
1342	407604.89	2198270.05	Картометрический	0.5	-
1343	407623.82	2197926.41	Картометрический	0.5	-
1344	407628.31	2197839.00	Аналитический	0.5	-
1345	407637.90	2197821.45	Аналитический	0.5	-
1346	407631.95	2197818.20	Картометрический	0.5	-
1347	407634.82	2197765.15	Картометрический	0.5	-
1328	407639.82	2197765.19	Картометрический	0.5	-
Часть № 34					
1348	407560.06	2197710.80	Картометрический	0.5	-
1349	407564.89	2197714.42	Картометрический	0.5	-
1350	407547.58	2198081.70	Картометрический	0.5	-
1351	407539.98	2198191.20	Картометрический	0.5	-
1352	407539.46	2198198.17	Картометрический	0.5	-
1353	407520.44	2198480.59	Картометрический	0.5	-
1354	407484.49	2198979.04	Картометрический	0.5	-
1355	407484.34	2198981.38	Картометрический	0.5	-
1356	407479.35	2198981.07	Картометрический	0.5	-
1357	407479.50	2198978.70	Картометрический	0.5	-
1358	407515.44	2198480.24	Картометрический	0.5	-
1359	407534.47	2198197.85	Картометрический	0.5	-
1360	407520.24	2198196.94	Картометрический	0.5	-
1361	407520.68	2198189.95	Картометрический	0.5	-

1	2	3	4	5	6
1362	407535.00	2198190.88	Картометрический	0.5	-
1363	407542.59	2198081.41	Картометрический	0.5	-
1348	407560.06	2197710.80	Картометрический	0.5	-
Часть № 35					
1364	407553.13	2199050.62	Картометрический	0.5	-
1365	407546.46	2199158.34	Картометрический	0.5	-
1366	407545.51	2199175.28	Картометрический	0.5	-
1367	407584.20	2199177.55	Картометрический	0.5	-
1368	407562.98	2199518.58	Картометрический	0.5	-
1369	407526.31	2199516.37	Картометрический	0.5	-
1370	407525.88	2199524.02	Картометрический	0.5	-
1371	407506.90	2199777.51	Картометрический	0.5	-
1372	407491.45	2200022.10	Картометрический	0.5	-
1373	407465.17	2200470.09	Картометрический	0.5	-
1374	407457.11	2200580.15	Картометрический	0.5	-
1375	407456.96	2200582.17	Картометрический	0.5	-
1376	407451.84	2200651.99	Картометрический	0.5	-
1377	407451.77	2200652.96	Картометрический	0.5	-
1378	407450.22	2200674.13	Картометрический	0.5	-
1379	407437.81	2200796.36	Картометрический	0.5	-
1380	407437.63	2200798.18	Картометрический	0.5	-
1381	407435.05	2200823.57	Картометрический	0.5	-
1382	407434.12	2200825.64	Картометрический	0.5	-
1383	407434.11	2200826.72	Картометрический	0.5	-
1384	407434.07	2200828.47	Картометрический	0.5	-
1385	407433.33	2200858.89	Картометрический	0.5	-
1386	407433.26	2200860.76	Картометрический	0.5	-
1387	407432.71	2200884.37	Картометрический	0.5	-
1388	407427.73	2200883.75	Картометрический	0.5	-
1389	407428.32	2200859.58	Картометрический	0.5	-
1390	407428.36	2200857.70	Картометрический	0.5	-
1391	407429.13	2200826.30	Картометрический	0.5	-
1392	407429.17	2200824.54	Аналитический	2.5	-
1393	407430.13	2200822.29	Картометрический	0.5	-
1394	407432.74	2200796.77	Картометрический	0.5	-
1395	407432.93	2200794.96	Картометрический	0.5	-
1396	407445.24	2200673.69	Картометрический	0.5	-
1397	407447.34	2200645.08	Картометрический	0.5	-
1398	407447.41	2200644.10	Картометрический	0.5	-
1399	407451.94	2200582.17	Картометрический	0.5	-
1400	407452.09	2200580.15	Картометрический	0.5	-
1401	407460.18	2200469.76	Картометрический	0.5	-
1402	407486.46	2200021.80	Картометрический	0.5	-
1403	407501.91	2199777.17	Картометрический	0.5	-
1404	407520.89	2199523.69	Картометрический	0.5	-
1405	407541.47	2199158.05	Картометрический	0.5	-
1406	407548.17	2199049.84	Картометрический	0.5	-
1364	407553.13	2199050.62	Картометрический	0.5	-
Часть № 36					
1407	407490.21	2199044.41	Картометрический	0.5	-

1	2	3	4	5	6
1408	407465.80	2199392.81	Картометрический	0.5	-
1409	407455.28	2199529.40	Картометрический	0.5	-
1410	407437.73	2199784.63	Картометрический	0.5	-
1411	407437.25	2199791.87	Картометрический	0.5	-
1412	407414.37	2200200.47	Картометрический	0.5	-
1413	407401.51	2200352.13	Картометрический	0.5	-
1414	407376.65	2200753.27	Картометрический	0.5	-
1415	407376.55	2200754.87	Картометрический	0.5	-
1416	407373.63	2200802.08	Картометрический	0.5	-
1417	407373.55	2200803.34	Картометрический	0.5	-
1418	407372.28	2200823.85	Картометрический	0.5	-
1419	407368.89	2200846.88	Картометрический	0.5	-
1420	407368.61	2200848.76	Картометрический	0.5	-
1421	407364.15	2200879.10	Картометрический	0.5	-
1422	407358.80	2200878.74	Картометрический	0.5	-
1423	407363.53	2200847.88	Картометрический	0.5	-
1424	407363.82	2200846.00	Картометрический	0.5	-
1425	407367.30	2200823.33	Картометрический	0.5	-
1426	407368.90	2200797.57	Картометрический	0.5	-
1427	407368.97	2200796.30	Картометрический	0.5	-
1428	407371.65	2200753.17	Картометрический	0.5	-
1429	407371.76	2200751.33	Картометрический	0.5	-
1430	407396.52	2200351.76	Картометрический	0.5	-
1431	407409.38	2200200.12	Картометрический	0.5	-
1432	407432.24	2199791.54	Картометрический	0.5	-
1433	407417.66	2199790.58	Картометрический	0.5	-
1434	407418.12	2199783.35	Картометрический	0.5	-
1435	407432.73	2199784.30	Картометрический	0.5	-
1436	407450.29	2199529.04	Картометрический	0.5	-
1437	407460.81	2199392.44	Картометрический	0.5	-
1438	407485.29	2199043.96	Картометрический	0.5	-
1407	407490.21	2199044.41	Картометрический	0.5	-
Часть № 37					
1439	407429.32	2201185.81	Картометрический	0.5	-
1440	407400.24	2201576.16	Картометрический	0.5	-
1441	407382.27	2201825.44	Картометрический	0.5	-
1442	407382.85	2201856.54	Картометрический	0.5	-
1443	407364.52	2202108.49	Картометрический	0.5	-
1444	407344.58	2202440.14	Картометрический	0.5	-
1445	407344.34	2202444.13	Картометрический	0.5	-
1446	407323.96	2202782.99	Картометрический	0.5	-
1447	407320.10	2202841.42	Картометрический	0.5	-
1448	407319.56	2202849.64	Картометрический	0.5	-
1449	407299.91	2203147.07	Картометрический	0.5	-
1450	407348.90	2203149.80	Картометрический	0.5	-
1451	407372.69	2203151.12	Картометрический	0.5	-
1452	407416.80	2203100.47	Картометрический	0.5	-
1453	407423.26	2203102.74	Картометрический	0.5	-
1454	407414.07	2203229.58	Картометрический	0.5	-
1455	407377.51	2203734.02	Картометрический	0.5	-

1	2	3	4	5	6
1456	407308.75	2203729.35	Картометрический	0.5	-
1457	407302.85	2203812.69	Картометрический	0.5	-
1458	407258.09	2203762.51	Картометрический	0.5	-
1459	407241.92	2203802.78	Картометрический	0.5	-
1460	407193.37	2204481.83	Аналитический	0.5	-
1461	407187.92	2204480.26	Картометрический	0.5	-
1462	407236.99	2203801.64	Картометрический	0.5	-
1463	407263.48	2203735.65	Картометрический	0.5	-
1464	407251.56	2203726.55	Картометрический	0.5	-
1465	407266.69	2203519.27	Картометрический	0.5	-
1466	407323.37	2203522.88	Картометрический	0.5	-
1467	407372.25	2203526.00	Картометрический	0.5	-
1468	407398.15	2203228.33	Картометрический	0.5	-
1469	407345.09	2203207.57	Картометрический	0.5	-
1470	407293.78	2203164.08	Картометрический	0.5	-
1471	407313.98	2202858.23	Картометрический	0.5	-
1472	407314.52	2202850.00	Картометрический	0.5	-
1473	407318.97	2202782.68	Картометрический	0.5	-
1474	407339.44	2202442.22	Картометрический	0.5	-
1475	407339.68	2202438.23	Картометрический	0.5	-
1476	407359.53	2202108.16	Картометрический	0.5	-
1477	407377.85	2201856.40	Картометрический	0.5	-
1478	407377.27	2201825.31	Картометрический	0.5	-
1479	407395.25	2201575.79	Картометрический	0.5	-
1480	407424.34	2201185.44	Картометрический	0.5	-
1439	407429.32	2201185.81	Картометрический	0.5	-
1481	407414.11	2203112.69	Картометрический	0.5	-
1482	407375.28	2203157.27	Картометрический	0.5	-
1483	407348.50	2203155.78	Картометрический	0.5	-
1484	407299.52	2203153.06	Картометрический	0.5	-
1485	407298.94	2203161.90	Картометрический	0.5	-
1486	407345.48	2203201.37	Картометрический	0.5	-
1487	407347.69	2203203.22	Картометрический	0.5	-
1488	407405.90	2203225.99	Картометрический	0.5	-
1481	407414.11	2203112.69	Картометрический	0.5	-
1489	407383.75	2203531.74	Картометрический	0.5	-
1490	407323.02	2203527.87	Картометрический	0.5	-
1491	407271.32	2203524.58	Картометрический	0.5	-
1492	407257.24	2203717.43	Картометрический	0.5	-
1493	407309.34	2203720.96	Картометрический	0.5	-
1494	407369.73	2203725.06	Картометрический	0.5	-
1489	407383.75	2203531.74	Картометрический	0.5	-
<b>Часть № 38</b>					
1495	407332.10	2201195.37	Картометрический	0.5	-
1496	407327.83	2201267.41	Картометрический	0.5	-
1497	407268.94	2201318.52	Картометрический	0.5	-
1498	407215.86	2201364.59	Картометрический	0.5	-
1499	407196.27	2201680.67	Картометрический	0.5	-

1	2	3	4	5	6
1500	407244.89	2201684.06	Картометрический	0.5	-
1501	407258.67	2201685.02	Картометрический	0.5	-
1502	407298.58	2201733.15	Картометрический	0.5	-
1503	407296.43	2201779.63	Картометрический	0.5	-
1504	407295.89	2201787.15	Картометрический	0.5	-
1505	407293.02	2201851.25	Аналитический	0.5	-
1506	407292.43	2201864.58	Аналитический	0.5	-
1507	407291.39	2201881.21	Аналитический	0.5	-
1508	407290.62	2201897.90	Аналитический	0.5	-
1509	407290.08	2201914.59	Аналитический	0.5	-
1510	407289.46	2201931.30	Аналитический	0.5	-
1511	407289.53	2201948.22	Аналитический	0.5	-
1512	407279.75	2202053.20	Картометрический	0.5	-
1513	407260.82	2202374.00	Картометрический	0.5	-
1514	407257.60	2202407.29	Картометрический	0.5	-
1515	407257.22	2202411.20	Картометрический	0.5	-
1516	407250.89	2202476.73	Картометрический	0.5	-
1517	407226.19	2202972.52	Картометрический	0.5	-
1518	407225.05	2202985.34	Картометрический	0.5	-
1519	407224.31	2202993.97	Картометрический	0.5	-
1520	407215.07	2203099.45	Картометрический	0.5	-
1521	407201.14	2203179.24	Картометрический	0.5	-
1522	407196.03	2203231.64	Картометрический	0.5	-
1523	407193.87	2203278.98	Картометрический	0.5	-
1524	407191.44	2203332.01	Картометрический	0.5	-
1525	407188.22	2203381.84	Картометрический	0.5	-
1526	407185.18	2203429.43	Картометрический	0.5	-
1527	407182.60	2203480.08	Картометрический	0.5	-
1528	407180.65	2203530.53	Картометрический	0.5	-
1529	407173.19	2203618.38	Картометрический	0.5	-
1530	407172.79	2203625.70	Картометрический	0.5	-
1531	407172.41	2203631.20	Картометрический	0.5	-
1532	407176.41	2203671.05	Картометрический	0.5	-
1533	407168.80	2203784.13	Картометрический	0.5	-
1534	407170.82	2203821.91	Картометрический	0.5	-
1535	407158.54	2203981.94	Картометрический	0.5	-
1536	407145.63	2204181.91	Картометрический	0.5	-
1537	407128.99	2204435.99	Аналитический	0.5	-
1538	407128.79	2204436.83	Аналитический	2.5	-
1539	407128.69	2204436.74	Картометрический	0.5	-
1540	407127.68	2204441.85	Аналитический	0.5	-
1541	407122.42	2204463.08	Картометрический	0.5	-
1542	407117.66	2204461.50	Картометрический	0.5	-
1543	407122.80	2204440.75	Картометрический	0.5	-
1544	407124.08	2204434.38	Картометрический	0.5	-
1545	407124.26	2204431.68	Картометрический	0.5	-
1546	407124.32	2204430.70	Картометрический	0.5	-
1547	407140.64	2204181.58	Картометрический	0.5	-
1548	407153.55	2203981.59	Картометрический	0.5	-
1549	407165.81	2203821.85	Картометрический	0.5	-



1	2	3	4	5	6
1550	407163.79	2203784.10	Картометрический	0.5	-
1551	407165.87	2203752.99	Картометрический	0.5	-
1552	407158.04	2203751.50	Картометрический	0.5	-
1553	407158.97	2203719.20	Картометрический	0.5	-
1554	407109.21	2203715.83	Картометрический	0.5	-
1555	407058.52	2203712.39	Картометрический	0.5	-
1556	406959.45	2203705.67	Картометрический	0.5	-
1557	406913.10	2203702.53	Картометрический	0.5	-
1558	406911.11	2203696.38	Картометрический	0.5	-
1559	406937.35	2203665.77	Картометрический	0.5	-
1560	406963.34	2203634.95	Картометрический	0.5	-
1561	406964.53	2203633.52	Картометрический	0.5	-
1562	407022.40	2203564.30	Картометрический	0.5	-
1563	407074.04	2203501.09	Картометрический	0.5	-
1564	407126.19	2203438.26	Картометрический	0.5	-
1565	407127.24	2203425.91	Картометрический	0.5	-
1566	407132.85	2203339.52	Картометрический	0.5	-
1567	407136.55	2203255.18	Картометрический	0.5	-
1568	407147.57	2203135.49	Картометрический	0.5	-
1569	407149.39	2203135.65	Картометрический	0.5	-
1570	407202.87	2203140.24	Картометрический	0.5	-
1571	407210.11	2203098.80	Картометрический	0.5	-
1572	407218.50	2203003.02	Картометрический	0.5	-
1573	407219.25	2202994.39	Картометрический	0.5	-
1574	407221.20	2202972.18	Картометрический	0.5	-
1575	407245.90	2202476.36	Картометрический	0.5	-
1576	407252.37	2202409.41	Картометрический	0.5	-
1577	407252.75	2202405.50	Картометрический	0.5	-
1578	407255.83	2202373.61	Картометрический	0.5	-
1579	407274.76	2202052.82	Картометрический	0.5	-
1580	407284.53	2201948.00	Картометрический	0.5	-
1581	407284.46	2201931.22	Картометрический	0.5	-
1582	407285.08	2201914.42	Картометрический	0.5	-
1583	407285.62	2201897.70	Картометрический	0.5	-
1584	407286.40	2201880.94	Картометрический	0.5	-
1585	407287.44	2201864.31	Картометрический	0.5	-
1586	407288.02	2201851.03	Картометрический	0.5	-
1587	407290.87	2201786.80	Картометрический	0.5	-
1588	407286.13	2201786.47	Картометрический	0.5	-
1589	407286.62	2201778.93	Картометрический	0.5	-
1590	407291.43	2201779.27	Картометрический	0.5	-
1591	407293.50	2201734.85	Картометрический	0.5	-
1592	407256.19	2201689.86	Картометрический	0.5	-
1593	407244.57	2201689.05	Картометрический	0.5	-
1594	407190.97	2201685.31	Картометрический	0.5	-
1595	407211.00	2201362.19	Картометрический	0.5	-
1596	407269.40	2201311.50	Картометрический	0.5	-
1597	407322.96	2201265.01	Картометрический	0.5	-
1598	407327.03	2201196.73	Картометрический	0.5	-

1	2	3	4	5	6
1495	407332.10	2201195.37	Картометрический	0.5	-
1599	407167.80	2203625.37	Картометрический	0.5	-
1600	407164.01	2203625.11	Картометрический	0.5	-
1601	407164.55	2203617.80	Картометрический	0.5	-
1602	407168.23	2203618.05	Картометрический	0.5	-
1603	407169.96	2203599.44	Картометрический	0.5	-
1604	407151.64	2203596.14	Картометрический	0.5	-
1605	407153.83	2203576.66	Картометрический	0.5	-
1606	407171.76	2203576.01	Картометрический	0.5	-
1607	407175.66	2203530.22	Картометрический	0.5	-
1608	407177.60	2203479.86	Картометрический	0.5	-
1609	407180.19	2203429.14	Картометрический	0.5	-
1610	407183.25	2203381.52	Картометрический	0.5	-
1611	407186.45	2203331.74	Картометрический	0.5	-
1612	407188.86	2203278.75	Картометрический	0.5	-
1613	407191.04	2203231.28	Картометрический	0.5	-
1614	407196.18	2203178.57	Картометрический	0.5	-
1615	407201.84	2203146.17	Картометрический	0.5	-
1616	407153.23	2203142.06	Картометрический	0.5	-
1617	407142.54	2203255.59	Картометрический	0.5	-
1618	407138.84	2203339.84	Картометрический	0.5	-
1619	407133.46	2203425.24	Картометрический	0.5	-
1620	407131.96	2203440.66	Картометрический	0.5	-
1621	407128.39	2203445.00	Картометрический	0.5	-
1622	407079.53	2203503.89	Картометрический	0.5	-
1623	407027.54	2203567.49	Картометрический	0.5	-
1624	406968.67	2203637.94	Картометрический	0.5	-
1625	406963.82	2203643.70	Картометрический	0.5	-
1626	406942.07	2203669.49	Картометрический	0.5	-
1627	406920.55	2203694.61	Картометрический	0.5	-
1628	406960.04	2203697.29	Картометрический	0.5	-
1629	407061.93	2203704.19	Картометрический	0.5	-
1630	407109.80	2203707.44	Картометрический	0.5	-
1631	407168.68	2203711.43	Картометрический	0.5	-
1632	407171.39	2203671.13	Картометрический	0.5	-
1633	407167.39	2203631.28	Картометрический	0.5	-
1599	407167.80	2203625.37	Картометрический	0.5	-
Часть № 39					
1634	407189.55	2204513.62	Картометрический	0.5	-
1635	407186.46	2204563.73	Картометрический	0.5	-
1636	407228.36	2204565.42	Картометрический	0.5	-
1637	407208.09	2204824.69	Картометрический	0.5	-
1638	407169.12	2204822.62	Картометрический	0.5	-
1639	407149.05	2205038.20	Картометрический	0.5	-
1640	407150.45	2205046.27	Картометрический	0.5	-
1641	407149.53	2205062.95	Картометрический	0.5	-
1642	407149.36	2205064.56	Картометрический	0.5	-
1643	407148.25	2205068.42	Картометрический	0.5	-
1644	407147.97	2205069.40	Картометрический	0.5	-

1	2	3	4	5	6
1645	407145.07	2205079.43	Картометрический	0.5	-
1646	407144.23	2205094.39	Картометрический	0.5	-
1647	407148.74	2205112.17	Картометрический	0.5	-
1648	407144.32	2205145.41	Картометрический	0.5	-
1649	407143.40	2205162.13	Картометрический	0.5	-
1650	407142.18	2205173.95	Картометрический	0.5	-
1651	407208.30	2205147.92	Картометрический	0.5	-
1652	407207.49	2205158.99	Картометрический	0.5	-
1653	407207.43	2205160.13	Аналитический	0.5	-
1654	407193.91	2205163.82	Картометрический	0.5	-
1655	407179.42	2205175.43	Картометрический	0.5	-
1656	407164.02	2205191.58	Картометрический	0.5	-
1657	407135.62	2205188.40	Картометрический	0.5	-
1658	407136.80	2205178.24	Аналитический	0.5	-
1659	407136.82	2205178.07	Аналитический	2.5	-
1660	407136.93	2205177.09	Аналитический	0.5	-
1661	407138.41	2205161.75	Аналитический	0.5	-
1662	407139.34	2205144.94	Аналитический	0.5	-
1663	407143.64	2205112.47	Картометрический	0.5	-
1664	407139.20	2205094.88	Аналитический	0.5	-
1665	407140.11	2205078.59	Аналитический	0.5	-
1666	407142.83	2205069.16	Аналитический	0.5	-
1667	407142.67	2205069.15	Аналитический	2.5	-
1668	407142.94	2205068.17	Аналитический	2.5	-
1669	407143.04	2205068.17	Аналитический	0.5	-
1670	407144.56	2205062.19	Аналитический	0.5	-
1671	407145.43	2205046.56	Аналитический	0.5	-
1672	407144.01	2205038.40	Картометрический	0.5	-
1673	407168.19	2204778.72	Картометрический	0.5	-
1674	407184.64	2204512.21	Картометрический	0.5	-
1634	407189.55	2204513.62	Картометрический	0.5	-
Часть № 40					
1675	407128.30	2204490.75	Картометрический	0.5	-
1676	407125.21	2204518.95	Аналитический	0.5	-
1677	407124.64	2204532.60	Аналитический	0.5	-
1678	407122.93	2204545.72	Аналитический	0.5	-
1679	407122.05	2204559.25	Картометрический	0.5	-
1680	407114.54	2204681.18	Картометрический	0.5	-
1681	407098.05	2204883.65	Картометрический	0.5	-
1682	407089.85	2204958.58	Картометрический	0.5	-
1683	407080.85	2205060.59	Картометрический	0.5	-
1684	407080.77	2205061.57	Картометрический	0.5	-
1685	407071.91	2205162.00	Картометрический	0.5	-
1686	407069.23	2205199.52	Картометрический	0.5	-
1687	407064.21	2205199.31	Картометрический	0.5	-
1688	407066.93	2205161.60	Картометрический	0.5	-
1689	407075.84	2205060.56	Картометрический	0.5	-
1690	407075.90	2205059.58	Картометрический	0.5	-
1691	407084.87	2204958.09	Картометрический	0.5	-
1692	407093.07	2204883.18	Картометрический	0.5	-

1	2	3	4	5	6
1693	407109.55	2204680.82	Картометрический	0.5	-
1694	407117.08	2204558.94	Картометрический	0.5	-
1695	407117.95	2204545.24	Картометрический	0.5	-
1696	407119.65	2204532.17	Картометрический	0.5	-
1697	407120.22	2204518.57	Картометрический	0.5	-
1698	407123.44	2204489.17	Картометрический	0.5	-
1675	407128.30	2204490.75	Картометрический	0.5	-
Часть № 41					
1699	407067.50	2205223.37	Картометрический	0.5	-
1700	407065.81	2205248.25	Картометрический	0.5	-
1701	407061.28	2205355.97	Картометрический	0.5	-
1702	407056.05	2205429.70	Картометрический	0.5	-
1703	407055.02	2205444.18	Картометрический	0.5	-
1704	407053.57	2205464.31	Картометрический	0.5	-
1705	407051.61	2205492.29	Картометрический	0.5	-
1706	407044.56	2205536.70	Картометрический	0.5	-
1707	407044.32	2205538.22	Картометрический	0.5	-
1708	407043.93	2205545.47	Картометрический	0.5	-
1709	407030.08	2205544.51	Картометрический	0.5	-
1710	407030.44	2205538.55	Картометрический	0.5	-
1711	407039.05	2205539.08	Картометрический	0.5	-
1712	407046.64	2205491.72	Картометрический	0.5	-
1713	407047.82	2205475.22	Картометрический	0.5	-
1714	407014.15	2205450.96	Картометрический	0.5	-
1715	406987.33	2205436.91	Картометрический	0.5	-
1716	406935.74	2205409.89	Картометрический	0.5	-
1717	406842.16	2205354.73	Аналитический	2.5	-
1718	406762.97	2205306.07	Картометрический	0.5	-
1719	406687.06	2205259.42	Картометрический	0.5	-
1720	406696.05	2205268.74	Аналитический	2.5	-
1721	406720.80	2205286.49	Аналитический	2.5	-
1722	406728.55	2205295.99	Аналитический	2.5	-
1723	406729.05	2205308.24	Аналитический	2.5	-
1724	406728.20	2205309.88	Аналитический	2.5	-
1725	406733.95	2205316.54	Аналитический	2.5	-
1726	406740.57	2205324.41	Аналитический	2.5	-
1727	406741.69	2205325.82	Аналитический	2.5	-
1728	406746.98	2205332.45	Аналитический	2.5	-
1729	406753.26	2205340.54	Аналитический	2.5	-
1730	406761.89	2205351.85	Аналитический	2.5	-
1731	406771.86	2205360.64	Аналитический	2.5	-
1732	406778.26	2205366.31	Аналитический	2.5	-
1733	406783.20	2205374.18	Аналитический	2.5	-
1734	406785.67	2205382.88	Аналитический	2.5	-
1735	406786.40	2205388.21	Аналитический	2.5	-
1736	406787.49	2205396.24	Картометрический	0.5	-
1737	406789.63	2205404.89	Аналитический	2.5	-
1738	406802.45	2205429.83	Картометрический	0.5	-
1739	406814.93	2205442.29	Картометрический	0.5	-
1740	406809.65	2205519.16	Аналитический	2.5	-

1	2	3	4	5	6
1741	406808.44	2205516.06	Аналитический	2.5	-
1742	406804.75	2205507.00	Аналитический	2.5	-
1743	406800.94	2205498.00	Аналитический	2.5	-
1744	406796.92	2205489.10	Аналитический	2.5	-
1745	406792.81	2205480.28	Аналитический	2.5	-
1746	406788.23	2205471.70	Аналитический	2.5	-
1747	406783.47	2205463.06	Аналитический	2.5	-
1748	406779.08	2205454.22	Аналитический	2.5	-
1749	406774.62	2205445.54	Картометрический	0.5	-
1750	406769.90	2205437.01	Аналитический	2.5	-
1751	406765.07	2205428.54	Аналитический	2.5	-
1752	406759.93	2205420.26	Аналитический	2.5	-
1753	406745.29	2205412.08	Картометрический	0.5	-
1754	406726.05	2205400.82	Картометрический	0.5	-
1755	406674.56	2205370.68	Картометрический	0.5	-
1756	406640.34	2205350.66	Картометрический	0.5	-
1757	406696.52	2205406.28	Картометрический	0.5	-
1758	406752.61	2205537.71	Картометрический	0.5	-
1759	406767.17	2205531.20	Картометрический	0.5	-
1760	406769.48	2205529.53	Картометрический	0.5	-
1761	406749.55	2205482.71	Картометрический	0.5	-
1762	406769.85	2205474.19	Картометрический	0.5	-
1763	406800.89	2205547.40	Картометрический	0.5	-
1764	406780.69	2205555.96	Картометрический	0.5	-
1765	406772.99	2205537.82	Картометрический	0.5	-
1766	406770.41	2205538.51	Картометрический	0.5	-
1767	406755.76	2205545.07	Картометрический	0.5	-
1768	406797.91	2205643.82	Картометрический	0.5	-
1769	406840.09	2205634.84	Картометрический	0.5	-
1770	406851.03	2205683.63	Картометрический	0.5	-
1771	406850.53	2205683.74	Картометрический	0.5	-
1772	406788.20	2205697.01	Картометрический	0.5	-
1773	406781.91	2205697.54	Картометрический	0.5	-
1774	406775.67	2205696.47	Картометрический	0.5	-
1775	406769.94	2205693.88	Картометрический	0.5	-
1776	406765.01	2205689.93	Картометрический	0.5	-
1777	406761.24	2205684.87	Картометрический	0.5	-
1778	406760.00	2205682.38	Картометрический	0.5	-
1779	406654.38	2205434.92	Картометрический	0.5	-
1780	406496.68	2205278.76	Картометрический	0.5	-
1781	406491.54	2205275.74	Картометрический	0.5	-
1782	406496.85	2205266.68	Картометрический	0.5	-
1783	406484.77	2205259.61	Картометрический	0.5	-
1784	406498.92	2205235.45	Картометрический	0.5	-
1785	406511.02	2205242.49	Картометрический	0.5	-
1786	406516.81	2205232.60	Картометрический	0.5	-
1787	406524.72	2205237.25	Картометрический	0.5	-
1788	406529.64	2205241.04	Картометрический	0.5	-
1789	406538.21	2205249.53	Картометрический	0.5	-
1790	406677.25	2205335.04	Картометрический	0.5	-

1	2	3	4	5	6
1791	406698.34	2205348.02	Картометрический	0.5	-
1792	406703.84	2205351.40	Картометрический	0.5	-
1793	406716.37	2205359.10	Картометрический	0.5	-
1794	406714.59	2205356.30	Аналитический	2.5	-
1795	406709.50	2205348.53	Картометрический	0.5	-
1796	406704.30	2205340.89	Аналитический	2.5	-
1797	406698.13	2205332.07	Аналитический	2.5	-
1798	406692.27	2205324.27	Аналитический	2.5	-
1799	406686.30	2205316.51	Аналитический	2.5	-
1800	406680.21	2205308.85	Аналитический	2.5	-
1801	406679.53	2205308.03	Аналитический	2.5	-
1802	406674.04	2205301.29	Аналитический	2.5	-
1803	406667.62	2205293.94	Аналитический	2.5	-
1804	406661.09	2205286.65	Аналитический	2.5	-
1805	406654.41	2205279.50	Аналитический	2.5	-
1806	406647.64	2205272.41	Аналитический	2.5	-
1807	406640.81	2205265.38	Аналитический	2.5	-
1808	406633.87	2205258.42	Картометрический	0.5	-
1809	406626.96	2205251.45	Аналитический	2.5	-
1810	406619.97	2205244.59	Аналитический	2.5	-
1811	406612.83	2205237.88	Аналитический	2.5	-
1812	406605.61	2205231.26	Аналитический	2.5	-
1813	406598.26	2205224.78	Аналитический	2.5	-
1814	406590.82	2205218.40	Аналитический	2.5	-
1815	406587.48	2205215.64	Аналитический	2.5	-
1816	406512.11	2205164.00	Картометрический	0.5	-
1817	406453.62	2205124.19	Аналитический	2.5	-
1818	406444.30	2205118.38	Аналитический	2.5	-
1819	406435.90	2205113.20	Аналитический	2.5	-
1820	406443.18	2205098.06	Аналитический	2.5	-
1821	406452.51	2205082.75	Картометрический	0.5	-
1822	406534.80	2205130.74	Аналитический	0.3	-
1823	406601.55	2205169.49	Аналитический	0.3	-
1824	406719.80	2205239.99	Аналитический	0.3	-
1825	406780.80	2205276.24	Аналитический	0.3	-
1826	406926.80	2205365.98	Аналитический	0.3	-
1827	406927.80	2205366.73	Аналитический	0.3	-
1828	406989.62	2205404.63	Аналитический	0.3	-
1829	407019.55	2205422.98	Аналитический	0.5	-
1830	407050.21	2205441.30	Картометрический	0.5	-
1831	407051.24	2205426.86	Картометрический	0.5	-
1832	407056.29	2205355.69	Картометрический	0.5	-
1833	407060.82	2205247.98	Картометрический	0.5	-
1834	407061.98	2205227.34	Картометрический	0.5	-
1699	407067.50	2205223.37	Картометрический	0.5	-
Часть № 42					
1835	407038.24	2205615.11	Картометрический	0.5	-
1836	407034.17	2205664.94	Картометрический	0.5	-
1837	406962.06	2205659.98	Картометрический	0.5	-
1838	406898.49	2205673.52	Картометрический	0.5	-

1	2	3	4	5	6
1839	406888.08	2205624.61	Картометрический	0.5	-
1840	406888.19	2205624.59	Картометрический	0.5	-
1841	406955.07	2205610.34	Картометрический	0.5	-
1842	406961.36	2205609.82	Картометрический	0.5	-
1843	406962.00	2205609.85	Картометрический	0.5	-
1844	407028.40	2205614.43	Картометрический	0.5	-
1835	407038.24	2205615.11	Картометрический	0.5	-
Часть № 43					
1845	407139.57	2205230.28	Картометрический	0.5	-
1846	407127.11	2205392.69	Картометрический	0.5	-
1847	407123.12	2205419.06	Картометрический	0.5	-
1848	407122.33	2205424.25	Картометрический	0.5	-
1849	407122.19	2205429.44	Картометрический	0.5	-
1850	407121.83	2205442.50	Картометрический	0.5	-
1851	407135.33	2205444.17	Картометрический	0.5	-
1852	407135.30	2205448.71	Картометрический	0.5	-
1853	407121.64	2205449.65	Картометрический	0.5	-
1854	407120.76	2205483.34	Картометрический	0.5	-
1855	407181.08	2205519.04	Картометрический	0.5	-
1856	407182.08	2205519.04	Аналитический	2.5	-
1857	407199.55	2205529.23	Аналитический	2.5	-
1858	407227.05	2205545.48	Аналитический	2.5	-
1859	407311.53	2205595.73	Картометрический	0.5	-
1860	407427.06	2205663.48	Аналитический	2.5	-
1861	407495.06	2205704.23	Аналитический	2.5	-
1862	407608.06	2205770.22	Аналитический	2.5	-
1863	407815.06	2205893.47	Картометрический	0.5	-
1864	407917.23	2205954.35	Аналитический	2.5	-
1865	407930.07	2205962.00	Картометрический	0.5	-
1866	407938.84	2205960.12	Картометрический	0.5	-
1867	407953.33	2205932.38	Картометрический	0.5	-
1868	407929.82	2205916.18	Картометрический	0.5	-
1869	407935.50	2205907.95	Картометрический	0.5	-
1870	407950.30	2205918.17	Картометрический	0.5	-
1871	407962.86	2205899.99	Картометрический	0.5	-
1872	408023.30	2205942.88	Картометрический	0.5	-
1873	408004.55	2205968.81	Картометрический	0.5	-
1874	407963.02	2205939.07	Картометрический	0.5	-
1875	407945.79	2205964.01	Картометрический	0.5	-
1876	407947.90	2205972.62	Картометрический	0.5	-
1877	408008.06	2206008.47	Аналитический	2.5	-
1878	408034.06	2206023.47	Аналитический	0.3	-
1879	408039.56	2206026.47	Аналитический	0.3	-
1880	408099.81	2206061.47	Аналитический	0.3	-
1881	408100.79	2206061.97	Картометрический	0.5	-
1882	408109.06	2206066.72	Картометрический	0.5	-
1883	408215.81	2206130.22	Картометрический	0.5	-
1884	408222.56	2206134.22	Аналитический	0.3	-
1885	408274.06	2206164.71	Аналитический	0.3	-
1886	408295.25	2206177.03	Аналитический	0.3	-

1	2	3	4	5	6
1887	408327.50	2206196.03	Аналитический	0.3	-
1888	408333.00	2206199.28	Аналитический	0.3	-
1889	408414.00	2206248.28	Аналитический	0.3	-
1890	408481.25	2206289.03	Аналитический	0.3	-
1891	408508.88	2206300.41	Картометрический	0.5	-
1892	408646.39	2206382.66	Картометрический	0.5	-
1893	408782.14	2206462.95	Картометрический	0.5	-
1894	408908.41	2206536.85	Картометрический	0.5	-
1895	408920.97	2206523.49	Картометрический	0.5	-
1896	408931.92	2206529.29	Картометрический	0.5	-
1897	408935.25	2206531.06	Картометрический	0.5	-
1898	408939.81	2206551.16	Картометрический	0.5	-
1899	408949.34	2206553.92	Картометрический	0.5	-
1900	408958.69	2206558.70	Картометрический	0.5	-
1901	409013.94	2206586.95	Картометрический	0.5	-
1902	409040.57	2206603.25	Картометрический	0.5	-
1903	409044.82	2206605.85	Картометрический	0.5	-
1904	409050.09	2206609.80	Картометрический	0.5	-
1905	409098.08	2206643.57	Картометрический	0.5	-
1906	409095.20	2206647.66	Аналитический	2.5	-
1907	409094.09	2206649.61	Аналитический	2.5	-
1908	409085.19	2206665.17	Аналитический	2.5	-
1909	409081.44	2206671.75	Аналитический	2.5	-
1910	409079.30	2206676.27	Картометрический	0.5	-
1911	409070.64	2206672.16	Картометрический	0.5	-
1912	409052.17	2206663.88	Картометрический	0.5	-
1913	409049.58	2206662.54	Картометрический	0.5	-
1914	409041.89	2206658.61	Картометрический	0.5	-
1915	409034.15	2206654.67	Картометрический	0.5	-
1916	409025.30	2206650.02	Картометрический	0.5	-
1917	409016.47	2206645.42	Картометрический	0.5	-
1918	409007.72	2206640.78	Картометрический	0.5	-
1919	408998.94	2206636.21	Картометрический	0.5	-
1920	408990.23	2206631.61	Картометрический	0.5	-
1921	408981.33	2206627.03	Картометрический	0.5	-
1922	408972.69	2206622.01	Картометрический	0.5	-
1923	408964.49	2206617.36	Картометрический	0.5	-
1924	408955.95	2206613.50	Картометрический	0.5	-
1925	408947.02	2206609.62	Картометрический	0.5	-
1926	408944.61	2206608.55	Картометрический	0.5	-
1927	408936.96	2206605.24	Картометрический	0.5	-
1928	408929.45	2206602.12	Картометрический	0.5	-
1929	408920.51	2206599.02	Картометрический	0.5	-
1930	408912.07	2206596.22	Картометрический	0.5	-
1931	408905.10	2206598.50	Картометрический	0.5	-
1932	408895.94	2206592.82	Аналитический	2.5	-
1933	408888.23	2206588.28	Картометрический	0.5	-
1934	408883.75	2206586.84	Картометрический	0.5	-
1935	408874.49	2206584.04	Картометрический	0.5	-
1936	408868.17	2206582.10	Картометрический	0.5	-



1	2	3	4	5	6
1937	408865.25	2206581.20	Картометрический	0.5	-
1938	408856.16	2206578.59	Картометрический	0.5	-
1939	408837.31	2206574.87	Картометрический	0.5	-
1940	408827.85	2206572.57	Картометрический	0.5	-
1941	408818.42	2206570.43	Картометрический	0.5	-
1942	408809.00	2206568.27	Картометрический	0.5	-
1943	408799.46	2206566.25	Картометрический	0.5	-
1944	408780.86	2206561.55	Картометрический	0.5	-
1945	408771.61	2206560.40	Картометрический	0.5	-
1946	408762.03	2206559.35	Картометрический	0.5	-
1947	408748.87	2206558.20	Картометрический	0.5	-
1948	408777.90	2206633.27	Картометрический	0.5	-
1949	408879.41	2206634.15	Картометрический	0.5	-
1950	408890.67	2206634.97	Картометрический	0.5	-
1951	408896.86	2206636.20	Картометрический	0.5	-
1952	408901.31	2206638.23	Картометрический	0.5	-
1953	408910.95	2206643.76	Картометрический	0.5	-
1954	408907.13	2206650.27	Картометрический	0.5	-
1955	408919.26	2206657.33	Картометрический	0.5	-
1956	408903.18	2206684.63	Картометрический	0.5	-
1957	408891.11	2206677.53	Картометрический	0.5	-
1958	408885.62	2206686.88	Картометрический	0.5	-
1959	408881.09	2206684.40	Картометрический	0.5	-
1960	408591.04	2206663.27	Картометрический	0.5	-
1961	408584.85	2206662.02	Картометрический	0.5	-
1962	408579.18	2206659.26	Картометрический	0.5	-
1963	408574.37	2206655.17	Картометрический	0.5	-
1964	408570.74	2206650.00	Картометрический	0.5	-
1965	408568.53	2206644.09	Картометрический	0.5	-
1966	408568.49	2206643.93	Картометрический	0.5	-
1967	408554.58	2206583.38	Картометрический	0.5	-
1968	408554.00	2206583.57	Картометрический	0.5	-
1969	408537.32	2206589.16	Картометрический	0.5	-
1970	408376.62	2206650.91	Картометрический	0.5	-
1971	408275.21	2206686.00	Картометрический	0.5	-
1972	408256.86	2206693.70	Картометрический	0.5	-
1973	408238.33	2206701.40	Картометрический	0.5	-
1974	408219.74	2206708.86	Картометрический	0.5	-
1975	408204.38	2206715.13	Картометрический	0.5	-
1976	408164.24	2206731.50	Картометрический	0.5	-
1977	408145.75	2206739.28	Картометрический	0.5	-
1978	408130.46	2206745.31	Картометрический	0.5	-
1979	408127.78	2206743.30	Картометрический	0.5	-
1980	408127.68	2206743.31	Картометрический	0.5	-
1981	408119.36	2206744.09	Картометрический	0.5	-
1982	408114.42	2206750.26	Картометрический	0.5	-
1983	408113.49	2206750.65	Картометрический	0.5	-
1984	407938.53	2206823.50	Картометрический	0.5	-
1985	407716.50	2206904.86	Картометрический	0.5	-
1986	407629.04	2206946.06	Картометрический	0.5	-

1	2	3	4	5	6
1987	407609.96	2206955.05	Картометрический	0.5	-
1988	407508.37	2206997.93	Картометрический	0.5	-
1989	407493.66	2207003.61	Картометрический	0.5	-
1990	407486.42	2207006.41	Картометрический	0.5	-
1991	407464.56	2207034.72	Аналитический	2.5	-
1992	407430.31	2207089.22	Аналитический	2.5	-
1993	407340.56	2207108.33	Картометрический	0.5	-
1994	407251.77	2207136.46	Картометрический	0.5	-
1995	407239.02	2207109.01	Картометрический	0.5	-
1996	407212.24	2207120.11	Картометрический	0.5	-
1997	407215.34	2207191.49	Картометрический	0.5	-
1998	407162.10	2207207.05	Картометрический	0.5	-
1999	407133.65	2207215.36	Картометрический	0.5	-
2000	407061.84	2207264.06	Картометрический	0.5	-
2001	407061.42	2207264.34	Картометрический	0.5	-
2002	407037.23	2207280.75	Картометрический	0.5	-
2003	406997.02	2207248.30	Картометрический	0.5	-
2004	406990.43	2207257.37	Картометрический	0.5	-
2005	406987.33	2207255.25	Картометрический	0.5	-
2006	406964.21	2207283.91	Картометрический	0.5	-
2007	406986.89	2207374.30	Картометрический	0.5	-
2008	406971.74	2207427.34	Картометрический	0.5	-
2009	406915.79	2207456.25	Картометрический	0.5	-
2010	406846.91	2207467.19	Картометрический	0.5	-
2011	406821.28	2207471.26	Картометрический	0.5	-
2012	406801.44	2207496.37	Картометрический	0.5	-
2013	406791.11	2207541.15	Картометрический	0.5	-
2014	406727.26	2207590.36	Картометрический	0.5	-
2015	406612.55	2207615.77	Аналитический	2.5	-
2016	406581.34	2207702.83	Картометрический	0.5	-
2017	406533.45	2207807.46	Картометрический	0.5	-
2018	406497.04	2207814.13	Картометрический	0.5	-
2019	406496.24	2207815.46	Картометрический	0.5	-
2020	406510.51	2207823.38	Картометрический	0.5	-
2021	406542.10	2207819.47	Картометрический	0.5	-
2022	406540.86	2207812.28	Картометрический	0.5	-
2023	406546.76	2207811.20	Картометрический	0.5	-
2024	406548.02	2207818.45	Картометрический	0.5	-
2025	406586.99	2207811.33	Картометрический	0.5	-
2026	406588.65	2207820.39	Картометрический	0.5	-
2027	406598.52	2207818.70	Картометрический	0.5	-
2028	406611.21	2207816.52	Картометрический	0.5	-
2029	406612.23	2207822.44	Картометрический	0.5	-
2030	406598.09	2207824.85	Картометрический	0.5	-
2031	406543.49	2207834.16	Картометрический	0.5	-
2032	406544.77	2207841.65	Картометрический	0.5	-
2033	406538.86	2207842.67	Картометрический	0.5	-
2034	406537.56	2207835.17	Картометрический	0.5	-
2035	406478.68	2207845.21	Картометрический	0.5	-
2036	406460.55	2207875.73	Картометрический	0.5	-

1	2	3	4	5	6
2037	406442.78	2207903.05	Картометрический	0.5	-
2038	406432.12	2207919.40	Картометрический	0.5	-
2039	406418.43	2207940.48	Картометрический	0.5	-
2040	406437.06	2207935.95	Картометрический	0.5	-
2041	406468.54	2207928.29	Картометрический	0.5	-
2042	406476.05	2207926.72	Картометрический	0.5	-
2043	406592.73	2207902.38	Картометрический	0.5	-
2044	406612.95	2207898.16	Картометрический	0.5	-
2045	406781.84	2207863.21	Картометрический	0.5	-
2046	406788.17	2207861.88	Картометрический	0.5	-
2047	406906.50	2207837.00	Картометрический	0.5	-
2048	406918.39	2207820.42	Картометрический	0.5	-
2049	406933.79	2207822.44	Картометрический	0.5	-
2050	406940.56	2207828.18	Картометрический	0.5	-
2051	406947.84	2207827.18	Картометрический	0.5	-
2052	406952.95	2207826.48	Картометрический	0.5	-
2053	406985.50	2207822.02	Картометрический	0.5	-
2054	407004.83	2207817.76	Картометрический	0.5	-
2055	407023.98	2207813.53	Картометрический	0.5	-
2056	407142.70	2207787.35	Картометрический	0.5	-
2057	407207.04	2207771.51	Картометрический	0.5	-
2058	407299.31	2207754.08	Картометрический	0.5	-
2059	407408.13	2207730.57	Картометрический	0.5	-
2060	407448.90	2207721.92	Картометрический	0.5	-
2061	407575.59	2207695.03	Картометрический	0.5	-
2062	407704.55	2207668.22	Картометрический	0.5	-
2063	407709.15	2207667.18	Картометрический	0.5	-
2064	407851.33	2207634.98	Картометрический	0.5	-
2065	407896.81	2207625.94	Картометрический	0.5	-
2066	407936.49	2207623.18	Картометрический	0.5	-
2067	407994.25	2207620.89	Картометрический	0.5	-
2068	408061.04	2207630.13	Картометрический	0.5	-
2069	408093.58	2207636.60	Картометрический	0.5	-
2070	408117.26	2207645.05	Картометрический	0.5	-
2071	408143.51	2207654.05	Картометрический	0.5	-
2072	408232.01	2207684.80	Картометрический	0.5	-
2073	408318.01	2207718.30	Картометрический	0.5	-
2074	408407.40	2207751.49	Картометрический	0.5	-
2075	408537.20	2207799.73	Картометрический	0.5	-
2076	408615.60	2207831.18	Картометрический	0.5	-
2077	408615.02	2207832.29	Аналитический	0.3	-
2078	408618.77	2207833.54	Аналитический	0.3	-
2079	408619.37	2207832.42	Картометрический	0.5	-
2080	408835.07	2207901.27	Картометрический	0.5	-
2081	408895.33	2207917.37	Картометрический	0.5	-
2082	408902.80	2207913.35	Картометрический	0.5	-
2083	408913.28	2207916.22	Картометрический	0.5	-
2084	408918.03	2207922.13	Картометрический	0.5	-
2085	409038.02	2207956.04	Аналитический	0.3	-
2086	409141.52	2207982.53	Аналитический	0.3	-

1	2	3	4	5	6
2087	409225.52	2208004.78	Аналитический	0.3	-
2088	409305.50	2208024.03	Картометрический	0.5	-
2089	409379.00	2208043.03	Картометрический	0.5	-
2090	409433.50	2208056.28	Картометрический	0.5	-
2091	409478.02	2208061.78	Аналитический	0.3	-
2092	409545.77	2208070.03	Аналитический	0.3	-
2093	409570.50	2208071.27	Картометрический	0.5	-
2094	409640.52	2208074.52	Аналитический	0.3	-
2095	409754.02	2208079.52	Аналитический	0.3	-
2096	409864.52	2208085.27	Аналитический	0.3	-
2097	410006.77	2208091.02	Аналитический	0.3	-
2098	410119.02	2208094.76	Аналитический	0.3	-
2099	410210.52	2208097.26	Аналитический	0.3	-
2100	410239.77	2208098.76	Аналитический	0.3	-
2101	410337.02	2208103.76	Аналитический	0.3	-
2102	410450.02	2208108.76	Аналитический	0.3	-
2103	410584.27	2208117.75	Аналитический	0.3	-
2104	410590.42	2208118.08	Аналитический	0.3	-
2105	410645.02	2208121.00	Аналитический	0.3	-
2106	410767.02	2208127.25	Аналитический	0.3	-
2107	410892.77	2208132.50	Аналитический	0.3	-
2108	410892.64	2208154.48	Картометрический	0.5	-
2109	410892.59	2208162.19	Картометрический	0.5	-
2110	410820.94	2208156.20	Картометрический	0.5	-
2111	410730.73	2208149.30	Картометрический	0.5	-
2112	410644.02	2208143.00	Картометрический	0.5	-
2113	410582.77	2208139.75	Картометрический	0.5	-
2114	410512.00	2208134.99	Аналитический	0.3	-
2115	410511.40	2208136.22	Картометрический	0.5	-
2116	410449.96	2208134.65	Картометрический	0.5	-
2117	410341.30	2208129.69	Картометрический	0.5	-
2118	410239.02	2208124.74	Картометрический	0.5	-
2119	410208.72	2208123.47	Картометрический	0.5	-
2120	410117.74	2208118.64	Картометрический	0.5	-
2121	410027.23	2208115.41	Картометрический	0.5	-
2122	410005.77	2208113.02	Аналитический	0.3	-
2123	409863.52	2208107.27	Аналитический	0.3	-
2124	409753.02	2208101.52	Аналитический	0.3	-
2125	409639.52	2208096.52	Аналитический	0.3	-
2126	409569.52	2208093.27	Аналитический	0.3	-
2127	409543.77	2208092.03	Аналитический	0.3	-
2128	409475.52	2208083.78	Аналитический	0.3	-
2129	409429.52	2208077.78	Аналитический	0.3	-
2130	409373.52	2208064.53	Аналитический	0.3	-
2131	409300.02	2208045.53	Аналитический	0.3	-
2132	409220.02	2208026.28	Аналитический	0.3	-
2133	409136.02	2208004.03	Аналитический	0.3	-
2134	409032.52	2207977.54	Аналитический	0.3	-
2135	408954.77	2207959.04	Аналитический	0.3	-
2136	408895.77	2207945.04	Аналитический	0.3	-

1	2	3	4	5	6
2137	408891.77	2207944.04	Аналитический	0.3	-
2138	408880.50	2207941.29	Картометрический	0.5	-
2139	408826.52	2207927.79	Аналитический	0.3	-
2140	408753.02	2207903.04	Аналитический	0.3	-
2141	408685.77	2207880.04	Аналитический	0.3	-
2142	408608.27	2207853.29	Аналитический	0.3	-
2143	408605.52	2207852.29	Аналитический	0.3	-
2144	408520.52	2207822.79	Аналитический	0.3	-
2145	408470.77	2207803.54	Аналитический	0.3	-
2146	408397.77	2207773.80	Аналитический	0.3	-
2147	408317.95	2207742.02	Аналитический	0.3	-
2148	408315.51	2207741.05	Аналитический	0.3	-
2149	408310.01	2207738.80	Аналитический	0.3	-
2150	408224.51	2207705.30	Аналитический	0.3	-
2151	408136.51	2207675.05	Аналитический	0.3	-
2152	408110.76	2207666.05	Аналитический	0.3	-
2153	408088.26	2207660.05	Аналитический	0.3	-
2154	408062.26	2207656.30	Аналитический	0.3	-
2155	408017.51	2207650.05	Аналитический	0.3	-
2156	407993.76	2207648.05	Аналитический	0.3	-
2157	407925.76	2207650.05	Аналитический	0.3	-
2158	407855.51	2207661.81	Аналитический	0.3	-
2159	407781.51	2207677.81	Аналитический	0.3	-
2160	407720.26	2207690.56	Аналитический	0.3	-
2161	407696.26	2207696.31	Аналитический	0.3	-
2162	407696.30	2207696.21	Картометрический	0.5	-
2163	407658.31	2207704.96	Аналитический	0.3	-
2164	407655.56	2207705.71	Аналитический	0.3	-
2165	407654.31	2207705.96	Аналитический	0.3	-
2166	407579.31	2207722.46	Аналитический	0.5	-
2167	407507.06	2207739.46	Аналитический	0.5	-
2168	407428.56	2207756.72	Аналитический	0.5	-
2169	407334.06	2207777.47	Аналитический	0.5	-
2170	407211.56	2207804.22	Аналитический	0.5	-
2171	407141.56	2207818.22	Аналитический	0.5	-
2172	407017.06	2207844.97	Аналитический	2.5	-
2173	406997.81	2207848.73	Аналитический	0.3	-
2174	406939.06	2207860.22	Аналитический	7.5	-
2175	406829.81	2207883.72	Аналитический	7.5	-
2176	406778.94	2207893.66	Картометрический	0.5	-
2177	406742.81	2207900.73	Аналитический	2.5	-
2178	406663.31	2207918.23	Аналитический	2.5	-
2179	406631.06	2207925.48	Аналитический	2.5	-
2180	406560.79	2207940.73	Картометрический	0.5	-
2181	406468.81	2207961.98	Аналитический	0.5	-
2182	406463.81	2207963.23	Аналитический	0.5	-
2183	406459.31	2207964.23	Аналитический	2.5	-
2184	406448.56	2207966.73	Аналитический	2.5	-
2185	406446.56	2207967.23	Аналитический	2.5	-
2186	406392.60	2207979.26	Картометрический	0.5	-

1	2	3	4	5	6
2187	406353.22	2208038.79	Картометрический	0.5	-
2188	406350.73	2208042.25	Картометрический	0.5	-
2189	406357.10	2208049.51	Картометрический	0.5	-
2190	406325.88	2208076.89	Картометрический	0.5	-
2191	406281.82	2208138.29	Картометрический	0.5	-
2192	406294.33	2208183.81	Картометрический	0.5	-
2193	406193.34	2208316.69	Картометрический	0.5	-
2194	406091.99	2208450.04	Картометрический	0.5	-
2195	406082.83	2208477.45	Картометрический	0.5	-
2196	406076.66	2208485.57	Картометрический	0.5	-
2197	406083.55	2208512.11	Картометрический	0.5	-
2198	406028.40	2208589.56	Картометрический	0.5	-
2199	406025.90	2208614.69	Картометрический	0.5	-
2200	406011.88	2208632.77	Картометрический	0.5	-
2201	406000.52	2208647.42	Картометрический	0.5	-
2202	405996.91	2208652.07	Картометрический	0.5	-
2203	405954.94	2208706.18	Картометрический	0.5	-
2204	405911.55	2208702.62	Картометрический	0.5	-
2205	405865.25	2208781.49	Картометрический	0.5	-
2206	405843.05	2208799.25	Картометрический	0.5	-
2207	405723.74	2208961.09	Картометрический	0.5	-
2208	405642.76	2209057.39	Картометрический	0.5	-
2209	405630.78	2209071.64	Картометрический	0.5	-
2210	405650.14	2209088.61	Картометрический	0.5	-
2211	405649.71	2209089.17	Аналитический	2.5	-
2212	405648.82	2209090.35	Аналитический	2.5	-
2213	405628.43	2209118.94	Картометрический	0.5	-
2214	405606.24	2209150.02	Картометрический	0.5	-
2215	405508.17	2209280.83	Картометрический	0.5	-
2216	405463.54	2209313.48	Картометрический	0.5	-
2217	405453.47	2209347.94	Аналитический	2.5	-
2218	405452.78	2209348.84	Аналитический	2.5	-
2219	405448.15	2209354.91	Картометрический	0.5	-
2220	405435.36	2209368.20	Картометрический	0.5	-
2221	405367.41	2209358.71	Картометрический	0.5	-
2222	405331.50	2209404.28	Картометрический	0.5	-
2223	405294.15	2209448.45	Картометрический	0.5	-
2224	405324.37	2209507.93	Картометрический	0.5	-
2225	405296.30	2209537.89	Картометрический	0.5	-
2226	405228.55	2209586.10	Картометрический	0.5	-
2227	405135.86	2209653.37	Картометрический	0.5	-
2228	405180.58	2209703.39	Картометрический	0.5	-
2229	404825.54	2209968.77	Аналитический	0.5	-
2230	404825.82	2209969.25	Аналитический	2.5	-
2231	404776.63	2209991.06	Картометрический	0.5	-
2232	404717.05	2209974.51	Картометрический	0.5	-
2233	404711.40	2209978.80	Картометрический	0.5	-
2234	404710.09	2209979.78	Картометрический	0.5	-
2235	404703.46	2209984.83	Картометрический	0.5	-
2236	404696.81	2209989.92	Картометрический	0.5	-

1	2	3	4	5	6
2237	404690.04	2209994.93	Картометрический	0.5	-
2238	404683.27	2209999.85	Картометрический	0.5	-
2239	404676.52	2210004.74	Картометрический	0.5	-
2240	404669.82	2210009.66	Картометрический	0.5	-
2241	404663.06	2210014.57	Картометрический	0.5	-
2242	404655.79	2210019.85	Картометрический	0.5	-
2243	404648.48	2210025.16	Картометрический	0.5	-
2244	404641.09	2210030.37	Картометрический	0.5	-
2245	404641.00	2210030.43	Картометрический	0.5	-
2246	404648.11	2210044.54	Картометрический	0.5	-
2247	404659.53	2210058.17	Картометрический	0.5	-
2248	404652.82	2210065.50	Аналитический	0.5	-
2249	404657.07	2210069.50	Аналитический	0.5	-
2250	404660.32	2210075.75	Аналитический	0.5	-
2251	404663.57	2210089.75	Аналитический	0.5	-
2252	404663.57	2210089.83	Аналитический	0.5	-
2253	404198.68	2210437.32	Аналитический	0.5	-
2254	404162.15	2210387.18	Картометрический	0.5	-
2255	404167.69	2210383.17	Аналитический	0.5	-
2256	404175.17	2210377.41	Аналитический	0.5	-
2257	404182.54	2210371.60	Аналитический	0.5	-
2258	404189.96	2210365.84	Аналитический	0.5	-
2259	404197.28	2210359.91	Аналитический	0.5	-
2260	404204.55	2210353.97	Аналитический	0.5	-
2261	404211.79	2210348.03	Аналитический	0.5	-
2262	404218.17	2210342.96	Аналитический	0.5	-
2263	404229.40	2210344.03	Аналитический	0.5	-
2264	404236.89	2210337.91	Аналитический	0.5	-
2265	404243.05	2210332.16	Аналитический	0.5	-
2266	404249.80	2210326.32	Аналитический	0.5	-
2267	404256.76	2210320.65	Аналитический	0.5	-
2268	404263.70	2210314.81	Аналитический	0.5	-
2269	404318.61	2210284.83	Картометрический	0.5	-
2270	404311.83	2210268.86	Картометрический	0.5	-
2271	404403.82	2210199.99	Картометрический	0.5	-
2272	404417.57	2210188.80	Аналитический	0.5	-
2273	404420.37	2210178.67	Аналитический	0.5	-
2274	404426.29	2210174.47	Аналитический	0.5	-
2275	404433.00	2210169.56	Аналитический	0.5	-
2276	404439.69	2210164.66	Аналитический	0.5	-
2277	404446.43	2210159.82	Аналитический	0.5	-
2278	404453.12	2210154.90	Картометрический	0.5	-
2279	404457.51	2210151.67	Аналитический	0.5	-
2280	404457.68	2210151.88	Аналитический	0.5	-
2281	404460.25	2210149.98	Аналитический	0.5	-
2282	404466.96	2210145.07	Аналитический	0.5	-
2283	404473.70	2210140.18	Аналитический	0.5	-
2284	404480.46	2210135.28	Аналитический	0.5	-
2285	404487.20	2210130.34	Аналитический	0.5	-
2286	404493.84	2210125.34	Аналитический	0.5	-

1	2	3	4	5	6
2287	404500.59	2210120.53	Аналитический	0.5	-
2288	404507.40	2210115.73	Аналитический	0.5	-
2289	404514.21	2210110.92	Аналитический	0.5	-
2290	404521.02	2210106.09	Аналитический	0.5	-
2291	404527.81	2210101.26	Аналитический	0.5	-
2292	404534.60	2210096.43	Аналитический	0.5	-
2293	404541.37	2210091.64	Аналитический	0.5	-
2294	404548.27	2210087.05	Аналитический	0.5	-
2295	404555.28	2210082.45	Аналитический	0.5	-
2296	404561.55	2210078.09	Аналитический	0.5	-
2297	404567.88	2210073.89	Аналитический	0.5	-
2298	404574.25	2210069.70	Аналитический	0.5	-
2299	404580.64	2210065.54	Аналитический	0.5	-
2300	404587.07	2210061.40	Аналитический	0.5	-
2301	404593.49	2210057.21	Аналитический	0.5	-
2302	404595.08	2210056.13	Картометрический	0.5	-
2303	404595.38	2210055.94	Аналитический	0.5	-
2304	404599.86	2210052.94	Аналитический	2.5	-
2305	404606.16	2210048.60	Аналитический	2.5	-
2306	404614.41	2210042.91	Аналитический	2.5	-
2307	404618.03	2210040.41	Аналитический	2.5	-
2308	404623.55	2210051.34	Аналитический	2.5	-
2309	404641.40	2210042.33	Аналитический	2.5	-
2310	404634.59	2210028.82	Аналитический	2.5	-
2311	404638.21	2210026.28	Аналитический	2.5	-
2312	404645.57	2210021.09	Аналитический	2.5	-
2313	404652.85	2210015.80	Аналитический	2.5	-
2314	404660.12	2210010.52	Аналитический	2.5	-
2315	404666.87	2210005.62	Аналитический	2.5	-
2316	404673.59	2210000.70	Аналитический	2.5	-
2317	404680.33	2209995.80	Аналитический	2.5	-
2318	404687.08	2209990.90	Аналитический	2.5	-
2319	404693.81	2209985.92	Аналитический	2.5	-
2320	404700.45	2209980.85	Аналитический	2.5	-
2321	404707.07	2209975.80	Аналитический	2.5	-
2322	404708.38	2209974.81	Аналитический	2.5	-
2323	404713.88	2209970.64	Аналитический	2.5	-
2324	404720.24	2209965.01	Аналитический	2.5	-
2325	404726.45	2209959.36	Аналитический	2.5	-
2326	404732.65	2209953.74	Аналитический	2.5	-
2327	404738.79	2209948.14	Аналитический	2.5	-
2328	404744.76	2209943.16	Аналитический	2.5	-
2329	404750.79	2209938.13	Аналитический	2.5	-
2330	404753.55	2209935.81	Аналитический	0.5	-
2331	404786.79	2209909.56	Аналитический	0.5	-
2332	404789.72	2209909.17	Аналитический	2.5	-
2333	404790.59	2209908.13	Аналитический	0.5	-
2334	405004.03	2209746.50	Картометрический	0.5	-
2335	405053.44	2209706.07	Картометрический	0.5	-
2336	405091.90	2209669.71	Картометрический	0.5	-



1	2	3	4	5	6
2337	405154.99	2209602.80	Картометрический	0.5	-
2338	405245.89	2209497.55	Картометрический	0.5	-
2339	405327.63	2209401.12	Картометрический	0.5	-
2340	405387.39	2209325.25	Аналитический	0.5	-
2341	405395.42	2209317.26	Аналитический	0.5	-
2342	405396.12	2209316.39	Картометрический	0.5	-
2343	405412.21	2209296.49	Картометрический	0.5	-
2344	405421.58	2209274.81	Картометрический	0.5	-
2345	405423.92	2209271.80	Картометрический	0.5	-
2346	405472.15	2209209.73	Картометрический	0.5	-
2347	405494.64	2209178.62	Картометрический	0.5	-
2348	405496.19	2209176.48	Картометрический	0.5	-
2349	405501.50	2209169.13	Картометрический	0.5	-
2350	405530.24	2209128.24	Картометрический	0.5	-
2351	405542.48	2209111.93	Картометрический	0.5	-
2352	405545.76	2209107.57	Картометрический	0.5	-
2353	405579.01	2209063.27	Картометрический	0.5	-
2354	405643.83	2208985.80	Картометрический	0.5	-
2355	405865.84	2208693.85	Картометрический	0.5	-
2356	405952.65	2208700.98	Картометрический	0.5	-
2357	405996.24	2208644.77	Картометрический	0.5	-
2358	405999.85	2208640.12	Картометрический	0.5	-
2359	406012.26	2208624.12	Картометрический	0.5	-
2360	406021.07	2208612.76	Картометрический	0.5	-
2361	406023.56	2208587.74	Картометрический	0.5	-
2362	406078.12	2208511.11	Картометрический	0.5	-
2363	406058.89	2208437.04	Картометрический	0.5	-
2364	406141.67	2208324.61	Картометрический	0.5	-
2365	406157.12	2208303.63	Картометрический	0.5	-
2366	406243.38	2208183.31	Картометрический	0.5	-
2367	406349.11	2208035.94	Картометрический	0.5	-
2368	406386.06	2207980.72	Картометрический	0.5	-
2369	406394.34	2207968.35	Картометрический	0.5	-
2370	406403.51	2207954.26	Картометрический	0.5	-
2371	406430.27	2207913.11	Картометрический	0.5	-
2372	406435.39	2207905.24	Картометрический	0.5	-
2373	406456.30	2207873.09	Картометрический	0.5	-
2374	406491.13	2207814.46	Картометрический	0.5	-
2375	406533.81	2207737.91	Картометрический	0.5	-
2376	406600.96	2207604.46	Картометрический	0.5	-
2377	406614.47	2207588.03	Картометрический	0.5	-
2378	406636.60	2207561.09	Картометрический	0.5	-
2379	406712.95	2207517.24	Картометрический	0.5	-
2380	406724.46	2207510.76	Картометрический	0.5	-
2381	406788.38	2207457.57	Картометрический	0.5	-
2382	406851.64	2207398.69	Картометрический	0.5	-
2383	406905.88	2207348.22	Картометрический	0.5	-
2384	406986.34	2207248.52	Картометрический	0.5	-
2385	406989.24	2207250.50	Картометрический	0.5	-
2386	406996.77	2207240.14	Картометрический	0.5	-

1	2	3	4	5	6
2387	406993.94	2207237.85	Картометрический	0.5	-
2388	407029.51	2207194.30	Картометрический	0.5	-
2389	407051.59	2207180.01	Картометрический	0.5	-
2390	407067.71	2207173.43	Картометрический	0.5	-
2391	407068.10	2207173.25	Картометрический	0.5	-
2392	407090.21	2207164.21	Картометрический	0.5	-
2393	407199.49	2207119.48	Картометрический	0.5	-
2394	407301.20	2207077.83	Картометрический	0.5	-
2395	407401.96	2207033.68	Картометрический	0.5	-
2396	407492.31	2206998.77	Картометрический	0.5	-
2397	407501.81	2206986.47	Аналитический	2.5	-
2398	407516.06	2206970.22	Аналитический	2.5	-
2399	407461.48	2206937.70	Картометрический	0.5	-
2400	407309.48	2206993.25	Картометрический	0.5	-
2401	407253.76	2207004.17	Картометрический	0.5	-
2402	407221.22	2207019.04	Картометрический	0.5	-
2403	407184.14	2207016.97	Картометрический	0.5	-
2404	407147.22	2207011.58	Картометрический	0.5	-
2405	407112.37	2206999.32	Картометрический	0.5	-
2406	407080.95	2206986.73	Аналитический	0.5	-
2407	407047.41	2206963.63	Картометрический	0.5	-
2408	407008.67	2206934.79	Картометрический	0.5	-
2409	406981.89	2206902.18	Картометрический	0.5	-
2410	406959.66	2206863.67	Картометрический	0.5	-
2411	406946.39	2206803.12	Картометрический	0.5	-
2412	406940.82	2206767.37	Картометрический	0.5	-
2413	406936.60	2206720.67	Картометрический	0.5	-
2414	406938.59	2206689.95	Картометрический	0.5	-
2415	406968.57	2206575.97	Картометрический	0.5	-
2416	406987.62	2206497.26	Картометрический	0.5	-
2417	407028.30	2206307.72	Картометрический	0.5	-
2418	407059.07	2206111.29	Картометрический	0.5	-
2419	407071.83	2206013.81	Картометрический	0.5	-
2420	407086.85	2205860.04	Картометрический	0.5	-
2421	407097.32	2205813.82	Картометрический	0.5	-
2422	407107.60	2205673.79	Картометрический	0.5	-
2423	407113.49	2205564.12	Картометрический	0.5	-
2424	407115.23	2205500.65	Картометрический	0.5	-
2425	407115.78	2205480.41	Картометрический	0.5	-
2426	407116.89	2205439.60	Картометрический	0.5	-
2427	407117.15	2205430.69	Картометрический	0.5	-
2428	407117.34	2205423.81	Картометрический	0.5	-
2429	407122.14	2205392.12	Картометрический	0.5	-
2430	407134.56	2205230.22	Картометрический	0.5	-
1845	407139.57	2205230.28	Картометрический	0.5	-
2431	408542.35	2206530.09	Картометрический	0.5	-
2432	408530.63	2206479.08	Картометрический	0.5	-
2433	408530.00	2206478.71	Картометрический	0.5	-
2434	408535.84	2206468.74	Картометрический	0.5	-

1	2	3	4	5	6
2435	408523.76	2206461.65	Картометрический	0.5	-
2436	408530.40	2206450.49	Картометрический	0.5	-
2437	408511.62	2206440.14	Картометрический	0.5	-
2438	408536.59	2206398.02	Картометрический	0.5	-
2439	408544.80	2206384.17	Картометрический	0.5	-
2440	408557.11	2206363.40	Картометрический	0.5	-
2441	408536.01	2206350.66	Картометрический	0.5	-
2442	408336.19	2206230.01	Картометрический	0.5	-
2443	408267.59	2206189.21	Картометрический	0.5	-
2444	408250.99	2206179.33	Картометрический	0.5	-
2445	408214.98	2206157.91	Картометрический	0.5	-
2446	408184.34	2206139.95	Картометрический	0.5	-
2447	408109.94	2206096.35	Картометрический	0.5	-
2448	408106.25	2206094.19	Картометрический	0.5	-
2449	408089.43	2206084.33	Картометрический	0.5	-
2450	408081.68	2206079.63	Картометрический	0.5	-
2451	408081.05	2206079.24	Картометрический	0.5	-
2452	408014.47	2206038.84	Картометрический	0.5	-
2453	407993.79	2206026.59	Картометрический	0.5	-
2454	407719.97	2205864.32	Картометрический	0.5	-
2455	407193.64	2205553.28	Картометрический	0.5	-
2456	407180.22	2205545.68	Картометрический	0.5	-
2457	407119.95	2205511.50	Картометрический	0.5	-
2458	407118.49	2205564.32	Картометрический	0.5	-
2459	407116.79	2205595.95	Картометрический	0.5	-
2460	407164.35	2205623.80	Картометрический	0.5	-
2461	407179.95	2205624.88	Картометрический	0.5	-
2462	407186.14	2205626.11	Картометрический	0.5	-
2463	407190.84	2205628.23	Картометрический	0.5	-
2464	407195.89	2205631.19	Картометрический	0.5	-
2465	407190.53	2205640.37	Картометрический	0.5	-
2466	407199.98	2205649.96	Картометрический	0.5	-
2467	407147.13	2206026.48	Аналитический	2.5	-
2468	407142.69	2206088.89	Картометрический	0.5	-
2469	407111.56	2206174.88	Картометрический	0.5	-
2470	407051.03	2206194.98	Картометрический	0.5	-
2471	407033.22	2206308.63	Картометрический	0.5	-
2472	407025.03	2206345.50	Картометрический	0.5	-
2473	407078.99	2206357.57	Картометрический	0.5	-
2474	407029.15	2206582.14	Картометрический	0.5	-
2475	406975.13	2206570.10	Картометрический	0.5	-
2476	406973.42	2206577.19	Картометрический	0.5	-
2477	406943.55	2206690.75	Картометрический	0.5	-
2478	406941.61	2206720.61	Картометрический	0.5	-
2479	406945.79	2206766.76	Картометрический	0.5	-
2480	406951.31	2206802.20	Картометрический	0.5	-
2481	406964.38	2206861.84	Картометрический	0.5	-
2482	406986.01	2206899.32	Картометрический	0.5	-
2483	407000.41	2206916.86	Картометрический	0.5	-
2484	407088.28	2206875.89	Картометрический	0.5	-

1	2	3	4	5	6
2485	407146.86	2206911.18	Картометрический	0.5	-
2486	407191.10	2206950.00	Картометрический	0.5	-
2487	407237.36	2206950.28	Картометрический	0.5	-
2488	407273.66	2206966.81	Картометрический	0.5	-
2489	407280.19	2206993.90	Картометрический	0.5	-
2490	407308.13	2206988.42	Картометрический	0.5	-
2491	407455.95	2206934.40	Картометрический	0.5	-
2492	407478.14	2206926.29	Картометрический	0.5	-
2493	407580.90	2206889.54	Картометрический	0.5	-
2494	407586.95	2206887.71	Картометрический	0.5	-
2495	407697.14	2206854.35	Картометрический	0.5	-
2496	407788.84	2206818.27	Картометрический	0.5	-
2497	408107.19	2206695.74	Картометрический	0.5	-
2498	408130.82	2206687.40	Картометрический	0.5	-
2499	408129.19	2206693.30	Аналитический	2.5	-
2500	408129.32	2206693.38	Аналитический	2.5	-
2501	408146.69	2206687.10	Аналитический	2.5	-
2502	408149.26	2206680.68	Картометрический	0.5	-
2503	408163.14	2206675.11	Картометрический	0.5	-
2504	408227.73	2206643.47	Картометрический	0.5	-
2505	408386.11	2206584.78	Картометрический	0.5	-
2506	408494.40	2206546.06	Картометрический	0.5	-
2507	408529.52	2206533.49	Картометрический	0.5	-
2431	408542.35	2206530.09	Картометрический	0.5	-
2508	408602.79	2206569.88	Картометрический	0.5	-
2509	408605.53	2206581.84	Картометрический	0.5	-
2510	408693.88	2206587.52	Картометрический	0.5	-
2511	408691.73	2206620.47	Картометрический	0.5	-
2512	408808.50	2206628.98	Картометрический	0.5	-
2513	408685.76	2206556.84	Картометрический	0.5	-
2514	408656.90	2206559.28	Картометрический	0.5	-
2508	408602.79	2206569.88	Картометрический	0.5	-
2515	408550.91	2206443.02	Картометрический	0.5	-
2516	408555.28	2206435.57	Картометрический	0.5	-
2517	408565.19	2206441.39	Картометрический	0.5	-
2518	408570.21	2206445.24	Картометрический	0.5	-
2519	408574.09	2206450.23	Картометрический	0.5	-
2520	408576.59	2206456.02	Картометрический	0.5	-
2521	408576.94	2206457.37	Картометрический	0.5	-
2522	408577.15	2206458.29	Картометрический	0.5	-
2523	408665.20	2206509.54	Картометрический	0.5	-
2524	408701.20	2206507.70	Картометрический	0.5	-
2525	408719.41	2206508.92	Картометрический	0.5	-
2526	408728.62	2206509.53	Картометрический	0.5	-
2527	408735.79	2206510.11	Картометрический	0.5	-
2528	408746.09	2206511.12	Картометрический	0.5	-
2529	408756.38	2206512.14	Картометрический	0.5	-
2530	408759.68	2206512.52	Картометрический	0.5	-

1	2	3	4	5	6
2531	408769.96	2206513.57	Картометрический	0.5	-
2532	408798.31	2206515.01	Картометрический	0.5	-
2533	408818.57	2206517.75	Картометрический	0.5	-
2534	408806.94	2206511.93	Картометрический	0.5	-
2535	408577.89	2206375.77	Картометрический	0.5	-
2536	408565.52	2206396.65	Картометрический	0.5	-
2537	408560.38	2206405.34	Картометрический	0.5	-
2538	408546.16	2206397.03	Картометрический	0.5	-
2539	408543.23	2206401.97	Картометрический	0.5	-
2540	408527.08	2206429.15	Картометрический	0.5	-
2515	408550.91	2206443.02	Картометрический	0.5	-
Часть № 44					
2541	406797.22	2206894.49	Картометрический	0.5	-
2542	406795.00	2206904.32	Картометрический	0.5	-
2543	406786.89	2206901.36	Картометрический	0.5	-
2544	406789.73	2206892.19	Картометрический	0.5	-
2541	406797.22	2206894.49	Картометрический	0.5	-
Часть № 45					
2545	406042.40	2207030.40	Аналитический	2.5	-
2546	406045.33	2207096.32	Картометрический	0.5	-
2547	406017.28	2207133.80	Картометрический	0.5	-
2548	405987.79	2207183.34	Картометрический	0.5	-
2549	405962.67	2207232.47	Картометрический	0.5	-
2550	405938.79	2207306.43	Картометрический	0.5	-
2551	405929.93	2207342.07	Картометрический	0.5	-
2552	405923.22	2207381.31	Картометрический	0.5	-
2553	405918.22	2207421.92	Картометрический	0.5	-
2554	405915.32	2207443.04	Картометрический	0.5	-
2555	405905.98	2207534.31	Аналитический	0.5	-
2556	405905.07	2207539.16	Аналитический	0.5	-
2557	405905.03	2207540.85	Аналитический	0.5	-
2558	405905.06	2207541.94	Аналитический	0.5	-
2559	405905.12	2207543.00	Аналитический	0.5	-
2560	405905.21	2207544.00	Аналитический	0.5	-
2561	405905.35	2207544.95	Аналитический	0.5	-
2562	405905.52	2207545.84	Аналитический	0.5	-
2563	405905.72	2207546.66	Аналитический	0.5	-
2564	405905.96	2207547.41	Аналитический	0.5	-
2565	405906.22	2207548.09	Аналитический	0.5	-
2566	405906.43	2207548.54	Аналитический	0.5	-
2567	405906.49	2207548.66	Аналитический	0.5	-
2568	405906.84	2207549.28	Аналитический	0.5	-
2569	405907.20	2207549.85	Аналитический	0.5	-
2570	405907.59	2207550.38	Аналитический	0.5	-
2571	405908.01	2207550.87	Аналитический	0.5	-
2572	405908.44	2207551.32	Аналитический	0.5	-
2573	405908.91	2207551.73	Аналитический	0.5	-
2574	405909.39	2207552.10	Аналитический	0.5	-
2575	405909.88	2207552.43	Аналитический	0.5	-
2576	405910.38	2207552.72	Картометрический	0.5	-

1	2	3	4	5	6
2577	405910.92	2207552.97	Аналитический	0.5	-
2578	405911.20	2207553.08	Аналитический	0.5	-
2579	405911.79	2207553.28	Аналитический	0.5	-
2580	405912.36	2207553.45	Картометрический	0.5	-
2581	405912.67	2207553.52	Аналитический	0.5	-
2582	405923.94	2207553.91	Картометрический	0.5	-
2583	405931.27	2207550.95	Картометрический	0.5	-
2584	406037.01	2207503.62	Картометрический	0.5	-
2585	406063.40	2207492.52	Картометрический	0.5	-
2586	406066.35	2207556.65	Картометрический	0.5	-
2587	406098.05	2207544.55	Картометрический	0.5	-
2588	406211.52	2207504.39	Картометрический	0.5	-
2589	406239.71	2207493.59	Картометрический	0.5	-
2590	406239.96	2207492.16	Картометрический	0.5	-
2591	406217.14	2207427.00	Картометрический	0.5	-
2592	406219.03	2207426.29	Картометрический	0.5	-
2593	406242.03	2207491.99	Картометрический	0.5	-
2594	406241.90	2207492.75	Картометрический	0.5	-
2595	406244.24	2207491.85	Картометрический	0.5	-
2596	406253.51	2207490.25	Картометрический	0.5	-
2597	406276.83	2207486.23	Картометрический	0.5	-
2598	406300.60	2207484.19	Картометрический	0.5	-
2599	406330.25	2207488.60	Картометрический	0.5	-
2600	406371.45	2207516.98	Картометрический	0.5	-
2601	406401.76	2207543.03	Картометрический	0.5	-
2602	406425.00	2207605.15	Картометрический	0.5	-
2603	406435.53	2207633.31	Картометрический	0.5	-
2604	406438.00	2207679.52	Картометрический	0.5	-
2605	406437.87	2207680.28	Картометрический	0.5	-
2606	406436.61	2207687.90	Картометрический	0.5	-
2607	406290.62	2207968.95	Картометрический	0.5	-
2608	406287.22	2207979.36	Картометрический	0.5	-
2609	406282.71	2207993.16	Картометрический	0.5	-
2610	406275.77	2208004.24	Картометрический	0.5	-
2611	406174.72	2208165.68	Картометрический	0.5	-
2612	406129.36	2208211.41	Картометрический	0.5	-
2613	406075.57	2208284.35	Картометрический	0.5	-
2614	406024.69	2208342.54	Аналитический	0.5	-
2615	405992.05	2208398.08	Картометрический	0.5	-
2616	405954.32	2208397.65	Картометрический	0.5	-
2617	405950.04	2208397.60	Картометрический	0.5	-
2618	405903.66	2208397.08	Картометрический	0.5	-
2619	405906.90	2208392.12	Картометрический	0.5	-
2620	405926.88	2208392.34	Картометрический	0.5	-
2621	405943.48	2208374.94	Картометрический	0.5	-
2622	405946.77	2208371.49	Картометрический	0.5	-
2623	405977.23	2208339.56	Картометрический	0.5	-
2624	406027.79	2208272.33	Картометрический	0.5	-
2625	406052.20	2208239.86	Картометрический	0.5	-
2626	406115.46	2208135.84	Картометрический	0.5	-

1	2	3	4	5	6
2627	406179.24	2208112.00	Картометрический	0.5	-
2628	406200.30	2208115.37	Картометрический	0.5	-
2629	406268.97	2208005.68	Картометрический	0.5	-
2630	406164.31	2208027.74	Аналитический	2.5	-
2631	406058.31	2208050.74	Аналитический	2.5	-
2632	406037.39	2208054.62	Аналитический	0.5	-
2633	405999.06	2208061.74	Аналитический	0.5	-
2634	405957.81	2208064.99	Аналитический	0.5	-
2635	405921.56	2208066.74	Аналитический	0.5	-
2636	405847.06	2208061.74	Аналитический	0.5	-
2637	405775.81	2208055.99	Аналитический	0.5	-
2638	405679.06	2208048.49	Аналитический	0.5	-
2639	405675.06	2208047.99	Аналитический	0.5	-
2640	405660.31	2208046.24	Аналитический	2.5	-
2641	405656.81	2208045.74	Картометрический	0.5	-
2642	405592.81	2208040.74	Картометрический	0.5	-
2643	405570.31	2208037.99	Картометрический	0.5	-
2644	405488.37	2208031.68	Картометрический	0.5	-
2645	405325.17	2208019.10	Картометрический	0.5	-
2646	405317.02	2208093.52	Картометрический	0.5	-
2647	405310.59	2208152.26	Картометрический	0.5	-
2648	405304.13	2208151.55	Картометрический	0.5	-
2649	405310.40	2208094.11	Картометрический	0.5	-
2650	405316.52	2208038.09	Картометрический	0.5	-
2651	405215.83	2208038.36	Картометрический	0.5	-
2652	405070.37	2208151.25	Картометрический	0.5	-
2653	405066.81	2208153.02	Картометрический	0.5	-
2654	405062.83	2208153.26	Картометрический	0.5	-
2655	405059.08	2208151.92	Картометрический	0.5	-
2656	405056.92	2208150.17	Картометрический	0.5	-
2657	405041.12	2208133.20	Картометрический	0.5	-
2658	404781.29	2208400.20	Картометрический	0.5	-
2659	404777.29	2208404.34	Картометрический	0.5	-
2660	404777.34	2208398.00	Картометрический	0.5	-
2661	404750.82	2208427.09	Картометрический	0.5	-
2662	404696.18	2208475.42	Картометрический	0.5	-
2663	404607.24	2208542.79	Картометрический	0.5	-
2664	404521.27	2208604.10	Картометрический	0.5	-
2665	404429.57	2208669.92	Картометрический	0.5	-
2666	404402.95	2208638.94	Картометрический	0.5	-
2667	404420.31	2208623.00	Картометрический	0.5	-
2668	404498.28	2208552.02	Картометрический	0.5	-
2669	404594.32	2208433.75	Картометрический	0.5	-
2670	404686.20	2208355.41	Картометрический	0.5	-
2671	404784.70	2208282.09	Картометрический	0.5	-
2672	404889.55	2208193.16	Картометрический	0.5	-
2673	405003.06	2208103.50	Аналитический	2.5	-
2674	405008.71	2208098.38	Картометрический	0.5	-
2675	404984.71	2208072.59	Картометрический	0.5	-
2676	404981.07	2208068.68	Картометрический	0.5	-

1	2	3	4	5	6
2677	404962.47	2208085.96	Картометрический	0.5	-
2678	404954.30	2208093.55	Картометрический	0.5	-
2679	404946.86	2208085.52	Картометрический	0.5	-
2680	404942.06	2208089.92	Картометрический	0.5	-
2681	404938.04	2208085.51	Картометрический	0.5	-
2682	404945.46	2208078.61	Картометрический	0.5	-
2683	404982.10	2208044.55	Картометрический	0.5	-
2684	404975.69	2208037.65	Картометрический	0.5	-
2685	405006.04	2208010.23	Картометрический	0.5	-
2686	404996.06	2207998.84	Картометрический	0.5	-
2687	404786.42	2207982.98	Картометрический	0.5	-
2688	404778.96	2207984.64	Картометрический	0.5	-
2689	404774.97	2207985.53	Картометрический	0.5	-
2690	404633.37	2208017.12	Картометрический	0.5	-
2691	404627.84	2207996.52	Картометрический	0.5	-
2692	404623.15	2207979.07	Картометрический	0.5	-
2693	404620.34	2207968.59	Картометрический	0.5	-
2694	404626.62	2207966.90	Картометрический	0.5	-
2695	404629.45	2207977.45	Картометрический	0.5	-
2696	404634.14	2207994.90	Картометрический	0.5	-
2697	404638.04	2208009.44	Картометрический	0.5	-
2698	404773.30	2207979.23	Картометрический	0.5	-
2699	404777.29	2207978.34	Картометрический	0.5	-
2700	404785.89	2207976.42	Картометрический	0.5	-
2701	404878.13	2207983.40	Картометрический	0.5	-
2702	404878.10	2207983.81	Аналитический	2.5	-
2703	404879.55	2207966.17	Аналитический	2.5	-
2704	404880.93	2207948.16	Картометрический	0.5	-
2705	404901.90	2207949.78	Картометрический	0.5	-
2706	404911.22	2207935.04	Картометрический	0.5	-
2707	404927.01	2207925.99	Картометрический	0.5	-
2708	404964.71	2207910.35	Картометрический	0.5	-
2709	405001.48	2207896.88	Картометрический	0.5	-
2710	405023.08	2207889.78	Картометрический	0.5	-
2711	405046.50	2207885.56	Картометрический	0.5	-
2712	405046.46	2207883.41	Картометрический	0.5	-
2713	405076.40	2207844.67	Картометрический	0.5	-
2714	405085.49	2207838.82	Картометрический	0.5	-
2715	405084.03	2207836.87	Картометрический	0.5	-
2716	405096.60	2207827.66	Картометрический	0.5	-
2717	405111.00	2207820.80	Картометрический	0.5	-
2718	405123.23	2207804.75	Картометрический	0.5	-
2719	405130.49	2207819.70	Картометрический	0.5	-
2720	405112.98	2207828.10	Картометрический	0.5	-
2721	405101.45	2207843.21	Картометрический	0.5	-
2722	405104.49	2207844.42	Картометрический	0.5	-
2723	405101.69	2207848.09	Картометрический	0.5	-
2724	405098.33	2207879.27	Картометрический	0.5	-
2725	405111.05	2207878.61	Картометрический	0.5	-
2726	405136.80	2207880.31	Аналитический	0.3	-



1	2	3	4	5	6
2727	405179.35	2207882.51	Аналитический	0.1	-
2728	405179.87	2207882.39	Аналитический	0.1	-
2729	405180.35	2207882.25	Аналитический	0.1	-
2730	405180.78	2207882.10	Аналитический	0.1	-
2731	405181.28	2207881.88	Аналитический	0.1	-
2732	405184.58	2207877.36	Аналитический	0.1	-
2733	405184.63	2207876.82	Аналитический	0.1	-
2734	405184.65	2207876.37	Аналитический	0.1	-
2735	405184.64	2207875.87	Аналитический	0.1	-
2736	405184.60	2207875.33	Аналитический	0.1	-
2737	405184.52	2207874.76	Аналитический	0.1	-
2738	405184.42	2207874.15	Аналитический	0.1	-
2739	405184.27	2207873.50	Картометрический	0.5	-
2740	405184.11	2207872.82	Аналитический	0.1	-
2741	405183.91	2207872.11	Аналитический	0.1	-
2742	405183.67	2207871.37	Аналитический	0.1	-
2743	405183.41	2207870.59	Аналитический	0.1	-
2744	405183.12	2207869.78	Аналитический	0.1	-
2745	405182.80	2207868.94	Аналитический	0.1	-
2746	405182.47	2207868.06	Аналитический	0.1	-
2747	405182.11	2207867.15	Аналитический	0.1	-
2748	405190.45	2207863.75	Аналитический	0.1	-
2749	405211.25	2207916.17	Аналитический	0.1	-
2750	405204.91	2207918.48	Аналитический	0.1	-
2751	405204.57	2207917.56	Аналитический	0.1	-
2752	405204.24	2207916.66	Аналитический	0.1	-
2753	405203.91	2207915.80	Аналитический	0.1	-
2754	405203.58	2207914.96	Аналитический	0.1	-
2755	405203.25	2207914.17	Аналитический	0.1	-
2756	405202.91	2207913.40	Аналитический	0.1	-
2757	405202.57	2207912.67	Аналитический	0.1	-
2758	405202.21	2207911.98	Аналитический	0.1	-
2759	405201.85	2207911.33	Аналитический	0.1	-
2760	405201.48	2207910.72	Аналитический	0.1	-
2761	405201.09	2207910.16	Аналитический	0.1	-
2762	405200.70	2207909.63	Аналитический	0.1	-
2763	405200.30	2207909.16	Аналитический	0.1	-
2764	405199.89	2207908.73	Аналитический	0.1	-
2765	405199.41	2207908.27	Аналитический	0.1	-
2766	405198.34	2207907.49	Аналитический	0.1	-
2767	405197.76	2207907.16	Аналитический	0.1	-
2768	405197.23	2207906.91	Аналитический	0.1	-
2769	405196.65	2207906.67	Аналитический	0.1	-
2770	405196.03	2207906.46	Аналитический	0.1	-
2771	405195.37	2207906.27	Аналитический	0.1	-
2772	405194.68	2207906.10	Аналитический	0.1	-
2773	405193.95	2207905.95	Аналитический	0.1	-
2774	405193.18	2207905.82	Картометрический	0.5	-
2775	405174.03	2207905.62	Картометрический	0.5	-
2776	405119.92	2207906.43	Картометрический	0.5	-

1	2	3	4	5	6
2777	405096.88	2207907.96	Картометрический	0.5	-
2778	405095.20	2207908.27	Картометрический	0.5	-
2779	405090.80	2207949.14	Картометрический	0.5	-
2780	405117.04	2207949.39	Картометрический	0.5	-
2781	405117.64	2207948.76	Картометрический	0.5	-
2782	405120.61	2207948.86	Картометрический	0.5	-
2783	405120.63	2207945.47	Картометрический	0.5	-
2784	405124.77	2207945.48	Картометрический	0.5	-
2785	405124.66	2207952.00	Картометрический	0.5	-
2786	405124.70	2207952.00	Картометрический	0.5	-
2787	405187.27	2207951.66	Картометрический	0.5	-
2788	405234.15	2207914.99	Картометрический	0.5	-
2789	405284.35	2207880.26	Картометрический	0.5	-
2790	405319.48	2207859.07	Картометрический	0.5	-
2791	405385.46	2207817.57	Картометрический	0.5	-
2792	405482.22	2207752.17	Картометрический	0.5	-
2793	405504.51	2207740.08	Картометрический	0.5	-
2794	405534.36	2207728.93	Аналитический	0.3	-
2795	405543.08	2207722.45	Картометрический	0.5	-
2796	405606.16	2207691.37	Картометрический	0.5	-
2797	405632.46	2207678.42	Картометрический	0.5	-
2798	405604.50	2207482.48	Картометрический	0.5	-
2799	405602.64	2207481.53	Картометрический	0.5	-
2800	405604.01	2207479.02	Картометрический	0.5	-
2801	405603.40	2207474.77	Картометрический	0.5	-
2802	405632.58	2207421.48	Картометрический	0.5	-
2803	405628.18	2207419.07	Картометрический	0.5	-
2804	405735.08	2207223.87	Картометрический	0.5	-
2805	405801.57	2207159.19	Картометрический	0.5	-
2806	405804.07	2207156.78	Картометрический	0.5	-
2807	405798.34	2207150.79	Картометрический	0.5	-
2808	405788.75	2207140.78	Картометрический	0.5	-
2809	405783.94	2207135.75	Картометрический	0.5	-
2810	405788.28	2207131.59	Картометрический	0.5	-
2811	405792.42	2207135.92	Картометрический	0.5	-
2812	405802.26	2207146.21	Картометрический	0.5	-
2813	405808.39	2207152.62	Картометрический	0.5	-
2814	405816.50	2207144.81	Картометрический	0.5	-
2815	405817.69	2207146.06	Картометрический	0.5	-
2816	405818.98	2207147.53	Картометрический	0.5	-
2817	405820.10	2207149.13	Картометрический	0.5	-
2818	405821.05	2207150.84	Картометрический	0.5	-
2819	405821.87	2207152.62	Картометрический	0.5	-
2820	405822.46	2207154.48	Картометрический	0.5	-
2821	405822.93	2207156.39	Картометрический	0.5	-
2822	405823.17	2207158.33	Картометрический	0.5	-
2823	405823.23	2207160.28	Картометрический	0.5	-
2824	405823.15	2207162.25	Картометрический	0.5	-
2825	405822.87	2207164.19	Картометрический	0.5	-
2826	405822.43	2207165.99	Картометрический	0.5	-

1	2	3	4	5	6
2827	405822.11	2207166.93	Картометрический	0.5	-
2828	405872.49	2207219.34	Картометрический	0.5	-
2829	405913.18	2207261.68	Картометрический	0.5	-
2830	405919.97	2207238.53	Картометрический	0.5	-
2831	405928.68	2207215.50	Картометрический	0.5	-
2832	405953.89	2207164.74	Картометрический	0.5	-
2833	405974.82	2207128.78	Картометрический	0.5	-
2834	406027.47	2207049.89	Аналитический	2.5	-
2835	406029.55	2207042.64	Аналитический	2.5	-
2836	406041.88	2207030.46	Аналитический	2.5	-
2545	406042.40	2207030.40	Аналитический	2.5	-
2837	405874.89	2207441.35	Картометрический	0.5	-
2838	405858.67	2207432.20	Аналитический	2.5	-
2839	405851.88	2207435.82	Аналитический	2.5	-
2840	405833.39	2207443.77	Аналитический	2.5	-
2841	405824.05	2207421.99	Аналитический	2.5	-
2842	405836.01	2207416.93	Аналитический	2.5	-
2843	405842.53	2207414.17	Аналитический	2.5	-
2844	405861.39	2207407.22	Аналитический	2.5	-
2845	405862.42	2207406.46	Аналитический	2.5	-
2846	405862.90	2207406.13	Аналитический	2.5	-
2847	405868.02	2207402.98	Аналитический	2.5	-
2848	405868.08	2207402.94	Аналитический	2.5	-
2849	405877.15	2207397.94	Аналитический	2.5	-
2850	405878.73	2207397.09	Аналитический	2.5	-
2851	405879.08	2207396.88	Аналитический	2.5	-
2852	405879.42	2207396.68	Аналитический	2.5	-
2853	405879.75	2207396.47	Аналитический	2.5	-
2854	405880.08	2207396.25	Аналитический	2.5	-
2855	405880.40	2207396.03	Аналитический	2.5	-
2856	405880.71	2207395.80	Аналитический	2.5	-
2857	405881.03	2207395.56	Аналитический	2.5	-
2858	405881.33	2207395.32	Аналитический	2.5	-
2859	405881.63	2207395.08	Аналитический	2.5	-
2860	405881.93	2207394.83	Аналитический	2.5	-
2861	405882.22	2207394.57	Аналитический	2.5	-
2862	405882.53	2207394.28	Аналитический	2.5	-
2863	405882.85	2207393.99	Аналитический	2.5	-
2864	405883.13	2207393.73	Аналитический	2.5	-
2865	405883.40	2207393.46	Аналитический	2.5	-
2866	405883.67	2207393.18	Аналитический	2.5	-
2867	405883.93	2207392.91	Аналитический	2.5	-
2868	405884.19	2207392.62	Аналитический	2.5	-
2869	405884.44	2207392.33	Аналитический	2.5	-
2870	405884.68	2207392.04	Аналитический	2.5	-
2871	405884.91	2207391.74	Аналитический	2.5	-
2872	405885.14	2207391.44	Аналитический	2.5	-
2873	405885.36	2207391.14	Аналитический	2.5	-
2874	405885.58	2207390.83	Аналитический	2.5	-

1	2	3	4	5	6
2875	405885.79	2207390.52	Аналитический	2.5	-
2876	405885.98	2207390.19	Картометрический	0.5	-
2877	405886.19	2207389.87	Аналитический	2.5	-
2878	405886.39	2207389.54	Аналитический	2.5	-
2879	405886.58	2207389.20	Аналитический	2.5	-
2880	405886.76	2207388.87	Аналитический	2.5	-
2881	405886.93	2207388.53	Аналитический	2.5	-
2882	405887.10	2207388.18	Аналитический	2.5	-
2883	405887.26	2207387.84	Аналитический	2.5	-
2884	405887.42	2207387.49	Аналитический	2.5	-
2885	405887.57	2207387.14	Аналитический	2.5	-
2886	405887.71	2207386.79	Аналитический	2.5	-
2887	405887.84	2207386.43	Аналитический	2.5	-
2888	405887.97	2207386.07	Аналитический	2.5	-
2889	405888.09	2207385.71	Аналитический	2.5	-
2890	405888.20	2207385.35	Картометрический	0.5	-
2891	405888.32	2207384.99	Аналитический	2.5	-
2892	405888.42	2207384.62	Аналитический	2.5	-
2893	405888.51	2207384.26	Аналитический	2.5	-
2894	405888.60	2207383.89	Аналитический	2.5	-
2895	405888.68	2207383.52	Аналитический	2.5	-
2896	405888.75	2207383.15	Аналитический	2.5	-
2897	405888.82	2207382.78	Аналитический	2.5	-
2898	405888.88	2207382.40	Аналитический	2.5	-
2899	405888.94	2207382.00	Аналитический	2.5	-
2900	405888.96	2207381.86	Аналитический	2.5	-
2901	405889.60	2207377.58	Аналитический	2.5	-
2902	405891.02	2207367.55	Аналитический	2.5	-
2903	405892.56	2207357.48	Аналитический	2.5	-
2904	405894.21	2207347.41	Аналитический	2.5	-
2905	405896.00	2207337.29	Аналитический	2.5	-
2906	405897.08	2207332.52	Аналитический	2.5	-
2907	405899.79	2207314.74	Картометрический	0.5	-
2908	405908.50	2207277.63	Картометрический	0.5	-
2909	405911.23	2207268.33	Картометрический	0.5	-
2910	405889.80	2207245.92	Картометрический	0.5	-
2911	405887.83	2207248.89	Картометрический	0.5	-
2912	405858.92	2207286.90	Картометрический	0.5	-
2913	405846.05	2207303.43	Картометрический	0.5	-
2914	405834.94	2207317.68	Картометрический	0.5	-
2915	405828.29	2207325.93	Картометрический	0.5	-
2916	405828.16	2207325.86	Картометрический	0.5	-
2917	405824.59	2207332.66	Картометрический	0.5	-
2918	405728.08	2207279.86	Картометрический	0.5	-
2919	405646.62	2207429.17	Картометрический	0.5	-
2920	405642.23	2207426.77	Картометрический	0.5	-
2921	405615.03	2207476.63	Картометрический	0.5	-
2922	405614.97	2207477.16	Картометрический	0.5	-
2923	405620.78	2207517.73	Картометрический	0.5	-
2924	405661.80	2207511.84	Картометрический	0.5	-

1	2	3	4	5	6
2925	405661.09	2207506.89	Картометрический	0.5	-
2926	405720.07	2207498.41	Картометрический	0.5	-
2927	405864.66	2207474.61	Картометрический	0.5	-
2837	405874.89	2207441.35	Картометрический	0.5	-
2928	405669.30	2207660.27	Картометрический	0.5	-
2929	405737.28	2207629.51	Аналитический	0.5	-
2930	405742.82	2207626.96	Аналитический	0.5	-
2931	405763.35	2207614.80	Аналитический	2.5	-
2932	405769.64	2207617.35	Аналитический	2.5	-
2933	405780.50	2207612.76	Аналитический	2.5	-
2934	405798.89	2207604.73	Аналитический	2.5	-
2935	405812.73	2207598.11	Аналитический	2.5	-
2936	405817.07	2207596.08	Аналитический	2.5	-
2937	405831.13	2207589.39	Аналитический	2.5	-
2938	405839.77	2207586.63	Аналитический	2.5	-
2939	405840.59	2207586.29	Аналитический	2.5	-
2940	405841.38	2207585.97	Аналитический	2.5	-
2941	405842.14	2207585.65	Аналитический	2.5	-
2942	405842.88	2207585.33	Аналитический	2.5	-
2943	405843.59	2207585.02	Аналитический	2.5	-
2944	405844.28	2207584.71	Аналитический	2.5	-
2945	405844.94	2207584.40	Аналитический	2.5	-
2946	405845.57	2207584.09	Аналитический	2.5	-
2947	405846.17	2207583.79	Аналитический	2.5	-
2948	405846.75	2207583.48	Аналитический	2.5	-
2949	405847.29	2207583.18	Аналитический	2.5	-
2950	405847.81	2207582.88	Аналитический	2.5	-
2951	405848.33	2207582.55	Аналитический	2.5	-
2952	405848.84	2207582.24	Аналитический	2.5	-
2953	405849.29	2207581.95	Аналитический	2.5	-
2954	405849.70	2207581.67	Аналитический	2.5	-
2955	405850.07	2207581.40	Аналитический	2.5	-
2956	405850.41	2207581.13	Аналитический	2.5	-
2957	405850.72	2207580.86	Аналитический	2.5	-
2958	405851.00	2207580.60	Аналитический	2.5	-
2959	405851.25	2207580.35	Аналитический	2.5	-
2960	405851.50	2207580.07	Аналитический	2.5	-
2961	405851.66	2207579.88	Аналитический	2.5	-
2962	405851.86	2207579.62	Аналитический	2.5	-
2963	405852.05	2207579.35	Аналитический	2.5	-
2964	405852.23	2207579.07	Аналитический	2.5	-
2965	405852.41	2207578.77	Аналитический	2.5	-
2966	405852.54	2207578.54	Аналитический	2.5	-
2967	405852.57	2207578.48	Аналитический	2.5	-
2968	405852.75	2207578.13	Аналитический	2.5	-
2969	405852.93	2207577.76	Аналитический	2.5	-
2970	405852.96	2207577.72	Аналитический	2.5	-
2971	405853.14	2207577.32	Аналитический	2.5	-
2972	405853.32	2207576.90	Аналитический	2.5	-

1	2	3	4	5	6
2973	405853.50	2207576.47	Аналитический	2.5	-
2974	405853.68	2207576.00	Аналитический	2.5	-
2975	405853.86	2207575.52	Аналитический	2.5	-
2976	405854.03	2207575.00	Аналитический	2.5	-
2977	405854.17	2207574.57	Картометрический	0.5	-
2978	405855.69	2207566.12	Аналитический	2.5	-
2979	405856.99	2207561.47	Аналитический	2.5	-
2980	405858.91	2207555.04	Аналитический	2.5	-
2981	405866.23	2207535.88	Аналитический	2.5	-
2982	405867.70	2207529.31	Аналитический	2.5	-
2983	405869.51	2207516.57	Аналитический	2.5	-
2984	405870.90	2207507.64	Аналитический	2.5	-
2985	405871.40	2207503.74	Аналитический	2.5	-
2986	405871.05	2207502.47	Аналитический	2.5	-
2987	405872.05	2207498.57	Аналитический	2.5	-
2988	405875.32	2207476.94	Аналитический	2.5	-
2989	405878.45	2207457.22	Аналитический	2.5	-
2990	405880.22	2207444.35	Аналитический	2.5	-
2991	405868.19	2207483.52	Картометрический	0.5	-
2992	405862.58	2207481.03	Картометрический	0.5	-
2993	405724.20	2207503.84	Картометрический	0.5	-
2994	405726.35	2207518.82	Картометрический	0.5	-
2995	405664.09	2207527.78	Картометрический	0.5	-
2996	405663.38	2207522.83	Картометрический	0.5	-
2997	405622.37	2207528.73	Картометрический	0.5	-
2998	405643.33	2207673.06	Картометрический	0.5	-
2928	405669.30	2207660.27	Картометрический	0.5	-
2999	405818.68	2207172.00	Картометрический	0.5	-
3000	405816.15	2207174.44	Картометрический	0.5	-
3001	405751.74	2207236.48	Картометрический	0.5	-
3002	405738.18	2207261.34	Картометрический	0.5	-
3003	405831.29	2207312.46	Картометрический	0.5	-
3004	405839.43	2207302.07	Картометрический	0.5	-
3005	405854.17	2207283.24	Картометрический	0.5	-
3006	405882.94	2207245.42	Картометрический	0.5	-
3007	405885.55	2207241.48	Картометрический	0.5	-
3008	405864.75	2207219.87	Картометрический	0.5	-
2999	405818.68	2207172.00	Картометрический	0.5	-
3009	405676.26	2207865.03	Картометрический	0.5	-
3010	405687.53	2207942.57	Картометрический	0.5	-
3011	405689.19	2207954.13	Картометрический	0.5	-
3012	405747.79	2207954.77	Картометрический	0.5	-
3013	405747.74	2207960.77	Картометрический	0.5	-
3014	405690.08	2207960.25	Картометрический	0.5	-
3015	405690.51	2207963.27	Картометрический	0.5	-
3016	405668.09	2207963.29	Картометрический	0.5	-
3017	405667.62	2207960.04	Картометрический	0.5	-
3018	405655.13	2207959.93	Картометрический	0.5	-

1	2	3	4	5	6
3019	405657.26	2207987.40	Картометрический	0.5	-
3020	405661.96	2208012.46	Картометрический	0.5	-
3021	405674.36	2208022.12	Картометрический	0.5	-
3022	405689.04	2208023.20	Картометрический	0.5	-
3023	405865.71	2208036.16	Картометрический	0.5	-
3024	405900.77	2208039.80	Картометрический	0.5	-
3025	405946.98	2208037.69	Картометрический	0.5	-
3026	405993.38	2208031.93	Картометрический	0.5	-
3027	406054.07	2208020.19	Картометрический	0.5	-
3028	406285.05	2207969.91	Картометрический	0.5	-
3029	406285.99	2207967.01	Картометрический	0.5	-
3030	406335.70	2207871.28	Картометрический	0.5	-
3031	406328.27	2207872.55	Картометрический	0.5	-
3032	406329.56	2207880.15	Картометрический	0.5	-
3033	406323.65	2207881.14	Картометрический	0.5	-
3034	406322.37	2207873.56	Картометрический	0.5	-
3035	406251.53	2207885.65	Картометрический	0.5	-
3036	406250.27	2207878.07	Картометрический	0.5	-
3037	406227.50	2207882.30	Картометрический	0.5	-
3038	406226.42	2207876.37	Картометрический	0.5	-
3039	406281.55	2207866.15	Картометрический	0.5	-
3040	406282.65	2207863.96	Картометрический	0.5	-
3041	406281.73	2207858.64	Картометрический	0.5	-
3042	406285.70	2207857.90	Картометрический	0.5	-
3043	406351.26	2207727.71	Картометрический	0.5	-
3044	406267.96	2207640.63	Картометрический	0.5	-
3045	406211.95	2207582.07	Картометрический	0.5	-
3046	406181.14	2207549.87	Картометрический	0.5	-
3047	406068.14	2207595.54	Картометрический	0.5	-
3048	405983.32	2207629.82	Картометрический	0.5	-
3049	406000.78	2207675.97	Картометрический	0.5	-
3050	405972.10	2207687.15	Картометрический	0.5	-
3051	405924.79	2207705.58	Картометрический	0.5	-
3052	405902.81	2207687.41	Картометрический	0.5	-
3053	405850.65	2207644.28	Картометрический	0.5	-
3054	405843.93	2207646.66	Картометрический	0.5	-
3055	405840.81	2207653.74	Аналитический	2.5	-
3056	405832.91	2207650.36	Картометрический	0.5	-
3057	405743.84	2207688.01	Картометрический	0.5	-
3058	405729.53	2207694.06	Картометрический	0.5	-
3059	405724.81	2207714.74	Аналитический	0.5	-
3060	405693.06	2207810.99	Аналитический	0.3	-
3009	405676.26	2207865.03	Картометрический	0.5	-
3061	405650.83	2207724.69	Картометрический	0.5	-
3062	405663.50	2207811.90	Картометрический	0.5	-
3063	405672.02	2207781.93	Картометрический	0.5	-
3064	405700.29	2207701.24	Картометрический	0.5	-
3065	405677.88	2207710.88	Картометрический	0.5	-
3061	405650.83	2207724.69	Картометрический	0.5	-

1	2	3	4	5	6
3066	405666.74	2207953.98	Картометрический	0.5	-
3067	405665.11	2207942.59	Картометрический	0.5	-
3068	405661.04	2207914.12	Картометрический	0.5	-
3069	405655.13	2207953.94	Картометрический	0.5	-
3066	405666.74	2207953.98	Картометрический	0.5	-
3070	406323.95	2207492.75	Картометрический	0.5	-
3071	406300.44	2207489.22	Картометрический	0.5	-
3072	406277.47	2207491.19	Картометрический	0.5	-
3073	406251.02	2207495.75	Картометрический	0.5	-
3074	406245.57	2207496.69	Картометрический	0.5	-
3075	406232.76	2207501.61	Картометрический	0.5	-
3076	406225.79	2207531.89	Картометрический	0.5	-
3077	406187.15	2207547.44	Картометрический	0.5	-
3078	406214.62	2207576.16	Картометрический	0.5	-
3079	406274.79	2207639.09	Картометрический	0.5	-
3080	406354.13	2207722.02	Картометрический	0.5	-
3081	406400.21	2207630.24	Картометрический	0.5	-
3082	406381.43	2207615.00	Картометрический	0.5	-
3083	406310.46	2207557.37	Картометрический	0.5	-
3084	406303.41	2207522.86	Картометрический	0.5	-
3070	406323.95	2207492.75	Картометрический	0.5	-
3085	405054.78	2208000.96	Картометрический	0.5	-
3086	405055.63	2208055.91	Картометрический	0.5	-
3087	405087.56	2208027.00	Аналитический	2.5	-
3088	405095.91	2208020.45	Аналитический	2.5	-
3089	405095.95	2208019.99	Аналитический	2.5	-
3090	405095.95	2208019.05	Аналитический	2.5	-
3091	405095.89	2208018.10	Аналитический	2.5	-
3092	405095.77	2208017.15	Аналитический	2.5	-
3093	405095.62	2208016.32	Аналитический	2.5	-
3094	405095.37	2208015.33	Аналитический	2.5	-
3095	405095.11	2208014.50	Аналитический	2.5	-
3096	405094.76	2208013.62	Картометрический	0.5	-
3097	405094.37	2208012.76	Аналитический	2.5	-
3098	405093.91	2208011.94	Аналитический	2.5	-
3099	405093.40	2208011.14	Аналитический	2.5	-
3100	405092.84	2208010.38	Аналитический	2.5	-
3101	405092.23	2208009.65	Аналитический	2.5	-
3102	405091.57	2208008.97	Аналитический	2.5	-
3103	405090.87	2208008.33	Аналитический	2.5	-
3104	405090.13	2208007.73	Аналитический	2.5	-
3105	405089.36	2208007.19	Аналитический	2.5	-
3106	405088.53	2208006.69	Аналитический	2.5	-
3107	405088.15	2208006.48	Аналитический	2.5	-
3108	405087.74	2208006.28	Аналитический	2.5	-
3109	405086.80	2208005.86	Аналитический	2.5	-
3110	405085.82	2208005.50	Аналитический	2.5	-



1	2	3	4	5	6
3111	405084.78	2208005.17	Аналитический	2.5	-
3112	405083.67	2208004.88	Аналитический	2.5	-
3113	405082.50	2208004.62	Аналитический	2.5	-
3114	405081.28	2208004.40	Аналитический	2.5	-
3115	405080.00	2208004.21	Аналитический	2.5	-
3116	405078.66	2208004.04	Аналитический	2.5	-
3117	405077.27	2208003.91	Аналитический	2.5	-
3118	405075.83	2208003.79	Аналитический	2.5	-
3119	405074.34	2208003.69	Аналитический	2.5	-
3120	405072.79	2208003.59	Аналитический	2.5	-
3121	405072.62	2208003.58	Аналитический	2.5	-
3122	405064.84	2208002.64	Аналитический	2.5	-
3123	405061.66	2208002.09	Аналитический	2.5	-
3124	405057.51	2208001.39	Аналитический	2.5	-
3125	405057.08	2208001.32	Аналитический	2.5	-
3085	405054.78	2208000.96	Картометрический	0.5	-
3126	405009.90	2208041.85	Картометрический	0.5	-
3127	405037.89	2208071.97	Картометрический	0.5	-
3128	405049.21	2208061.72	Картометрический	0.5	-
3129	405049.18	2208059.50	Картометрический	0.5	-
3130	405023.00	2208029.60	Картометрический	0.5	-
3126	405009.90	2208041.85	Картометрический	0.5	-
3131	405085.91	2207879.91	Картометрический	0.5	-
3132	405089.80	2207843.35	Картометрический	0.5	-
3133	405092.60	2207839.71	Картометрический	0.5	-
3134	405095.67	2207840.93	Картометрический	0.5	-
3135	405101.07	2207833.82	Картометрический	0.5	-
3136	405090.26	2207839.01	Картометрический	0.5	-
3137	405055.49	2207884.00	Картометрический	0.5	-
3138	405079.65	2207880.23	Картометрический	0.5	-
3131	405085.91	2207879.91	Картометрический	0.5	-
3139	405246.24	2208014.76	Картометрический	0.5	-
3140	405224.23	2208031.84	Картометрический	0.5	-
3141	405317.17	2208031.58	Картометрический	0.5	-
3142	405318.61	2208018.84	Картометрический	0.5	-
3143	405302.40	2208018.53	Картометрический	0.5	-
3144	405285.61	2208021.38	Картометрический	0.5	-
3145	405271.51	2208020.46	Картометрический	0.5	-
3146	405263.75	2208017.04	Картометрический	0.5	-
3139	405246.24	2208014.76	Картометрический	0.5	-
3147	405069.79	2208106.30	Картометрический	0.5	-
3148	405072.30	2208109.00	Картометрический	0.5	-
3149	405163.12	2208038.50	Картометрический	0.5	-
3150	405153.48	2208038.53	Картометрический	0.5	-
3151	405124.30	2208060.41	Картометрический	0.5	-
3152	405081.45	2208096.37	Картометрический	0.5	-

1	2	3	4	5	6
3147	405069.79	2208106.30	Картометрический	0.5	-
3153	405292.70	2207953.02	Картометрический	0.5	-
3154	405316.37	2207953.22	Картометрический	0.5	-
3155	405316.18	2207967.66	Картометрический	0.5	-
3156	405299.28	2207967.58	Картометрический	0.5	-
3157	405298.82	2207967.75	Картометрический	0.5	-
3158	405298.81	2207968.83	Картометрический	0.5	-
3159	405297.29	2207968.82	Картометрический	0.5	-
3160	405282.60	2207980.21	Картометрический	0.5	-
3161	405299.56	2207982.00	Картометрический	0.5	-
3162	405322.42	2207983.93	Картометрический	0.5	-
3163	405330.27	2207912.08	Картометрический	0.5	-
3164	405369.73	2207900.09	Картометрический	0.5	-
3165	405375.92	2207898.21	Картометрический	0.5	-
3166	405380.48	2207899.28	Картометрический	0.5	-
3167	405378.99	2207905.61	Картометрический	0.5	-
3168	405376.13	2207904.94	Картометрический	0.5	-
3169	405369.09	2207907.08	Картометрический	0.5	-
3170	405336.27	2207917.05	Картометрический	0.5	-
3171	405328.91	2207984.48	Картометрический	0.5	-
3172	405500.81	2207999.00	Картометрический	0.5	-
3173	405634.08	2208016.69	Картометрический	0.5	-
3174	405630.69	2207959.88	Картометрический	0.5	-
3175	405609.99	2207959.75	Картометрический	0.5	-
3176	405610.00	2207953.78	Картометрический	0.5	-
3177	405630.65	2207953.85	Картометрический	0.5	-
3178	405633.21	2207922.76	Картометрический	0.5	-
3179	405642.44	2207880.84	Картометрический	0.5	-
3180	405655.51	2207839.97	Картометрический	0.5	-
3181	405639.86	2207730.29	Картометрический	0.5	-
3182	405598.08	2207751.61	Картометрический	0.5	-
3183	405525.50	2207797.10	Аналитический	0.1	-
3184	405498.41	2207808.37	Аналитический	0.1	-
3185	405480.71	2207817.65	Аналитический	0.1	-
3186	405462.84	2207826.37	Аналитический	0.1	-
3187	405426.42	2207846.74	Аналитический	0.1	-
3188	405415.44	2207853.30	Аналитический	0.1	-
3189	405412.95	2207854.97	Аналитический	0.1	-
3190	405409.34	2207857.40	Аналитический	0.1	-
3191	405398.65	2207869.01	Аналитический	0.1	-
3192	405384.81	2207877.74	Картометрический	0.5	-
3193	405369.02	2207882.29	Аналитический	0.1	-
3194	405360.98	2207886.62	Аналитический	0.1	-
3195	405270.07	2207952.82	Картометрический	0.5	-
3196	405281.56	2207952.92	Картометрический	0.5	-
3197	405283.77	2207951.20	Картометрический	0.5	-
3198	405285.39	2207950.01	Картометрический	0.5	-
3199	405286.96	2207949.06	Картометрический	0.5	-
3200	405288.63	2207948.25	Картометрический	0.5	-

1	2	3	4	5	6
3201	405290.35	2207947.58	Картометрический	0.5	-
3202	405292.15	2207947.09	Картометрический	0.5	-
3203	405292.75	2207946.96	Картометрический	0.5	-
3153	405292.70	2207953.02	Картометрический	0.5	-
3204	405053.46	2207915.94	Картометрический	0.5	-
3205	405054.05	2207953.57	Картометрический	0.5	-
3206	405066.52	2207955.60	Картометрический	0.5	-
3207	405067.22	2207954.97	Картометрический	0.5	-
3208	405068.02	2207955.84	Картометрический	0.5	-
3209	405072.85	2207956.63	Картометрический	0.5	-
3210	405077.79	2207952.16	Картометрический	0.5	-
3211	405078.02	2207951.00	Картометрический	0.5	-
3212	405078.33	2207951.06	Картометрический	0.5	-
3213	405082.65	2207910.55	Картометрический	0.5	-
3214	405054.43	2207915.70	Картометрический	0.5	-
3204	405053.46	2207915.94	Картометрический	0.5	-
3215	404970.13	2207955.07	Картометрический	0.5	-
3216	405047.66	2207961.09	Картометрический	0.5	-
3217	405046.99	2207917.51	Картометрический	0.5	-
3218	405018.40	2207924.45	Картометрический	0.5	-
3219	405014.77	2207929.35	Картометрический	0.5	-
3220	404970.41	2207947.27	Картометрический	0.5	-
3215	404970.13	2207955.07	Картометрический	0.5	-
Часть № 46					
3221	405787.74	2208574.91	Картометрический	0.5	-
3222	405800.53	2208657.70	Картометрический	0.5	-
3223	405757.66	2208712.63	Картометрический	0.5	-
3224	405756.87	2208713.59	Картометрический	0.5	-
3225	405752.48	2208719.00	Картометрический	0.5	-
3226	405684.45	2208815.72	Картометрический	0.5	-
3227	405679.42	2208822.51	Картометрический	0.5	-
3228	405546.66	2209001.62	Картометрический	0.5	-
3229	405537.41	2209002.32	Картометрический	0.5	-
3230	405530.94	2209022.87	Картометрический	0.5	-
3231	405506.44	2209055.98	Картометрический	0.5	-
3232	405464.91	2209114.47	Картометрический	0.5	-
3233	405461.79	2209118.86	Картометрический	0.5	-
3234	405411.31	2209189.95	Картометрический	0.5	-
3235	405362.96	2209227.54	Картометрический	0.5	-
3236	405360.65	2209229.34	Картометрический	0.5	-
3237	405336.32	2209236.25	Аналитический	2.5	-
3238	405335.32	2209236.50	Аналитический	2.5	-
3239	405297.14	2209250.84	Картометрический	0.5	-
3240	405300.32	2209256.00	Аналитический	2.5	-
3241	405319.05	2209286.18	Картометрический	0.5	-
3242	405265.92	2209354.60	Картометрический	0.5	-
3243	405232.44	2209414.40	Картометрический	0.5	-
3244	405226.52	2209424.97	Картометрический	0.5	-

1	2	3	4	5	6
3245	405132.33	2209535.65	Аналитический	0.5	-
3246	405128.05	2209540.13	Аналитический	0.5	-
3247	405123.75	2209544.61	Аналитический	0.5	-
3248	405119.45	2209549.07	Аналитический	0.5	-
3249	405115.13	2209553.53	Аналитический	0.5	-
3250	405112.62	2209556.11	Аналитический	0.5	-
3251	405110.79	2209558.00	Аналитический	0.5	-
3252	405106.46	2209562.44	Аналитический	0.5	-
3253	405102.12	2209566.88	Аналитический	0.5	-
3254	405097.78	2209571.31	Аналитический	0.5	-
3255	405093.42	2209575.72	Аналитический	0.5	-
3256	405089.06	2209580.13	Аналитический	0.5	-
3257	405084.68	2209584.52	Аналитический	0.5	-
3258	405080.30	2209588.91	Аналитический	0.5	-
3259	405075.90	2209593.29	Аналитический	0.5	-
3260	405071.50	2209597.66	Аналитический	0.5	-
3261	405067.09	2209602.02	Аналитический	0.5	-
3262	405062.64	2209606.37	Картометрический	0.5	-
3263	405058.23	2209610.71	Аналитический	0.5	-
3264	405053.79	2209615.04	Аналитический	0.5	-
3265	405049.32	2209619.36	Картометрический	0.5	-
3266	405044.88	2209623.67	Аналитический	0.5	-
3267	405040.41	2209627.97	Аналитический	0.5	-
3268	405035.93	2209632.27	Аналитический	0.5	-
3269	405031.45	2209636.55	Аналитический	0.5	-
3270	405026.95	2209640.82	Аналитический	0.5	-
3271	405022.44	2209645.08	Аналитический	0.5	-
3272	405017.93	2209649.34	Аналитический	0.5	-
3273	405013.41	2209653.58	Аналитический	0.5	-
3274	405008.87	2209657.81	Аналитический	0.5	-
3275	405004.33	2209662.04	Аналитический	0.5	-
3276	404999.78	2209666.25	Аналитический	0.5	-
3277	404995.22	2209670.46	Аналитический	0.5	-
3278	404990.65	2209674.65	Аналитический	0.5	-
3279	404986.07	2209678.84	Аналитический	0.5	-
3280	404984.34	2209680.41	Аналитический	0.5	-
3281	404981.46	2209683.04	Аналитический	0.5	-
3282	404976.85	2209687.21	Картометрический	0.5	-
3283	404972.27	2209691.37	Аналитический	0.5	-
3284	404967.66	2209695.52	Аналитический	0.5	-
3285	404963.04	2209699.66	Аналитический	0.5	-
3286	404958.42	2209703.79	Аналитический	0.5	-
3287	404953.76	2209707.91	Картометрический	0.5	-
3288	404949.14	2209712.02	Аналитический	0.5	-
3289	404944.48	2209716.12	Аналитический	0.5	-
3290	404923.45	2209728.93	Картометрический	0.5	-
3291	404822.44	2209813.84	Картометрический	0.5	-
3292	404766.26	2209850.57	Картометрический	0.5	-
3293	404762.60	2209852.96	Картометрический	0.5	-
3294	404752.06	2209859.85	Картометрический	0.5	-

1	2	3	4	5	6
3295	404702.67	2209894.10	Картометрический	0.5	-
3296	404672.04	2209915.33	Картометрический	0.5	-
3297	404613.45	2209958.20	Картометрический	0.5	-
3298	404596.90	2209921.91	Картометрический	0.5	-
3299	404589.48	2209925.19	Картометрический	0.5	-
3300	404601.50	2209951.39	Картометрический	0.5	-
3301	404600.11	2209952.07	Аналитический	2.5	-
3302	404575.09	2209964.68	Картометрический	0.5	-
3303	404565.42	2209969.59	Картометрический	0.5	-
3304	404575.97	2209995.17	Картометрический	0.5	-
3305	404569.71	2209999.94	Аналитический	2.5	-
3306	404563.63	2210004.57	Аналитический	2.5	-
3307	404557.61	2210009.19	Аналитический	2.5	-
3308	404557.25	2210009.44	Аналитический	0.5	-
3309	404556.96	2210009.65	Аналитический	0.5	-
3310	404551.45	2210013.60	Аналитический	0.5	-
3311	404545.25	2210018.03	Аналитический	0.5	-
3312	404538.98	2210022.50	Аналитический	0.5	-
3313	404532.93	2210027.35	Аналитический	0.5	-
3314	404527.05	2210032.29	Аналитический	0.5	-
3315	404521.21	2210037.20	Аналитический	0.5	-
3316	404514.81	2210042.57	Аналитический	0.5	-
3317	404508.43	2210047.95	Аналитический	0.5	-
3318	404502.05	2210053.33	Аналитический	0.5	-
3319	404495.70	2210058.63	Аналитический	0.5	-
3320	404489.15	2210063.67	Аналитический	0.5	-
3321	404482.53	2210068.73	Аналитический	0.5	-
3322	404475.91	2210073.78	Аналитический	0.5	-
3323	404469.26	2210078.83	Аналитический	0.5	-
3324	404462.66	2210083.93	Аналитический	0.5	-
3325	404456.04	2210088.99	Аналитический	0.5	-
3326	404449.44	2210094.09	Аналитический	0.5	-
3327	404442.85	2210099.21	Аналитический	0.5	-
3328	404436.26	2210104.33	Аналитический	0.5	-
3329	404429.71	2210109.51	Аналитический	0.5	-
3330	404427.24	2210111.46	Аналитический	0.5	-
3331	404427.40	2210111.69	Аналитический	0.5	-
3332	404423.10	2210115.09	Аналитический	0.5	-
3333	404422.55	2210115.52	Картометрический	0.5	-
3334	404421.79	2210114.51	Картометрический	0.5	-
3335	404413.34	2210120.09	Картометрический	0.5	-
3336	404367.74	2210150.20	Аналитический	0.5	-
3337	404360.46	2210156.22	Картометрический	0.5	-
3338	404354.11	2210161.63	Картометрический	0.5	-
3339	404347.75	2210167.05	Аналитический	0.5	-
3340	404341.36	2210172.46	Аналитический	0.5	-
3341	404335.02	2210177.98	Аналитический	0.5	-
3342	404328.80	2210183.62	Аналитический	0.5	-
3343	404322.59	2210189.23	Аналитический	0.5	-
3344	404262.20	2210227.43	Картометрический	0.5	-

1	2	3	4	5	6
3345	404236.37	2210247.41	Аналитический	0.5	-
3346	404228.19	2210252.44	Аналитический	0.5	-
3347	404220.52	2210257.17	Аналитический	0.5	-
3348	404212.80	2210261.80	Аналитический	0.5	-
3349	404204.97	2210266.33	Аналитический	0.5	-
3350	404197.11	2210270.88	Аналитический	0.5	-
3351	404189.91	2210275.21	Аналитический	0.5	-
3352	404182.02	2210279.94	Аналитический	0.5	-
3353	404177.62	2210288.12	Аналитический	0.5	-
3354	404170.45	2210293.00	Аналитический	0.5	-
3355	404162.76	2210298.43	Аналитический	0.5	-
3356	404155.11	2210303.85	Аналитический	0.5	-
3357	404147.45	2210309.29	Аналитический	0.5	-
3358	404139.84	2210314.79	Аналитический	0.5	-
3359	404132.27	2210320.31	Аналитический	0.5	-
3360	404122.79	2210320.76	Картометрический	0.5	-
3361	404112.41	2210328.03	Картометрический	0.5	-
3362	404067.80	2210285.46	Аналитический	0.5	-
3363	404065.94	2210283.36	Картометрический	0.5	-
3364	403965.99	2210170.81	Картометрический	0.5	-
3365	403960.31	2210175.07	Аналитический	2.5	-
3366	404024.57	2210249.76	Аналитический	2.5	-
3367	404058.25	2210289.12	Аналитический	0.5	-
3368	404060.06	2210291.24	Аналитический	0.5	-
3369	404045.75	2210301.94	Аналитический	0.5	-
3370	404043.95	2210299.83	Аналитический	0.5	-
3371	404011.07	2210261.26	Аналитический	2.5	-
3372	403945.94	2210185.83	Аналитический	2.5	-
3373	403932.99	2210195.53	Картометрический	0.5	-
3374	403989.15	2210258.56	Картометрический	0.5	-
3375	404032.19	2210308.64	Картометрический	0.5	-
3376	404034.00	2210310.73	Картометрический	0.5	-
3377	404037.81	2210315.17	Картометрический	0.5	-
3378	404062.16	2210350.67	Картометрический	0.5	-
3379	404069.23	2210360.98	Картометрический	0.5	-
3380	404116.23	2210413.97	Картометрический	0.5	-
3381	404135.20	2210433.45	Картометрический	0.5	-
3382	404164.09	2210463.16	Картометрический	0.5	-
3383	404181.70	2210481.24	Картометрический	0.5	-
3384	404212.69	2210519.17	Картометрический	0.5	-
3385	404225.42	2210537.27	Картометрический	0.5	-
3386	404228.19	2210541.22	Картометрический	0.5	-
3387	404240.73	2210559.06	Картометрический	0.5	-
3388	404272.19	2210606.13	Картометрический	0.5	-
3389	404295.09	2210636.40	Картометрический	0.5	-
3390	404272.36	2210623.04	Картометрический	0.5	-
3391	404246.58	2210609.33	Картометрический	0.5	-
3392	404231.76	2210592.38	Картометрический	0.5	-
3393	404218.59	2210574.08	Картометрический	0.5	-
3394	404196.44	2210545.17	Картометрический	0.5	-

1	2	3	4	5	6
3395	404178.31	2210521.51	Картометрический	0.5	-
3396	404144.71	2210477.67	Картометрический	0.5	-
3397	404128.00	2210455.89	Картометрический	0.5	-
3398	404117.17	2210446.20	Картометрический	0.5	-
3399	404097.32	2210428.48	Картометрический	0.5	-
3400	404046.93	2210362.37	Картометрический	0.5	-
3401	404042.88	2210357.06	Картометрический	0.5	-
3402	404014.38	2210325.40	Картометрический	0.5	-
3403	404012.55	2210323.36	Картометрический	0.5	-
3404	403953.45	2210257.70	Картометрический	0.5	-
3405	403911.13	2210211.91	Картометрический	0.5	-
3406	403854.69	2210150.86	Картометрический	0.5	-
3407	403844.11	2210137.26	Картометрический	0.5	-
3408	403843.19	2210136.08	Картометрический	0.5	-
3409	403837.70	2210120.67	Картометрический	0.5	-
3410	403824.88	2210063.32	Картометрический	0.5	-
3411	403808.54	2210038.17	Картометрический	0.5	-
3412	403813.59	2210033.79	Картометрический	0.5	-
3413	403827.25	2210021.98	Картометрический	0.5	-
3414	403846.25	2210043.67	Картометрический	0.5	-
3415	403851.59	2210038.76	Картометрический	0.5	-
3416	403902.92	2210093.31	Картометрический	0.5	-
3417	403970.01	2210167.80	Картометрический	0.5	-
3418	404069.95	2210280.36	Картометрический	0.5	-
3419	404071.40	2210281.99	Картометрический	0.5	-
3420	404071.85	2210282.42	Картометрический	0.5	-
3421	404086.69	2210296.57	Картометрический	0.5	-
3422	404108.89	2210279.45	Картометрический	0.5	-
3423	404129.47	2210302.54	Картометрический	0.5	-
3424	404246.85	2210196.22	Картометрический	0.5	-
3425	404242.23	2210155.07	Картометрический	0.5	-
3426	404241.84	2210151.58	Картометрический	0.5	-
3427	404334.15	2210082.43	Картометрический	0.5	-
3428	404337.04	2210084.21	Картометрический	0.5	-
3429	404399.95	2210122.94	Картометрический	0.5	-
3430	404410.32	2210116.08	Картометрический	0.5	-
3431	404398.97	2210101.00	Картометрический	0.5	-
3432	404407.13	2210094.88	Картометрический	0.5	-
3433	404419.37	2210111.26	Картометрический	0.5	-
3434	404427.96	2210104.51	Картометрический	0.5	-
3435	404433.18	2210100.39	Картометрический	0.5	-
3436	404439.76	2210095.25	Картометрический	0.5	-
3437	404446.38	2210090.14	Картометрический	0.5	-
3438	404452.99	2210085.03	Картометрический	0.5	-
3439	404459.61	2210079.97	Картометрический	0.5	-
3440	404466.20	2210074.86	Картометрический	0.5	-
3441	404472.88	2210069.80	Картометрический	0.5	-
3442	404479.50	2210064.75	Картометрический	0.5	-
3443	404486.11	2210059.70	Картометрический	0.5	-
3444	404492.57	2210054.73	Картометрический	0.5	-

1	2	3	4	5	6
3445	404498.84	2210049.50	Картометрический	0.5	-
3446	404505.21	2210044.13	Картометрический	0.5	-
3447	404511.59	2210038.74	Картометрический	0.5	-
3448	404518.00	2210033.37	Картометрический	0.5	-
3449	404523.83	2210028.46	Картометрический	0.5	-
3450	404529.76	2210023.48	Картометрический	0.5	-
3451	404535.96	2210018.51	Картометрический	0.5	-
3452	404542.35	2210013.96	Картометрический	0.5	-
3453	404548.52	2210009.53	Картометрический	0.5	-
3454	404553.67	2210005.86	Картометрический	0.5	-
3455	404554.66	2210005.15	Картометрический	0.5	-
3456	404560.59	2210000.60	Картометрический	0.5	-
3457	404566.39	2209996.17	Картометрический	0.5	-
3458	404569.88	2209993.52	Картометрический	0.5	-
3459	404559.03	2209967.22	Картометрический	0.5	-
3460	404572.83	2209960.22	Картометрический	0.5	-
3461	404594.94	2209949.08	Картометрический	0.5	-
3462	404582.82	2209922.67	Картометрический	0.5	-
3463	404599.40	2209915.34	Картометрический	0.5	-
3464	404615.45	2209950.54	Картометрический	0.5	-
3465	404651.15	2209924.42	Картометрический	0.5	-
3466	404661.34	2209890.48	Картометрический	0.5	-
3467	404673.37	2209881.98	Картометрический	0.5	-
3468	404728.22	2209843.22	Картометрический	0.5	-
3469	404758.85	2209822.92	Картометрический	0.5	-
3470	404762.62	2209820.42	Картометрический	0.5	-
3471	404822.84	2209780.51	Картометрический	0.5	-
3472	404843.19	2209753.96	Картометрический	0.5	-
3473	404945.93	2209679.51	Картометрический	0.5	-
3474	404943.74	2209630.72	Картометрический	0.5	-
3475	404943.65	2209629.02	Картометрический	0.5	-
3476	404943.39	2209622.85	Картометрический	0.5	-
3477	404992.58	2209583.36	Картометрический	0.5	-
3478	405143.78	2209417.94	Картометрический	0.5	-
3479	405213.70	2209358.70	Картометрический	0.5	-
3480	405256.83	2209295.78	Картометрический	0.5	-
3481	405297.43	2209287.04	Картометрический	0.5	-
3482	405294.57	2209275.25	Аналитический	2.5	-
3483	405290.57	2209258.25	Аналитический	2.5	-
3484	405287.57	2209244.25	Аналитический	2.5	-
3485	405286.09	2209237.59	Аналитический	2.5	-
3486	405291.09	2209231.06	Аналитический	2.5	-
3487	405293.71	2209227.58	Картометрический	0.5	-
3488	405294.07	2209227.50	Аналитический	0.1	-
3489	405297.32	2209242.00	Аналитический	0.1	-
3490	405307.07	2209239.25	Аналитический	0.1	-
3491	405315.57	2209236.25	Аналитический	0.1	-
3492	405325.32	2209231.75	Аналитический	2.5	-
3493	405330.82	2209231.75	Аналитический	2.5	-
3494	405331.92	2209232.44	Картометрический	0.5	-



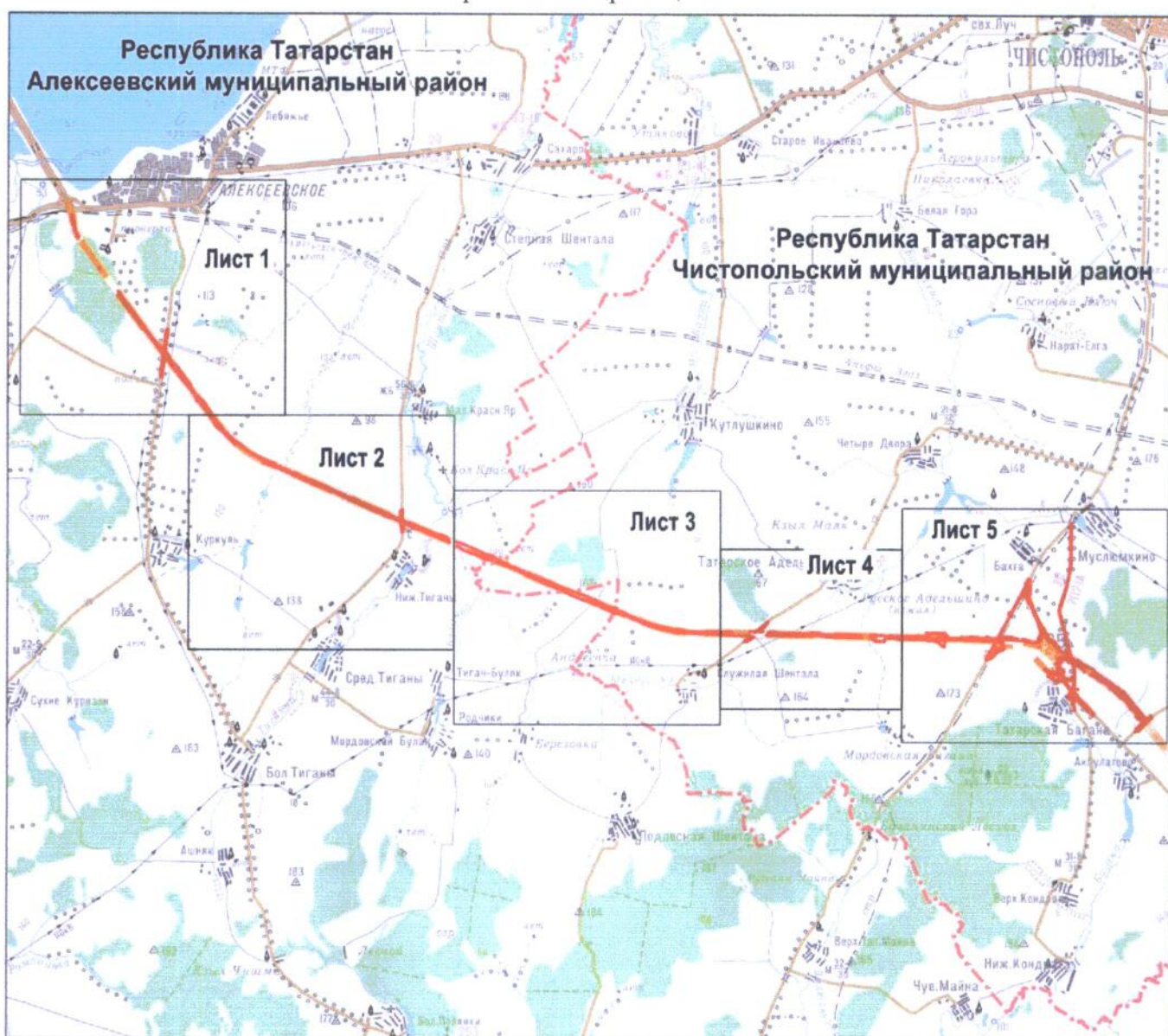
1	2	3	4	5	6
3495	405333.76	2209231.75	Картометрический	0.5	-
3496	405358.35	2209224.79	Картометрический	0.5	-
3497	405407.66	2209186.45	Картометрический	0.5	-
3498	405455.26	2209119.42	Картометрический	0.5	-
3499	405458.38	2209115.03	Картометрический	0.5	-
3500	405502.39	2209053.05	Картометрический	0.5	-
3501	405526.42	2209020.57	Картометрический	0.5	-
3502	405533.66	2208997.56	Картометрический	0.5	-
3503	405549.46	2208953.72	Картометрический	0.5	-
3504	405605.02	2208882.28	Картометрический	0.5	-
3505	405650.46	2208832.75	Картометрический	0.5	-
3506	405666.36	2208831.72	Картометрический	0.5	-
3507	405680.40	2208812.79	Картометрический	0.5	-
3508	405686.55	2208804.02	Картометрический	0.5	-
3509	405748.49	2208715.99	Картометрический	0.5	-
3510	405744.15	2208712.70	Картометрический	0.5	-
3511	405748.37	2208707.14	Картометрический	0.5	-
3512	405752.92	2208710.59	Картометрический	0.5	-
3513	405795.26	2208656.33	Картометрический	0.5	-
3514	405783.65	2208581.19	Картометрический	0.5	-
3221	405787.74	2208574.91	Картометрический	0.5	-
Часть № 47					
3515	404318.89	2210622.44	Картометрический	0.5	-
3516	404299.47	2210633.83	Картометрический	0.5	-
3517	404275.33	2210591.51	Аналитический	0.3	-
3518	404245.58	2210540.51	Аналитический	0.3	-
3519	404244.04	2210537.77	Аналитический	2.5	-
3520	404243.32	2210536.51	Картометрический	0.5	-
3521	404242.33	2210535.01	Аналитический	0.3	-
3522	404236.08	2210523.51	Аналитический	0.3	-
3523	404231.32	2210516.01	Картометрический	0.5	-
3524	404223.58	2210506.26	Аналитический	0.3	-
3525	404223.08	2210505.51	Аналитический	0.3	-
3526	404176.97	2210453.55	Аналитический	0.3	-
3527	404180.11	2210451.20	Аналитический	0.3	-
3528	404191.45	2210442.72	Аналитический	0.3	-
3529	404237.58	2210494.76	Аналитический	0.3	-
3530	404240.57	2210498.51	Картометрический	0.5	-
3531	404246.33	2210505.51	Аналитический	0.3	-
3532	404251.33	2210514.01	Аналитический	0.3	-
3533	404253.33	2210517.76	Аналитический	0.3	-
3534	404259.80	2210515.24	Картометрический	0.5	-
3535	404261.71	2210517.58	Картометрический	0.5	-
3536	404282.39	2210550.92	Картометрический	0.5	-
3537	404302.76	2210591.45	Картометрический	0.5	-
3515	404318.89	2210622.44	Картометрический	0.5	-



## Раздел 4

Схема расположения границ публичного сервитута в целях складирования строительных и иных материалов, размещения временных или вспомогательных сооружений (включая ограждения, бытовки, навесы) и (или) строительной техники, которые необходимы для обеспечения строительства, реконструкции, ремонта объектов транспортной инфраструктуры федерального, регионального или местного значения, на срок указанных строительства, реконструкции, ремонта для обеспечения строительства объекта «Автомобильная дорога «Алексеевское – Альметьевск» в составе платной автомобильной дороги «Шали (М-7) – Бавлы (М-5)» в Республике Татарстан. 1-ый этап – км 0+00 – км 43+216»

Обзорная схема границ объекта



Масштаб 1 : 220 000

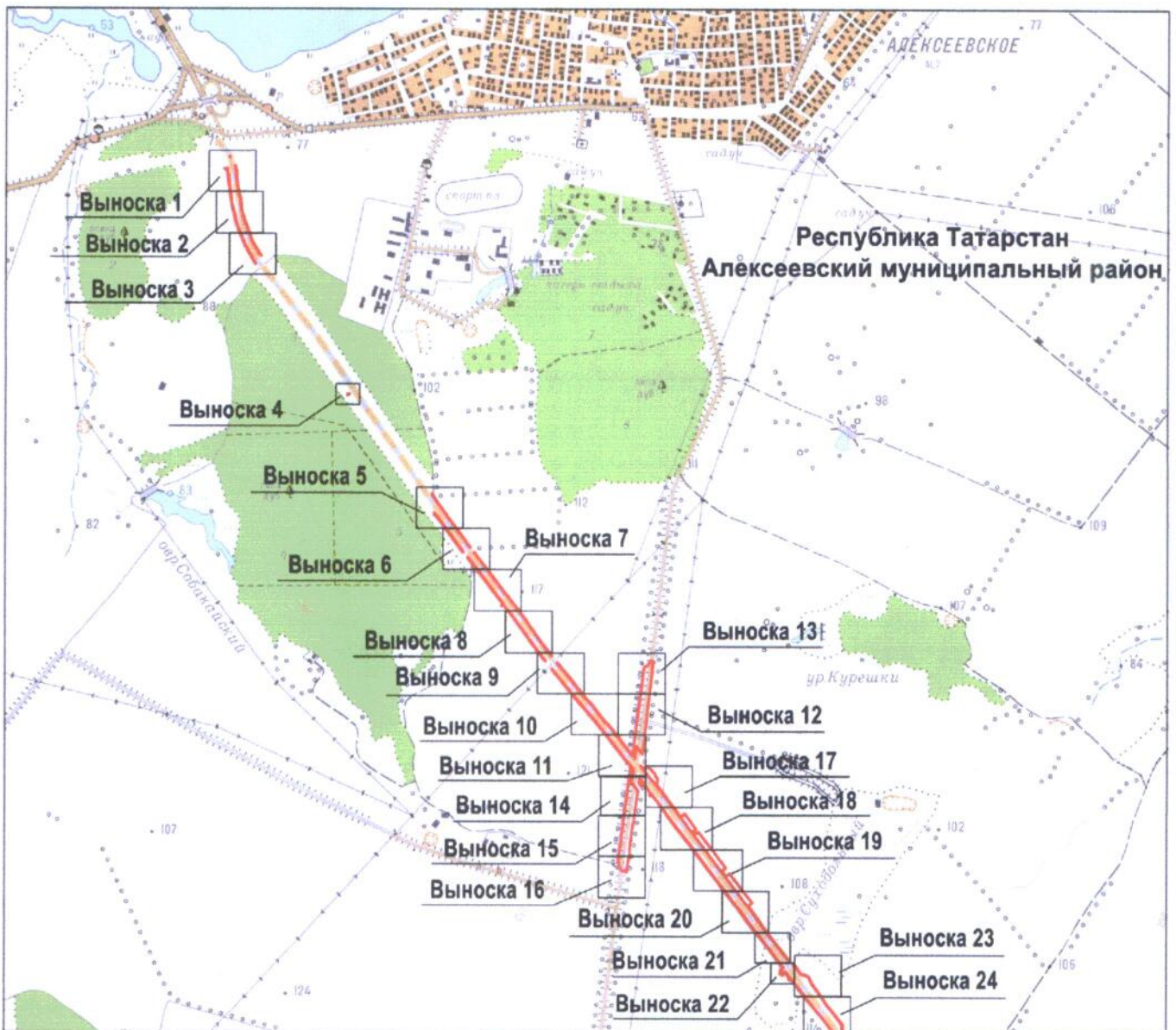
Используемые условные знаки и обозначения:

- — граница объекта
- — ось инженерного сооружения
- - - — граница муниципального района.

## Раздел 4

Схема расположения границ публичного сервитута в целях складирования строительных и иных материалов, размещения временных или вспомогательных сооружений (включая ограждения, бытовки, навесы) и (или) строительной техники, которые необходимы для обеспечения строительства, реконструкции, ремонта объектов транспортной инфраструктуры федерального, регионального или местного значения, на срок указанных строительства, реконструкции, ремонта для обеспечения строительства объекта «Автомобильная дорога «Алексеевское – Альметьевск» в составе платной автомобильной дороги «Шали (М-7) – Бавлы (М-5)» в Республике Татарстан. 1-ый этап – км 0+00 – км 43+216»

Лист 1



Масштаб 1 : 50 000

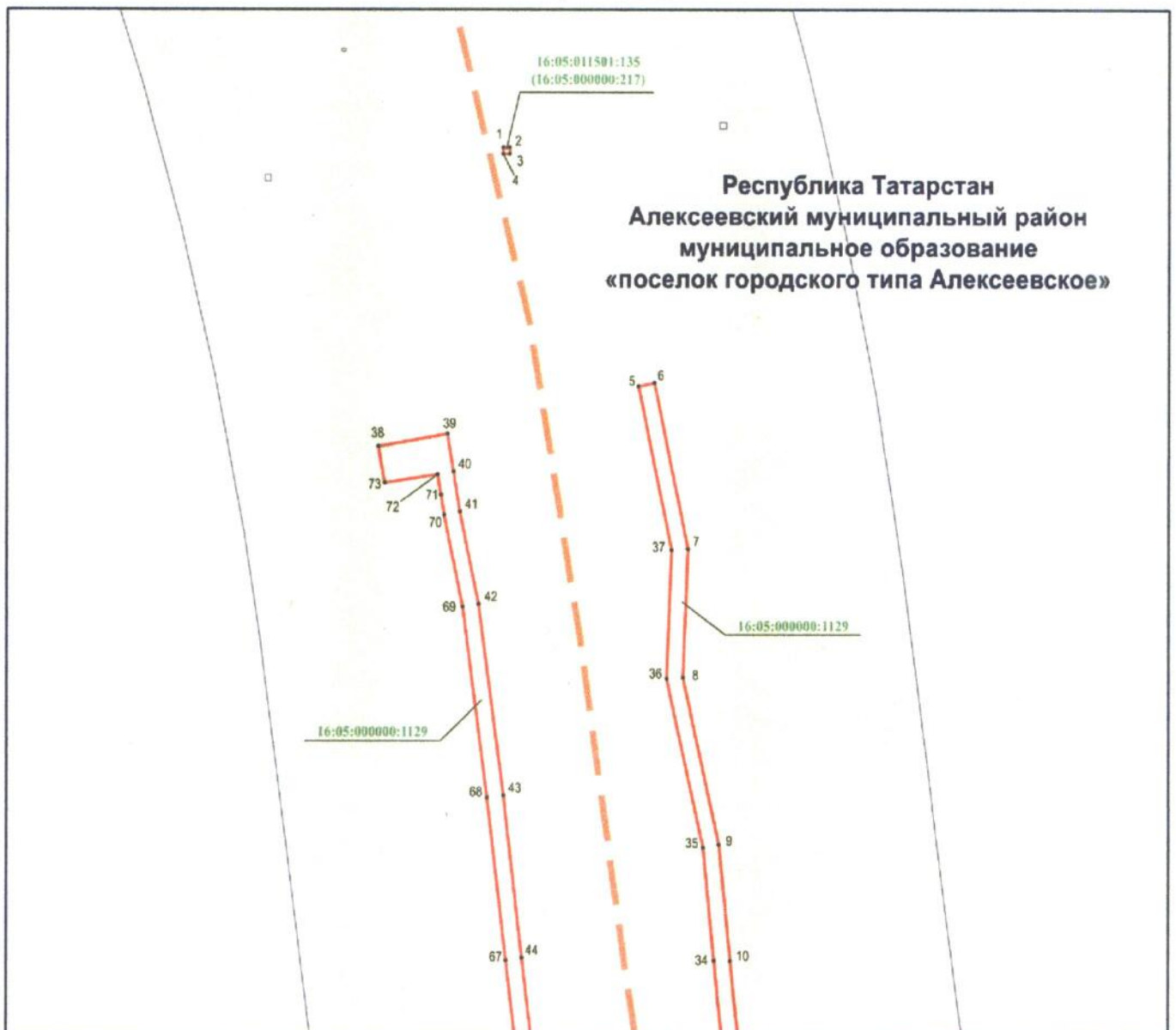
Используемые условные знаки и обозначения:

- — граница объекта
- - - — ось инженерного сооружения.

## Раздел 4

Схема расположения границ публичного сервитута в целях складирования строительных и иных материалов, размещения временных или вспомогательных сооружений (включая ограждения, бытовки, навесы) и (или) строительной техники, которые необходимы для обеспечения строительства, реконструкции, ремонта объектов транспортной инфраструктуры федерального, регионального или местного значения, на срок указанных строительства, реконструкции, ремонта для обеспечения строительства объекта «Автомобильная дорога «Алексеевское – Альметьевск» в составе платной автомобильной дороги «Шали (М-7) – Бавлы (М-5)» в Республике Татарстан. 1-ый этап – км 0+00 – км 43+216»

Лист 1, выноска 1



Масштаб 1 : 2 000

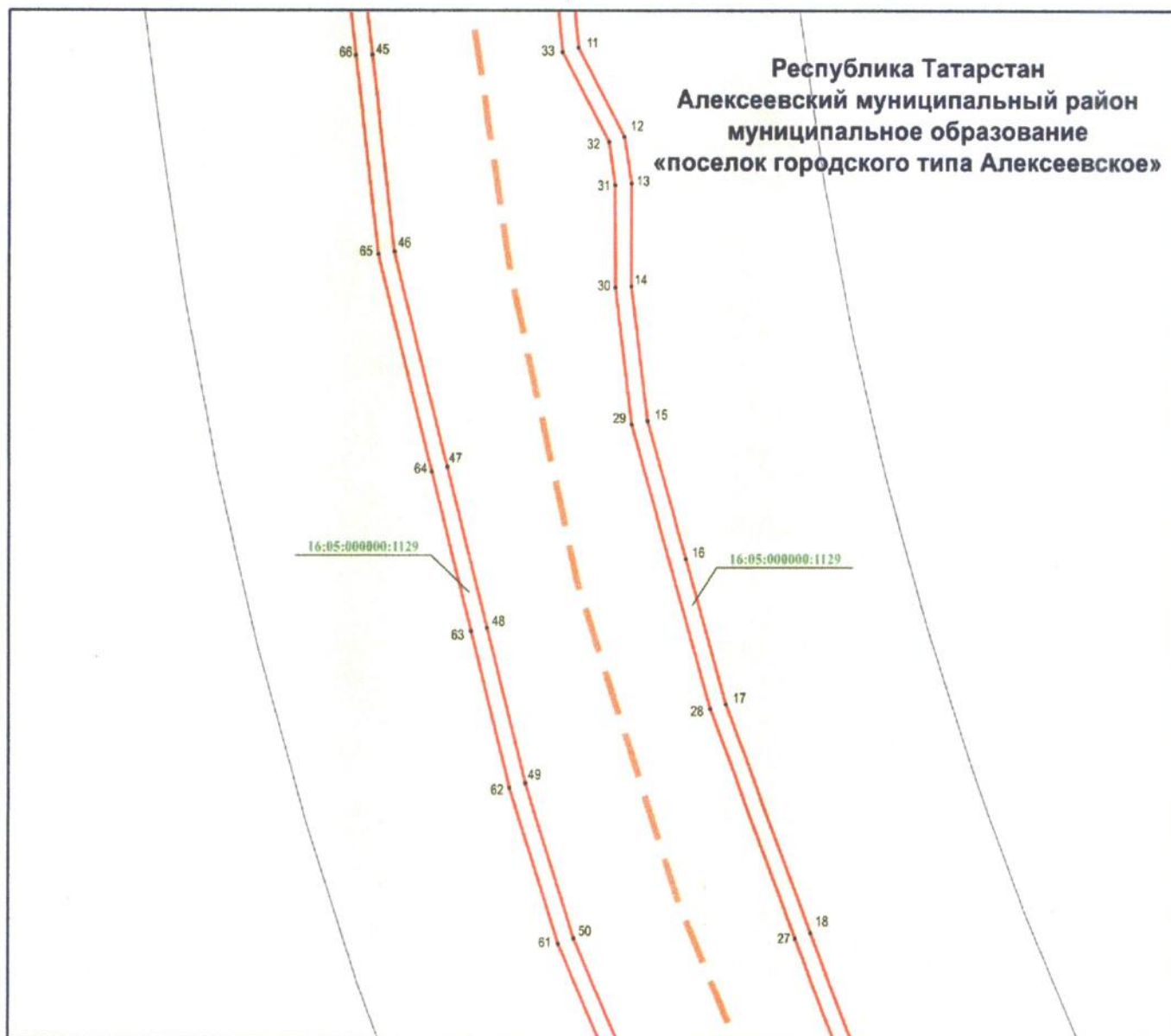
Используемые условные знаки и обозначения:

- 1 — характерная точка границы
- — граница объекта
- — ось инженерного сооружения
- — граница земельного участка
- 16:05:000000:1129 — кадастровый номер земельного участка.

## Раздел 4

Схема расположения границ публичного сервитута в целях складирования строительных и иных материалов, размещения временных или вспомогательных сооружений (включая ограждения, бытовки, навесы) и (или) строительной техники, которые необходимы для обеспечения строительства, реконструкции, ремонта объектов транспортной инфраструктуры федерального, регионального или местного значения, на срок указанных строительства, реконструкции, ремонта для обеспечения строительства объекта «Автомобильная дорога «Алексеевское – Альметьевск» в составе платной автомобильной дороги «Шали (М-7) – Бавлы (М-5)» в Республике Татарстан. 1-ый этап – км 0+00 – км 43+216»

Лист 1, выноска 2



Масштаб 1 : 2 000

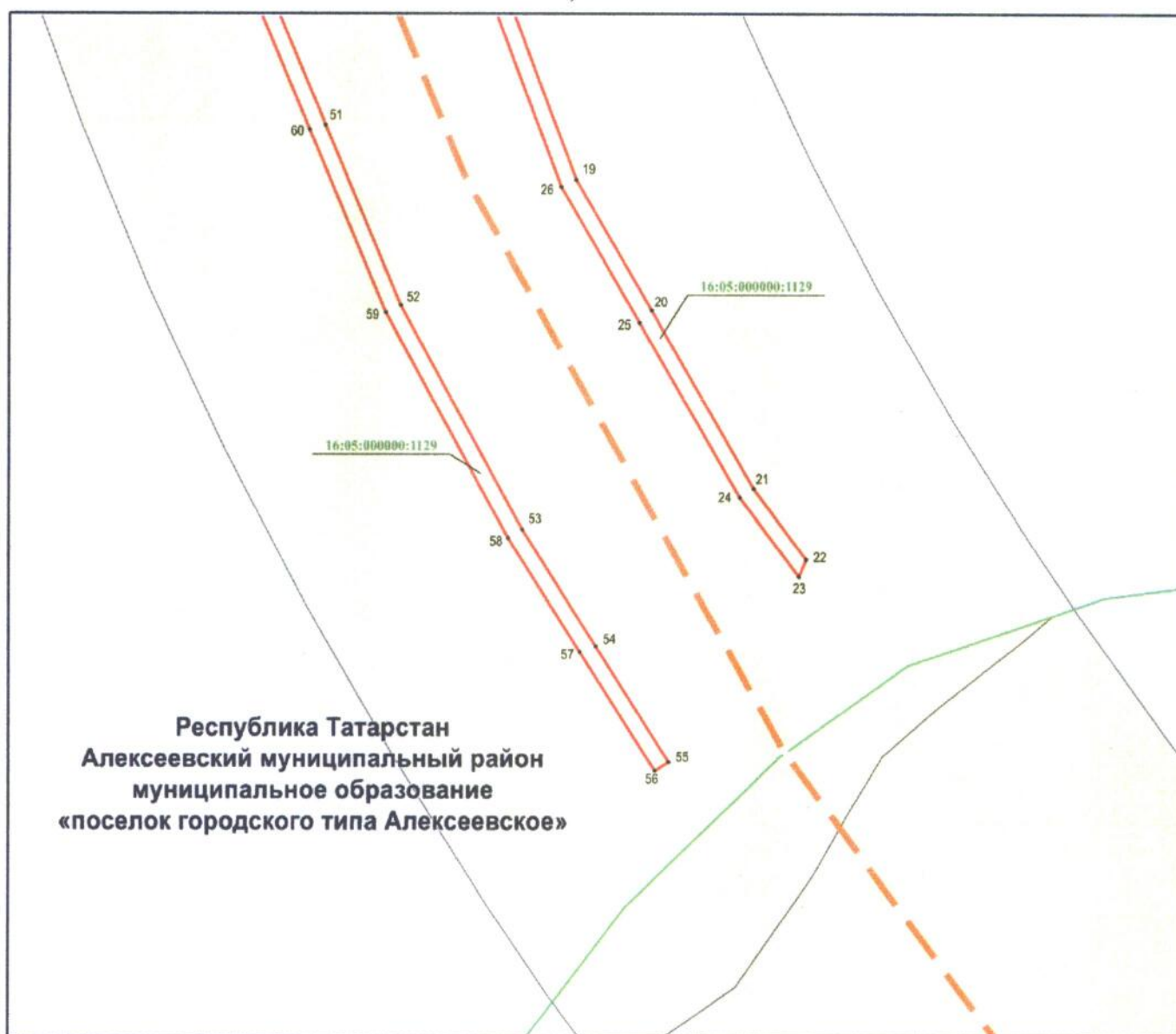
Используемые условные знаки и обозначения:

- 15 – характерная точка границы
- — граница объекта
- — ось инженерного сооружения
- — граница земельного участка
- 16:05:000000:1129 – кадастровый номер земельного участка.

## Раздел 4

Схема расположения границ публичного сервитута в целях складирования строительных и иных материалов, размещения временных или вспомогательных сооружений (включая ограждения, бытовки, навесы) и (или) строительной техники, которые необходимы для обеспечения строительства, реконструкции, ремонта объектов транспортной инфраструктуры федерального, регионального или местного значения, на срок указанных строительства, реконструкции, ремонта для обеспечения строительства объекта «Автомобильная дорога «Алексеевское – Альметьевск» в составе платной автомобильной дороги «Шали (М-7) – Бавлы (М-5)» в Республике Татарстан. 1-ый этап – км 0+00 – км 43+216»

Лист 1, выноска 3



Масштаб 1 : 2 000

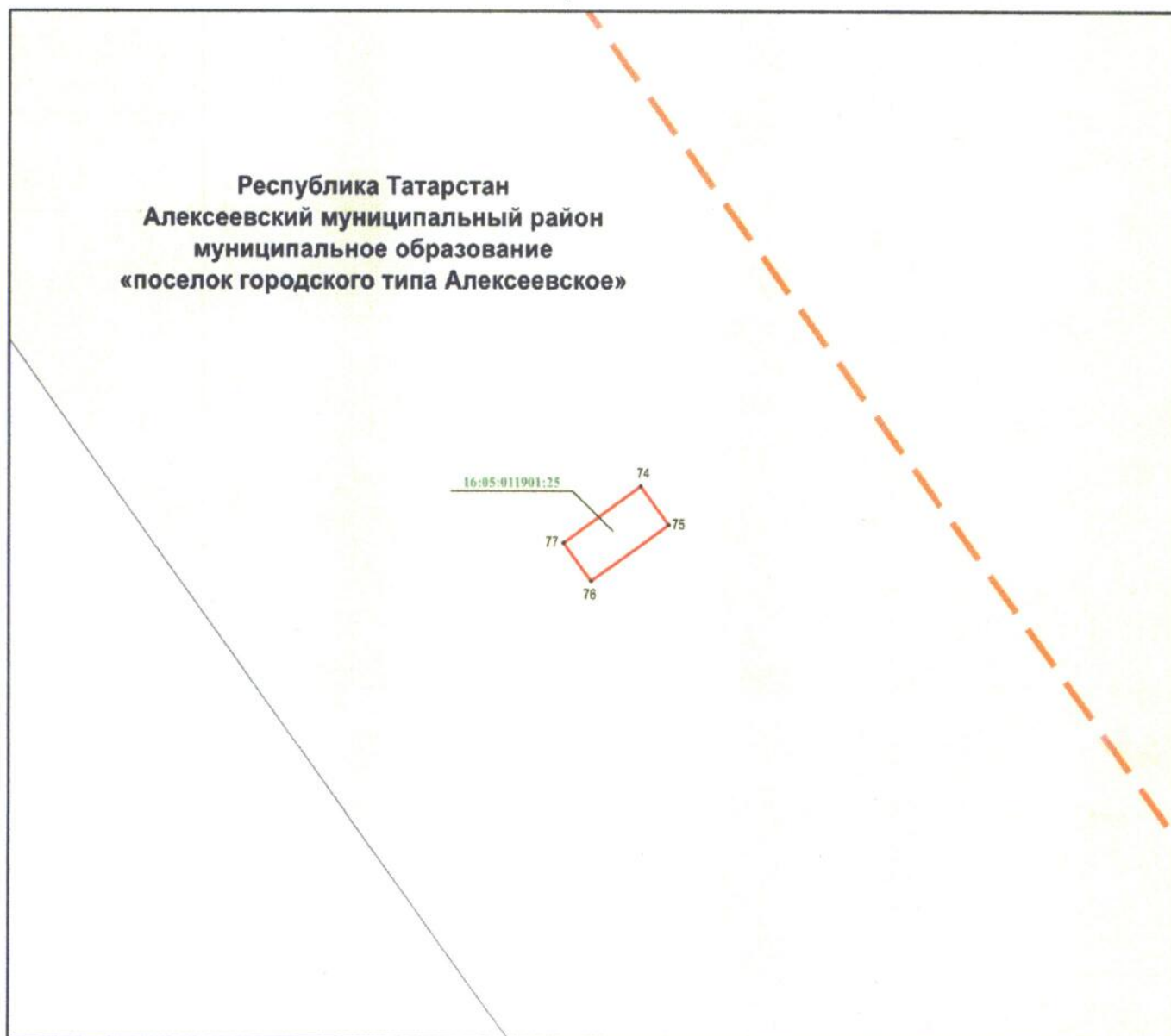
Используемые условные знаки и обозначения:

- 20 – характерная точка границы
- (красная линия) – граница объекта
- (оранжево-красная пунктирная линия) – ось инженерного сооружения
- (серая линия) – граница кадастрового квартала
- (желтый фон) – граница земельного участка
- 16:05:000000:1129 – кадастровый номер земельного участка.

## Раздел 4

Схема расположения границ публичного сервитута в целях складирования строительных и иных материалов, размещения временных или вспомогательных сооружений (включая ограждения, бытовки, навесы) и (или) строительной техники, которые необходимы для обеспечения строительства, реконструкции, ремонта объектов транспортной инфраструктуры федерального, регионального или местного значения, на срок указанных строительства, реконструкции, ремонта для обеспечения строительства объекта «Автомобильная дорога «Алексеевское – Альметьевск» в составе платной автомобильной дороги «Шали (М-7) – Бавлы (М-5)» в Республике Татарстан. 1-ый этап – км 0+00 – км 43+216»

Лист 1, выноска 4



Масштаб 1 : 1 000

Используемые условные знаки и обозначения:

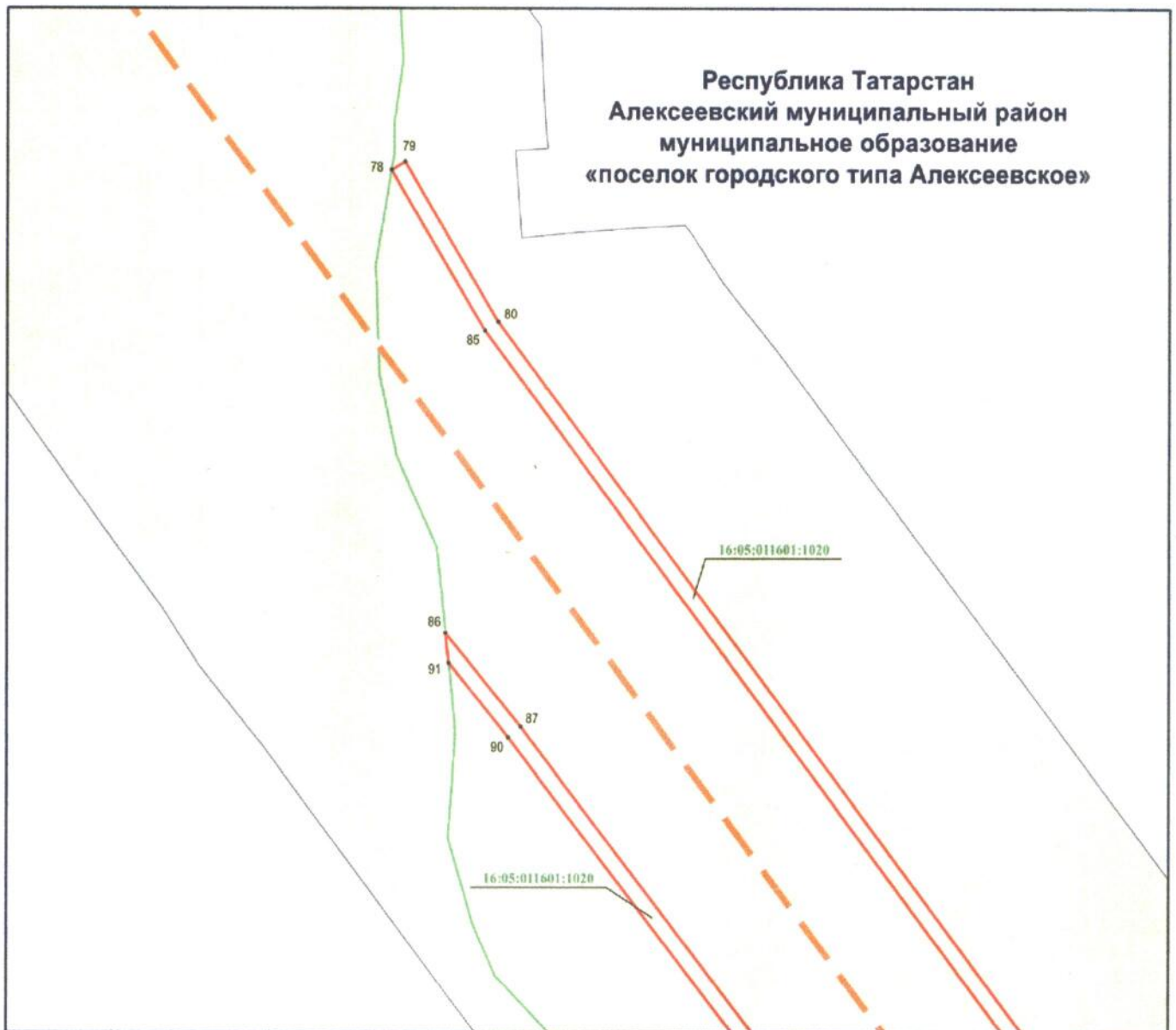
- 74 – характерная точка границы
- (красная линия) – граница объекта
- (пунктирная линия) – ось инженерного сооружения
- (желтый квадрат) – граница земельного участка
- 16:05:011901:25 – кадастровый номер земельного участка.



## Раздел 4

Схема расположения границ публичного сервитута в целях складирования строительных и иных материалов, размещения временных или вспомогательных сооружений (включая ограждения, бытовки, навесы) и (или) строительной техники, которые необходимы для обеспечения строительства, реконструкции, ремонта объектов транспортной инфраструктуры федерального, регионального или местного значения, на срок указанных строительства, реконструкции, ремонта для обеспечения строительства объекта «Автомобильная дорога «Алексеевское – Альметьевск» в составе платной автомобильной дороги «Шали (М-7) – Бавлы (М-5)» в Республике Татарстан. 1-ый этап – км 0+00 – км 43+216»

Лист 1, выноска 5



Масштаб 1 : 2 000

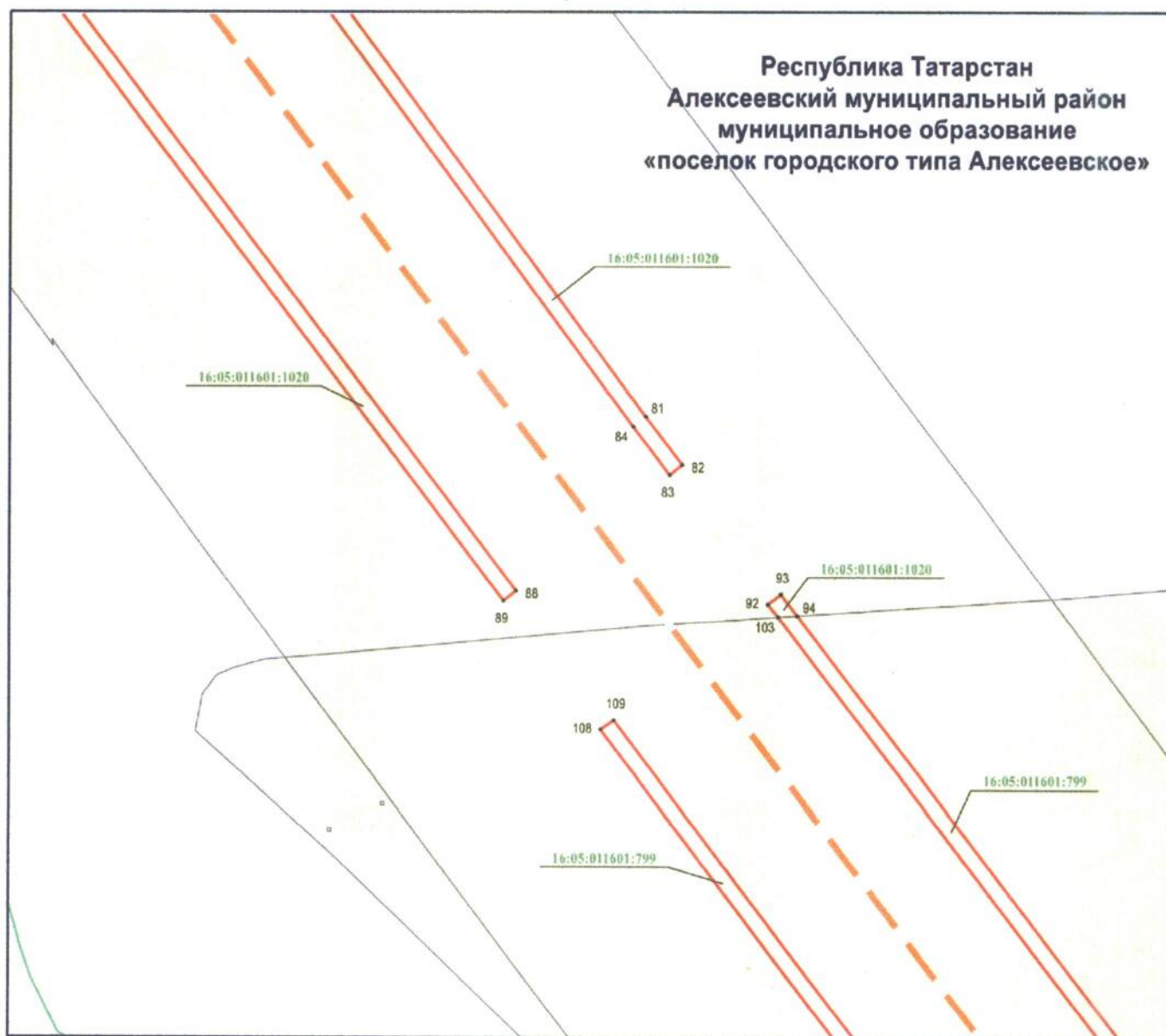
Используемые условные знаки и обозначения:

- 78 – характерная точка границы
- (красная линия) – граница объекта
- (оранжево-красная пунктирная линия) – ось инженерного сооружения
- (желтый квадрат) – граница земельного участка
- 16:05:011601:1020 – кадастровый номер земельного участка.

## Раздел 4

Схема расположения границ публичного сервитута в целях складирования строительных и иных материалов, размещения временных или вспомогательных сооружений (включая ограждения, бытовки, навесы) и (или) строительной техники, которые необходимы для обеспечения строительства, реконструкции, ремонта объектов транспортной инфраструктуры федерального, регионального или местного значения, на срок указанных строительства, реконструкции, ремонта для обеспечения строительства объекта «Автомобильная дорога «Алексеевское – Альметьевск» в составе платной автомобильной дороги «Шали (М-7) – Бавлы (М-5)» в Республике Татарстан. 1-ый этап – км 0+00 – км 43+216»

Лист 1, выноска 6



Масштаб 1 : 2 000

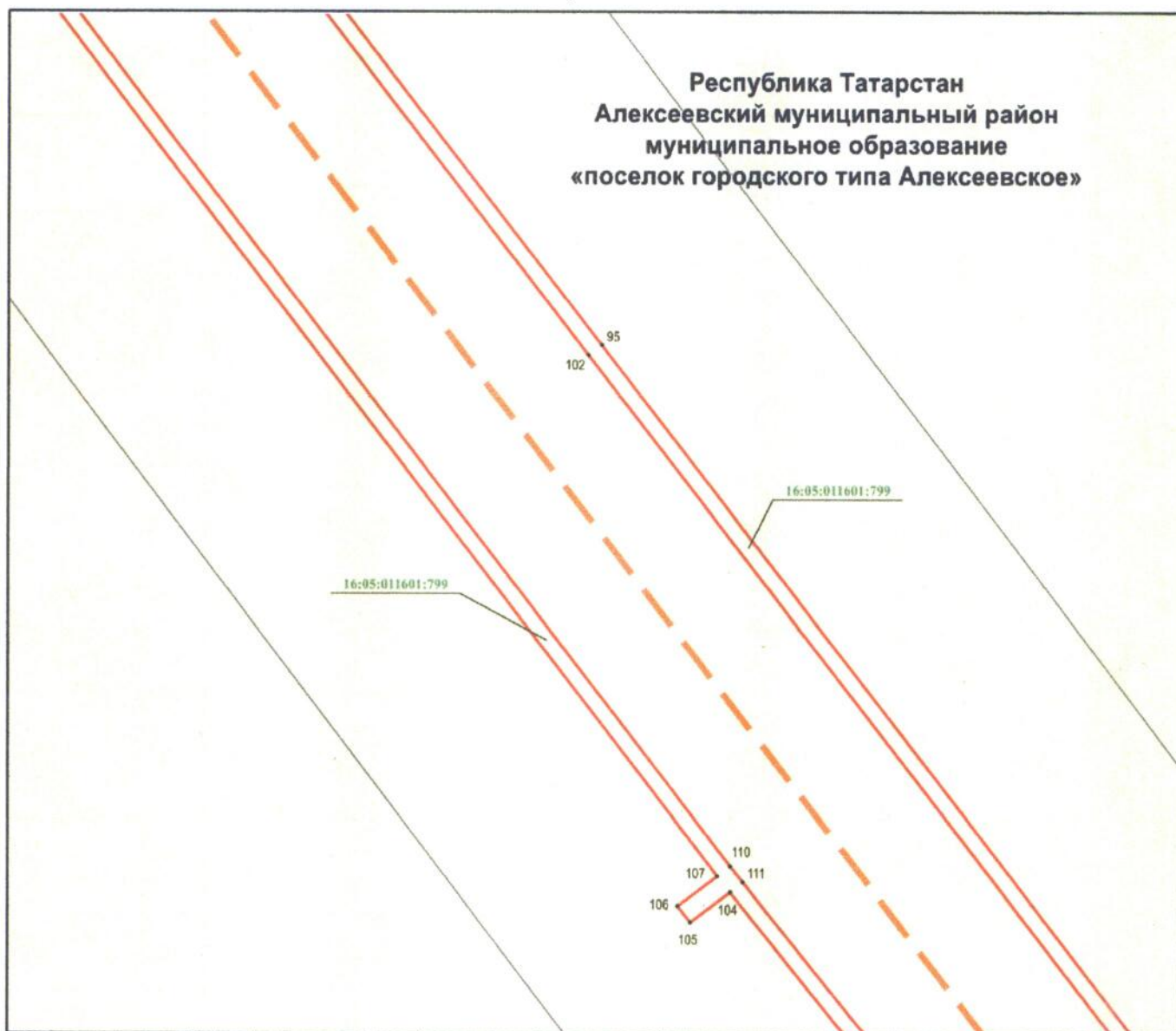
Используемые условные знаки и обозначения:

- 82 – характерная точка границы
- (solid red line) – граница объекта
- - - (dashed orange line) – ось инженерного сооружения
- (yellow) – граница земельного участка
- 16:05:011601:799 – кадастровый номер земельного участка.

## Раздел 4

Схема расположения границ публичного сервитута в целях складирования строительных и иных материалов, размещения временных или вспомогательных сооружений (включая ограждения, бытовки, навесы) и (или) строительной техники, которые необходимы для обеспечения строительства, реконструкции, ремонта объектов транспортной инфраструктуры федерального, регионального или местного значения, на срок указанных строительства, реконструкции, ремонта для обеспечения строительства объекта «Автомобильная дорога «Алексеевское – Альметьевск» в составе платной автомобильной дороги «Шали (М-7) – Бавлы (М-5)» в Республике Татарстан. 1-ый этап – км 0+00 – км 43+216»

Лист 1, выноска 7



Масштаб 1 : 2 000

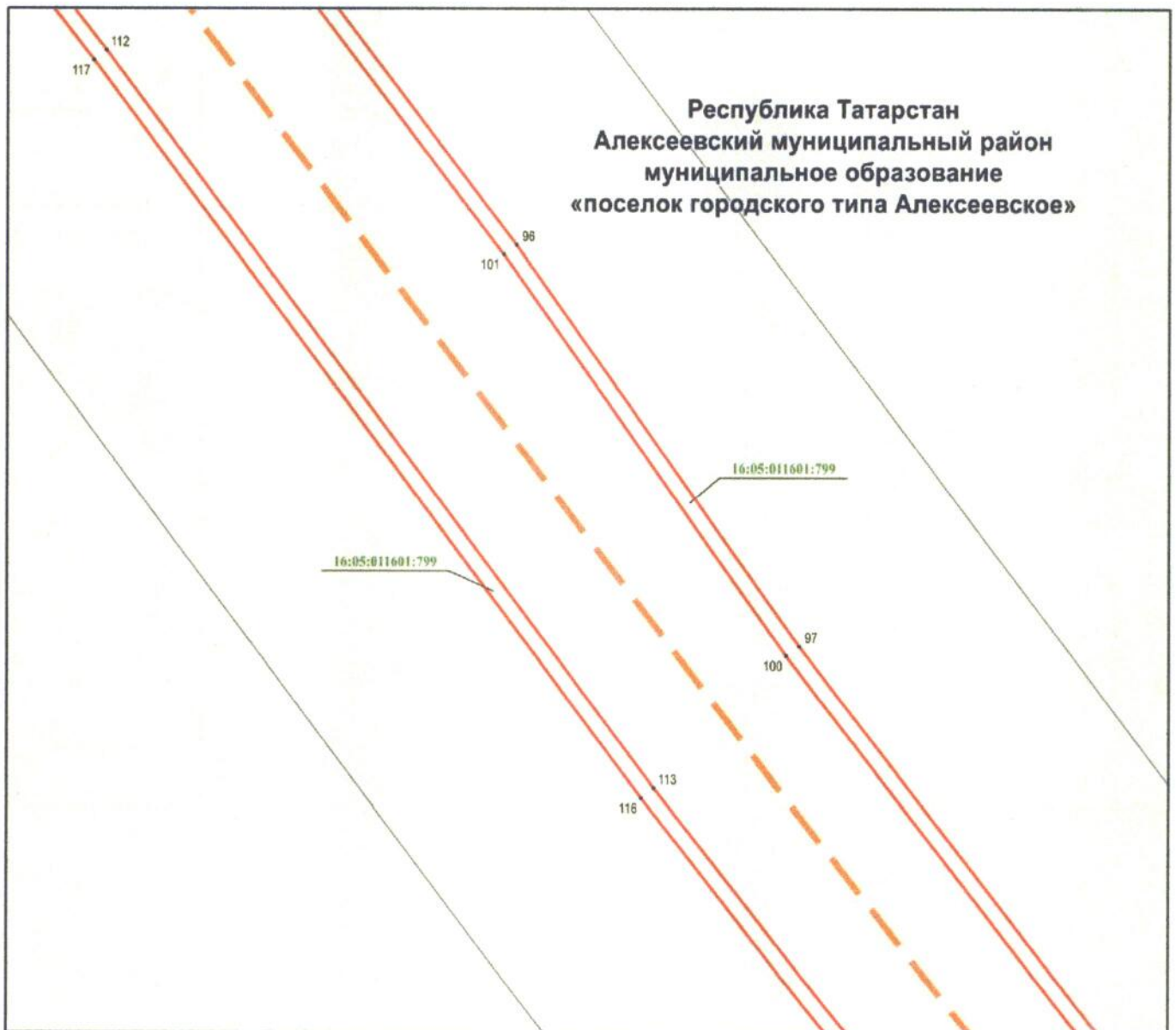
Используемые условные знаки и обозначения:

- 95 – характерная точка границы
- (красная линия) – граница объекта
- (оранжевая линия) – ось инженерного сооружения
- (желтый квадрат) – граница земельного участка
- 16:05:011601:799 – кадастровый номер земельного участка.

## Раздел 4

Схема расположения границ публичного сервитута в целях складирования строительных и иных материалов, размещения временных или вспомогательных сооружений (включая ограждения, бытовки, навесы) и (или) строительной техники, которые необходимы для обеспечения строительства, реконструкции, ремонта объектов транспортной инфраструктуры федерального, регионального или местного значения, на срок указанных строительства, реконструкции, ремонта для обеспечения строительства объекта «Автомобильная дорога «Алексеевское – Альметьевск» в составе платной автомобильной дороги «Шали (М-7) – Бавлы (М-5)» в Республике Татарстан. 1-ый этап – км 0+00 – км 43+216»

Лист 1, выноска 8



Масштаб 1 : 2 000

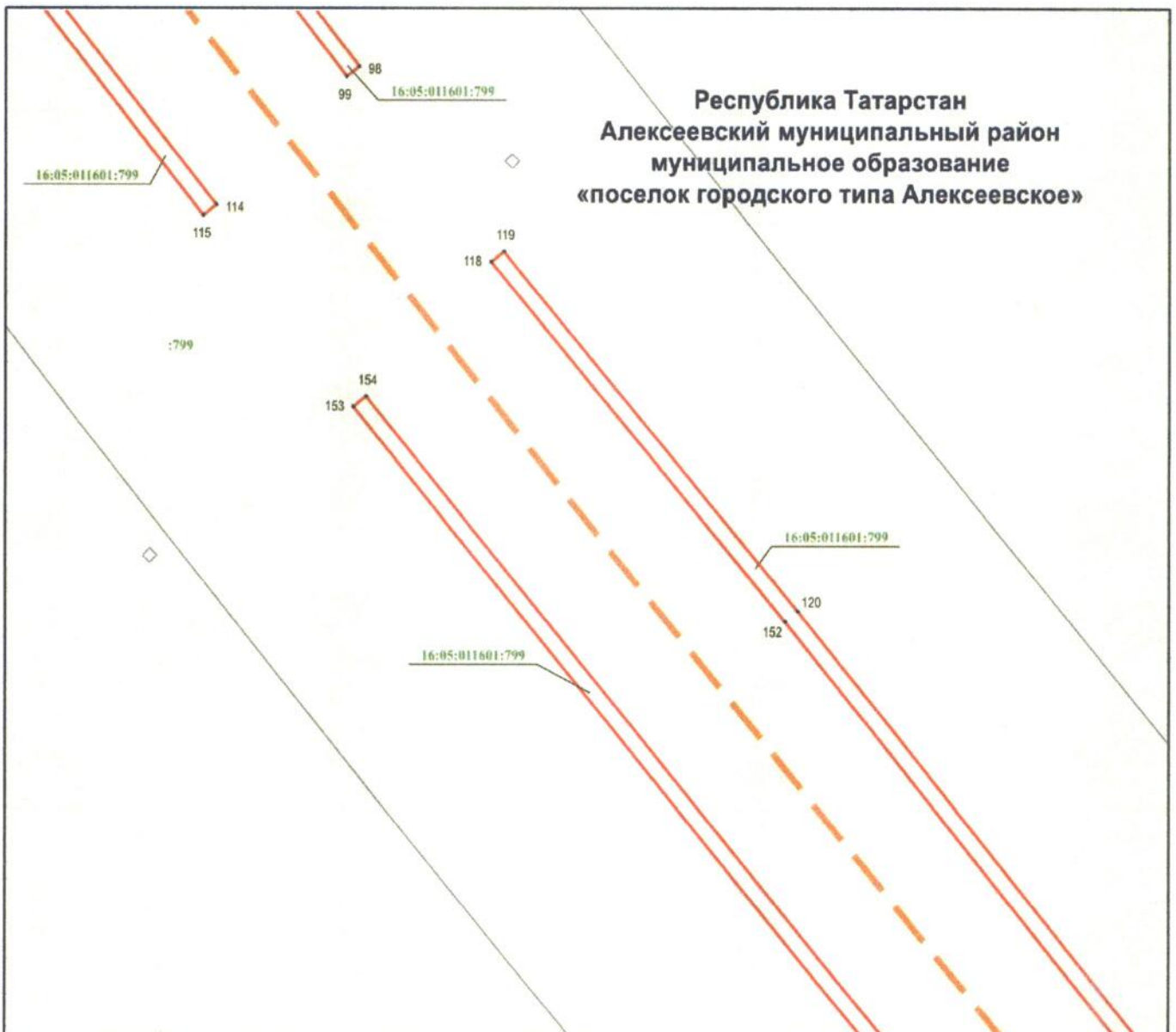
Используемые условные знаки и обозначения:

- 96 – характерная точка границы
- (solid red line) – граница объекта
- (dashed orange line) – ось инженерного сооружения
- (yellow shaded area) – граница земельного участка
- 16:05:011601:799 – кадастровый номер земельного участка.

## Раздел 4

Схема расположения границ публичного сервитута в целях складирования строительных и иных материалов, размещения временных или вспомогательных сооружений (включая ограждения, бытовки, навесы) и (или) строительной техники, которые необходимы для обеспечения строительства, реконструкции, ремонта объектов транспортной инфраструктуры федерального, регионального или местного значения, на срок указанных строительства, реконструкции, ремонта для обеспечения строительства объекта «Автомобильная дорога «Алексеевское – Альметьевск» в составе платной автомобильной дороги «Шали (М-7) – Бавлы (М-5)» в Республике Татарстан. 1-ый этап – км 0+00 – км 43+216»

Лист 1, выноска 9



Масштаб 1 : 2 000

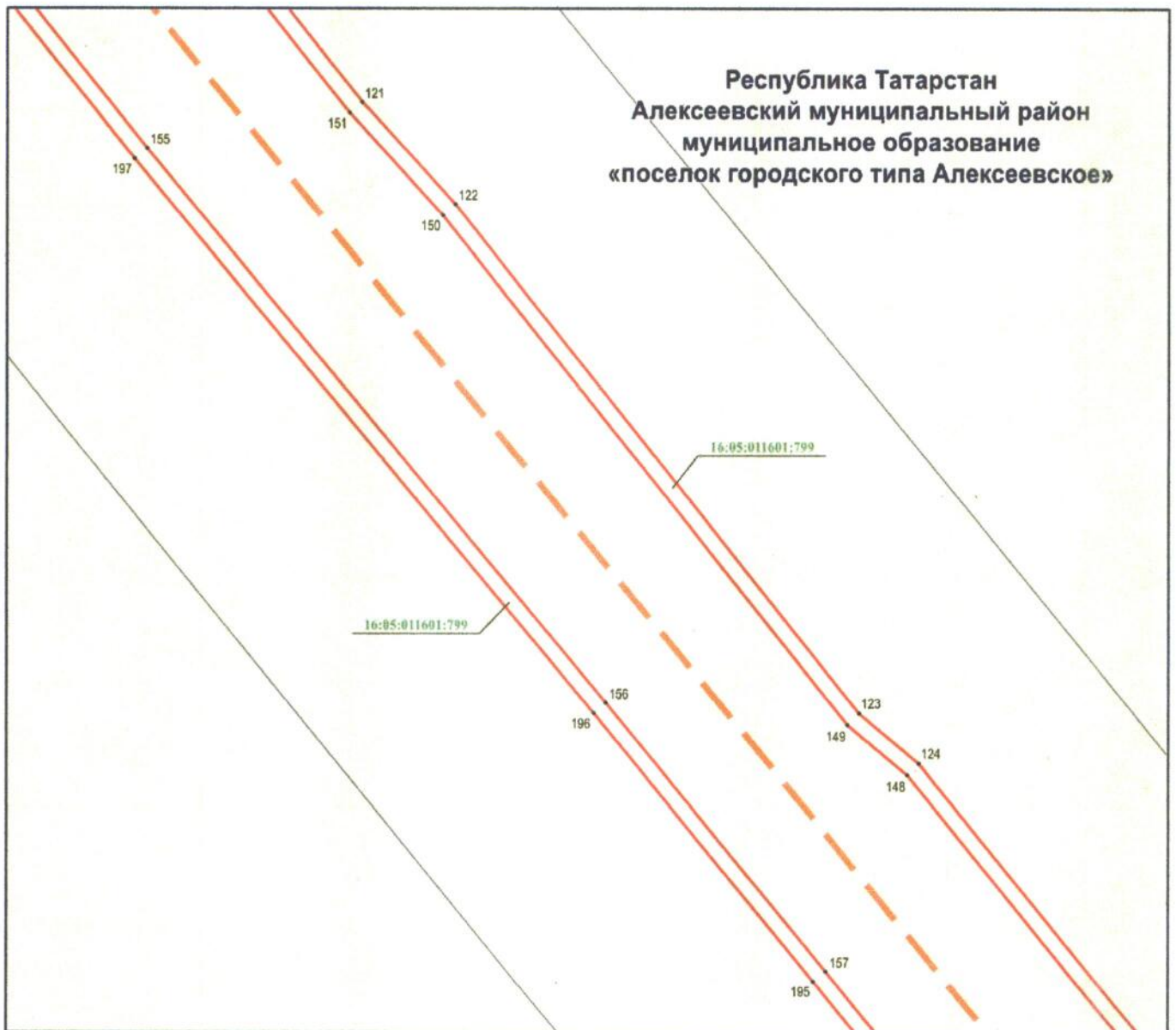
Используемые условные знаки и обозначения:

- 98 – характерная точка границы
- — граница объекта
- — — — — ось инженерного сооружения
- — граница земельного участка
- 16:05:011601:799 — кадастровый номер земельного участка.

## Раздел 4

Схема расположения границ публичного сервитута в целях складирования строительных и иных материалов, размещения временных или вспомогательных сооружений (включая ограждения, бытовки, навесы) и (или) строительной техники, которые необходимы для обеспечения строительства, реконструкции, ремонта объектов транспортной инфраструктуры федерального, регионального или местного значения, на срок указанных строительства, реконструкции, ремонта для обеспечения строительства объекта «Автомобильная дорога «Алексеевское – Альметьевск» в составе платной автомобильной дороги «Шали (М-7) – Бавлы (М-5)» в Республике Татарстан. 1-ый этап – км 0+00 – км 43+216»

Лист 1, выноска 10



Масштаб 1 : 2 000

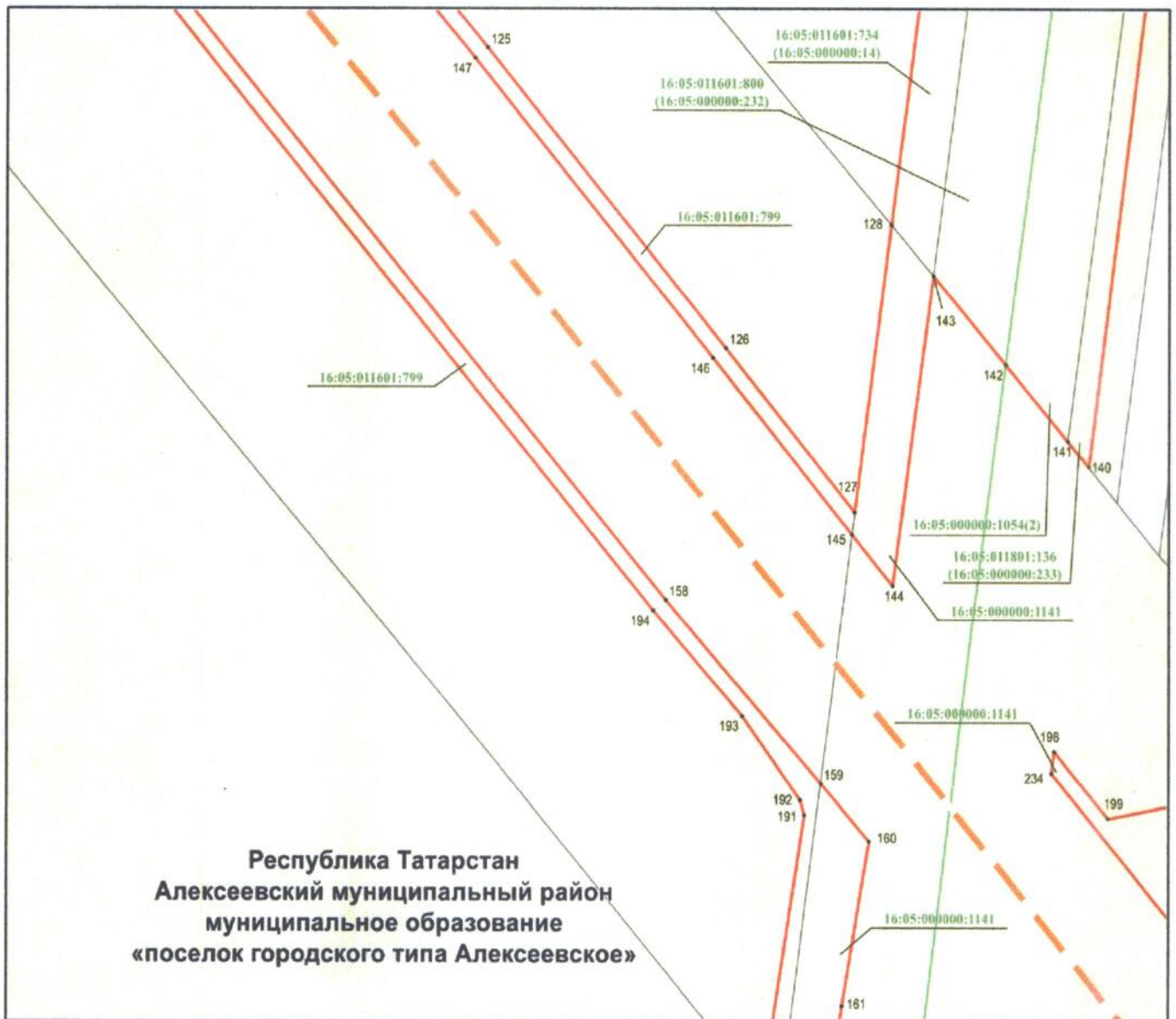
Используемые условные знаки и обозначения:

- 121 – характерная точка границы
- (solid red line) – граница объекта
- - - (dashed orange line) – ось инженерного сооружения
- (yellow) – граница земельного участка
- 16:05:011601:799 – кадастровый номер земельного участка.

## Раздел 4

Схема расположения границ публичного сервитута в целях складирования строительных и иных материалов, размещения временных или вспомогательных сооружений (включая ограждения, бытовки, навесы) и (или) строительной техники, которые необходимы для обеспечения строительства, реконструкции, ремонта объектов транспортной инфраструктуры федерального, регионального или местного значения, на срок указанных строительства, реконструкции, ремонта для обеспечения строительства объекта «Автомобильная дорога «Алексеевское – Альметьевск» в составе платной автомобильной дороги «Шали (М-7) – Бавлы (М-5)» в Республике Татарстан. 1-ый этап – км 0+00 – км 43+216»

Лист 1, выноска 11



Масштаб 1 : 2 000

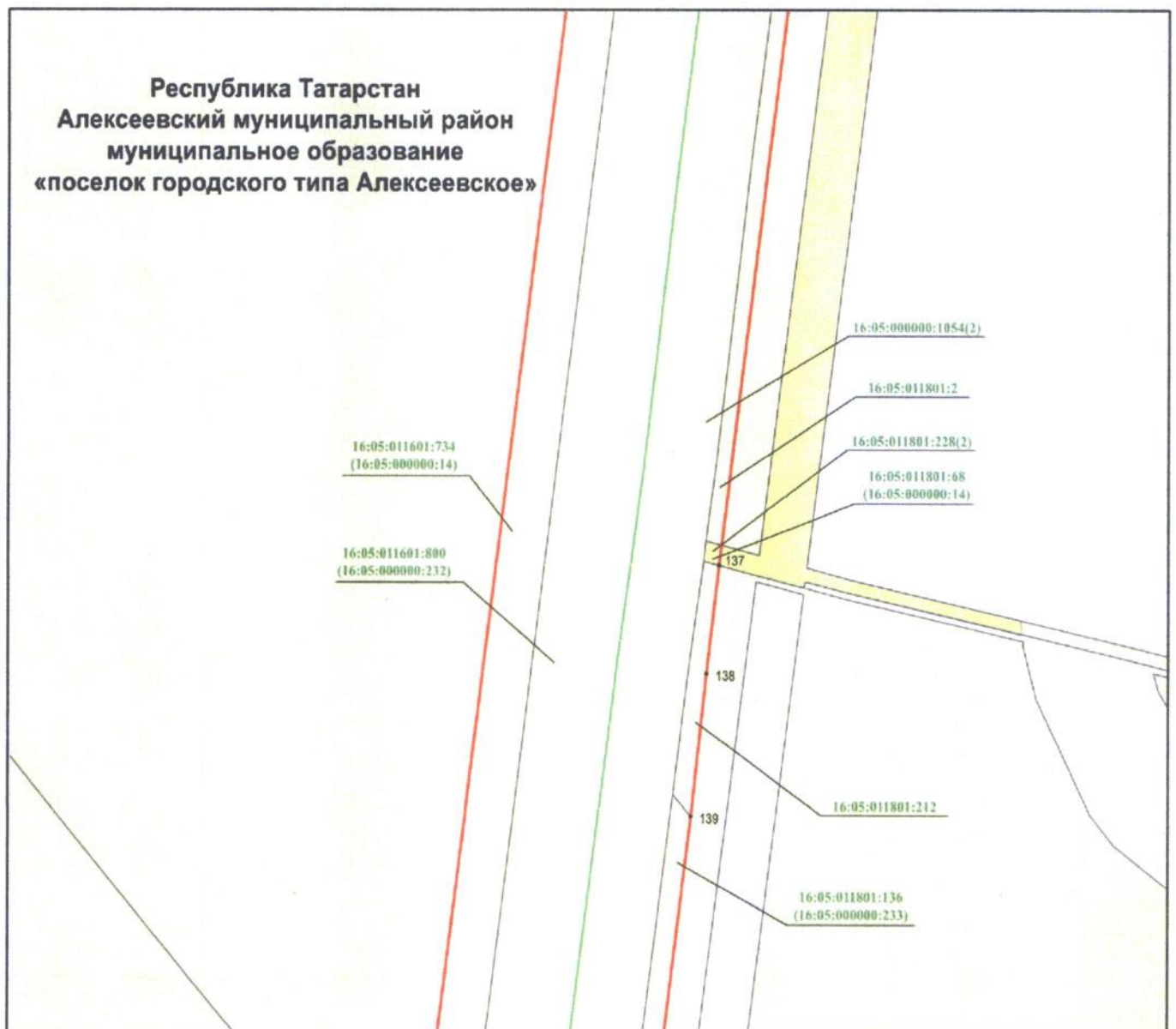
Используемые условные знаки и обозначения:

- 126           – характеристическая точка границы
- (красная линия)   – граница объекта
- (оранжевая пунктирная линия)   – ось инженерного сооружения
- (зеленая линия)   – граница земельного участка
- 16:05:011601:799   – кадастровый номер земельного участка.

## Раздел 4

Схема расположения границ публичного сервитута в целях складирования строительных и иных материалов, размещения временных или вспомогательных сооружений (включая ограждения, бытовки, навесы) и (или) строительной техники, которые необходимы для обеспечения строительства, реконструкции, ремонта объектов транспортной инфраструктуры федерального, регионального или местного значения, на срок указанных строительства, реконструкции, ремонта для обеспечения строительства объекта «Автомобильная дорога «Алексеевское – Альметьевск» в составе платной автомобильной дороги «Шали (М-7) – Бавлы (М-5)» в Республике Татарстан. 1-ый этап – км 0+00 – км 43+216»

Лист 1, выноска 12



Масштаб 1 : 2 000

Используемые условные знаки и обозначения:

- 138 – характерная точка границы
- граница объекта
- граница земельного участка
- 16:05:011801:2 – кадастровый номер земельного участка.



## Раздел 4

Схема расположения границ публичного сервитута в целях складирования строительных и иных материалов, размещения временных или вспомогательных сооружений (включая ограждения, бытовки, навесы) и (или) строительной техники, которые необходимы для обеспечения строительства, реконструкции, ремонта объектов транспортной инфраструктуры федерального, регионального или местного значения, на срок указанных строительства, реконструкции, ремонта для обеспечения строительства объекта «Автомобильная дорога «Алексеевское – Альметьевск» в составе платной автомобильной дороги «Шали (М-7) – Бавлы (М-5)» в Республике Татарстан. 1-ый этап – км 0+00 – км 43+216»

Лист 1, выноска 13



Масштаб 1 : 2 000

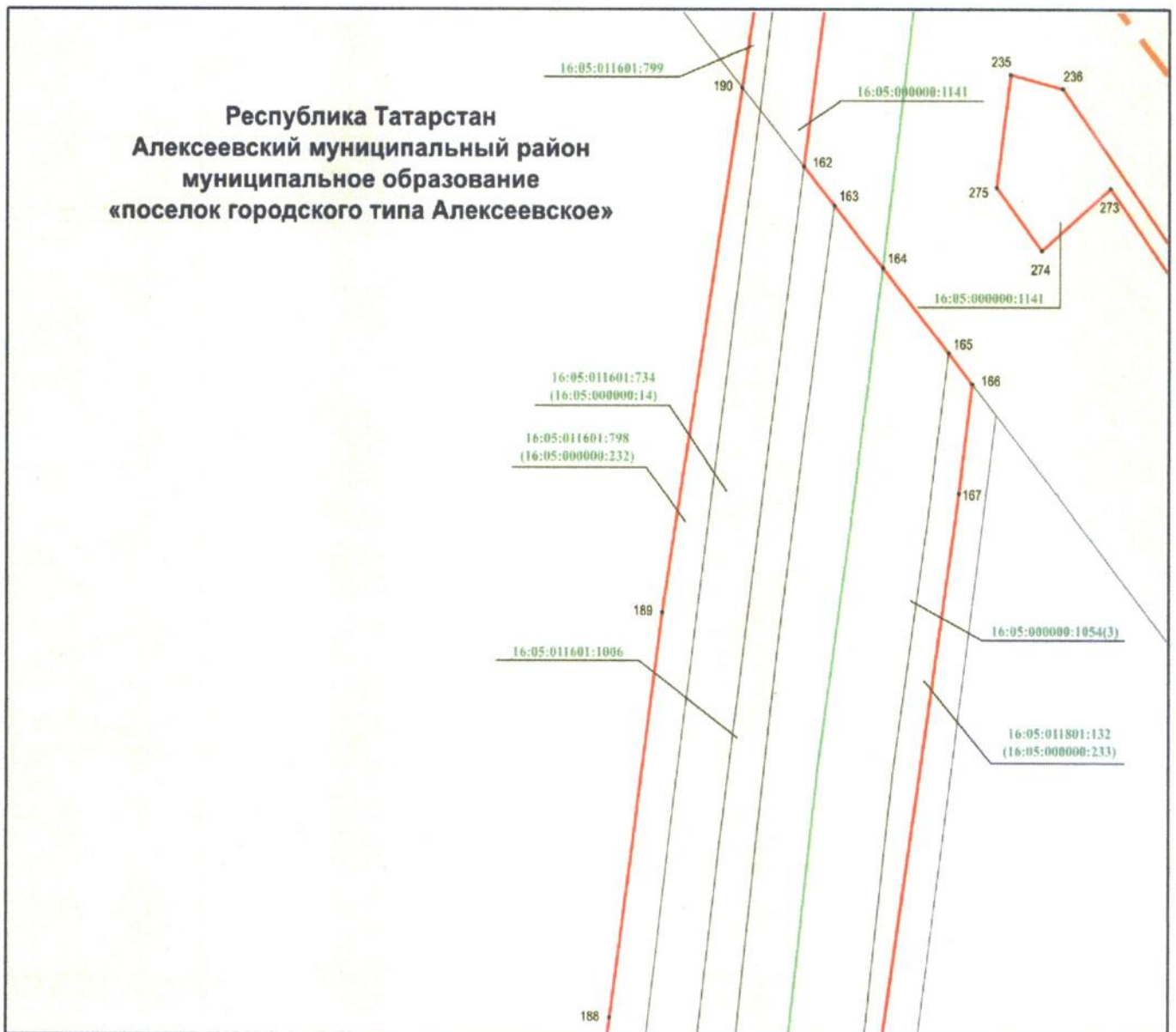
Используемые условные знаки и обозначения:

- 130 – характерная точка границы
- (red line) – граница объекта
- (green line) – граница кадастрового квартала
- (yellow box) – граница земельного участка
- 16:05:011801:2 – кадастровый номер земельного участка
- 16:05:011801 – номер кадастрового квартала.

## Раздел 4

Схема расположения границ публичного сервитута в целях складирования строительных и иных материалов, размещения временных или вспомогательных сооружений (включая ограждения, бытовки, навесы) и (или) строительной техники, которые необходимы для обеспечения строительства, реконструкции, ремонта объектов транспортной инфраструктуры федерального, регионального или местного значения, на срок указанных строительства, реконструкции, ремонта для обеспечения строительства объекта «Автомобильная дорога «Алексеевское – Альметьевск» в составе платной автомобильной дороги «Шали (М-7) – Бавлы (М-5)» в Республике Татарстан. 1-ый этап – км 0+00 – км 43+216»

Лист 1, выноска 14



Масштаб 1 : 1 900

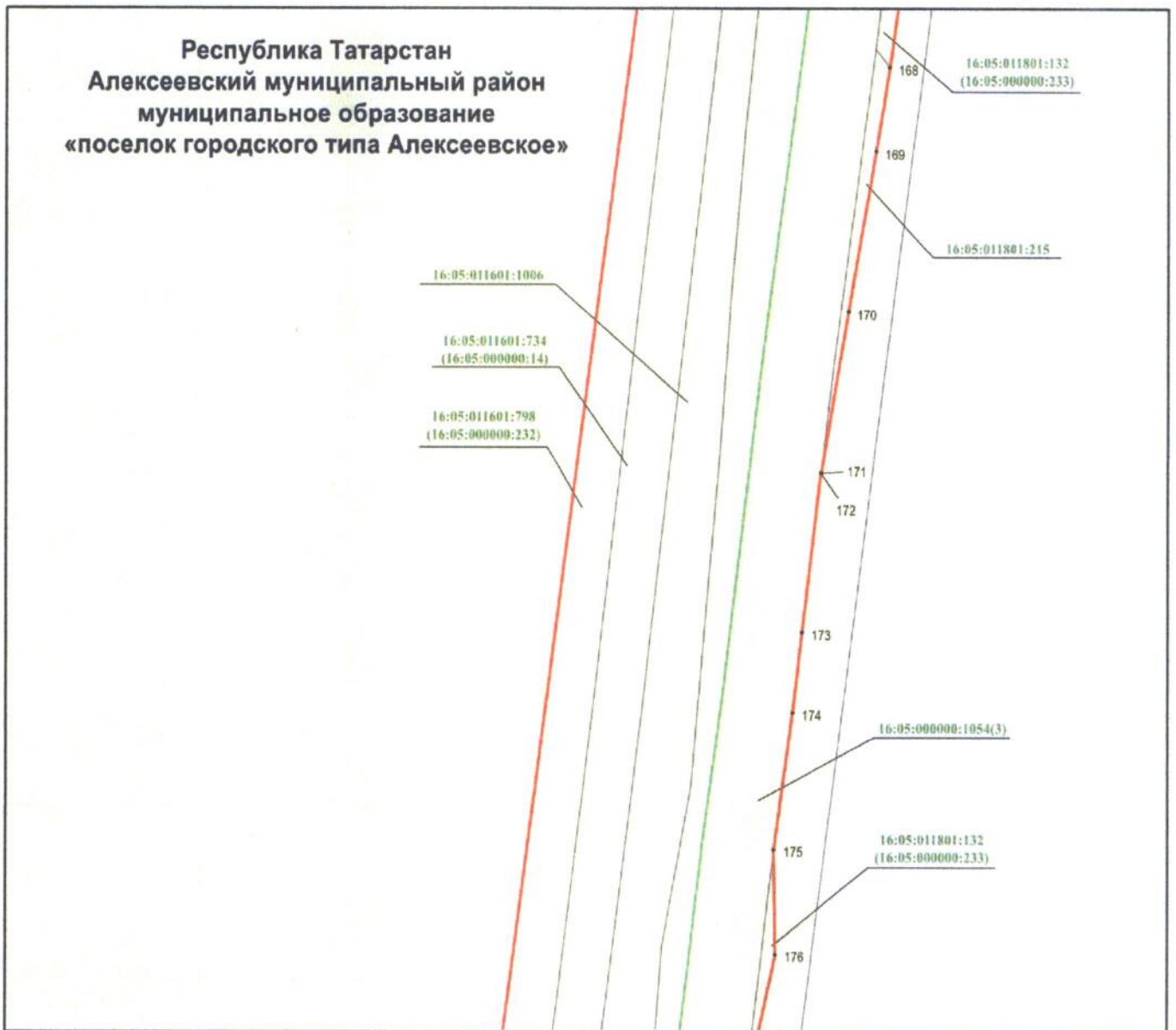
Используемые условные знаки и обозначения:

- 190 – характерная точка границы
- (red line) – граница объекта
- (yellow line) – граница земельного участка
- 16:05:011601:1006 – кадастровый номер земельного участка.

Раздел 4

Схема расположения границ публичного сервитута в целях складирования строительных и иных материалов, размещения временных или вспомогательных сооружений (включая ограждения, бытовки, навесы) и (или) строительной техники, которые необходимы для обеспечения строительства, реконструкции, ремонта объектов транспортной инфраструктуры федерального, регионального или местного значения, на срок указанных строительства, реконструкции, ремонта для обеспечения строительства объекта «Автомобильная дорога «Алексеевское – Альметьевск» в составе платной автомобильной дороги «Шали (М-7) – Бавлы (М-5)» в Республике Татарстан. 1-ый этап – км 0+00 – км 43+216»

Лист 1, выноска 15



Масштаб 1 : 2 000

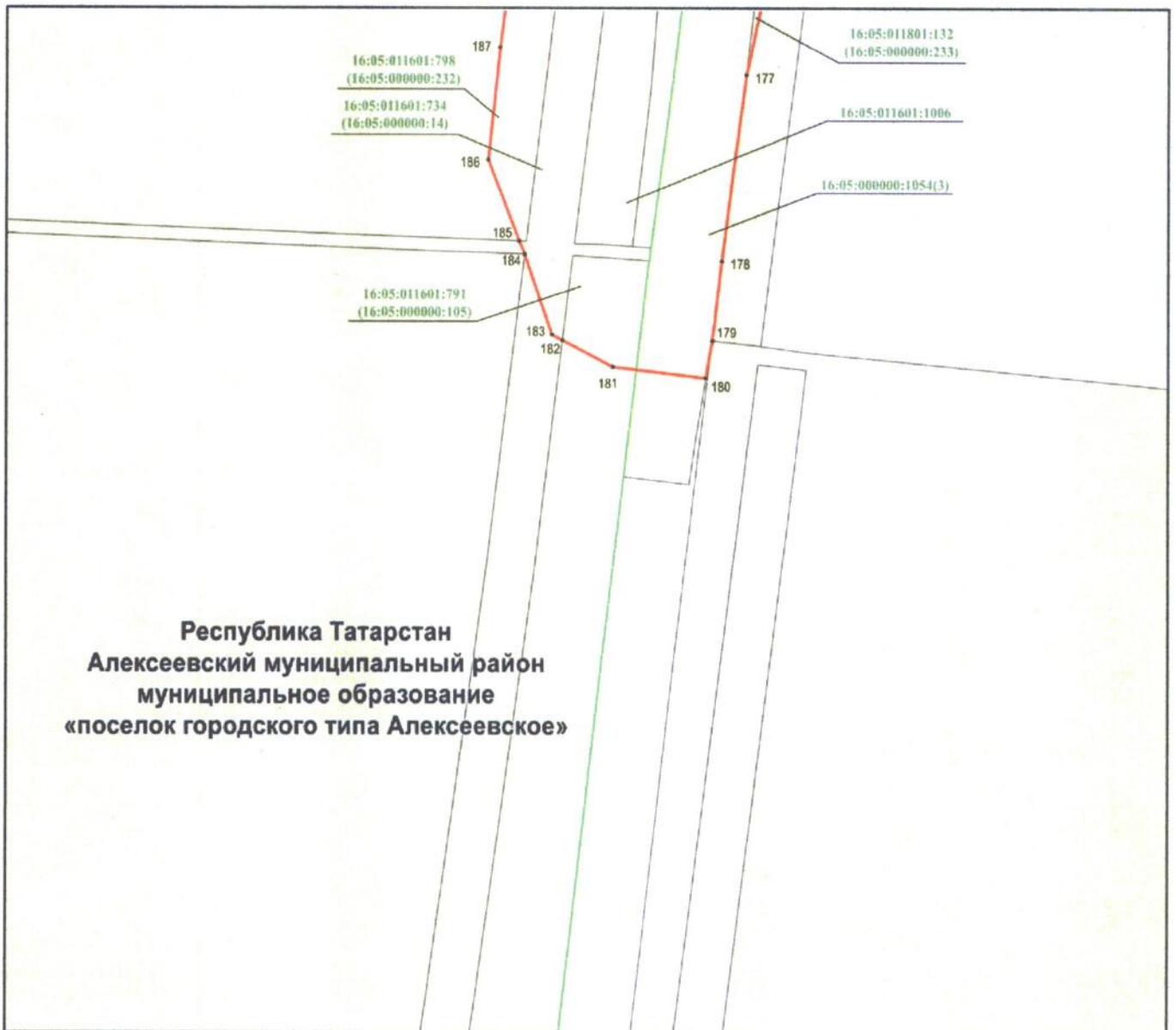
Используемые условные знаки и обозначения:

- 170 – характерная точка границы
- граница объекта
- граница земельного участка
- 16:05:011601:1006 – кадастровый номер земельного участка.

## Раздел 4

Схема расположения границ публичного сервитута в целях складирования строительных и иных материалов, размещения временных или вспомогательных сооружений (включая ограждения, бытовки, навесы) и (или) строительной техники, которые необходимы для обеспечения строительства, реконструкции, ремонта объектов транспортной инфраструктуры федерального, регионального или местного значения, на срок указанных строительства, реконструкции, ремонта для обеспечения строительства объекта «Автомобильная дорога «Алексеевское – Альметьевск» в составе платной автомобильной дороги «Шали (М-7) – Бавлы (М-5)» в Республике Татарстан. 1-ый этап – км 0+00 – км 43+216»

Лист 1, выноска 16



Масштаб 1 : 2 000

Используемые условные знаки и обозначения:

- 185 – характерная точка границы
- (красная линия) – граница объекта
- (желтая линия) – граница земельного участка
- 16:05:011601:1006 – кадастровый номер земельного участка.

## Раздел 4

Схема расположения границ публичного сервитута в целях складирования строительных и иных материалов, размещения временных или вспомогательных сооружений (включая ограждения, бытовки, навесы) и (или) строительной техники, которые необходимы для обеспечения строительства, реконструкции, ремонта объектов транспортной инфраструктуры федерального, регионального или местного значения, на срок указанных строительства, реконструкции, ремонта для обеспечения строительства объекта «Автомобильная дорога «Алексеевское – Альметьевск» в составе платной автомобильной дороги «Шали (М-7) – Бавлы (М-5)» в Республике Татарстан. 1-ый этап – км 0+00 – км 43+216»

Лист 1, выноска 17



Масштаб 1 : 2 000

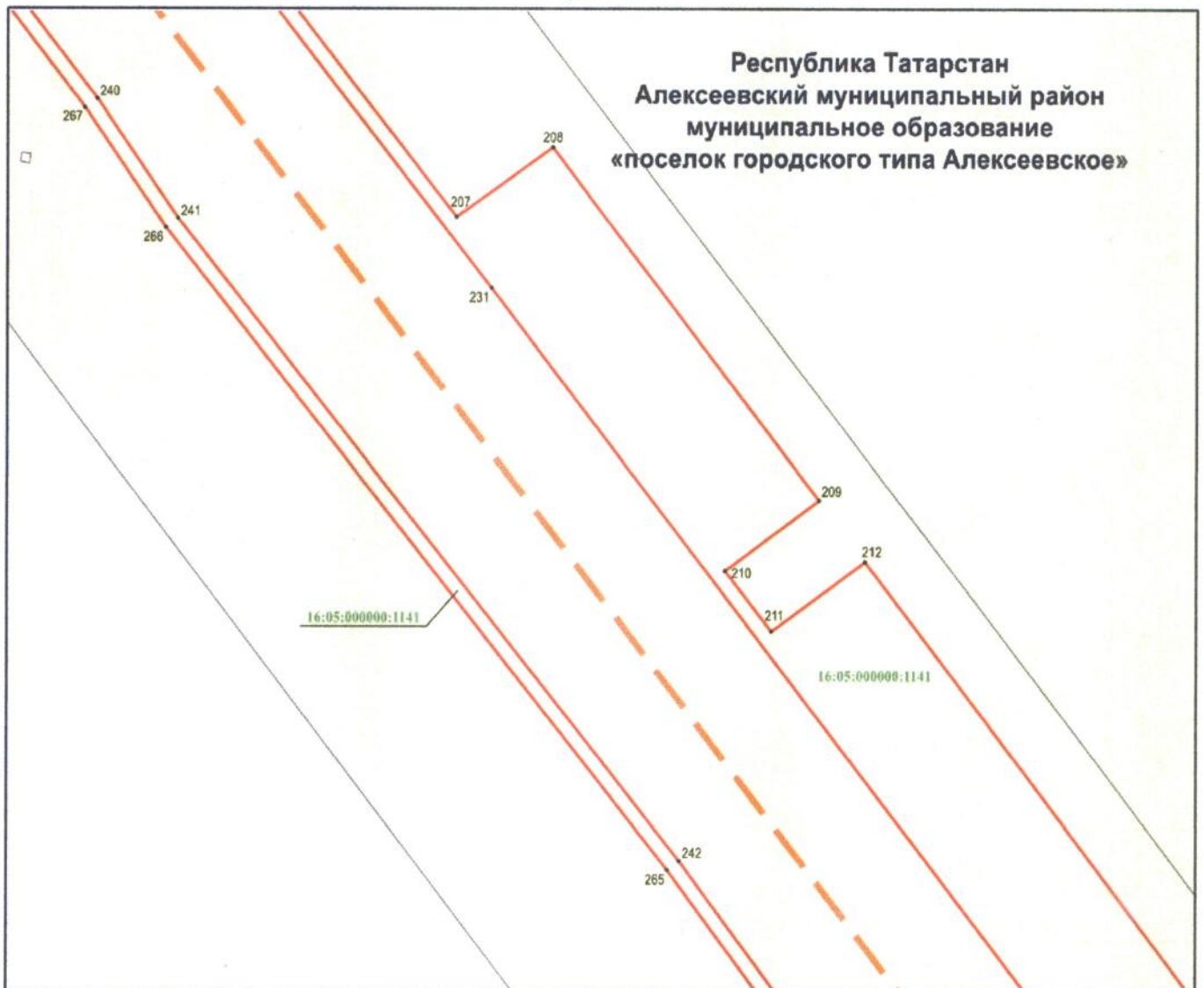
Используемые условные знаки и обозначения:

- 203 – характерная точка границы
- (solid red line) – граница объекта
- (dashed orange line) – ось инженерного сооружения
- (yellow rectangle) – граница земельного участка
- 16:05:000000:1141 – кадастровый номер земельного участка.

## Раздел 4

Схема расположения границ публичного сервитута в целях складирования строительных и иных материалов, размещения временных или вспомогательных сооружений (включая ограждения, бытовки, навесы) и (или) строительной техники, которые необходимы для обеспечения строительства, реконструкции, ремонта объектов транспортной инфраструктуры федерального, регионального или местного значения, на срок указанных строительства, реконструкции, ремонта для обеспечения строительства объекта «Автомобильная дорога «Алексеевское – Альметьевск» в составе платной автомобильной дороги «Шали (М-7) – Бавлы (М-5)» в Республике Татарстан. 1-ый этап – км 0+00 – км 43+216»

Лист 1, выноска 18



Масштаб 1 : 2 200

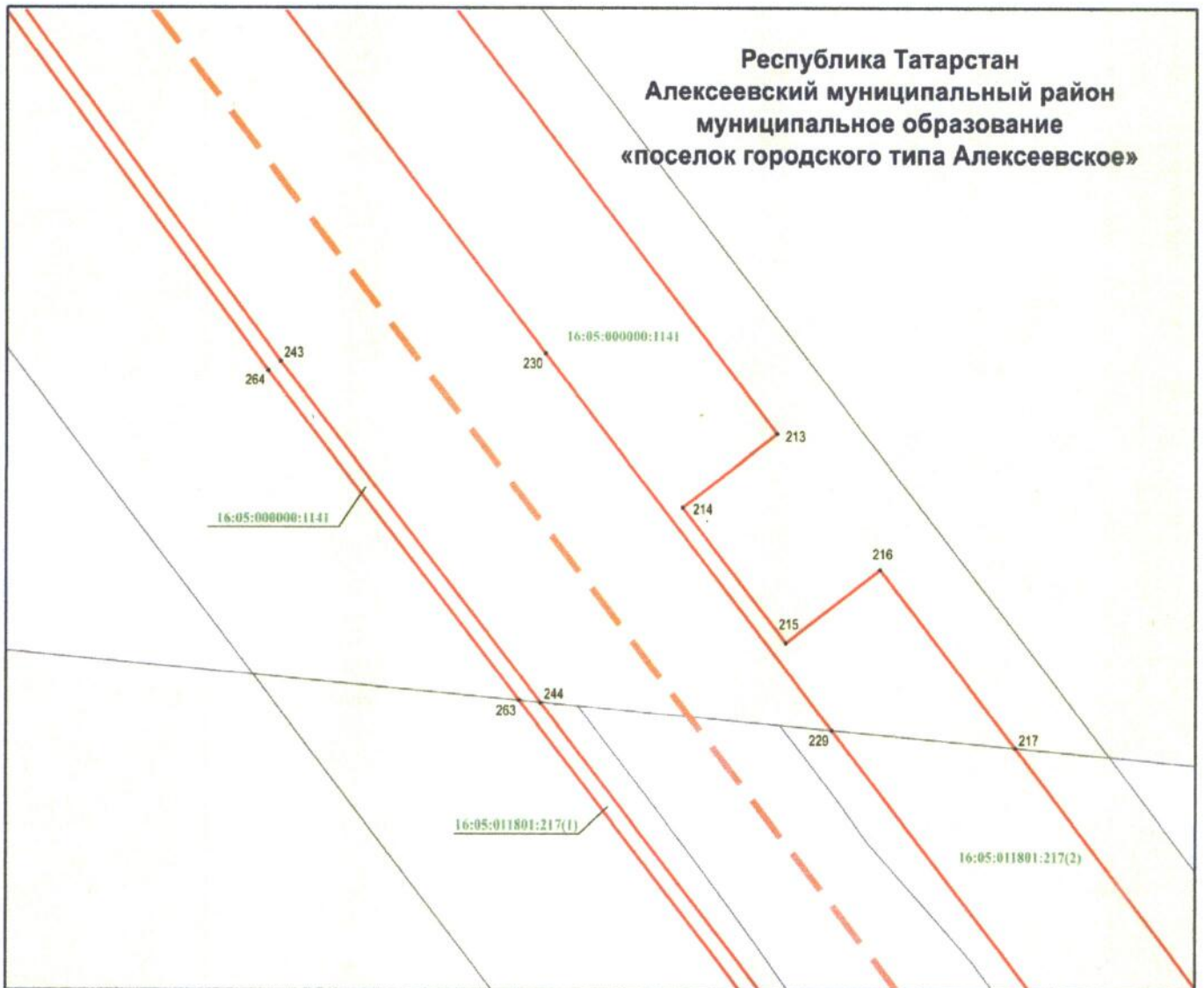
Используемые условные знаки и обозначения:

- 208 — характерная точка границы
- — граница объекта
- - - ось инженерного сооружения
- — граница земельного участка
- 16:05:000000:1141 — кадастровый номер земельного участка.

## Раздел 4

Схема расположения границ публичного сервитута в целях складирования строительных и иных материалов, размещения временных или вспомогательных сооружений (включая ограждения, бытовки, навесы) и (или) строительной техники, которые необходимы для обеспечения строительства, реконструкции, ремонта объектов транспортной инфраструктуры федерального, регионального или местного значения, на срок указанных строительства, реконструкции, ремонта для обеспечения строительства объекта «Автомобильная дорога «Алексеевское – Альметьевск» в составе платной автомобильной дороги «Шали (М-7) – Бавлы (М-5)» в Республике Татарстан. 1-ый этап – км 0+00 – км 43+216»

Лист 1, выноска 19



Масштаб 1 : 2 100

Используемые условные знаки и обозначения:

- 214 – характерная точка границы
- (solid red line) – граница объекта
- (dashed orange line) – ось инженерного сооружения
- (yellow) – граница земельного участка
- 16:05:000000:1141 – кадастровый номер земельного участка.

## Раздел 4

Схема расположения границ публичного сервитута в целях складирования строительных и иных материалов, размещения временных или вспомогательных сооружений (включая ограждения, бытовки, навесы) и (или) строительной техники, которые необходимы для обеспечения строительства, реконструкции, ремонта объектов транспортной инфраструктуры федерального, регионального или местного значения, на срок указанных строительства, реконструкции, ремонта для обеспечения строительства объекта «Автомобильная дорога «Алексеевское – Альметьевск» в составе платной автомобильной дороги «Шали (М-7) – Бавлы (М-5)» в Республике Татарстан. 1-ый этап – км 0+00 – км 43+216»

Лист 1, выноска 20



Масштаб 1 : 2 000

Используемые условные знаки и обозначения:

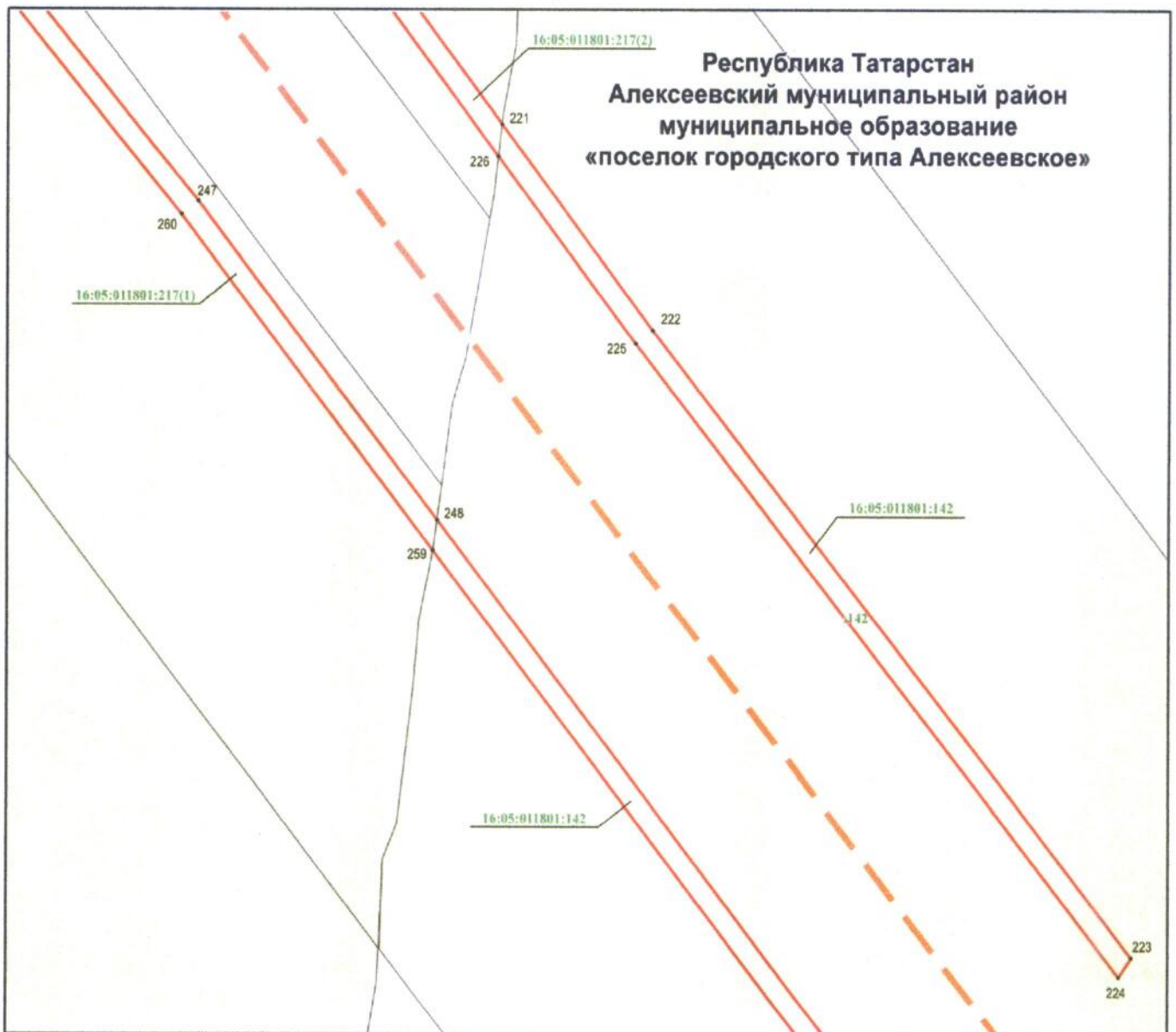
- 218 — характерная точка границы
- — граница объекта
- — ось инженерного сооружения
- — граница земельного участка
- 16:05:011801:217(1) — кадастровый номер земельного участка.



## Раздел 4

Схема расположения границ публичного сервитута в целях складирования строительных и иных материалов, размещения временных или вспомогательных сооружений (включая ограждения, бытовки, навесы) и (или) строительной техники, которые необходимы для обеспечения строительства, реконструкции, ремонта объектов транспортной инфраструктуры федерального, регионального или местного значения, на срок указанных строительства, реконструкции, ремонта для обеспечения строительства объекта «Автомобильная дорога «Алексеевское – Альметьевск» в составе платной автомобильной дороги «Шали (М-7) – Бавлы (М-5)» в Республике Татарстан. 1-ый этап – км 0+00 – км 43+216»

Лист 1, выноска 21



Масштаб 1 : 1 500

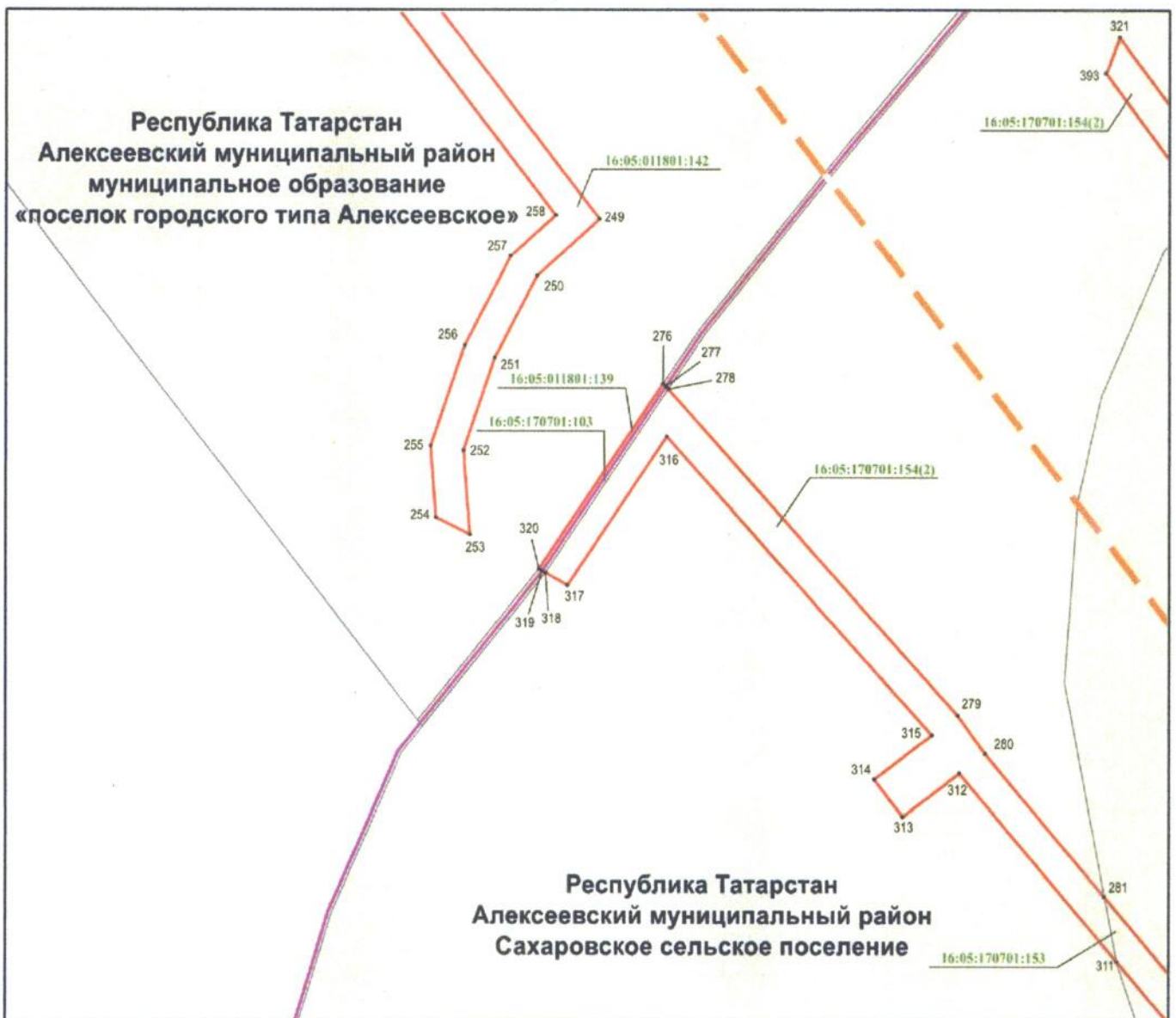
Используемые условные знаки и обозначения:

- 260 – характерная точка границы
- (red solid line) – граница объекта
- (red dashed line) – ось инженерного сооружения
- (black solid line) – граница земельного участка
- 16:05:011801:142 – кадастровый номер земельного участка.

## Раздел 4

Схема расположения границ публичного сервитута в целях складирования строительных и иных материалов, размещения временных или вспомогательных сооружений (включая ограждения, бытовки, навесы) и (или) строительной техники, которые необходимы для обеспечения строительства, реконструкции, ремонта объектов транспортной инфраструктуры федерального, регионального или местного значения, на срок указанных строительства, реконструкции, ремонта для обеспечения строительства объекта «Автомобильная дорога «Алексеевское – Альметьевск» в составе платной автомобильной дороги «Шали (М-7) – Бавлы (М-5)» в Республике Татарстан. 1-ый этап – км 0+00 – км 43+216»

Лист 1, выноска 22



Масштаб 1 : 1 000

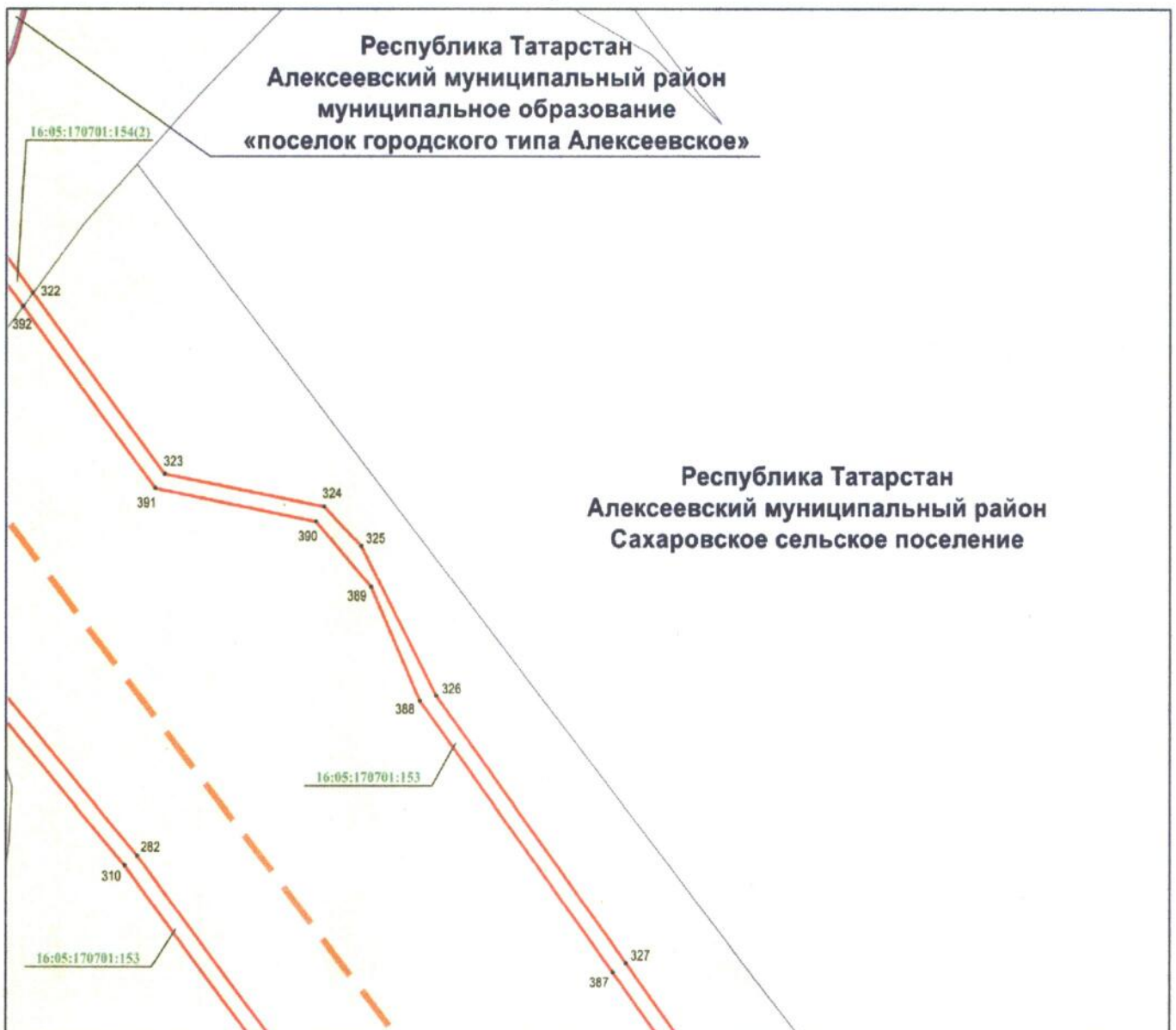
Используемые условные знаки и обозначения:

- 256 – характерная точка границы
- — граница объекта
- — ось инженерного сооружения
- — граница сельского поселения
- — граница земельного участка
- 16:05:011801:139 – кадастровый номер земельного участка.

## Раздел 4

Схема расположения границ публичного сервитута в целях складирования строительных и иных материалов, размещения временных или вспомогательных сооружений (включая ограждения, бытовки, навесы) и (или) строительной техники, которые необходимы для обеспечения строительства, реконструкции, ремонта объектов транспортной инфраструктуры федерального, регионального или местного значения, на срок указанных строительства, реконструкции, ремонта для обеспечения строительства объекта «Автомобильная дорога «Алексеевское – Альметьевск» в составе платной автомобильной дороги «Шали (М-7) – Бавлы (М-5)» в Республике Татарстан. 1-ый этап – км 0+00 – км 43+216»

Лист 1, выноска 23



Масштаб 1 : 2 000

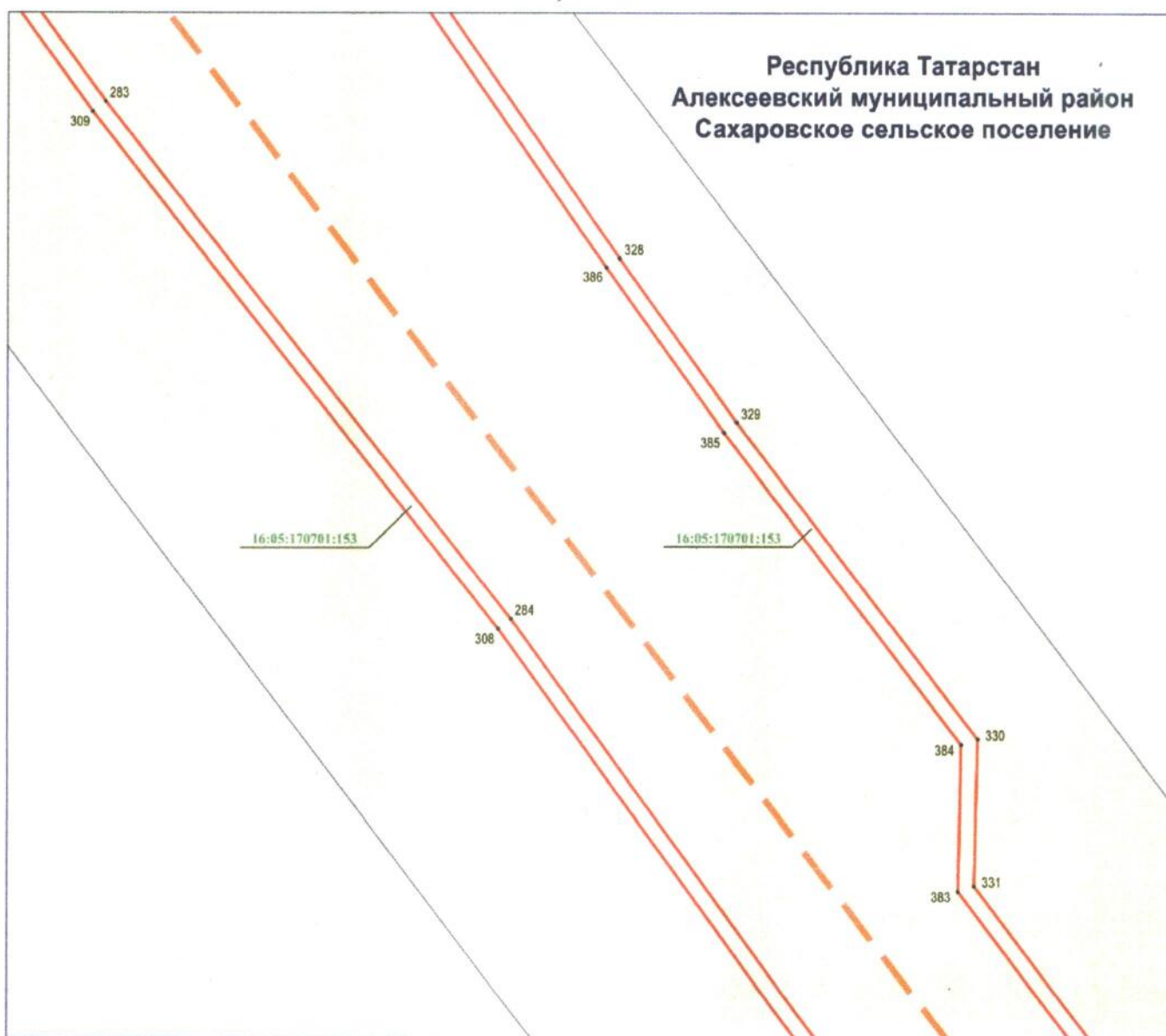
Используемые условные знаки и обозначения:

- 322 – характерная точка границы
- — граница объекта
- — ось инженерного сооружения
- — граница сельского поселения
- — граница земельного участка
- 16:05:170701:153 – кадастровый номер земельного участка.

## Раздел 4

Схема расположения границ публичного сервитута в целях складирования строительных и иных материалов, размещения временных или вспомогательных сооружений (включая ограждения, бытовки, навесы) и (или) строительной техники, которые необходимы для обеспечения строительства, реконструкции, ремонта объектов транспортной инфраструктуры федерального, регионального или местного значения, на срок указанных строительства, реконструкции, ремонта для обеспечения строительства объекта «Автомобильная дорога «Алексеевское – Альметьевск» в составе платной автомобильной дороги «Шали (М-7) – Бавлы (М-5)» в Республике Татарстан. 1-ый этап – км 0+00 – км 43+216»

Лист 1, выноска 24



Масштаб 1 : 2 000

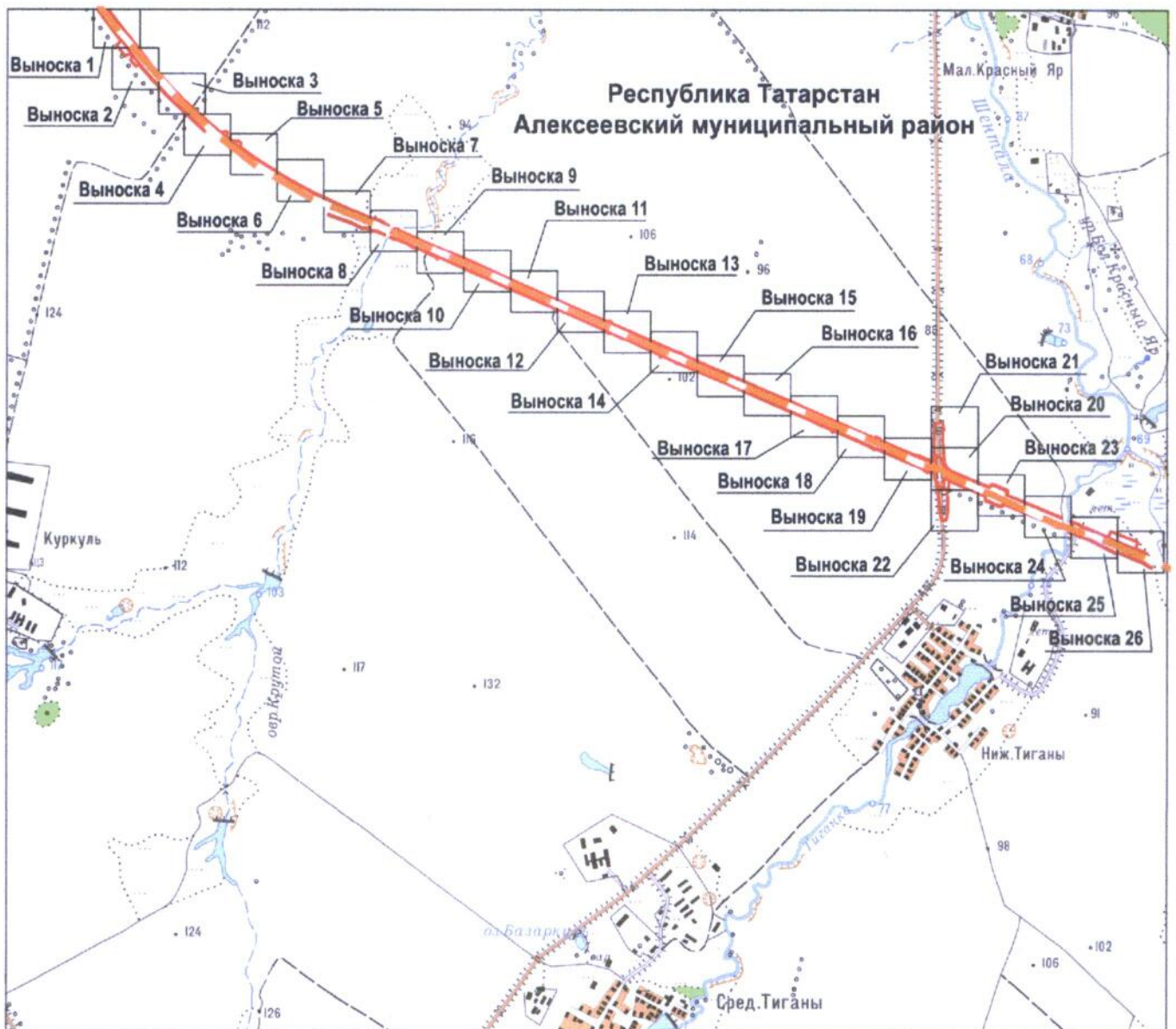
Используемые условные знаки и обозначения:

- 283 — характерная точка границы
- — граница объекта
- — ось инженерного сооружения
- — граница земельного участка
- 16:05:170701:153 — кадастровый номер земельного участка.

## Раздел 4

Схема расположения границ публичного сервитута в целях складирования строительных и иных материалов, размещения временных или вспомогательных сооружений (включая ограждения, бытовки, навесы) и (или) строительной техники, которые необходимы для обеспечения строительства, реконструкции, ремонта объектов транспортной инфраструктуры федерального, регионального или местного значения, на срок указанных строительства, реконструкции, ремонта для обеспечения строительства объекта «Автомобильная дорога «Алексеевское – Альметьевск» в составе платной автомобильной дороги «Шали (М-7) – Бавлы (М-5)» в Республике Татарстан. 1-ый этап – км 0+00 – км 43+216»

Лист 2



Масштаб 1 : 50 000

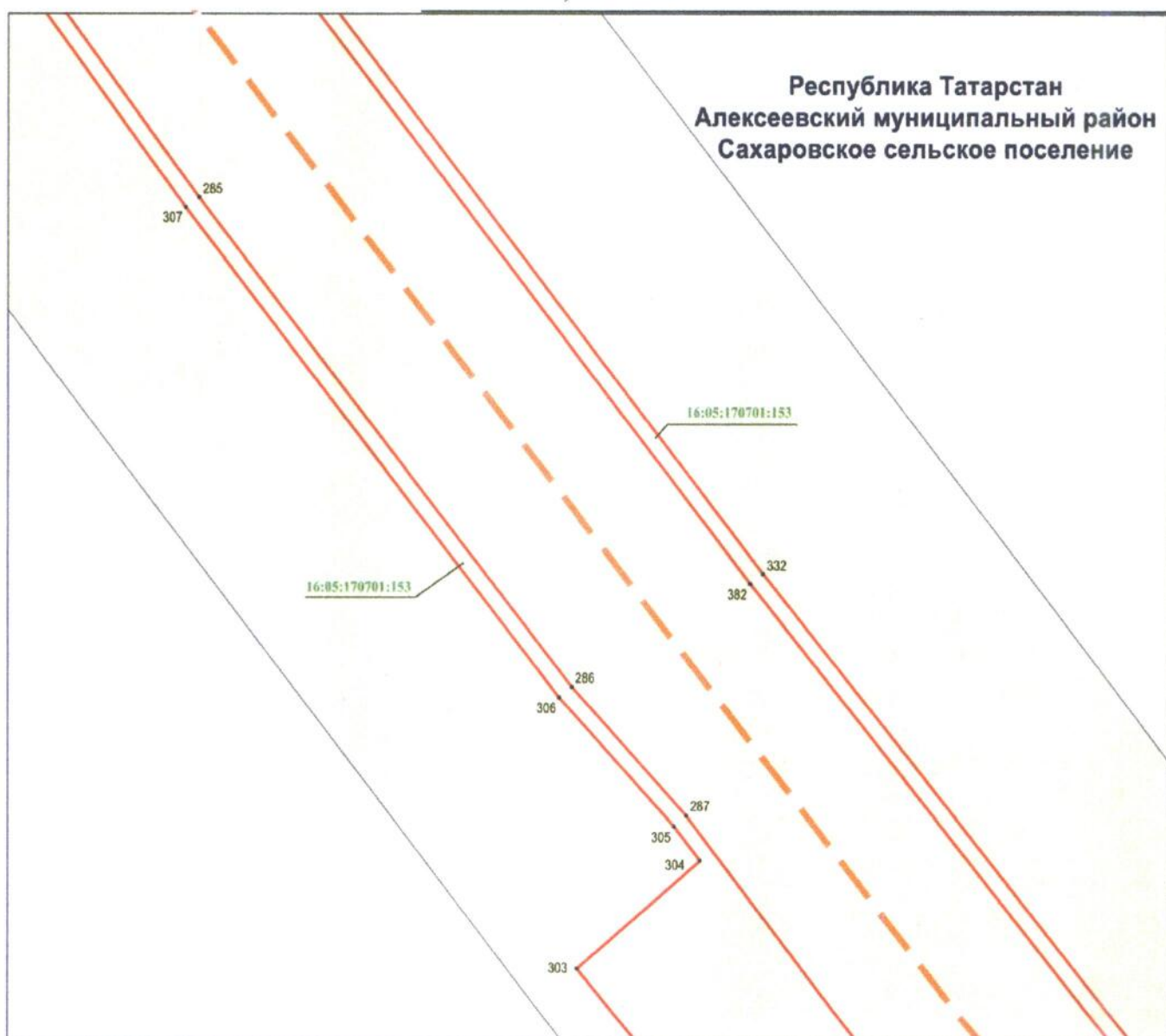
Используемые условные знаки и обозначения:

- — граница объекта
- - - — ось инженерного сооружения.

## Раздел 4

Схема расположения границ публичного сервитута в целях складирования строительных и иных материалов, размещения временных или вспомогательных сооружений (включая ограждения, бытовки, навесы) и (или) строительной техники, которые необходимы для обеспечения строительства, реконструкции, ремонта объектов транспортной инфраструктуры федерального, регионального или местного значения, на срок указанных строительства, реконструкции, ремонта для обеспечения строительства объекта «Автомобильная дорога «Алексеевское – Альметьевск» в составе платной автомобильной дороги «Шали (М-7) – Бавлы (М-5)» в Республике Татарстан. 1-ый этап – км 0+00 – км 43+216»

Лист 2, выноска 1



Масштаб 1 : 2 000

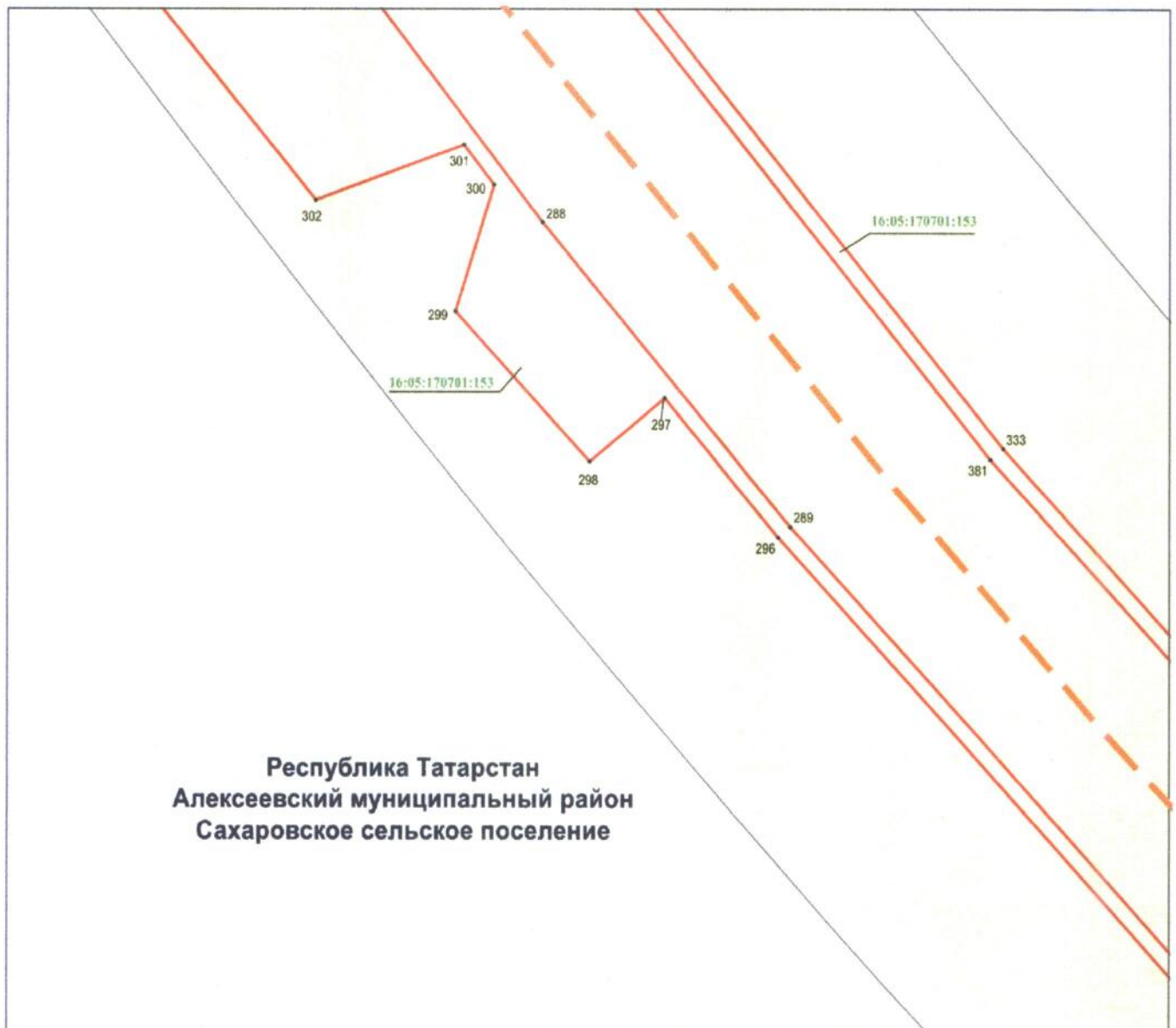
Используемые условные знаки и обозначения:

- 332 — характерная точка границы
- граница объекта
- ось инженерного сооружения
- граница земельного участка
- 16:05:170701:153 — кадастровый номер земельного участка.

## Раздел 4

Схема расположения границ публичного сервитута в целях складирования строительных и иных материалов, размещения временных или вспомогательных сооружений (включая ограждения, бытовки, навесы) и (или) строительной техники, которые необходимы для обеспечения строительства, реконструкции, ремонта объектов транспортной инфраструктуры федерального, регионального или местного значения, на срок указанных строительства, реконструкции, ремонта для обеспечения строительства объекта «Автомобильная дорога «Алексеевское – Альметьевск» в составе платной автомобильной дороги «Шали (М-7) – Бавлы (М-5)» в Республике Татарстан. 1-ый этап – км 0+00 – км 43+216»

Лист 2, выноска 2



Масштаб 1 : 2 000

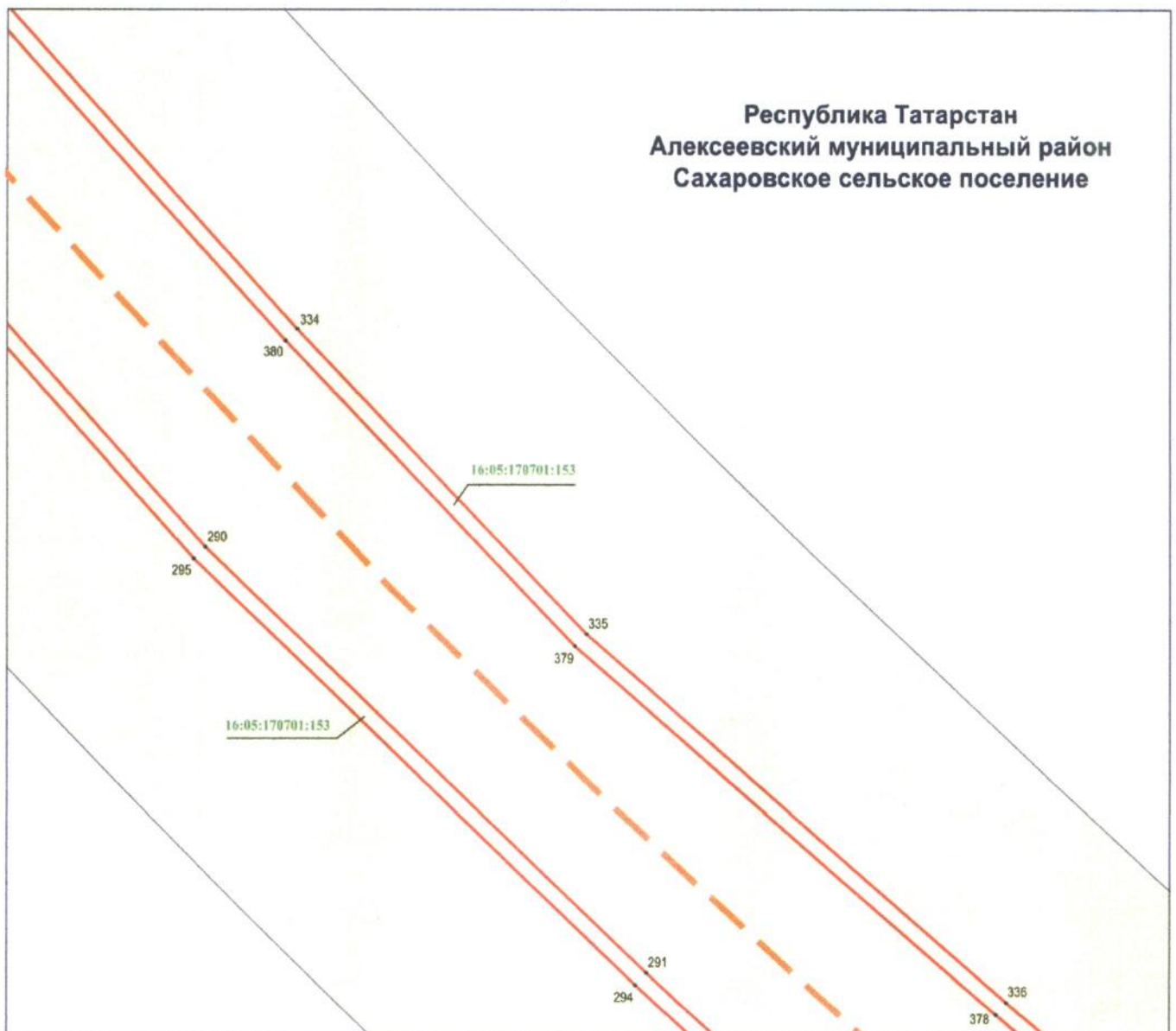
Используемые условные знаки и обозначения:

- 300 – характерная точка границы
- — граница объекта
- - - - ось инженерного сооружения
- — граница земельного участка
- 16:05:170701:153 — кадастровый номер земельного участка.

## Раздел 4

Схема расположения границ публичного сервитута в целях складирования строительных и иных материалов, размещения временных или вспомогательных сооружений (включая ограждения, бытовки, навесы) и (или) строительной техники, которые необходимы для обеспечения строительства, реконструкции, ремонта объектов транспортной инфраструктуры федерального, регионального или местного значения, на срок указанных строительства, реконструкции, ремонта для обеспечения строительства объекта «Автомобильная дорога «Алексеевское – Альметьевск» в составе платной автомобильной дороги «Шали (М-7) – Бавлы (М-5)» в Республике Татарстан. 1-ый этап – км 0+00 – км 43+216»

Лист 2, выноска 3



Масштаб 1 : 2 000

Используемые условные знаки и обозначения:

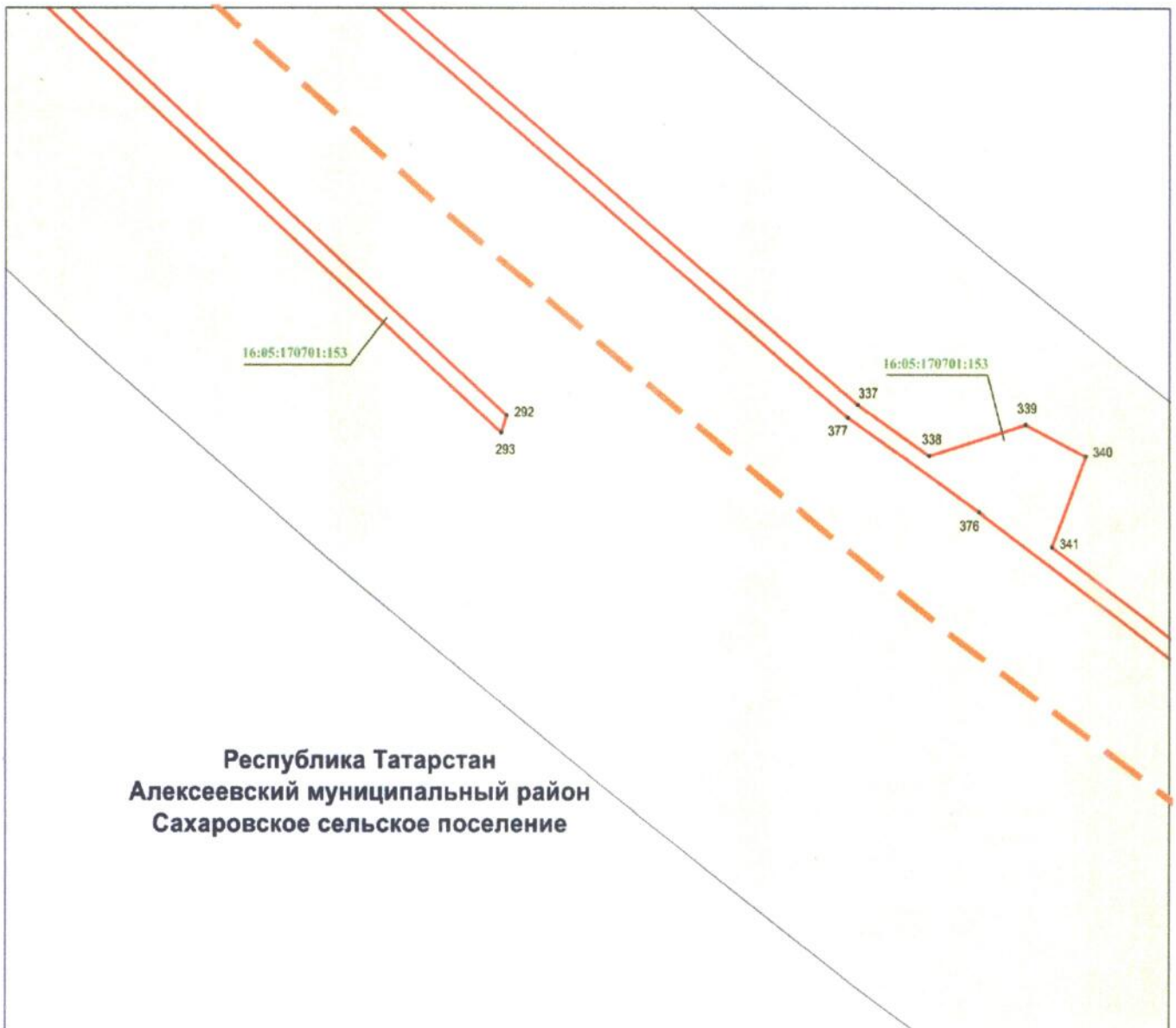
- 290 — характерная точка границы
- (solid red line) — граница объекта
- (dashed orange line) — ось инженерного сооружения
- (yellow rectangle) — граница земельного участка
- 16:05:170701:153 — кадастровый номер земельного участка.



## Раздел 4

Схема расположения границ публичного сервитута в целях складирования строительных и иных материалов, размещения временных или вспомогательных сооружений (включая ограждения, бытовки, навесы) и (или) строительной техники, которые необходимы для обеспечения строительства, реконструкции, ремонта объектов транспортной инфраструктуры федерального, регионального или местного значения, на срок указанных строительства, реконструкции, ремонта для обеспечения строительства объекта «Автомобильная дорога «Алексеевское – Альметьевск» в составе платной автомобильной дороги «Шали (М-7) – Бавлы (М-5)» в Республике Татарстан. 1-ый этап – км 0+00 – км 43+216»

Лист 2, выноска 4



Масштаб 1 : 2 000

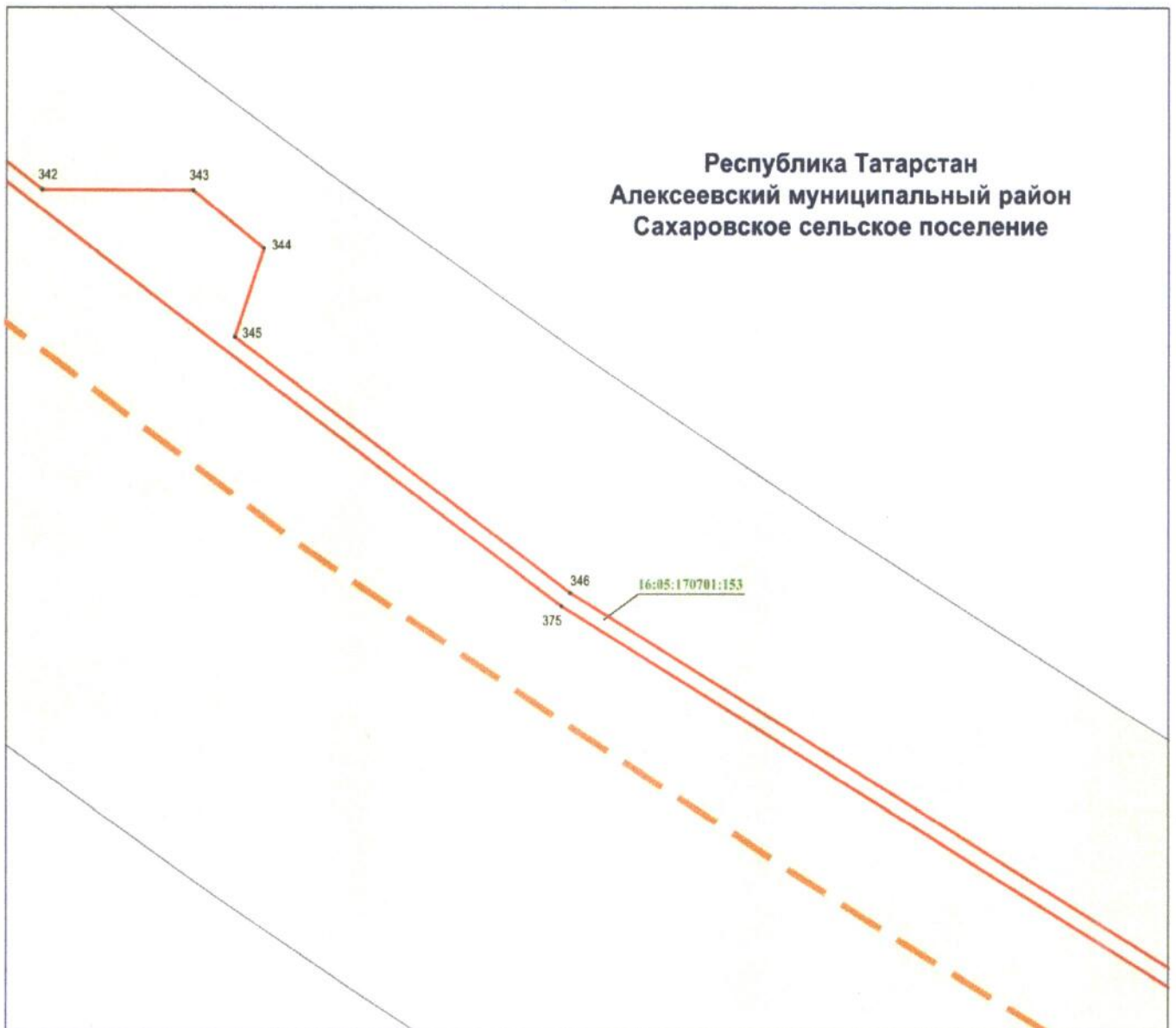
Используемые условные знаки и обозначения:

- 292 – характерная точка границы
- (красная линия) – граница объекта
- (оранжево-красная пунктирная линия) – ось инженерного сооружения
- (желтый фон) – граница земельного участка
- 16:05:170701:153 – кадастровый номер земельного участка.

## Раздел 4

Схема расположения границ публичного сервитута в целях складирования строительных и иных материалов, размещения временных или вспомогательных сооружений (включая ограждения, бытовки, навесы) и (или) строительной техники, которые необходимы для обеспечения строительства, реконструкции, ремонта объектов транспортной инфраструктуры федерального, регионального или местного значения, на срок указанных строительства, реконструкции, ремонта для обеспечения строительства объекта «Автомобильная дорога «Алексеевское – Альметьевск» в составе платной автомобильной дороги «Шали (М-7) – Бавлы (М-5)» в Республике Татарстан. 1-ый этап – км 0+00 – км 43+216»

Лист 2, выноска 5



Масштаб 1 : 2 000

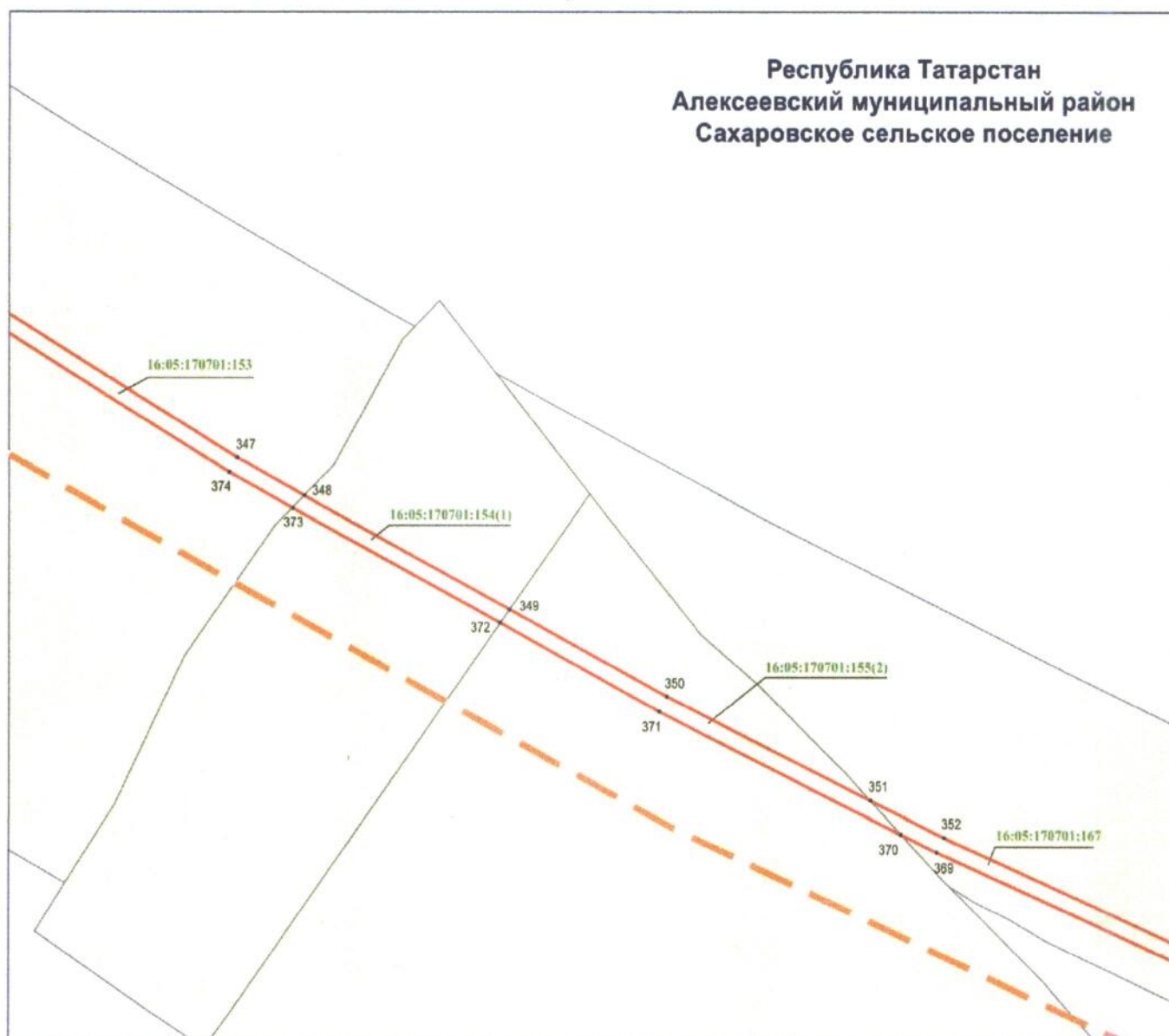
Используемые условные знаки и обозначения:

- 342 — характерная точка границы
- — граница объекта
- — ось инженерного сооружения
- — граница земельного участка
- 16:05:170701:153 — кадастровый номер земельного участка.

## Раздел 4

Схема расположения границ публичного сервитута в целях складирования строительных и иных материалов, размещения временных или вспомогательных сооружений (включая ограждения, бытовки, навесы) и (или) строительной техники, которые необходимы для обеспечения строительства, реконструкции, ремонта объектов транспортной инфраструктуры федерального, регионального или местного значения, на срок указанных строительства, реконструкции, ремонта для обеспечения строительства объекта «Автомобильная дорога «Алексеевское – Альметьевск» в составе платной автомобильной дороги «Шали (М-7) – Бавлы (М-5)» в Республике Татарстан. 1-ый этап – км 0+00 – км 43+216»

Лист 2, выноска 6



Масштаб 1 : 2 000

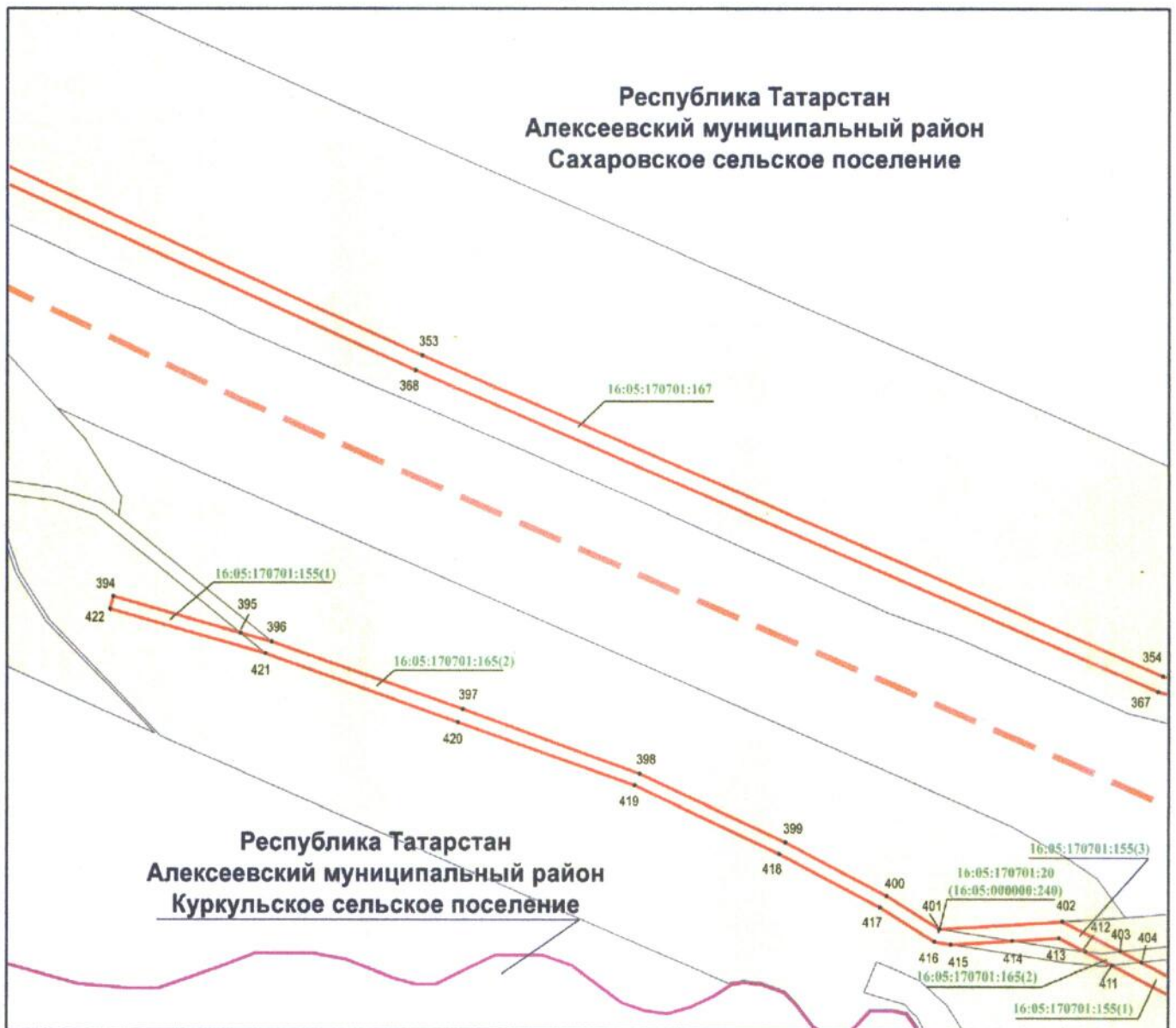
Используемые условные знаки и обозначения:

- 347 — характерная точка границы
- — граница объекта
- — ось инженерного сооружения
- — граница земельного участка
- 16:05:170701:153 — кадастровый номер земельного участка.

## Раздел 4

Схема расположения границ публичного сервитута в целях складирования строительных и иных материалов, размещения временных или вспомогательных сооружений (включая ограждения, бытовки, навесы) и (или) строительной техники, которые необходимы для обеспечения строительства, реконструкции, ремонта объектов транспортной инфраструктуры федерального, регионального или местного значения, на срок указанных строительства, реконструкции, ремонта для обеспечения строительства объекта «Автомобильная дорога «Алексеевское – Альметьевск» в составе платной автомобильной дороги «Шали (М-7) – Бавлы (М-5)» в Республике Татарстан. 1-ый этап – км 0+00 – км 43+216»

Лист 2, выноска 7



Масштаб 1 : 2 000

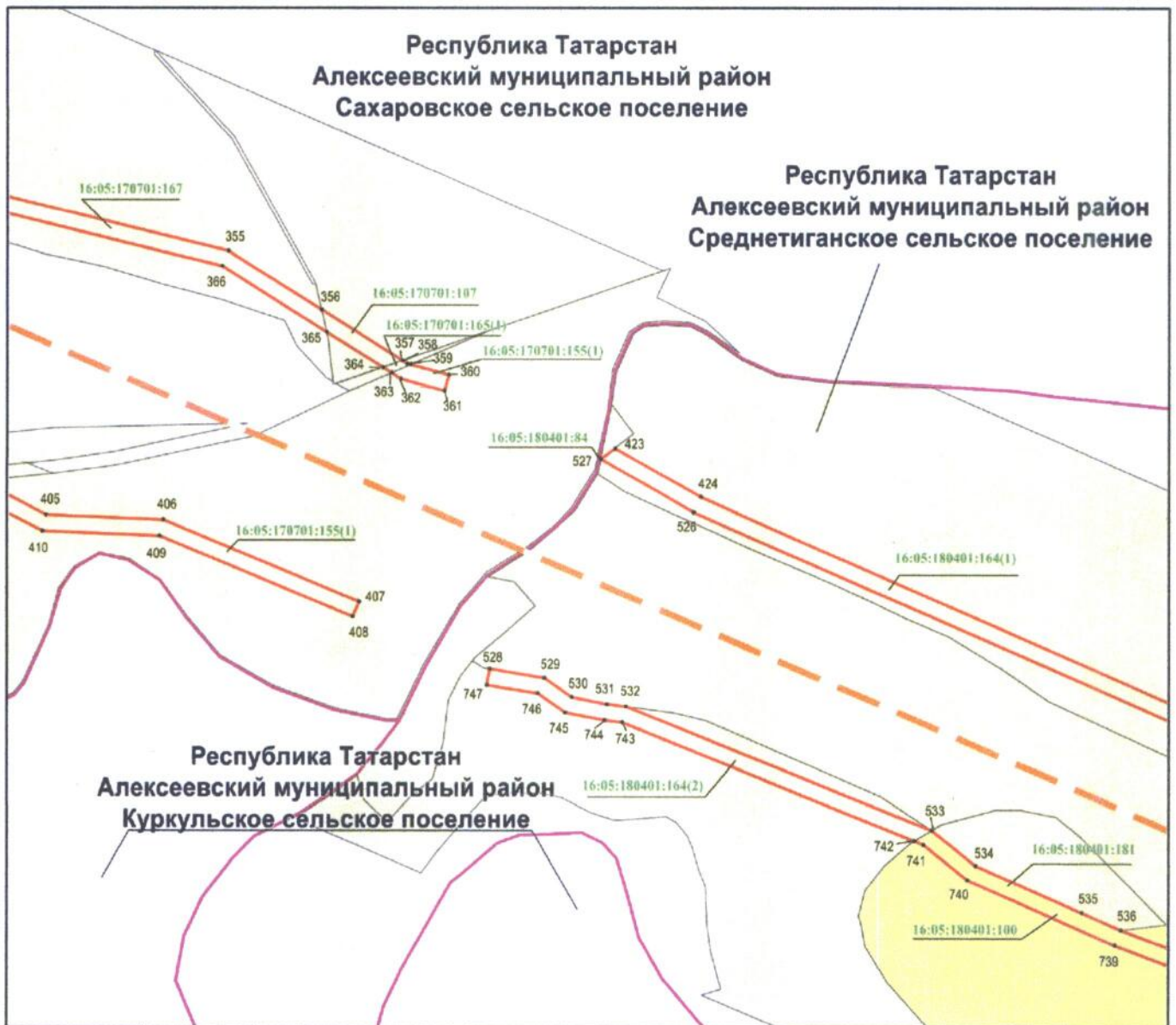
Используемые условные знаки и обозначения:

- 353 – характерная точка границы
- (solid red line) – граница объекта
- (dashed orange line) – ось инженерного сооружения
- (purple wavy line) – граница сельского поселения
- (yellow shaded area) – граница земельного участка
- 16:05:170701:167 – кадастровый номер земельного участка.

## Раздел 4

Схема расположения границ публичного сервитута в целях складирования строительных и иных материалов, размещения временных или вспомогательных сооружений (включая ограждения, бытовки, навесы) и (или) строительной техники, которые необходимы для обеспечения строительства, реконструкции, ремонта объектов транспортной инфраструктуры федерального, регионального или местного значения, на срок указанных строительства, реконструкции, ремонта для обеспечения строительства объекта «Автомобильная дорога «Алексеевское – Альметьевск» в составе платной автомобильной дороги «Шали (М-7) – Бавлы (М-5)» в Республике Татарстан. 1-ый этап – км 0+00 – км 43+216»

Лист 2, выноска 8



Масштаб 1 : 2 000

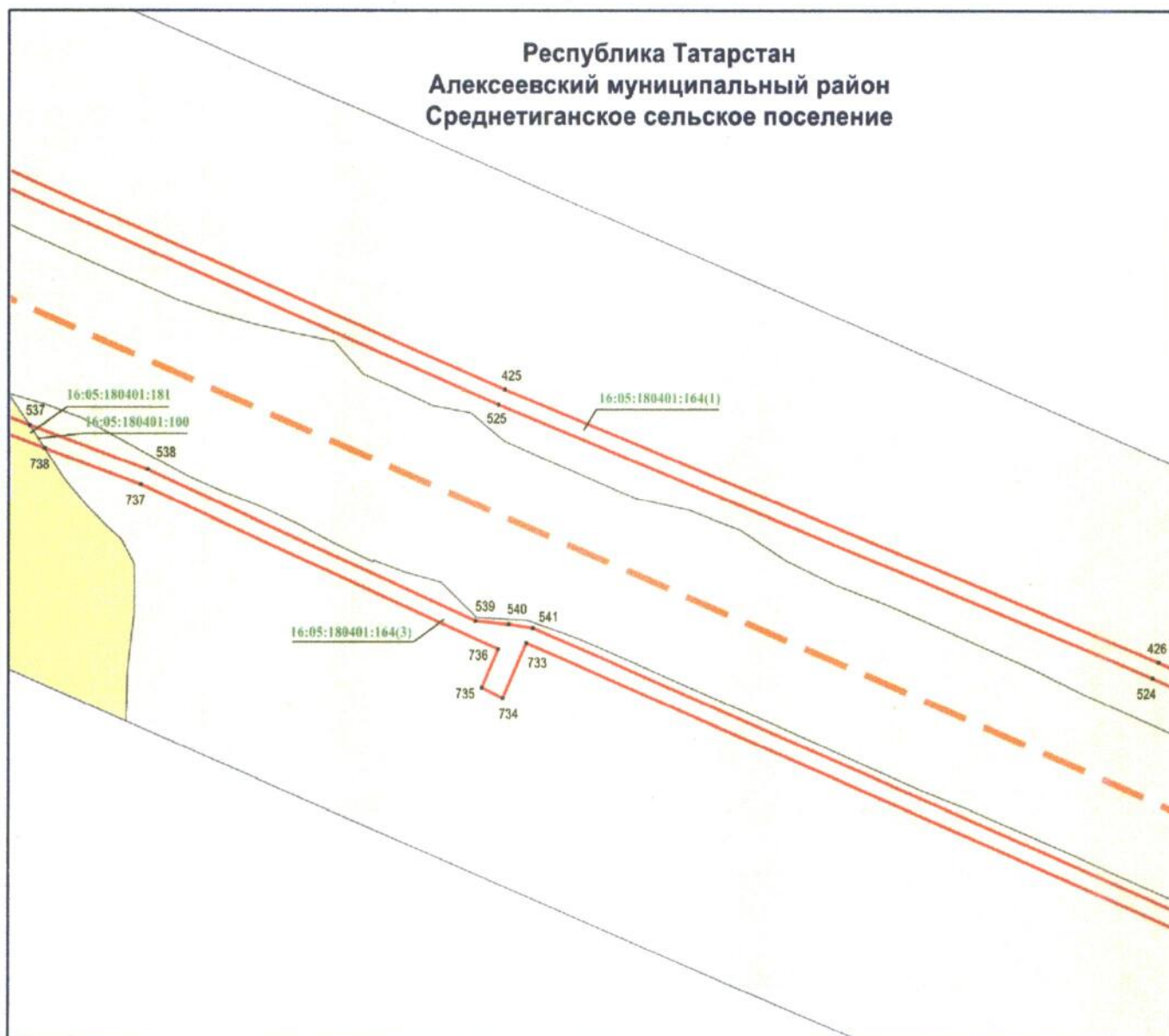
Используемые условные знаки и обозначения:

- 355 — характерная точка границы
- — граница объекта
- — ось инженерного сооружения
- — граница сельского поселения
- — граница земельного участка
- 16:05:170701:167 — кадастровый номер земельного участка.

## Раздел 4

Схема расположения границ публичного сервитута в целях складирования строительных и иных материалов, размещения временных или вспомогательных сооружений (включая ограждения, бытовки, навесы) и (или) строительной техники, которые необходимы для обеспечения строительства, реконструкции, ремонта объектов транспортной инфраструктуры федерального, регионального или местного значения, на срок указанных строительства, реконструкции, ремонта для обеспечения строительства объекта «Автомобильная дорога «Алексеевское – Альметьевск» в составе платной автомобильной дороги «Шали (М-7) – Бавлы (М-5)» в Республике Татарстан. 1-ый этап – км 0+00 – км 43+216»

Лист 2, выноска 9



Масштаб 1 : 2 000

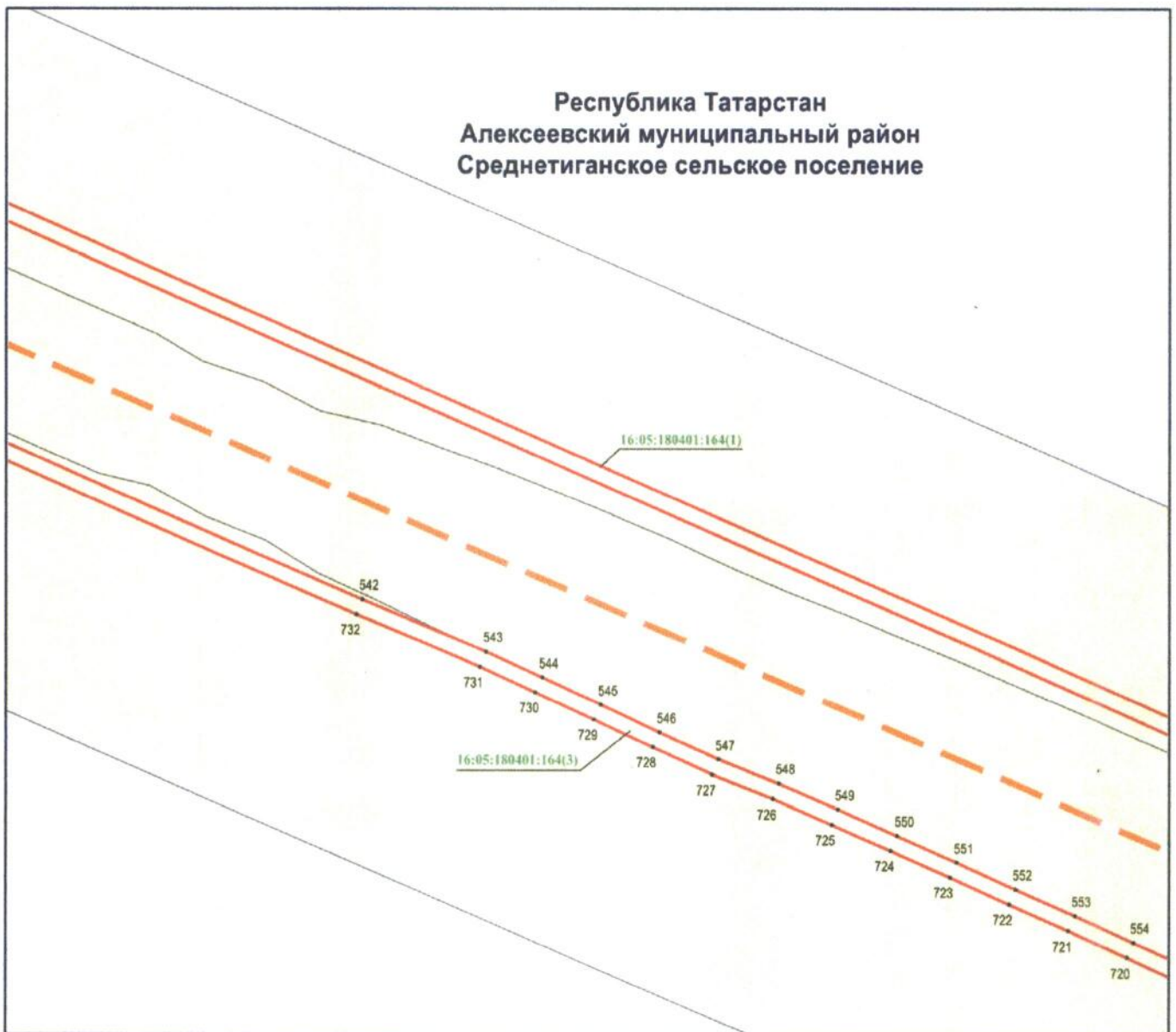
Используемые условные знаки и обозначения:

- 425 – характерная точка границы
- (solid red line) – граница объекта
- (dashed orange line) – ось инженерного сооружения
- (yellow shaded area) – граница земельного участка
- 16:05:180401:100 – кадастровый номер земельного участка.

## Раздел 4

Схема расположения границ публичного сервитута в целях складирования строительных и иных материалов, размещения временных или вспомогательных сооружений (включая ограждения, бытовки, навесы) и (или) строительной техники, которые необходимы для обеспечения строительства, реконструкции, ремонта объектов транспортной инфраструктуры федерального, регионального или местного значения, на срок указанных строительства, реконструкции, ремонта для обеспечения строительства объекта «Автомобильная дорога «Алексеевское – Альметьевск» в составе платной автомобильной дороги «Шали (М-7) – Бавлы (М-5)» в Республике Татарстан. 1-ый этап – км 0+00 – км 43+216»

Лист 2, выноска 10



Масштаб 1 : 2 000

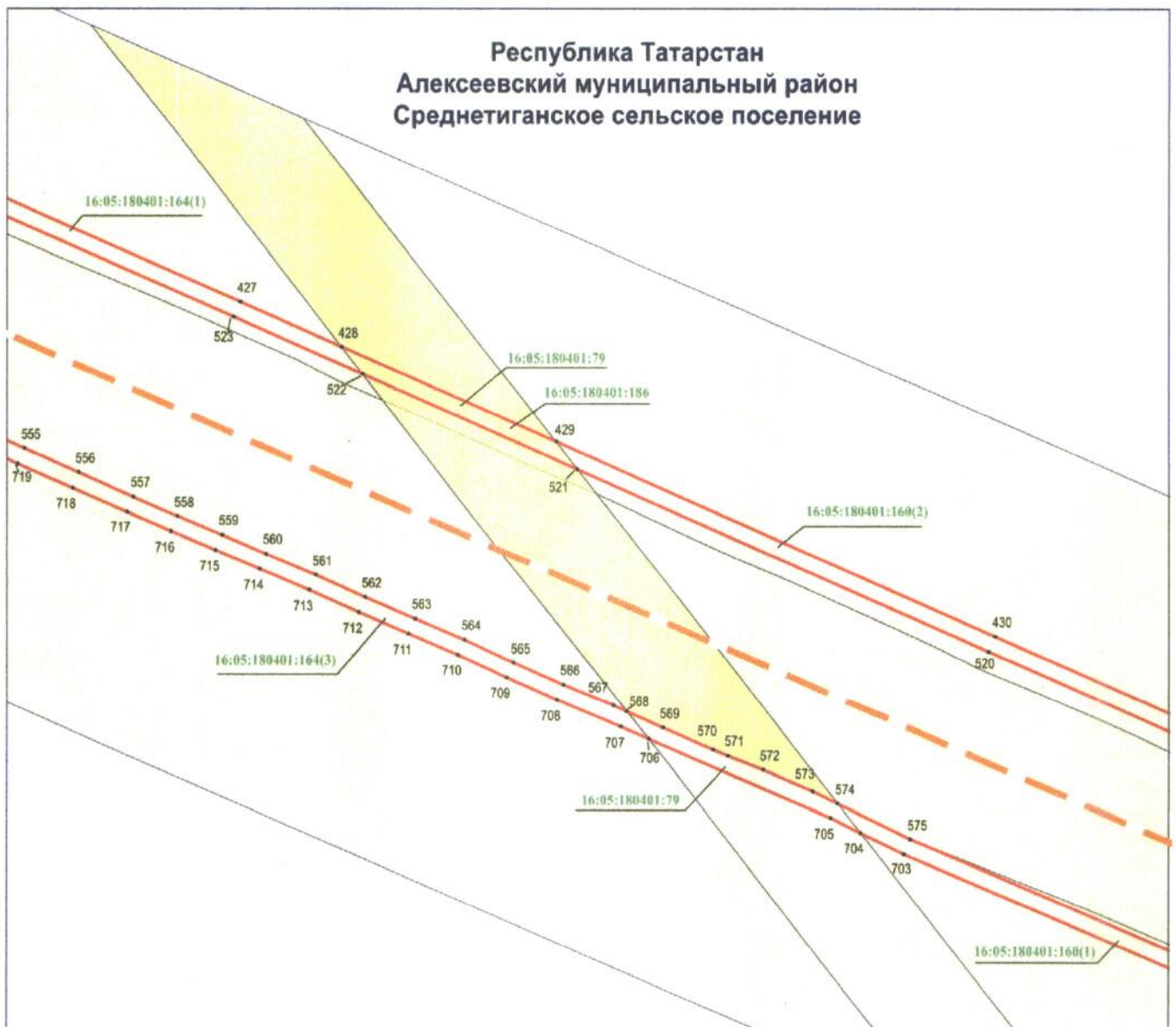
Используемые условные знаки и обозначения:

- 542 — характерная точка границы
- — граница объекта
- — ось инженерного сооружения
- — граница земельного участка
- 16:05:180401:164(1) — кадастровый номер земельного участка.

## Раздел 4

Схема расположения границ публичного сервитута в целях складирования строительных и иных материалов, размещения временных или вспомогательных сооружений (включая ограждения, бытовки, навесы) и (или) строительной техники, которые необходимы для обеспечения строительства, реконструкции, ремонта объектов транспортной инфраструктуры федерального, регионального или местного значения, на срок указанных строительства, реконструкции, ремонта для обеспечения строительства объекта «Автомобильная дорога «Алексеевское – Альметьевск» в составе платной автомобильной дороги «Шали (М-7) – Бавлы (М-5)» в Республике Татарстан. 1-ый этап – км 0+00 – км 43+216»

Лист 2, выноска 11



Масштаб 1 : 2 000

Используемые условные знаки и обозначения:

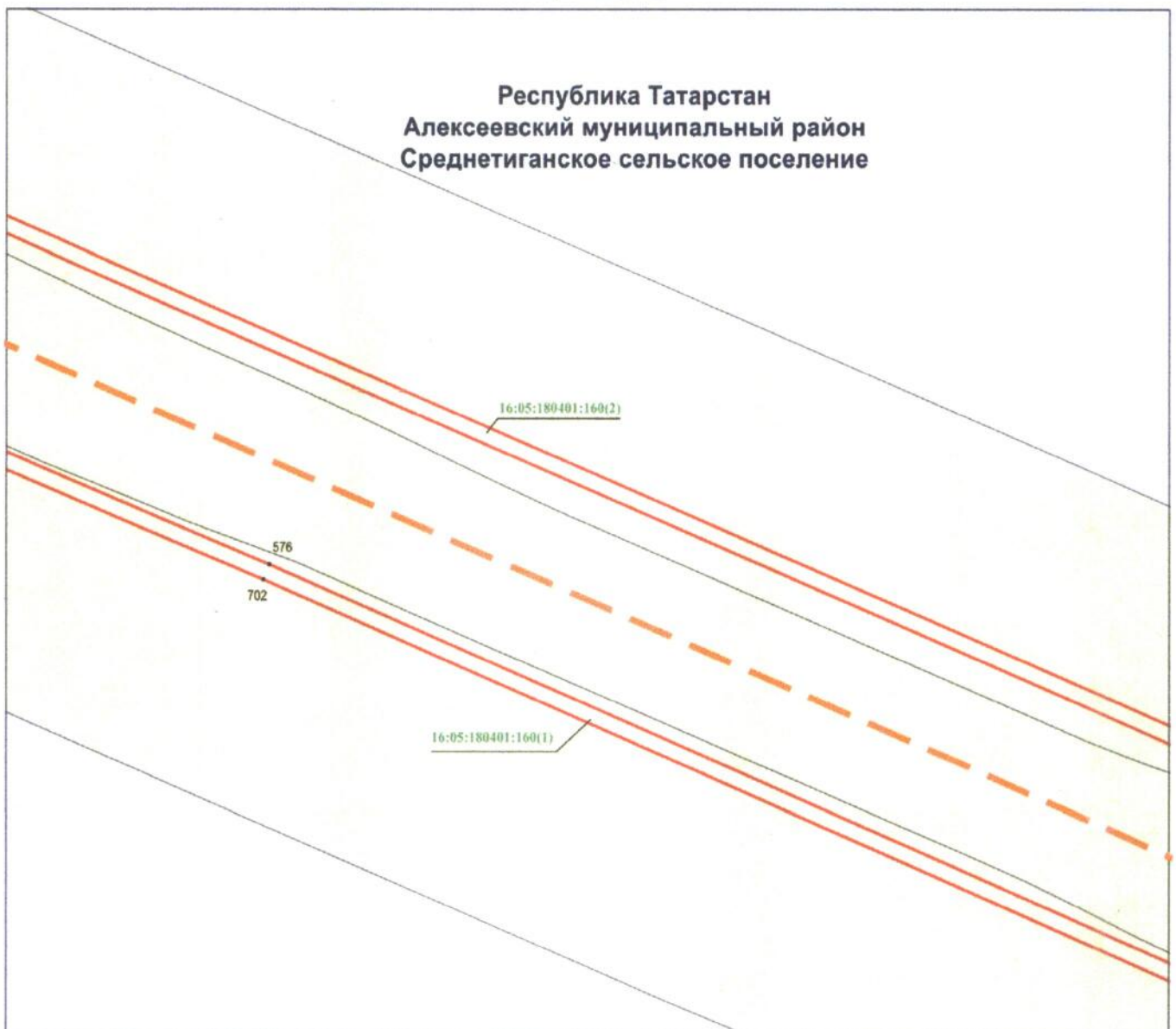
- 427 — характерная точка границы
- — граница объекта
- — ось инженерного сооружения
- — граница земельного участка
- 16:05:180401:79 — кадастровый номер земельного участка.



## Раздел 4

Схема расположения границ публичного сервитута в целях складирования строительных и иных материалов, размещения временных или вспомогательных сооружений (включая ограждения, бытовки, навесы) и (или) строительной техники, которые необходимы для обеспечения строительства, реконструкции, ремонта объектов транспортной инфраструктуры федерального, регионального или местного значения, на срок указанных строительства, реконструкции, ремонта для обеспечения строительства объекта «Автомобильная дорога «Алексеевское – Альметьевск» в составе платной автомобильной дороги «Шали (М-7) – Бавлы (М-5)» в Республике Татарстан. 1-ый этап – км 0+00 – км 43+216»

Лист 2, выноска 12



Масштаб 1 : 2 000

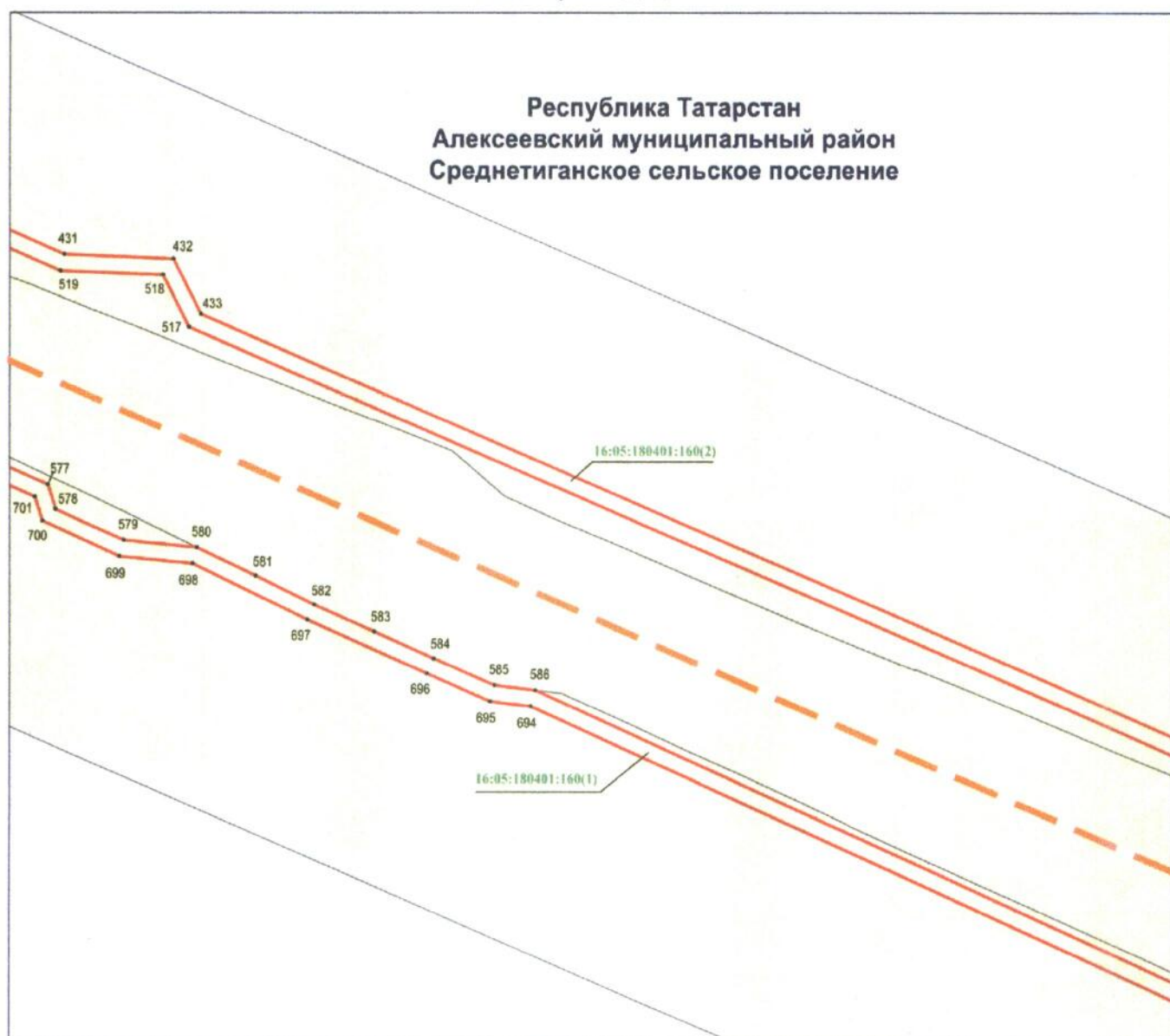
Используемые условные знаки и обозначения:

- 576                   – характерная точка границы
- – граница объекта
- — —               – ось инженерного сооружения
- – граница земельного участка
- 16:05:180401:160(1) — кадастровый номер земельного участка.

## Раздел 4

Схема расположения границ публичного сервитута в целях складирования строительных и иных материалов, размещения временных или вспомогательных сооружений (включая ограждения, бытовки, навесы) и (или) строительной техники, которые необходимы для обеспечения строительства, реконструкции, ремонта объектов транспортной инфраструктуры федерального, регионального или местного значения, на срок указанных строительства, реконструкции, ремонта для обеспечения строительства объекта «Автомобильная дорога «Алексеевское – Альметьевск» в составе платной автомобильной дороги «Шали (М-7) – Бавлы (М-5)» в Республике Татарстан. 1-ый этап – км 0+00 – км 43+216»

Лист 2, выноска 13



Масштаб 1 : 2 000

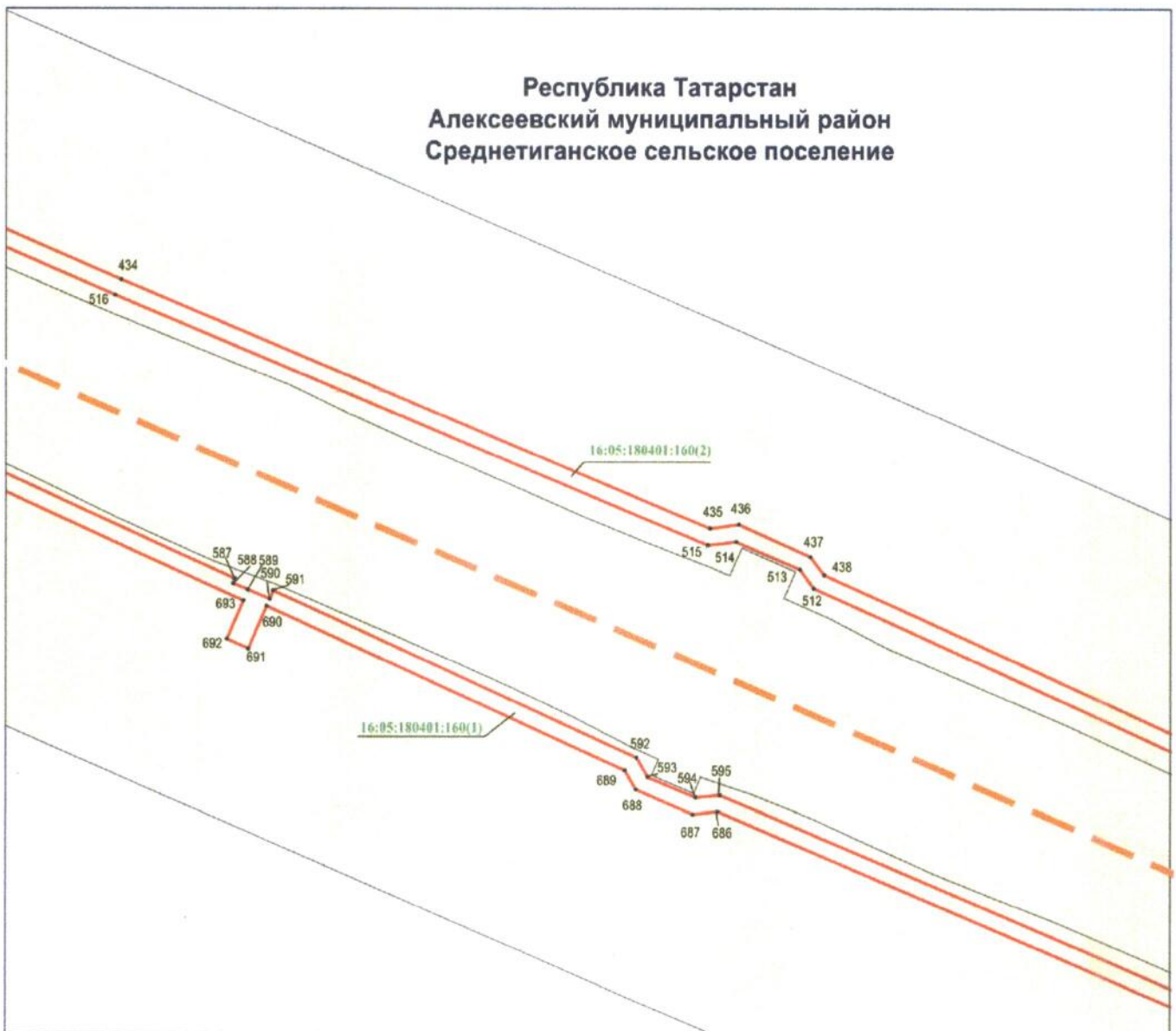
Используемые условные знаки и обозначения:

- 431 — характерная точка границы
- — граница объекта
- — ось инженерного сооружения
- — граница земельного участка
- 16:05:180401:160(1) — кадастровый номер земельного участка.

## Раздел 4

Схема расположения границ публичного сервитута в целях складирования строительных и иных материалов, размещения временных или вспомогательных сооружений (включая ограждения, бытовки, навесы) и (или) строительной техники, которые необходимы для обеспечения строительства, реконструкции, ремонта объектов транспортной инфраструктуры федерального, регионального или местного значения, на срок указанных строительства, реконструкции, ремонта для обеспечения строительства объекта «Автомобильная дорога «Алексеевское – Альметьевск» в составе платной автомобильной дороги «Шали (М-7) – Бавлы (М-5)» в Республике Татарстан. 1-ый этап – км 0+00 – км 43+216»

Лист 2, выноска 14



Масштаб 1 : 2 000

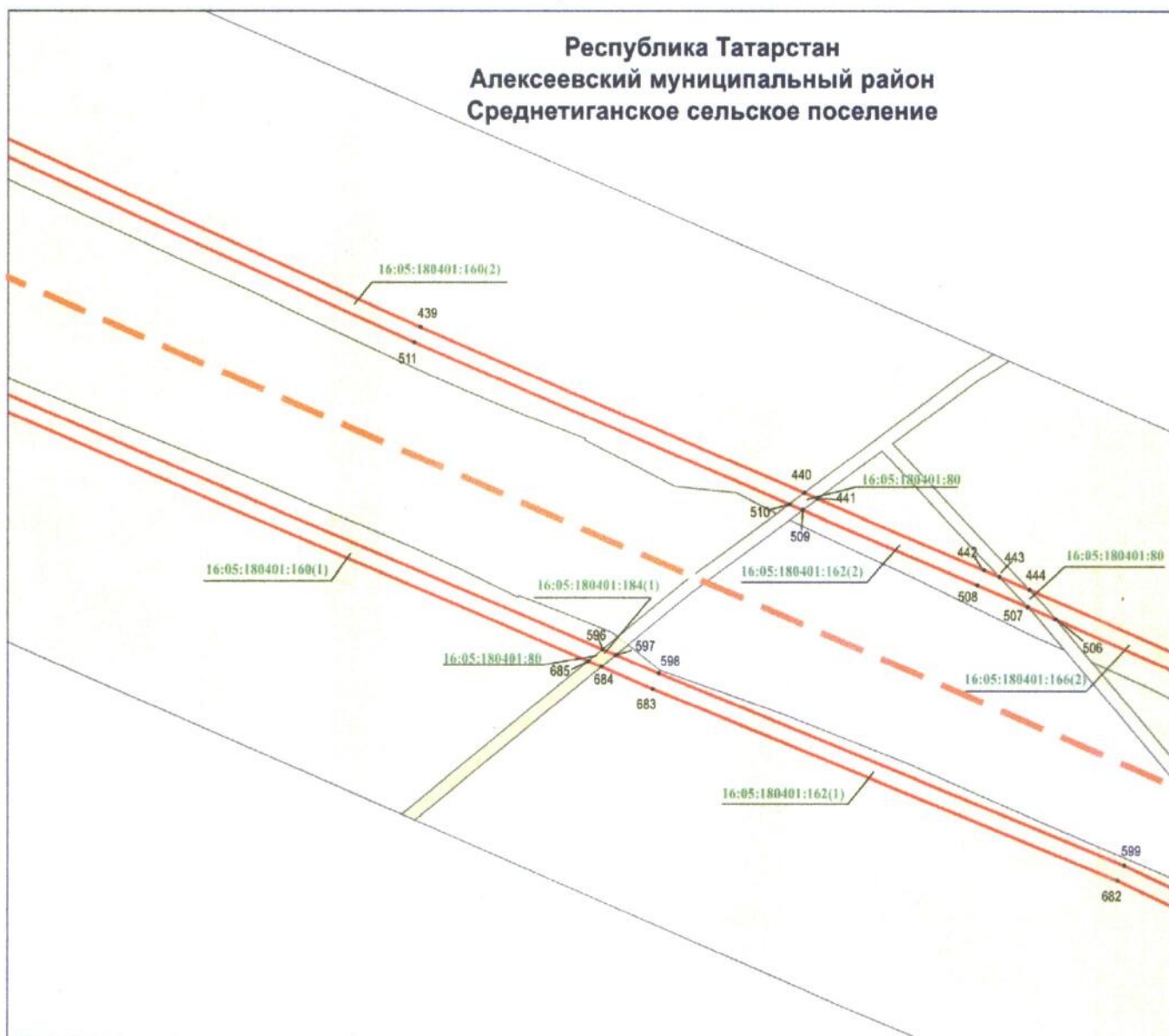
Используемые условные знаки и обозначения:

- 434 — характерная точка границы
- — граница объекта
- — ось инженерного сооружения
- — граница земельного участка
- 16:05:180401:160(1) — кадастровый номер земельного участка.

## Раздел 4

Схема расположения границ публичного сервитута в целях складирования строительных и иных материалов, размещения временных или вспомогательных сооружений (включая ограждения, бытовки, навесы) и (или) строительной техники, которые необходимы для обеспечения строительства, реконструкции, ремонта объектов транспортной инфраструктуры федерального, регионального или местного значения, на срок указанных строительства, реконструкции, ремонта для обеспечения строительства объекта «Автомобильная дорога «Алексеевское – Альметьевск» в составе платной автомобильной дороги «Шали (М-7) – Бавлы (М-5)» в Республике Татарстан. 1-ый этап – км 0+00 – км 43+216»

Лист 2, выноска 15



Масштаб 1 : 2 000

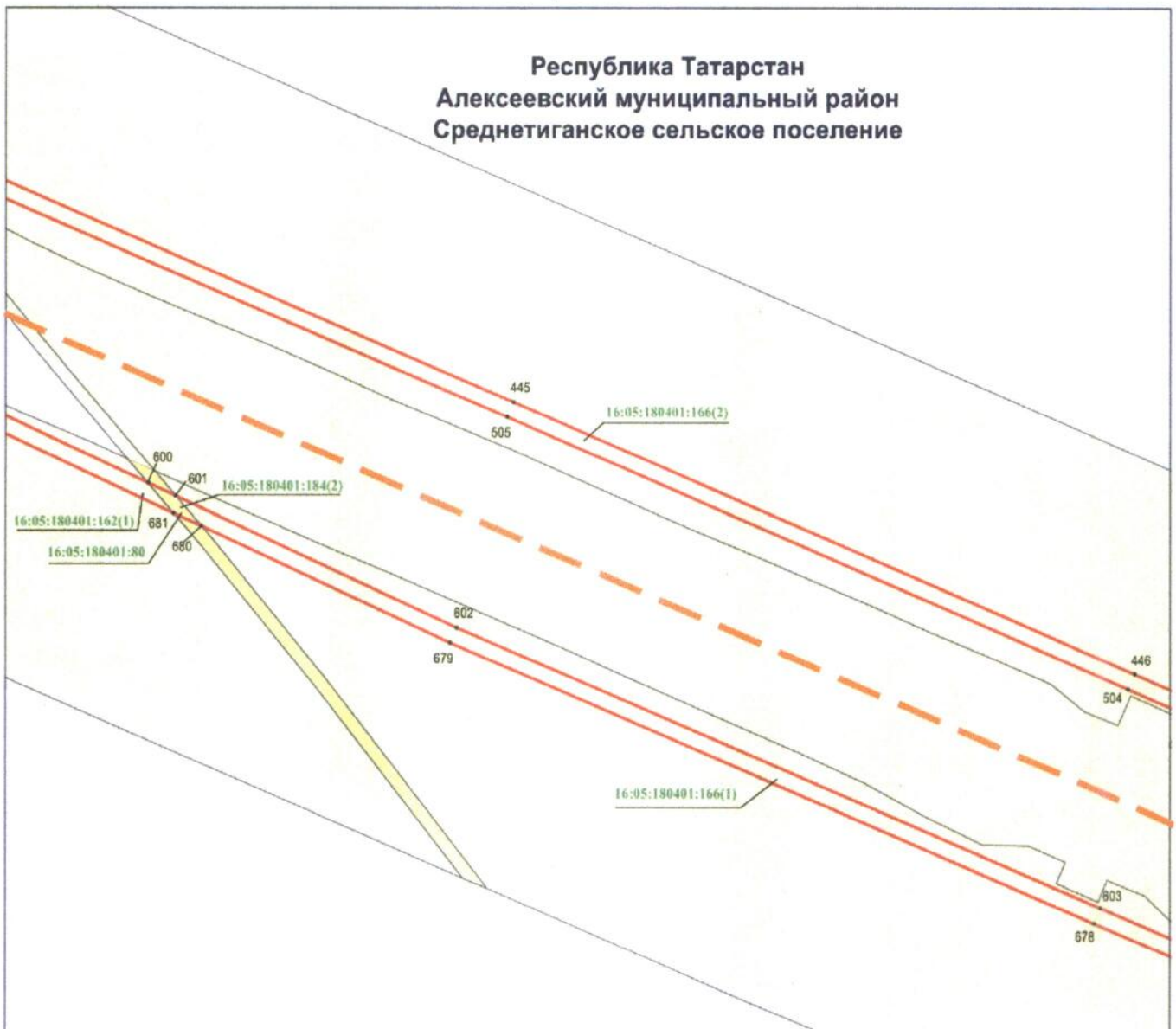
Используемые условные знаки и обозначения:

- 439 — характерная точка границы
- граница объекта
- ось инженерного сооружения
- граница земельного участка
- 16:05:180401:80 — кадастровый номер земельного участка.

## Раздел 4

Схема расположения границ публичного сервитута в целях складирования строительных и иных материалов, размещения временных или вспомогательных сооружений (включая ограждения, бытовки, навесы) и (или) строительной техники, которые необходимы для обеспечения строительства, реконструкции, ремонта объектов транспортной инфраструктуры федерального, регионального или местного значения, на срок указанных строительства, реконструкции, ремонта для обеспечения строительства объекта «Автомобильная дорога «Алексеевское – Альметьевск» в составе платной автомобильной дороги «Шали (М-7) – Бавлы (М-5)» в Республике Татарстан. 1-ый этап – км 0+00 – км 43+216»

Лист 2, выноска 16



Масштаб 1 : 2 000

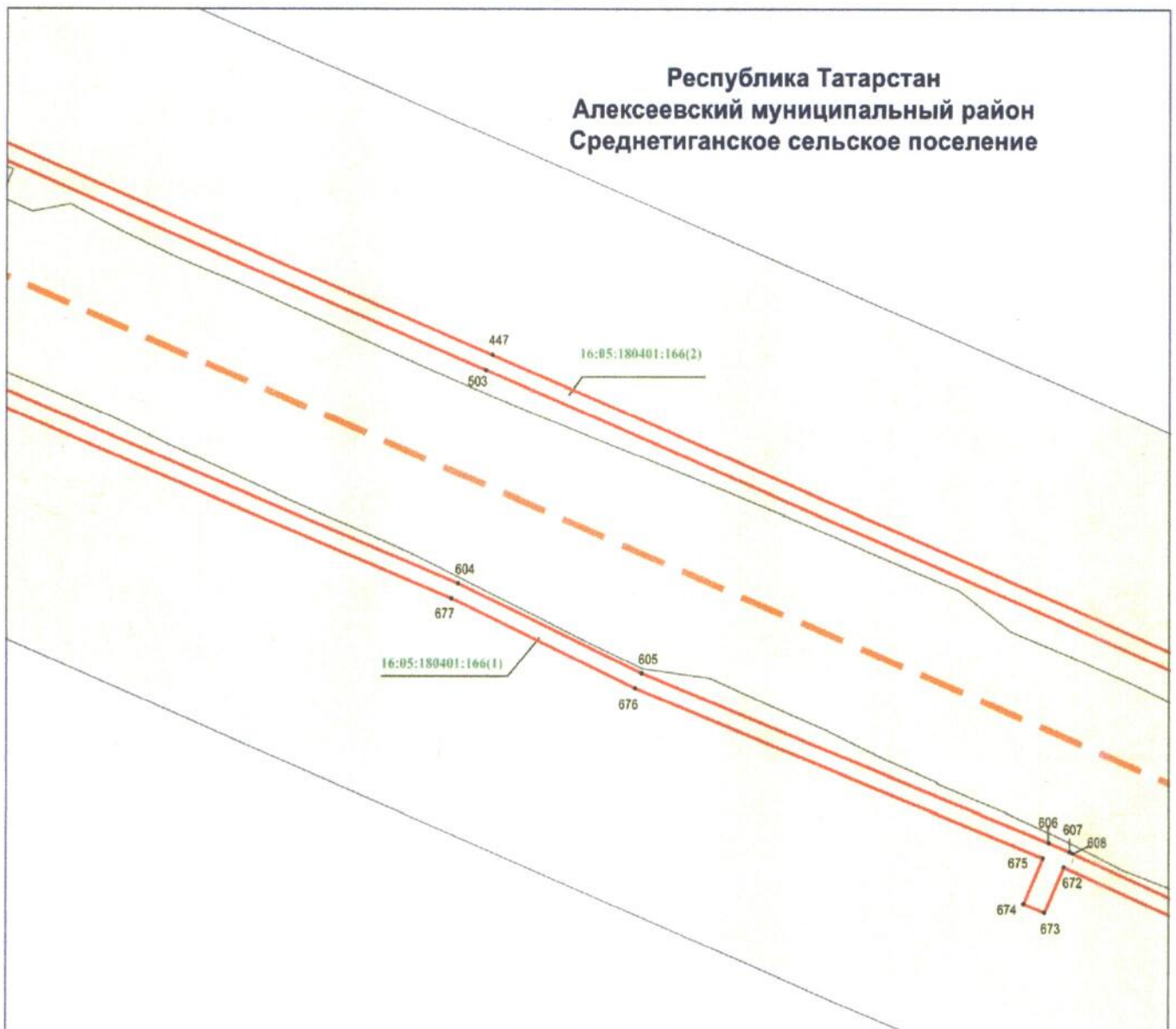
Используемые условные знаки и обозначения:

- 505 — характерная точка границы
- — граница объекта
- — ось инженерного сооружения
- — граница земельного участка
- 16:05:180401:166(1) — кадастровый номер земельного участка.

## Раздел 4

Схема расположения границ публичного сервитута в целях складирования строительных и иных материалов, размещения временных или вспомогательных сооружений (включая ограждения, бытовки, навесы) и (или) строительной техники, которые необходимы для обеспечения строительства, реконструкции, ремонта объектов транспортной инфраструктуры федерального, регионального или местного значения, на срок указанных строительства, реконструкции, ремонта для обеспечения строительства объекта «Автомобильная дорога «Алексеевское – Альметьевск» в составе платной автомобильной дороги «Шали (М-7) – Бавлы (М-5)» в Республике Татарстан. 1-ый этап – км 0+00 – км 43+216»

Лист 2, выноска 17



Масштаб 1 : 2 000

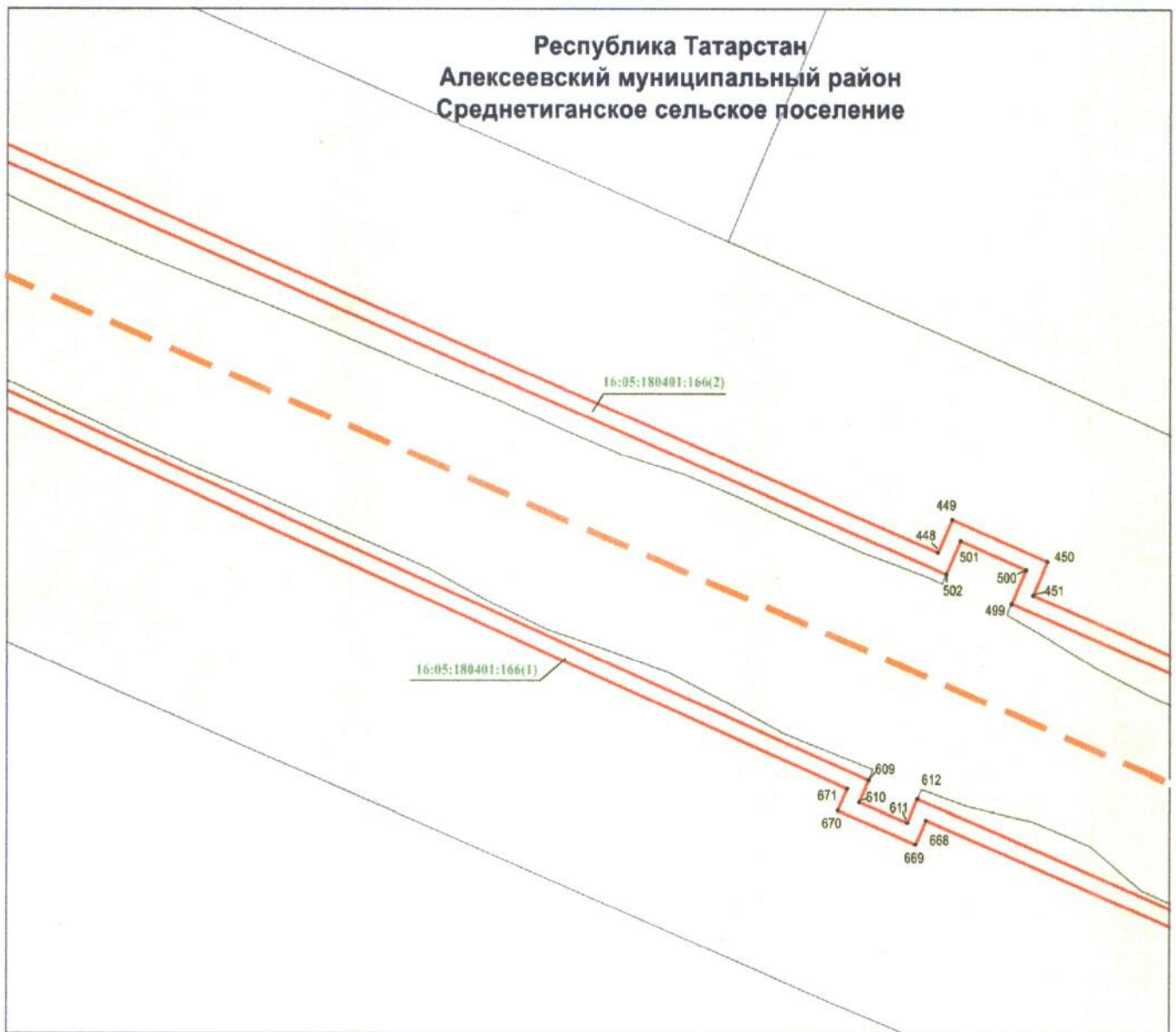
Используемые условные знаки и обозначения:

- 503 — характерная точка границы
- — граница объекта
- — ось инженерного сооружения
- — граница земельного участка
- 16:05:180401:166(1) — кадастровый номер земельного участка.

## Раздел 4

Схема расположения границ публичного сервитута в целях складирования строительных и иных материалов, размещения временных или вспомогательных сооружений (включая ограждения, бытовки, навесы) и (или) строительной техники, которые необходимы для обеспечения строительства, реконструкции, ремонта объектов транспортной инфраструктуры федерального, регионального или местного значения, на срок указанных строительства, реконструкции, ремонта для обеспечения строительства объекта «Автомобильная дорога «Алексеевское – Альметьевск» в составе платной автомобильной дороги «Шали (М-7) – Бавлы (М-5)» в Республике Татарстан. 1-ый этап – км 0+00 – км 43+216»

Лист 2, выноска 18



Масштаб 1 : 2 000

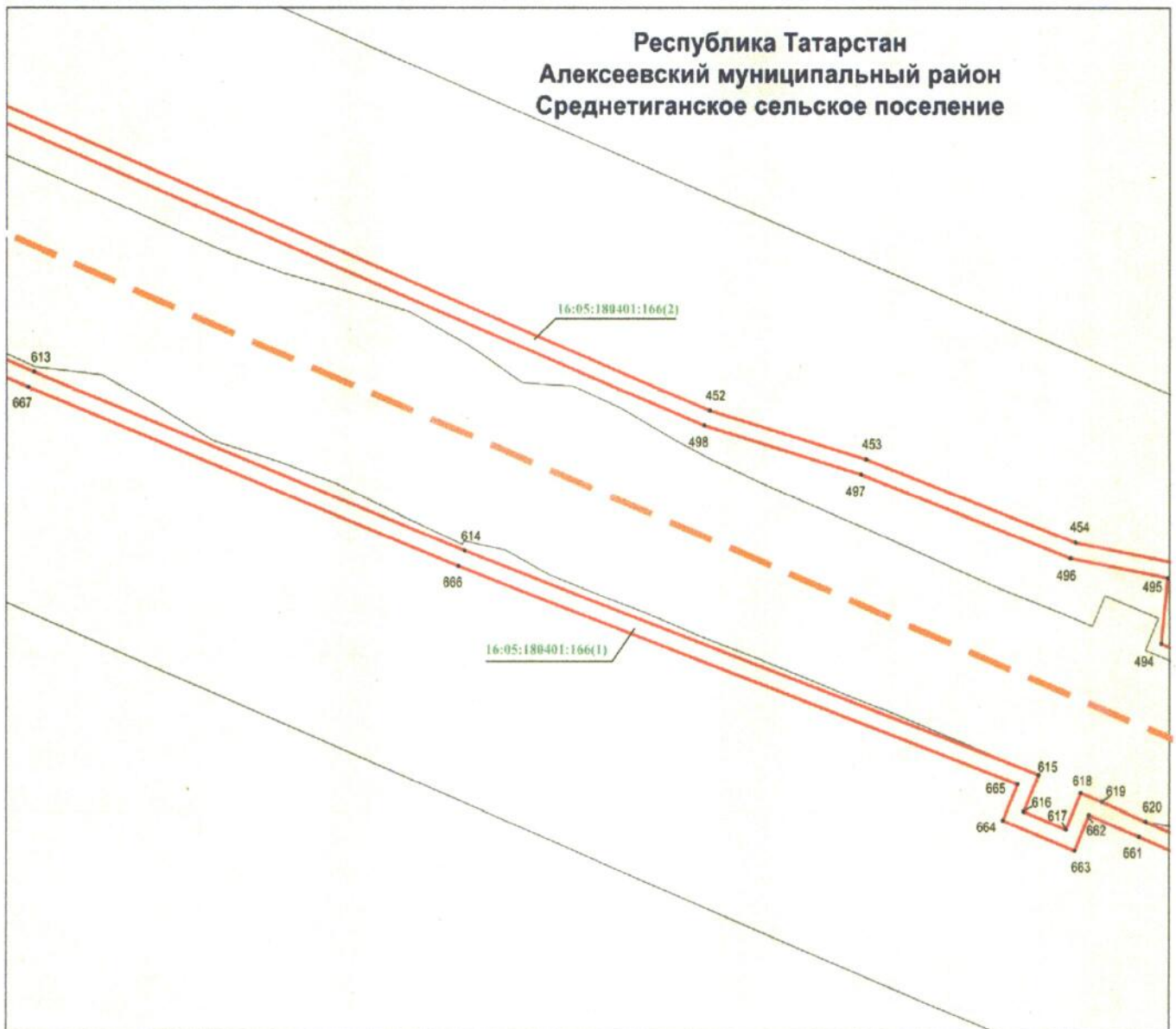
Используемые условные знаки и обозначения:

- 502 — характерная точка границы
- — граница объекта
- — ось инженерного сооружения
- — граница земельного участка
- 16:05:180401:166(1) — кадастровый номер земельного участка.

## Раздел 4

Схема расположения границ публичного сервитута в целях складирования строительных и иных материалов, размещения временных или вспомогательных сооружений (включая ограждения, бытовки, навесы) и (или) строительной техники, которые необходимы для обеспечения строительства, реконструкции, ремонта объектов транспортной инфраструктуры федерального, регионального или местного значения, на срок указанных строительства, реконструкции, ремонта для обеспечения строительства объекта «Автомобильная дорога «Алексеевское – Альметьевск» в составе платной автомобильной дороги «Шали (М-7) – Бавлы (М-5)» в Республике Татарстан. 1-ый этап – км 0+00 – км 43+216»

Лист 2, выноска 19



Масштаб 1 : 2 000

Используемые условные знаки и обозначения:

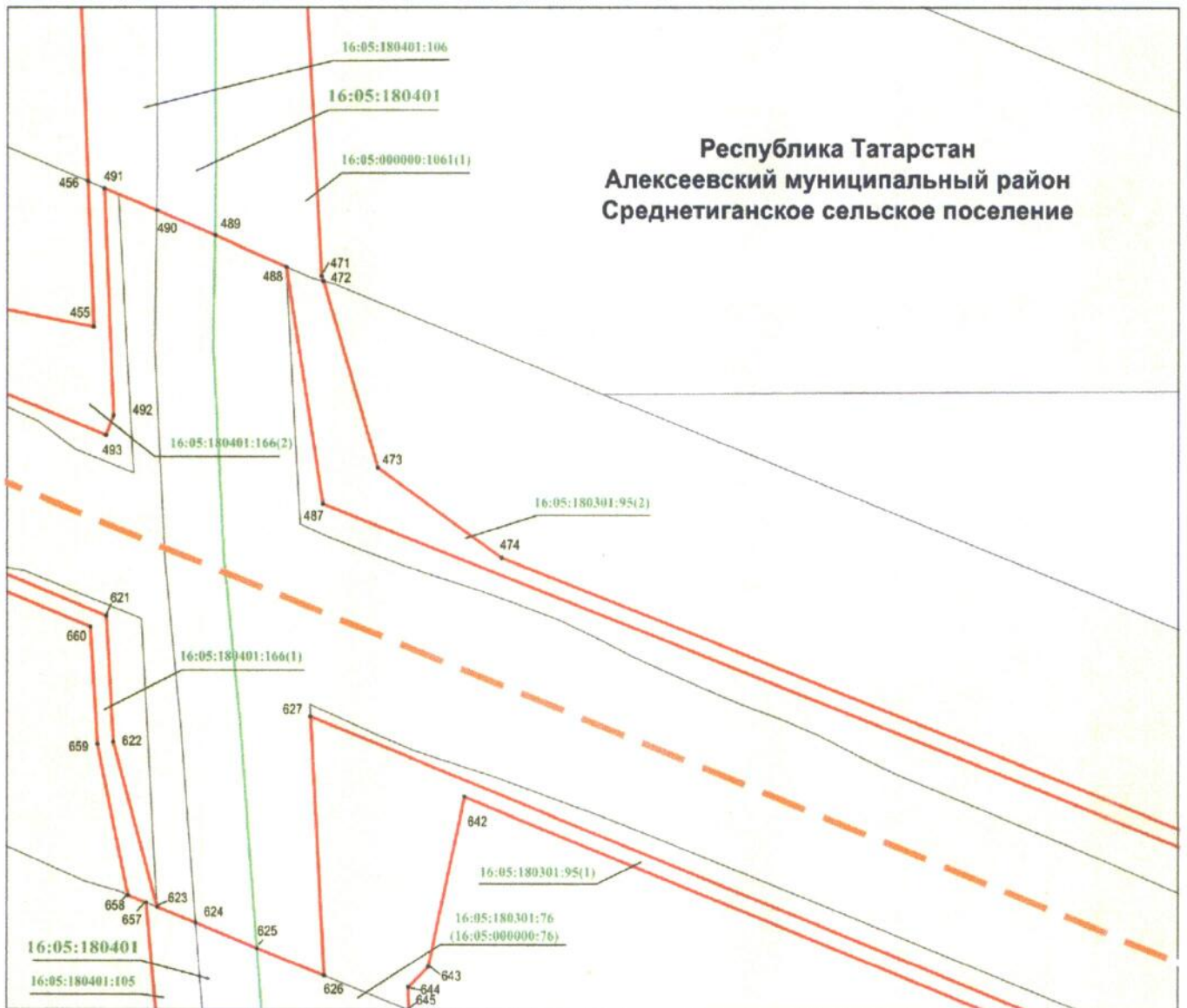
- 452 — характерная точка границы
- — граница объекта
- — ось инженерного сооружения
- — граница земельного участка
- 16:05:180401:166(1) — кадастровый номер земельного участка.



## Раздел 4

Схема расположения границ публичного сервитута в целях складирования строительных и иных материалов, размещения временных или вспомогательных сооружений (включая ограждения, бытовки, навесы) и (или) строительной техники, которые необходимы для обеспечения строительства, реконструкции, ремонта объектов транспортной инфраструктуры федерального, регионального или местного значения, на срок указанных строительства, реконструкции, ремонта для обеспечения строительства объекта «Автомобильная дорога «Алексеевское – Альметьевск» в составе платной автомобильной дороги «Шали (М-7) – Бавлы (М-5)» в Республике Татарстан. 1-ый этап – км 0+00 – км 43+216»

Лист 2, выноска 20



Масштаб 1 : 2 000

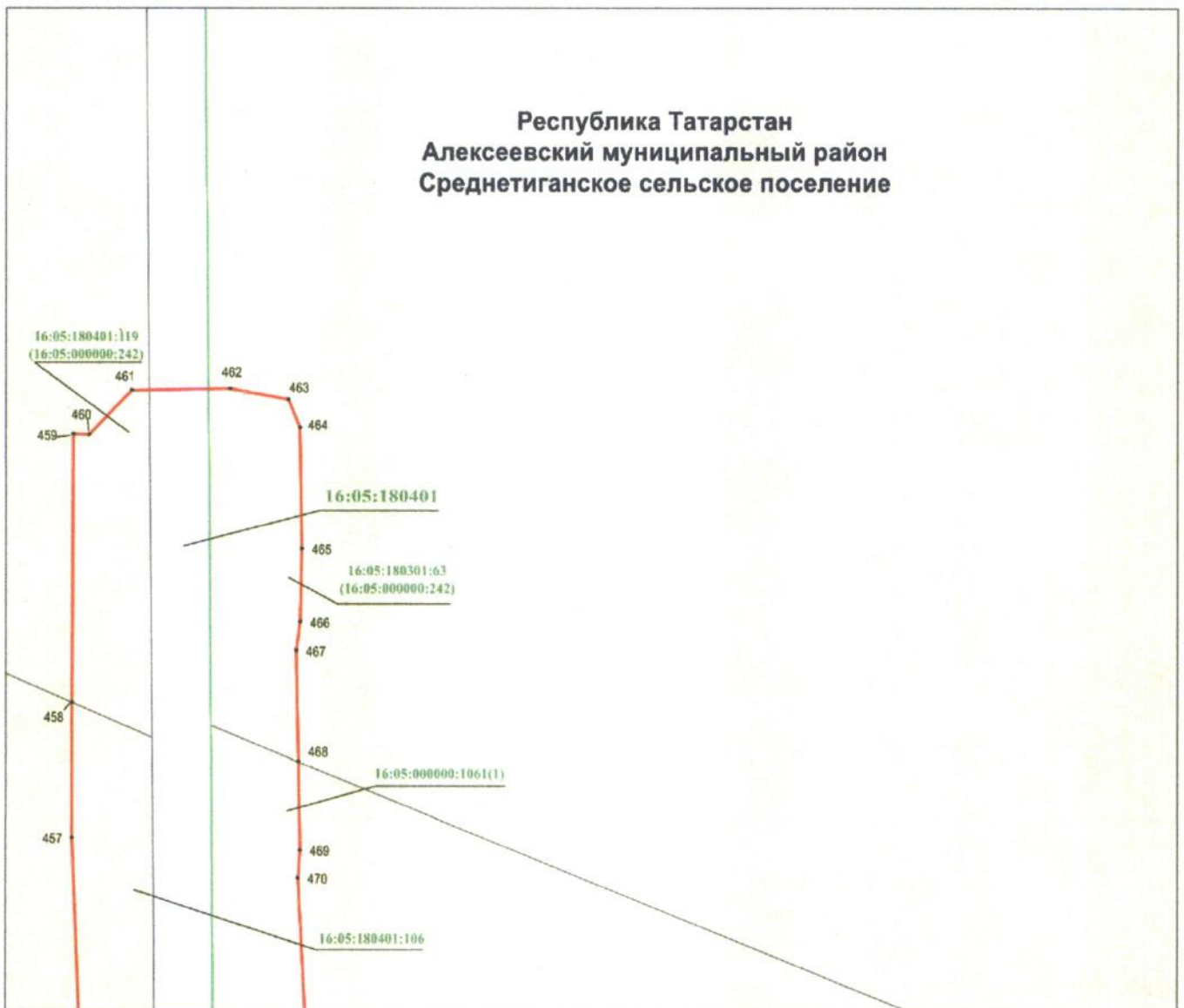
Используемые условные знаки и обозначения:

- 491 — характерная точка границы
- — граница объекта
- — ось инженерного сооружения
- — граница кадастрового квартала
- — граница земельного участка
- 16:05:180401:166(1) — кадастровый номер земельного участка
- 16:05:180401 — номер кадастрового квартала.

## Раздел 4

Схема расположения границ публичного сервитута в целях складирования строительных и иных материалов, размещения временных или вспомогательных сооружений (включая ограждения, бытовки, навесы) и (или) строительной техники, которые необходимы для обеспечения строительства, реконструкции, ремонта объектов транспортной инфраструктуры федерального, регионального или местного значения, на срок указанных строительства, реконструкции, ремонта для обеспечения строительства объекта «Автомобильная дорога «Алексеевское – Альметьевск» в составе платной автомобильной дороги «Шали (М-7) – Бавлы (М-5)» в Республике Татарстан. 1-ый этап – км 0+00 – км 43+216»

Лист 2, выноска 21



Масштаб 1 : 2 000

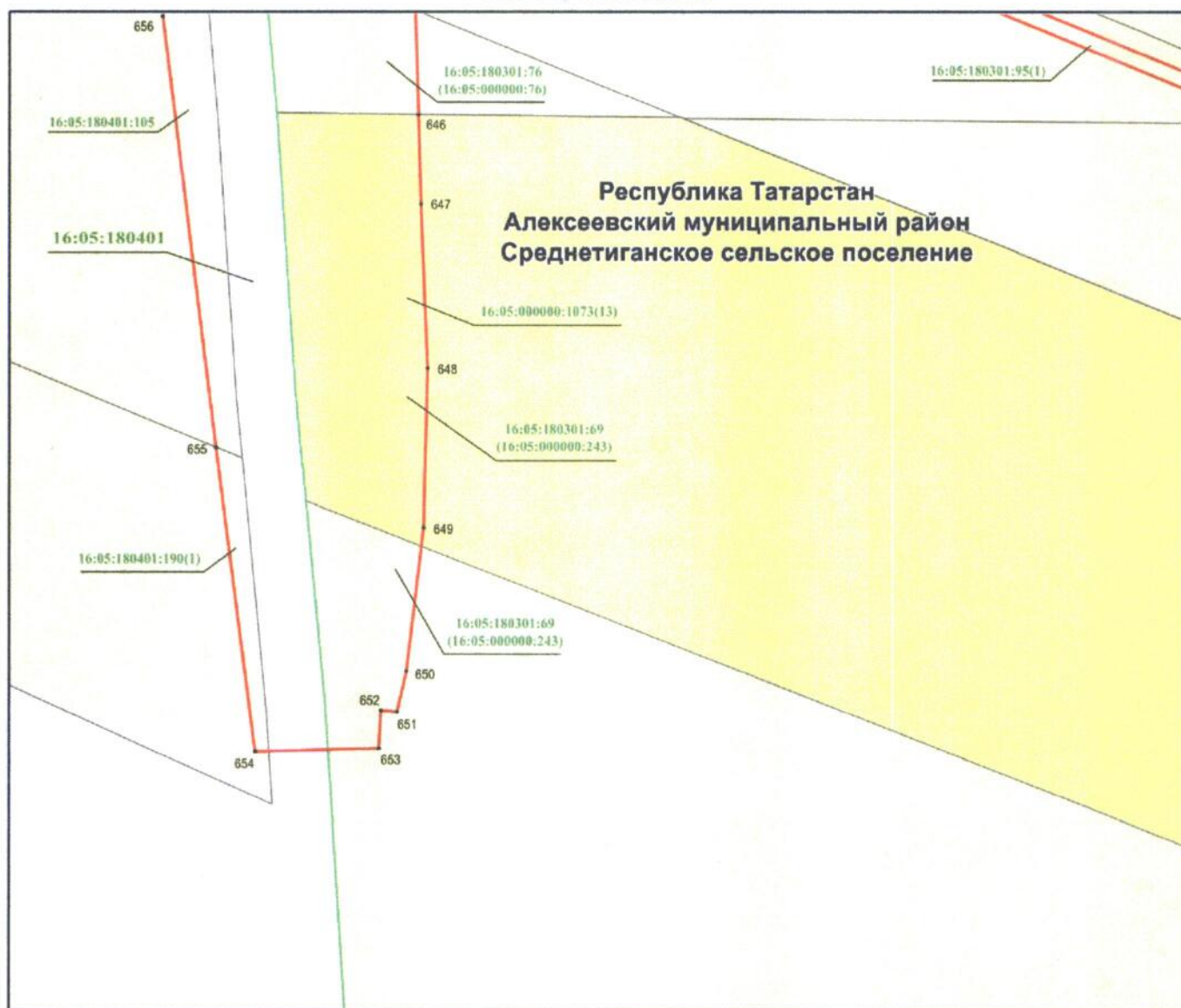
Используемые условные знаки и обозначения:

- 462 – характерная точка границы
- (red line) – граница объекта
- (dashed red line) – ось инженерного сооружения
- (green line) – граница кадастрового квартала
- (yellow line) – граница земельного участка
- 16:05:180401:106 – кадастровый номер земельного участка
- 16:05:180401 – номер кадастрового квартала.

## Раздел 4

Схема расположения границ публичного сервитута в целях складирования строительных и иных материалов, размещения временных или вспомогательных сооружений (включая ограждения, бытовки, навесы) и (или) строительной техники, которые необходимы для обеспечения строительства, реконструкции, ремонта объектов транспортной инфраструктуры федерального, регионального или местного значения, на срок указанных строительства, реконструкции, ремонта для обеспечения строительства объекта «Автомобильная дорога «Алексеевское – Альметьевск» в составе платной автомобильной дороги «Шали (М-7) – Бавлы (М-5)» в Республике Татарстан. 1-ый этап – км 0+00 – км 43+216»

Лист 2, выноска 22



Масштаб 1 : 2 000

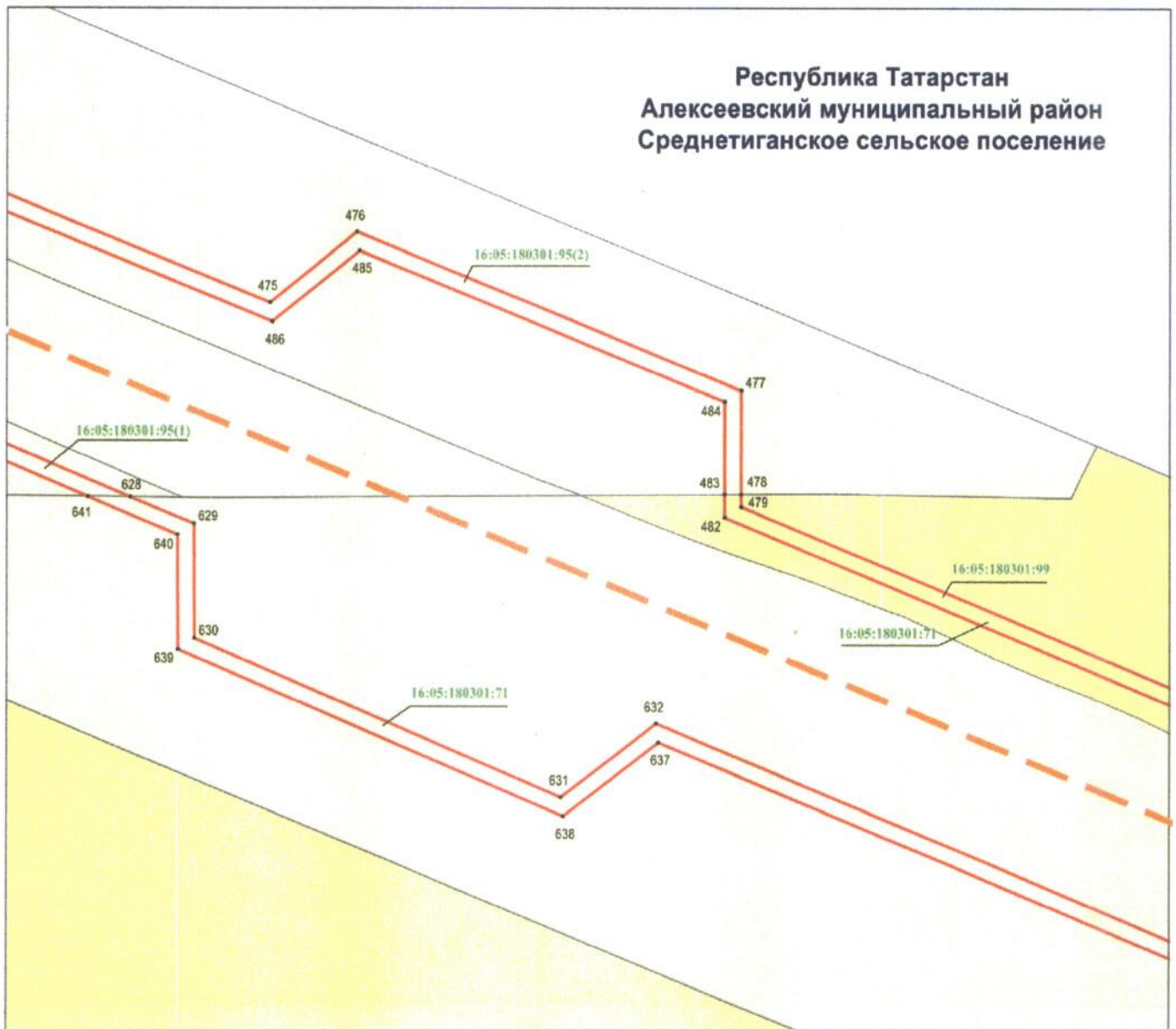
Используемые условные знаки и обозначения:

- 654 — характерная точка границы
- — граница объекта
- — ось инженерного сооружения
- — граница кадастрового квартала
- — граница земельного участка
- 16:05:180401:105 — кадастровый номер земельного участка
- 16:05:180401 — номер кадастрового квартала.

## Раздел 4

Схема расположения границ публичного сервитута в целях складирования строительных и иных материалов, размещения временных или вспомогательных сооружений (включая ограждения, бытовки, навесы) и (или) строительной техники, которые необходимы для обеспечения строительства, реконструкции, ремонта объектов транспортной инфраструктуры федерального, регионального или местного значения, на срок указанных строительства, реконструкции, ремонта для обеспечения строительства объекта «Автомобильная дорога «Алексеевское – Альметьевск» в составе платной автомобильной дороги «Шали (М-7) – Бавлы (М-5)» в Республике Татарстан. 1-ый этап – км 0+00 – км 43+216»

Лист 2, выноска 23



Масштаб 1 : 2 000

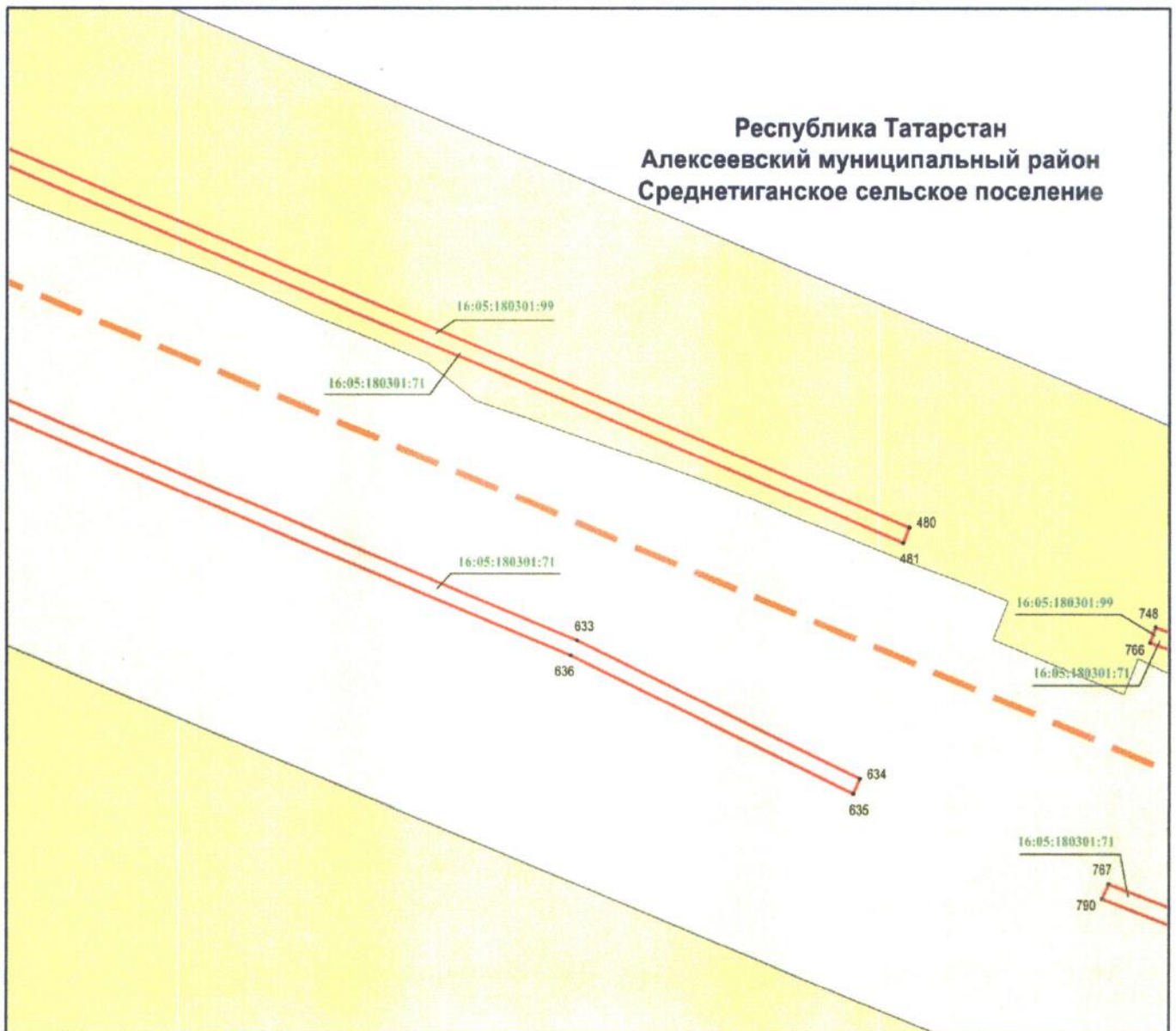
Используемые условные знаки и обозначения:

- 475 — характерная точка границы
- — граница объекта
- — ось инженерного сооружения
- — граница земельного участка
- 16:05:180301:95(1) — кадастровый номер земельного участка.

## Раздел 4

Схема расположения границ публичного сервитута в целях складирования строительных и иных материалов, размещения временных или вспомогательных сооружений (включая ограждения, бытовки, навесы) и (или) строительной техники, которые необходимы для обеспечения строительства, реконструкции, ремонта объектов транспортной инфраструктуры федерального, регионального или местного значения, на срок указанных строительства, реконструкции, ремонта для обеспечения строительства объекта «Автомобильная дорога «Алексеевское – Альметьевск» в составе платной автомобильной дороги «Шали (М-7) – Бавлы (М-5)» в Республике Татарстан. 1-ый этап – км 0+00 – км 43+216»

Лист 2, выноска 24



Масштаб 1 : 2 000

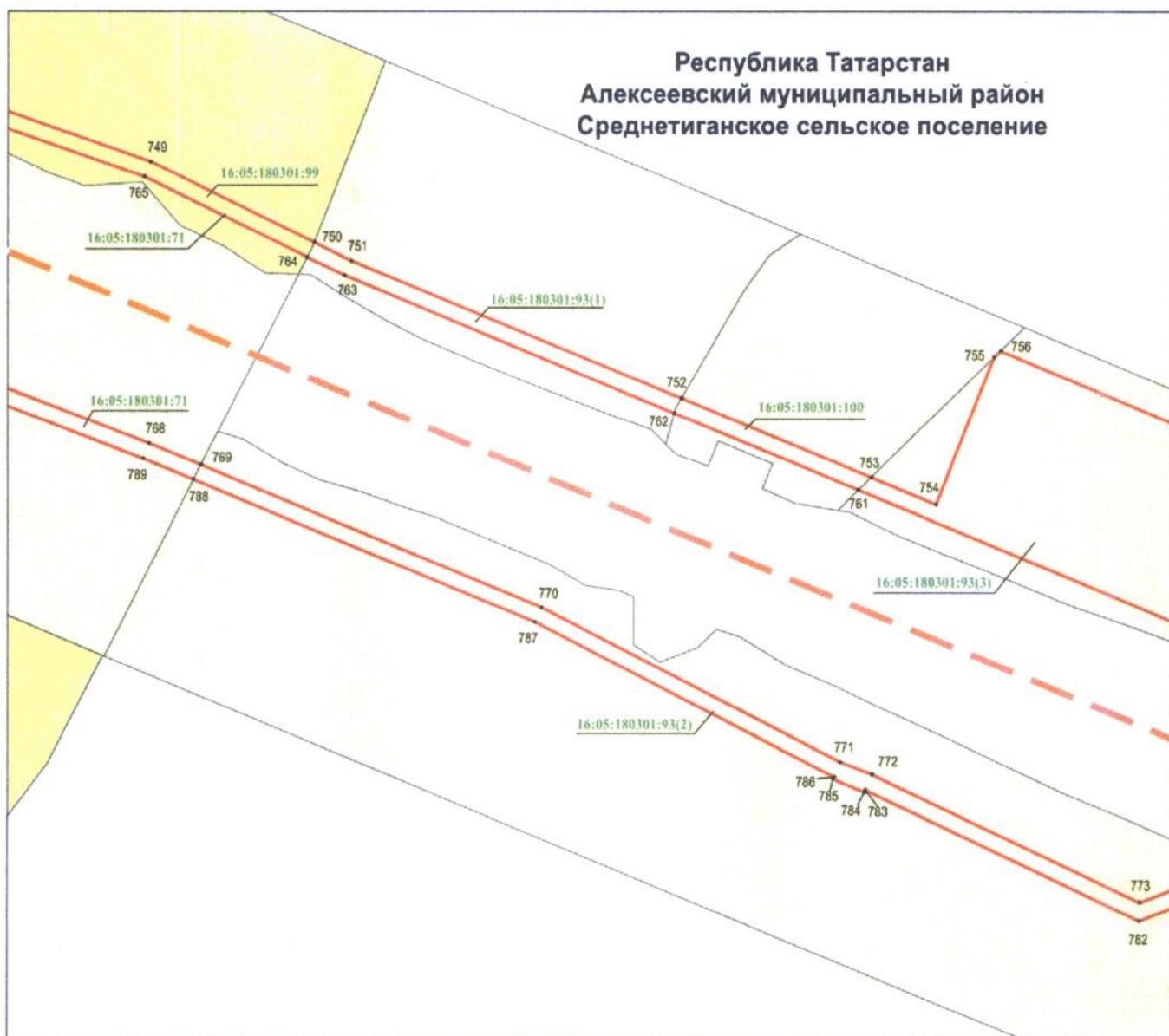
Используемые условные знаки и обозначения:

- 480 – характерная точка границы
- (solid red line) – граница объекта
- - - (dashed red line) – ось инженерного сооружения
- (yellow) – граница земельного участка
- 16:05:180301:71 – кадастровый номер земельного участка.

## Раздел 4

Схема расположения границ публичного сервитута в целях складирования строительных и иных материалов, размещения временных или вспомогательных сооружений (включая ограждения, бытовки, навесы) и (или) строительной техники, которые необходимы для обеспечения строительства, реконструкции, ремонта объектов транспортной инфраструктуры федерального, регионального или местного значения, на срок указанных строительства, реконструкции, ремонта для обеспечения строительства объекта «Автомобильная дорога «Алексеевское – Альметьевск» в составе платной автомобильной дороги «Шали (М-7) – Бавлы (М-5)» в Республике Татарстан. 1-ый этап – км 0+00 – км 43+216»

Лист 2, выноска 25



Масштаб 1 : 2 000

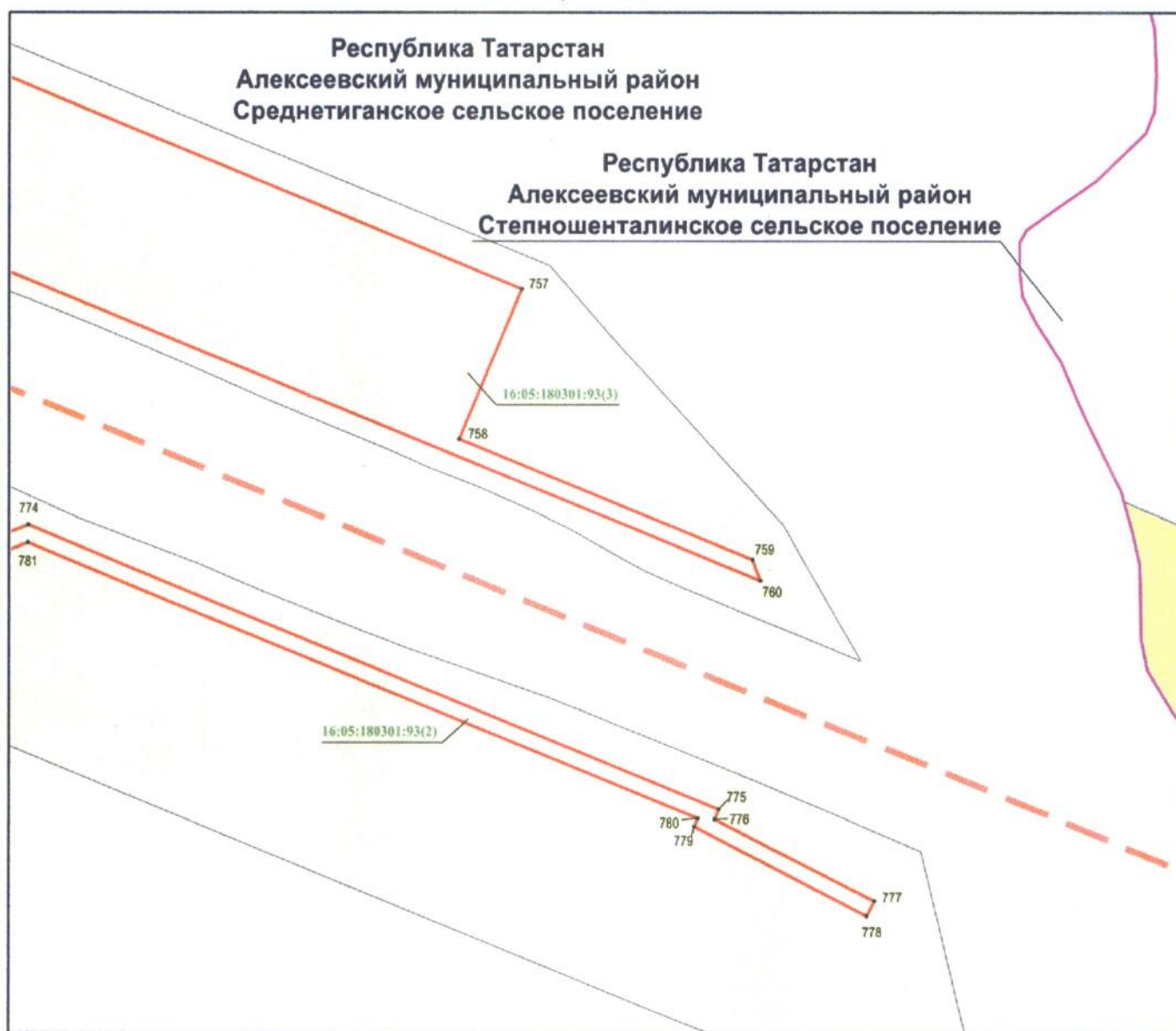
Используемые условные знаки и обозначения:

- 749 — характерная точка границы
- — граница объекта
- — ось инженерного сооружения
- — граница земельного участка
- 16:05:180301:100 — кадастровый номер земельного участка.

## Раздел 4

Схема расположения границ публичного сервитута в целях складирования строительных и иных материалов, размещения временных или вспомогательных сооружений (включая ограждения, бытовки, навесы) и (или) строительной техники, которые необходимы для обеспечения строительства, реконструкции, ремонта объектов транспортной инфраструктуры федерального, регионального или местного значения, на срок указанных строительства, реконструкции, ремонта для обеспечения строительства объекта «Автомобильная дорога «Алексеевское – Альметьевск» в составе платной автомобильной дороги «Шали (М-7) – Бавлы (М-5)» в Республике Татарстан. 1-ый этап – км 0+00 – км 43+216»

Лист 2, выноска 26



Масштаб 1 : 2 000

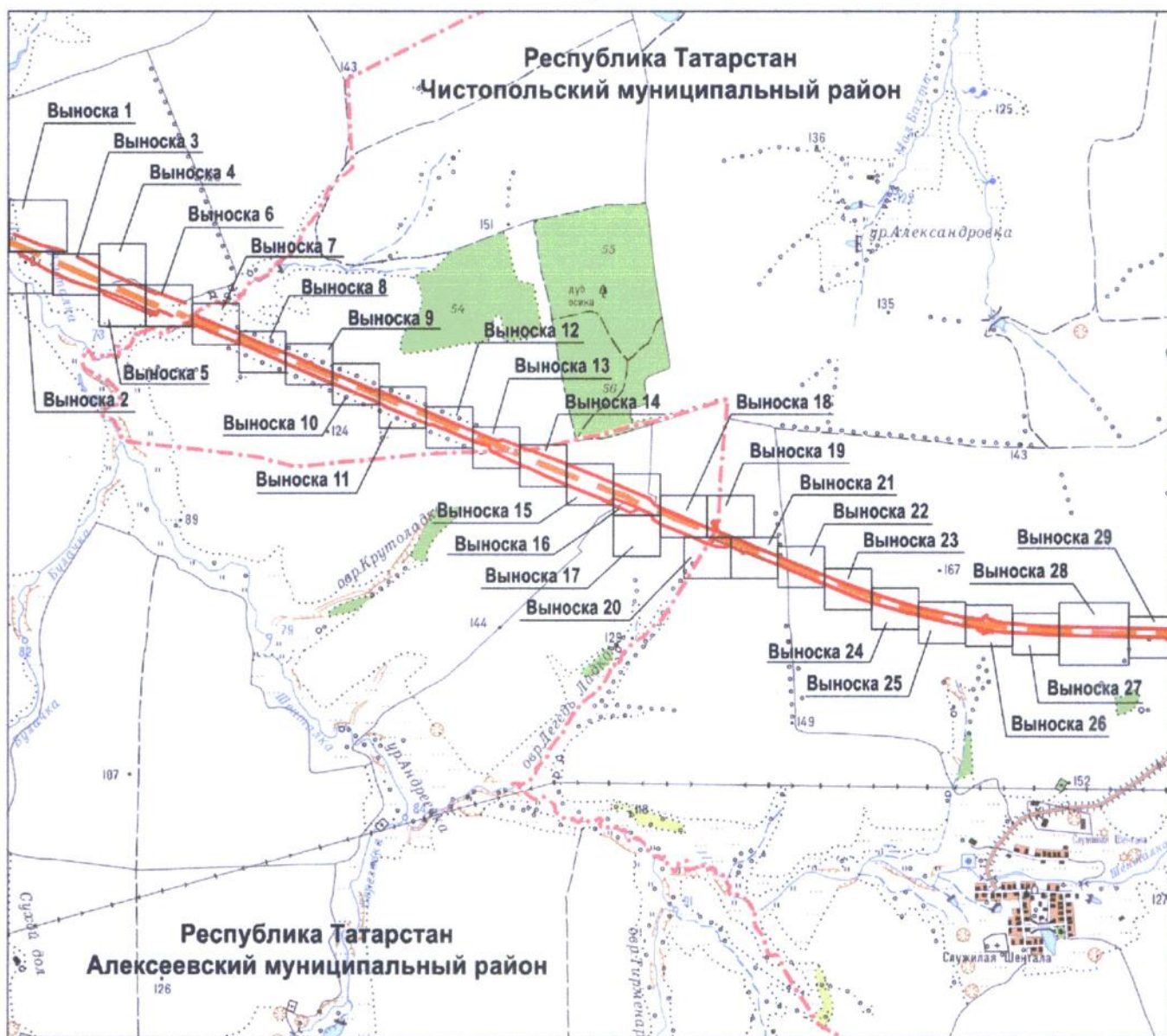
Используемые условные знаки и обозначения:

- 757 – характерная точка границы
- (красная линия) – граница объекта
- (пунктирная линия) – ось инженерного сооружения
- (розовая линия) – граница сельского поселения
- (желтый участок) – граница земельного участка
- 16:05:180301:93(2) – кадастровый номер земельного участка.

## Раздел 4

Схема расположения границ публичного сервитута в целях складирования строительных и иных материалов, размещения временных или вспомогательных сооружений (включая ограждения, бытовки, навесы) и (или) строительной техники, которые необходимы для обеспечения строительства, реконструкции, ремонта объектов транспортной инфраструктуры федерального, регионального или местного значения, на срок указанных строительства, реконструкции, ремонта для обеспечения строительства объекта «Автомобильная дорога «Алексеевское – Альметьевск» в составе платной автомобильной дороги «Шали (М-7) – Бавлы (М-5)» в Республике Татарстан. 1-ый этап – км 0+00 – км 43+216»

Лист 3



Масштаб 1 : 50 000

Используемые условные знаки и обозначения:

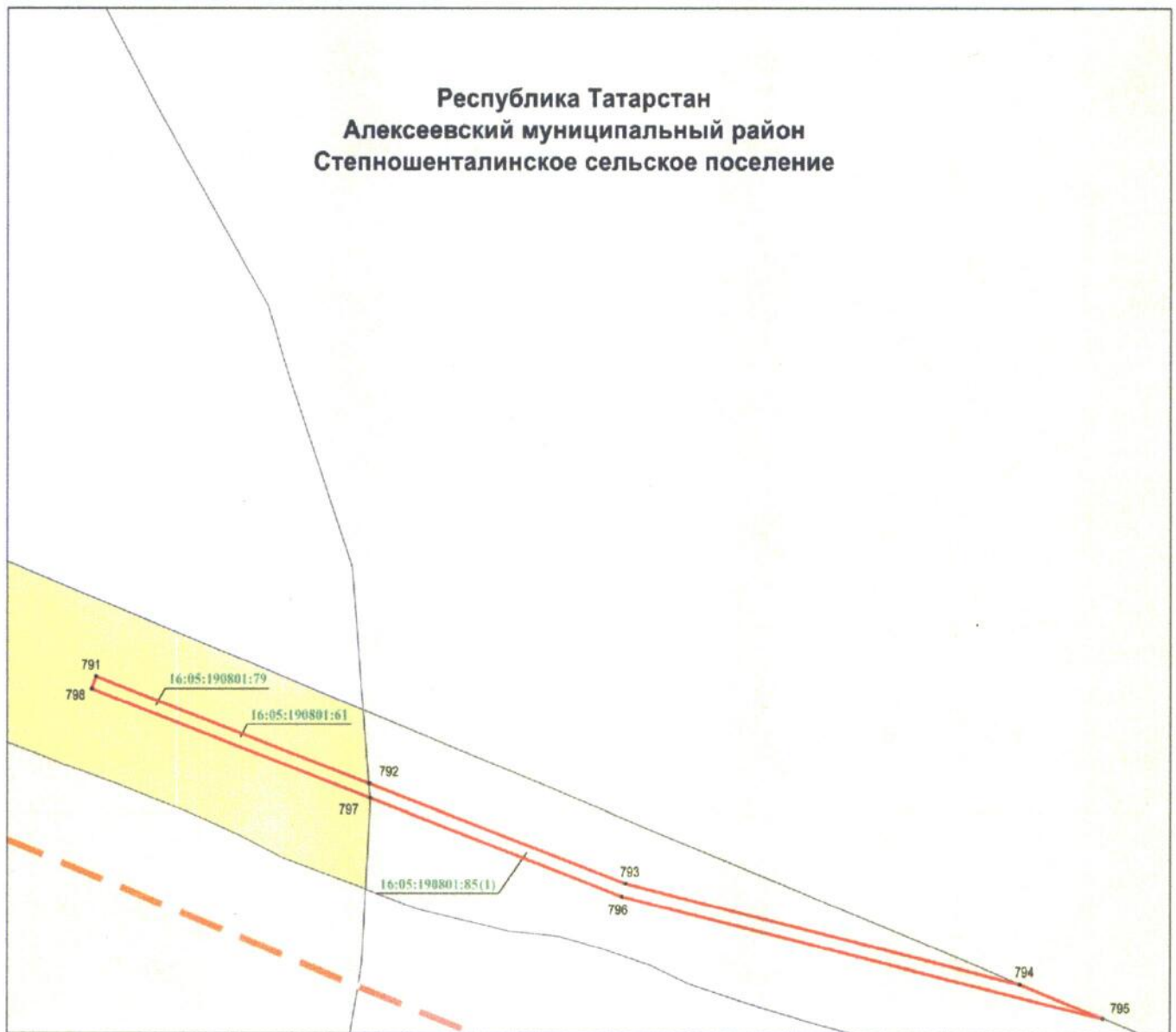
- — — — граница объекта
- - - - - — ось инженерного сооружения
- · · · · — граница муниципального района.



## Раздел 4

Схема расположения границ публичного сервитута в целях складирования строительных и иных материалов, размещения временных или вспомогательных сооружений (включая ограждения, бытовки, навесы) и (или) строительной техники, которые необходимы для обеспечения строительства, реконструкции, ремонта объектов транспортной инфраструктуры федерального, регионального или местного значения, на срок указанных строительства, реконструкции, ремонта для обеспечения строительства объекта «Автомобильная дорога «Алексеевское – Альметьевск» в составе платной автомобильной дороги «Шали (М-7) – Бавлы (М-5)» в Республике Татарстан. 1-ый этап – км 0+00 – км 43+216»

Лист 3, выноска 1



Масштаб 1 : 2 500

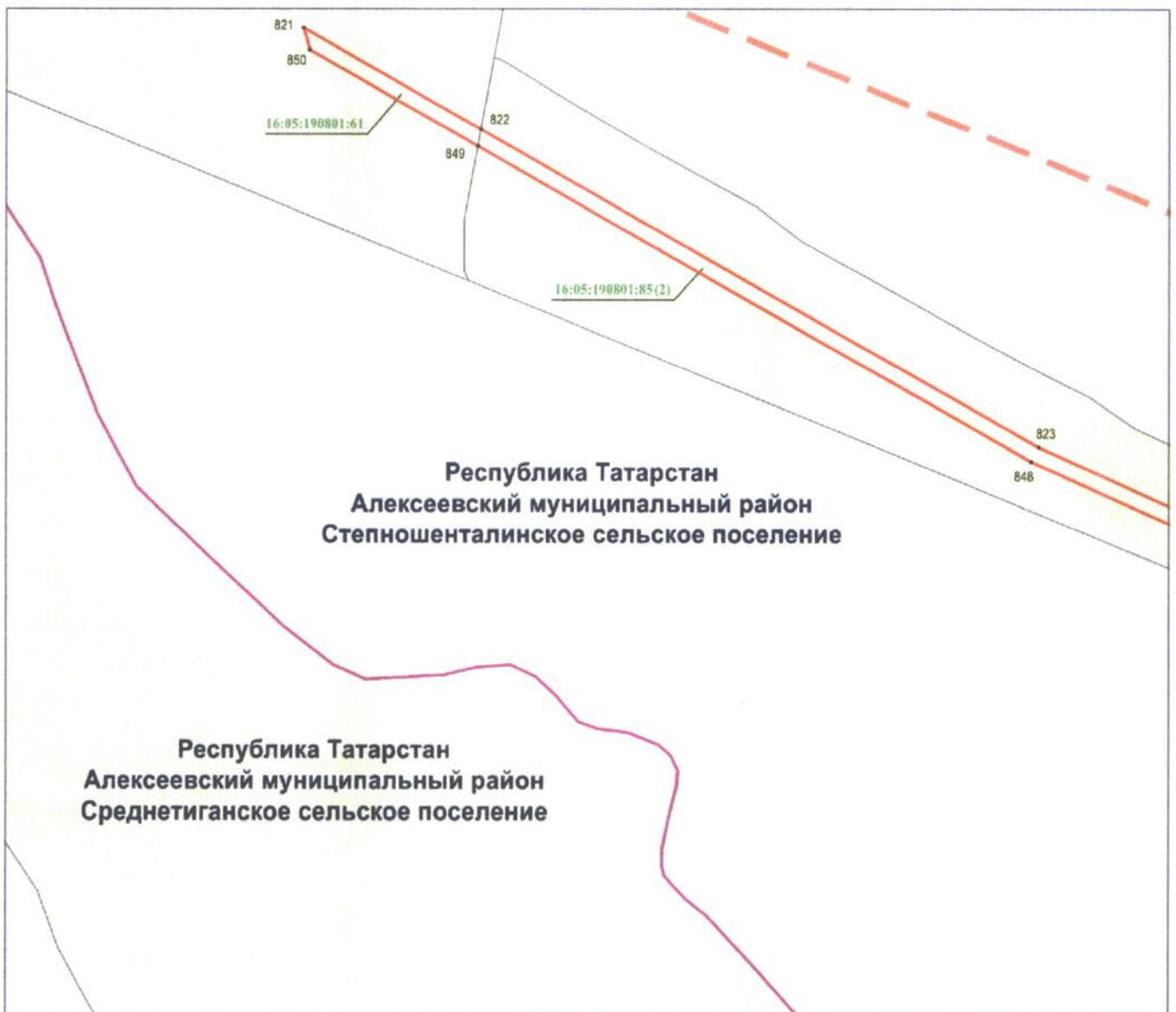
Используемые условные знаки и обозначения:

- 791 – характерная точка границы
- — граница объекта
- - - ось инженерного сооружения
- — граница земельного участка
- 16:05:190801:79 — кадастровый номер земельного участка.

## Раздел 4

Схема расположения границ публичного сервитута в целях складирования строительных и иных материалов, размещения временных или вспомогательных сооружений (включая ограждения, бытовки, навесы) и (или) строительной техники, которые необходимы для обеспечения строительства, реконструкции, ремонта объектов транспортной инфраструктуры федерального, регионального или местного значения, на срок указанных строительства, реконструкции, ремонта для обеспечения строительства объекта «Автомобильная дорога «Алексеевское – Альметьевск» в составе платной автомобильной дороги «Шали (М-7) – Бавлы (М-5)» в Республике Татарстан. 1-ый этап – км 0+00 – км 43+216»

Лист 3, выноска 2



Масштаб 1 : 2 000

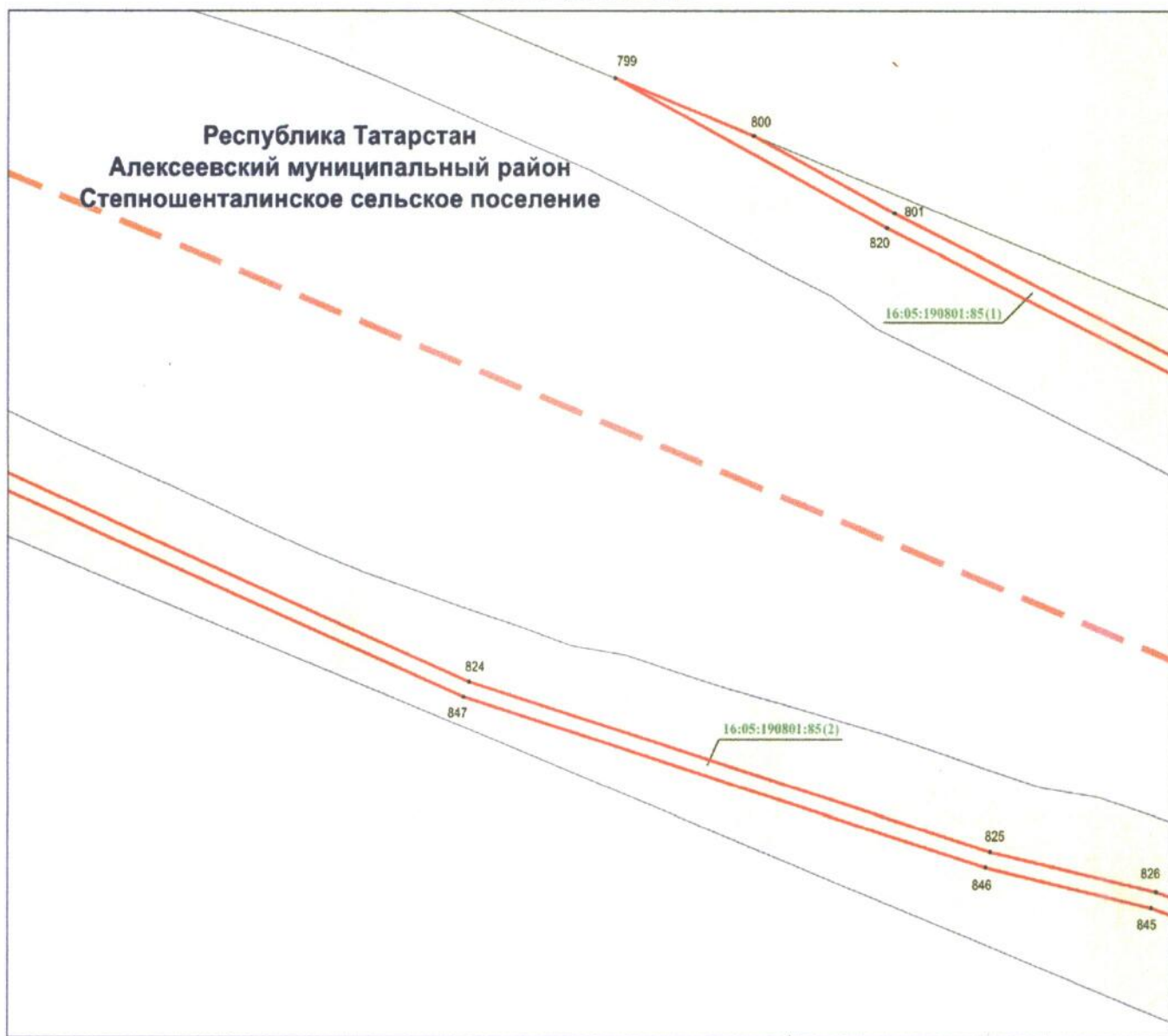
Используемые условные знаки и обозначения:

- 821 – характерная точка границы
- (red line) – граница объекта
- (purple line) – граница сельского поселения
- (dashed orange line) – ось инженерного сооружения
- (yellow box) – граница земельного участка
- 16:05:190801:61 – кадастровый номер земельного участка.

## Раздел 4

Схема расположения границ публичного сервитута в целях складирования строительных и иных материалов, размещения временных или вспомогательных сооружений (включая ограждения, бытовки, навесы) и (или) строительной техники, которые необходимы для обеспечения строительства, реконструкции, ремонта объектов транспортной инфраструктуры федерального, регионального или местного значения, на срок указанных строительства, реконструкции, ремонта для обеспечения строительства объекта «Автомобильная дорога «Алексеевское – Альметьевск» в составе платной автомобильной дороги «Шали (М-7) – Бавлы (М-5)» в Республике Татарстан. 1-ый этап – км 0+00 – км 43+216»

Лист 3, выноска 3



Масштаб 1 : 2 000

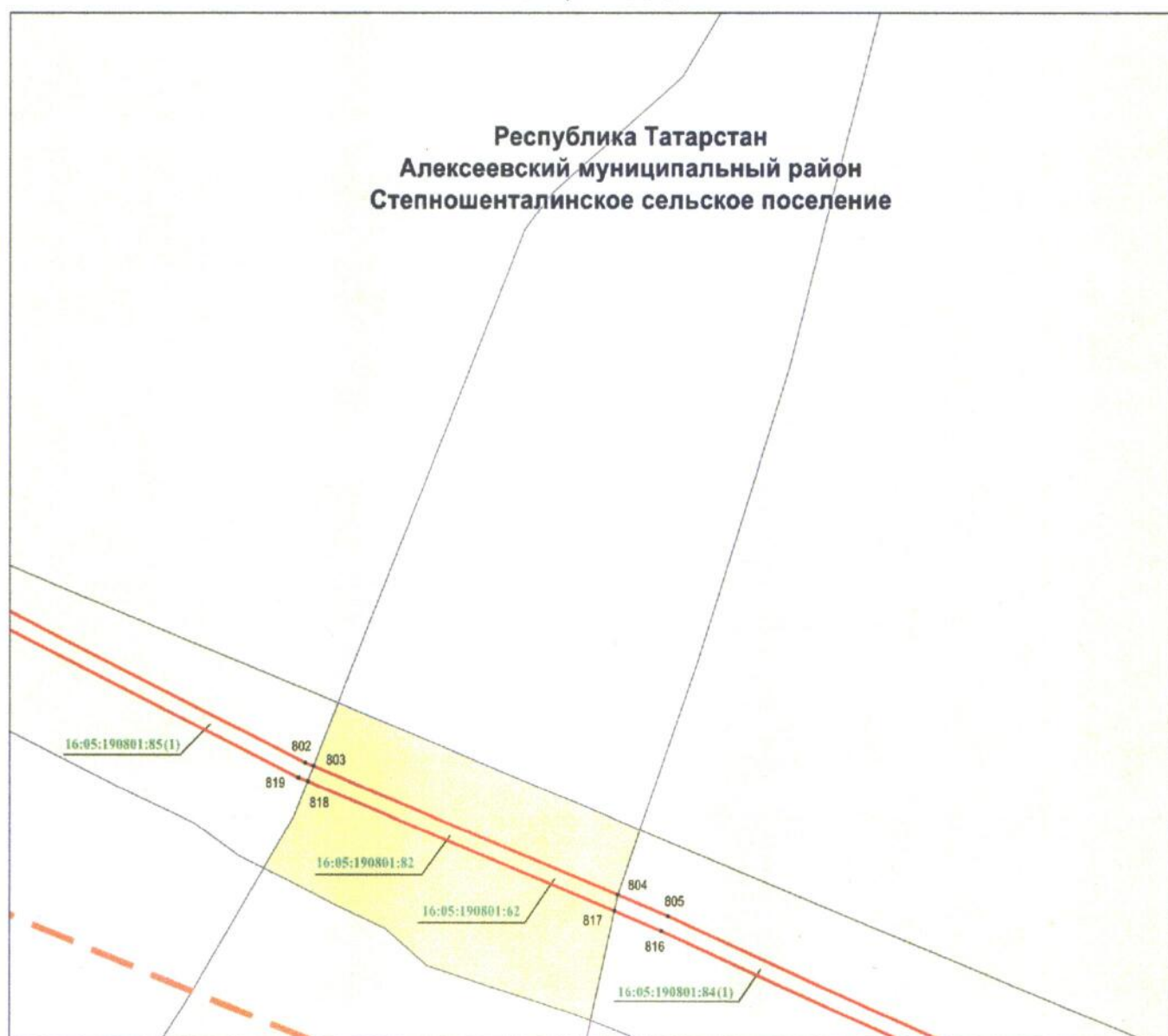
## Используемые условные знаки и обозначения

- 799 – характерная точка границы
- — граница объекта
- — ось инженерного сооружения
- — граница земельного участка
- 16:05:190801:85(1) – кадастровый номер земельного участка.

## Раздел 4

Схема расположения границ публичного сервитута в целях складирования строительных и иных материалов, размещения временных или вспомогательных сооружений (включая ограждения, бытовки, навесы) и (или) строительной техники, которые необходимы для обеспечения строительства, реконструкции, ремонта объектов транспортной инфраструктуры федерального, регионального или местного значения, на срок указанных строительства, реконструкции, ремонта для обеспечения строительства объекта «Автомобильная дорога «Алексеевское – Альметьевск» в составе платной автомобильной дороги «Шали (М-7) – Бавлы (М-5)» в Республике Татарстан. 1-ый этап – км 0+00 – км 43+216»

Лист 3, выноска 4



Масштаб 1 : 2 000

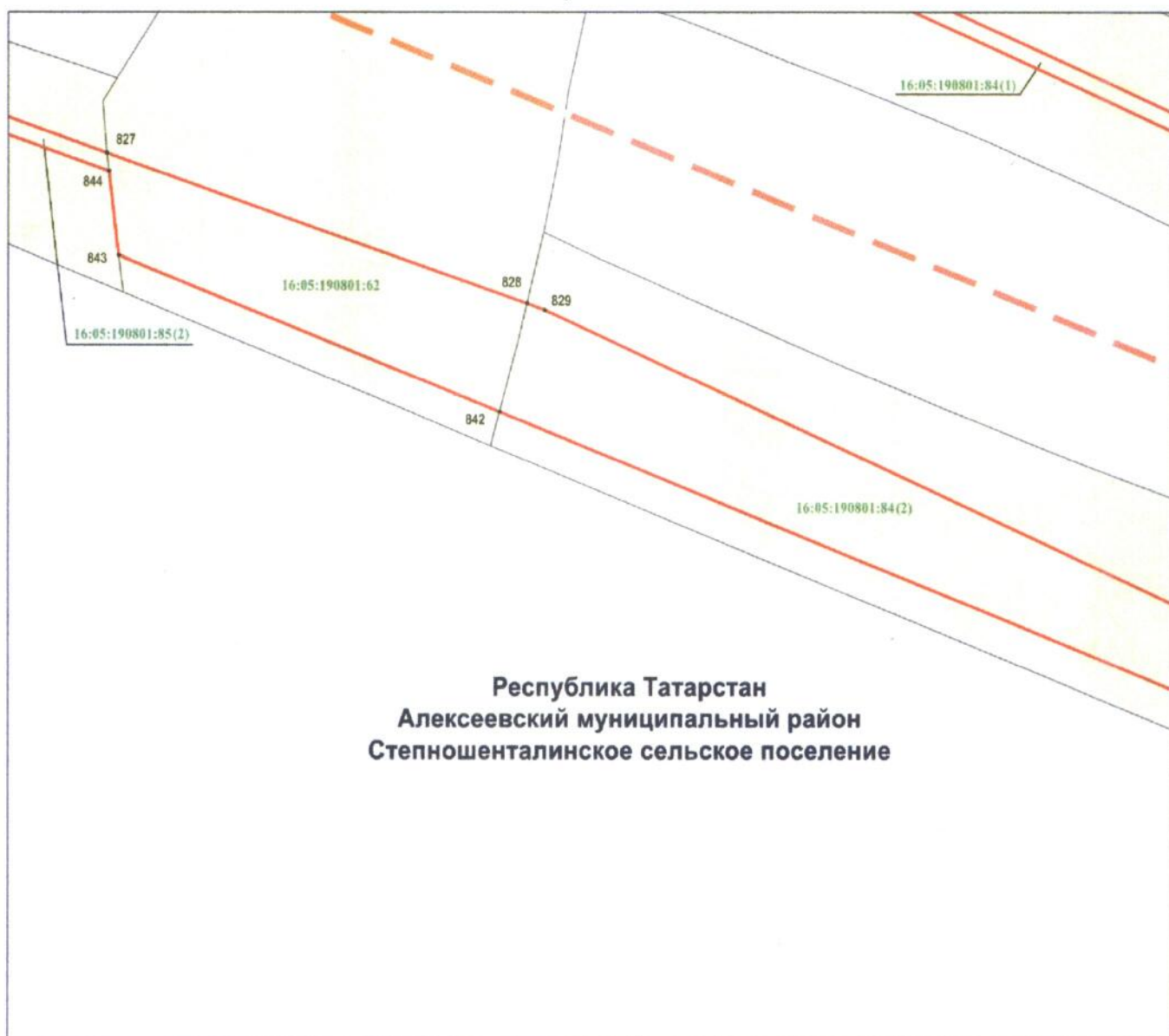
Используемые условные знаки и обозначения:

- 802 – характерная точка границы
- — граница объекта
- - - ось инженерного сооружения
- — граница земельного участка
- 16:05:190801:82 — кадастровый номер земельного участка.

## Раздел 4

Схема расположения границ публичного сервитута в целях складирования строительных и иных материалов, размещения временных или вспомогательных сооружений (включая ограждения, бытовки, навесы) и (или) строительной техники, которые необходимы для обеспечения строительства, реконструкции, ремонта объектов транспортной инфраструктуры федерального, регионального или местного значения, на срок указанных строительства, реконструкции, ремонта для обеспечения строительства объекта «Автомобильная дорога «Алексеевское – Альметьевск» в составе платной автомобильной дороги «Шали (М-7) – Бавлы (М-5)» в Республике Татарстан. 1-ый этап – км 0+00 – км 43+216»

Лист 3, выноска 5



Масштаб 1 : 2 000

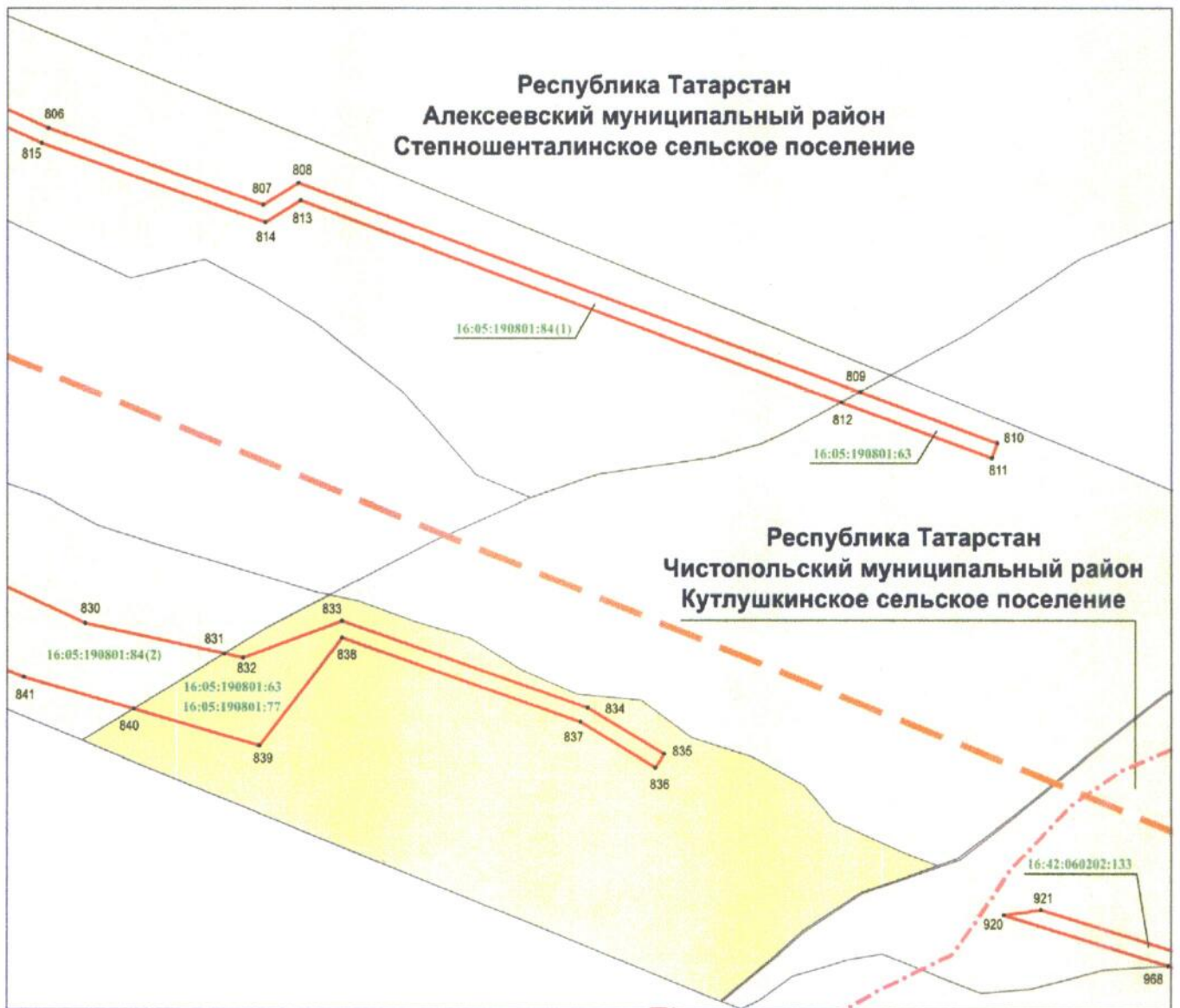
Используемые условные знаки и обозначения:

- 827 – характерная точка границы
- граница объекта
- ось инженерного сооружения
- граница земельного участка
- 16:05:190801:62 – кадастровый номер земельного участка.

## Раздел 4

Схема расположения границ публичного сервитута в целях складирования строительных и иных материалов, размещения временных или вспомогательных сооружений (включая ограждения, бытовки, навесы) и (или) строительной техники, которые необходимы для обеспечения строительства, реконструкции, ремонта объектов транспортной инфраструктуры федерального, регионального или местного значения, на срок указанных строительства, реконструкции, ремонта для обеспечения строительства объекта «Автомобильная дорога «Алексеевское – Альметьевск» в составе платной автомобильной дороги «Шали (М-7) – Бавлы (М-5)» в Республике Татарстан. 1-ый этап – км 0+00 – км 43+216»

Лист 3, выноска 6



Масштаб 1 : 2 000

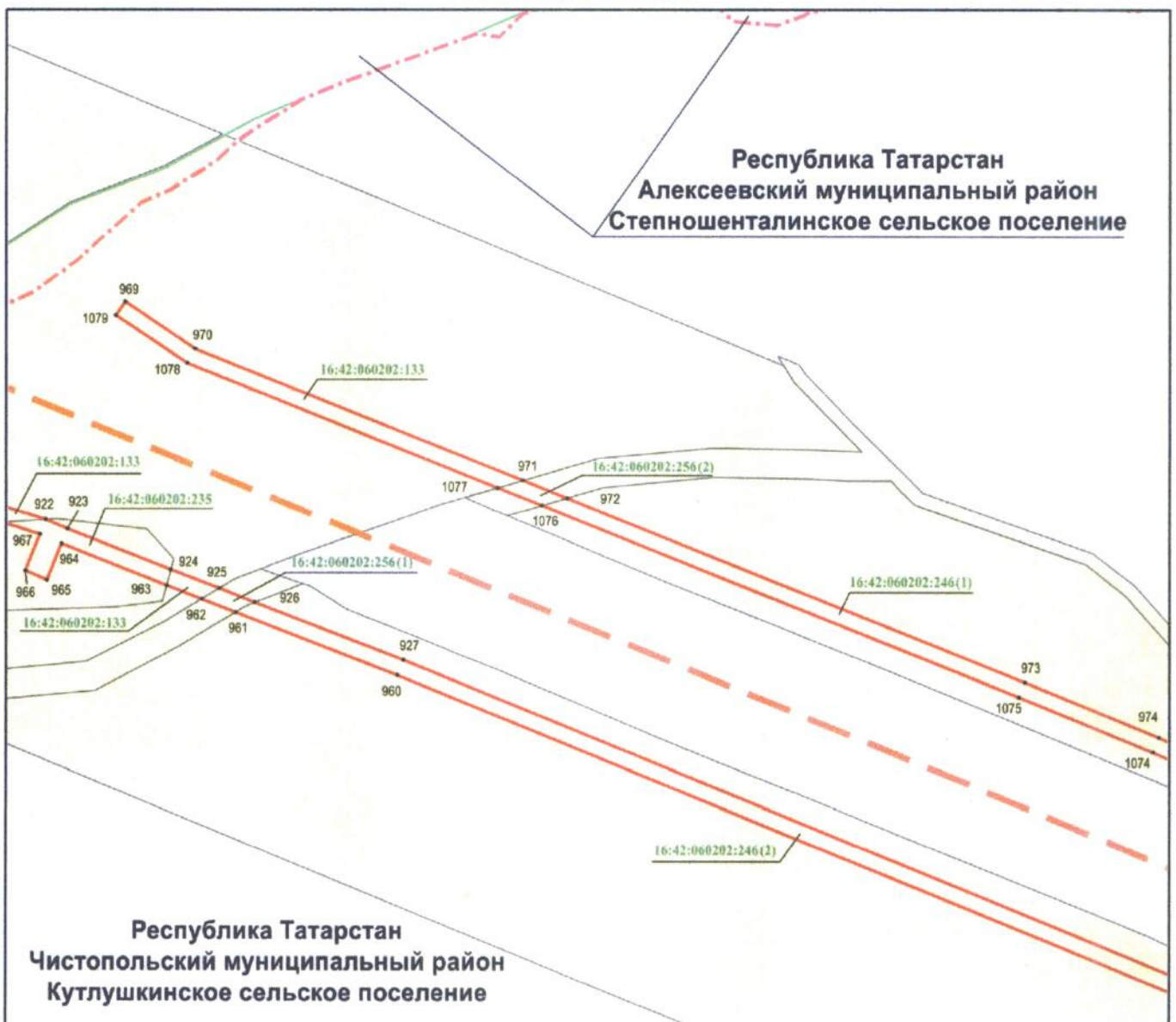
Используемые условные знаки и обозначения:

- 806 – характерная точка границы
- граница объекта
- - - граница муниципального района
- - - ось инженерного сооружения
- граница земельного участка
- 16:05:190801:63 – кадастровый номер земельного участка.

## Раздел 4

Схема расположения границ публичного сервитута в целях складирования строительных и иных материалов, размещения временных или вспомогательных сооружений (включая ограждения, бытовки, навесы) и (или) строительной техники, которые необходимы для обеспечения строительства, реконструкции, ремонта объектов транспортной инфраструктуры федерального, регионального или местного значения, на срок указанных строительства, реконструкции, ремонта для обеспечения строительства объекта «Автомобильная дорога «Алексеевское – Альметьевск» в составе платной автомобильной дороги «Шали (М-7) – Бавлы (М-5)» в Республике Татарстан. 1-ый этап – км 0+00 – км 43+216»

Лист 3, выноска 7



Масштаб 1 : 2 000

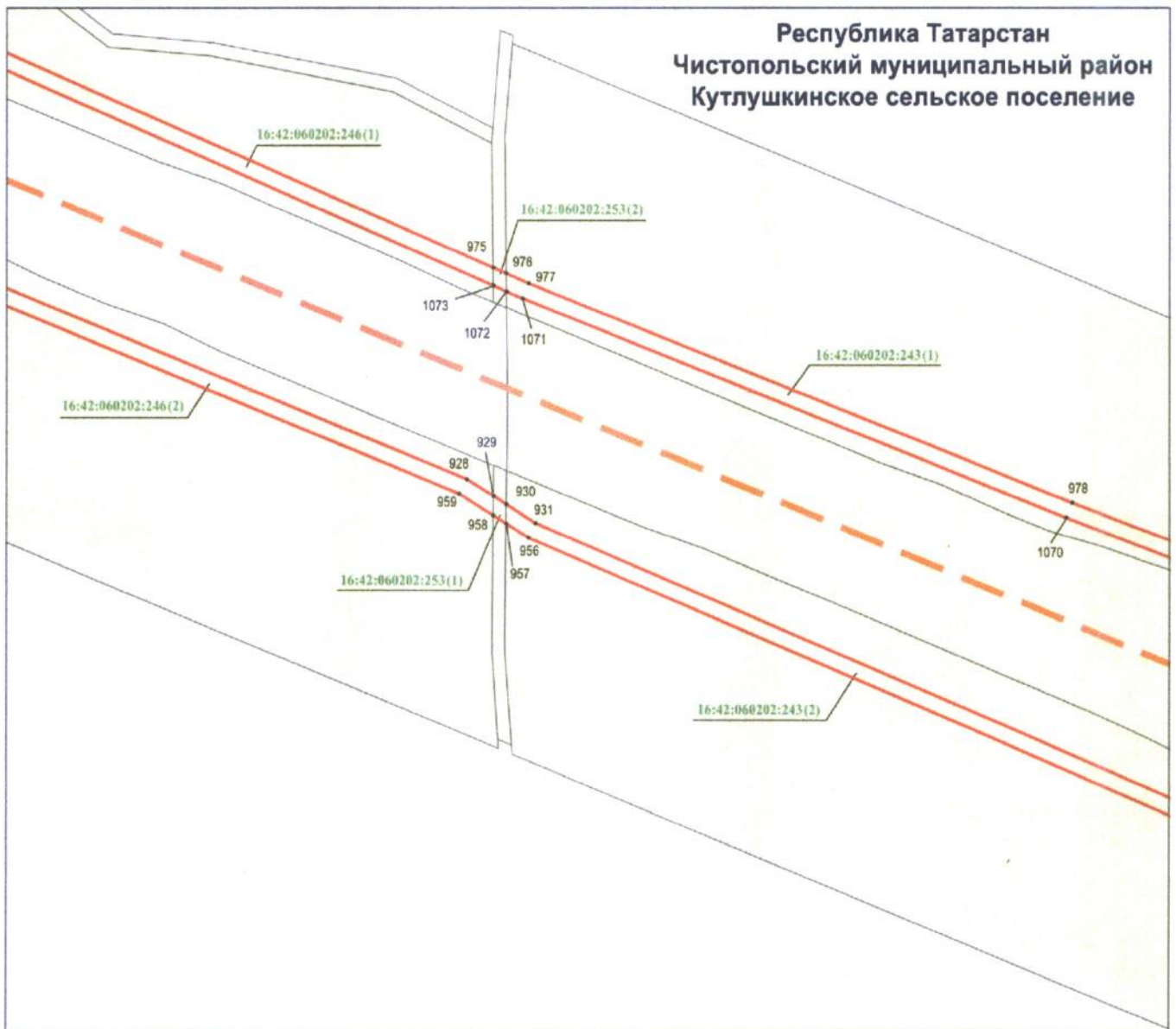
Используемые условные знаки и обозначения:

- 927 – характерная точка границы
- граница объекта
- - - - - граница муниципального района
- - - - - ось инженерного сооружения
- граница земельного участка
- 16:42:060202:133 – кадастровый номер земельного участка.

## Раздел 4

Схема расположения границ публичного сервитута в целях складирования строительных и иных материалов, размещения временных или вспомогательных сооружений (включая ограждения, бытовки, навесы) и (или) строительной техники, которые необходимы для обеспечения строительства, реконструкции, ремонта объектов транспортной инфраструктуры федерального, регионального или местного значения, на срок указанных строительства, реконструкции, ремонта для обеспечения строительства объекта «Автомобильная дорога «Алексеевское – Альметьевск» в составе платной автомобильной дороги «Шали (М-7) – Бавлы (М-5)» в Республике Татарстан. 1-ый этап – км 0+00 – км 43+216»

Лист 3, выноска 8



Масштаб 1 : 2 000

Используемые условные знаки и обозначения:

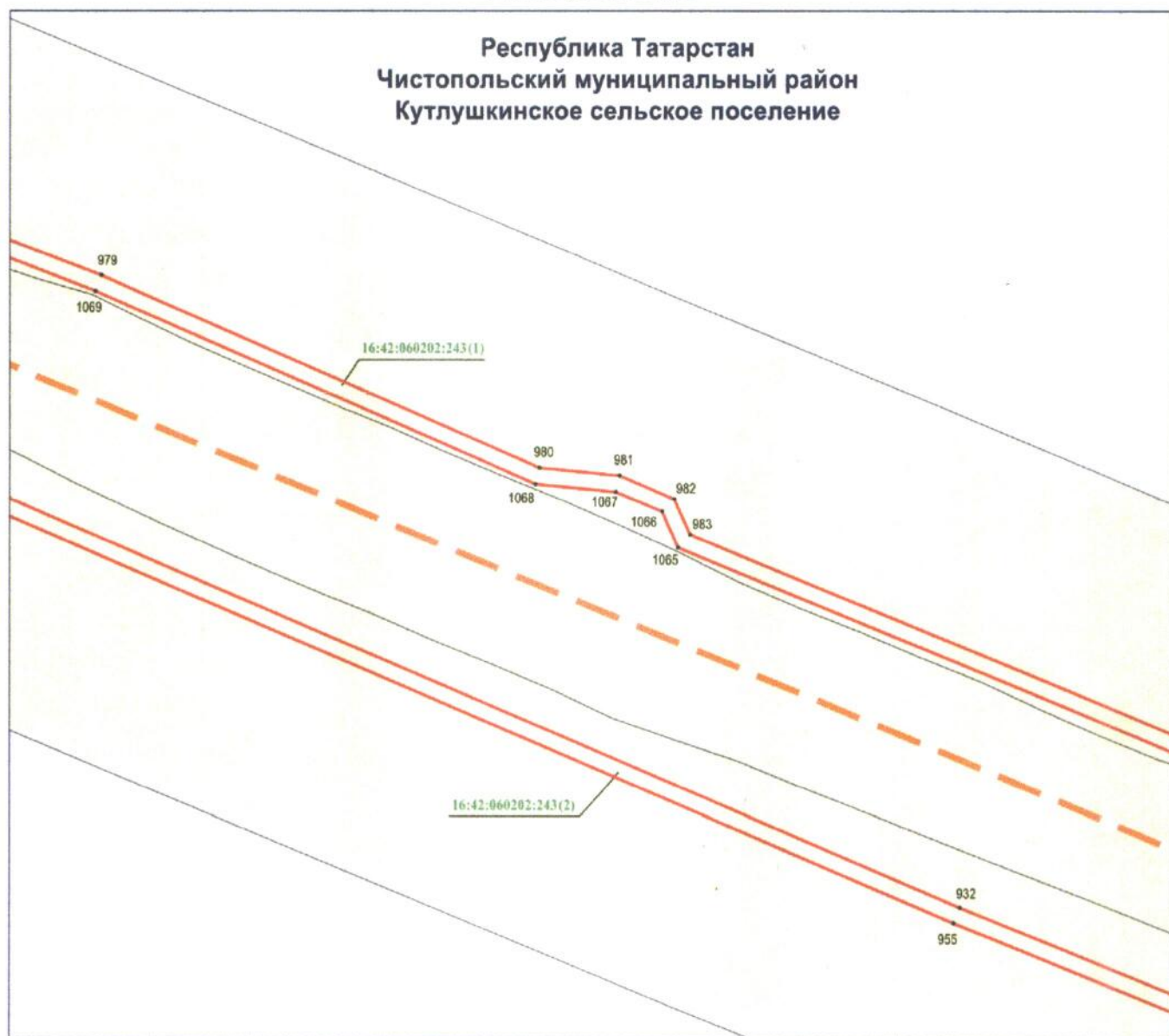
- 975 – характерная точка границы
- — граница объекта
- — ось инженерного сооружения
- — граница земельного участка
- 16:42:060202:246(1) – кадастровый номер земельного участка.



## Раздел 4

Схема расположения границ публичного сервитута в целях складирования строительных и иных материалов, размещения временных или вспомогательных сооружений (включая ограждения, бытовки, навесы) и (или) строительной техники, которые необходимы для обеспечения строительства, реконструкции, ремонта объектов транспортной инфраструктуры федерального, регионального или местного значения, на срок указанных строительства, реконструкции, ремонта для обеспечения строительства объекта «Автомобильная дорога «Алексеевское – Альметьевск» в составе платной автомобильной дороги «Шали (М-7) – Бавлы (М-5)» в Республике Татарстан. 1-ый этап – км 0+00 – км 43+216»

Лист 3, выноска 9



Масштаб 1 : 2 000

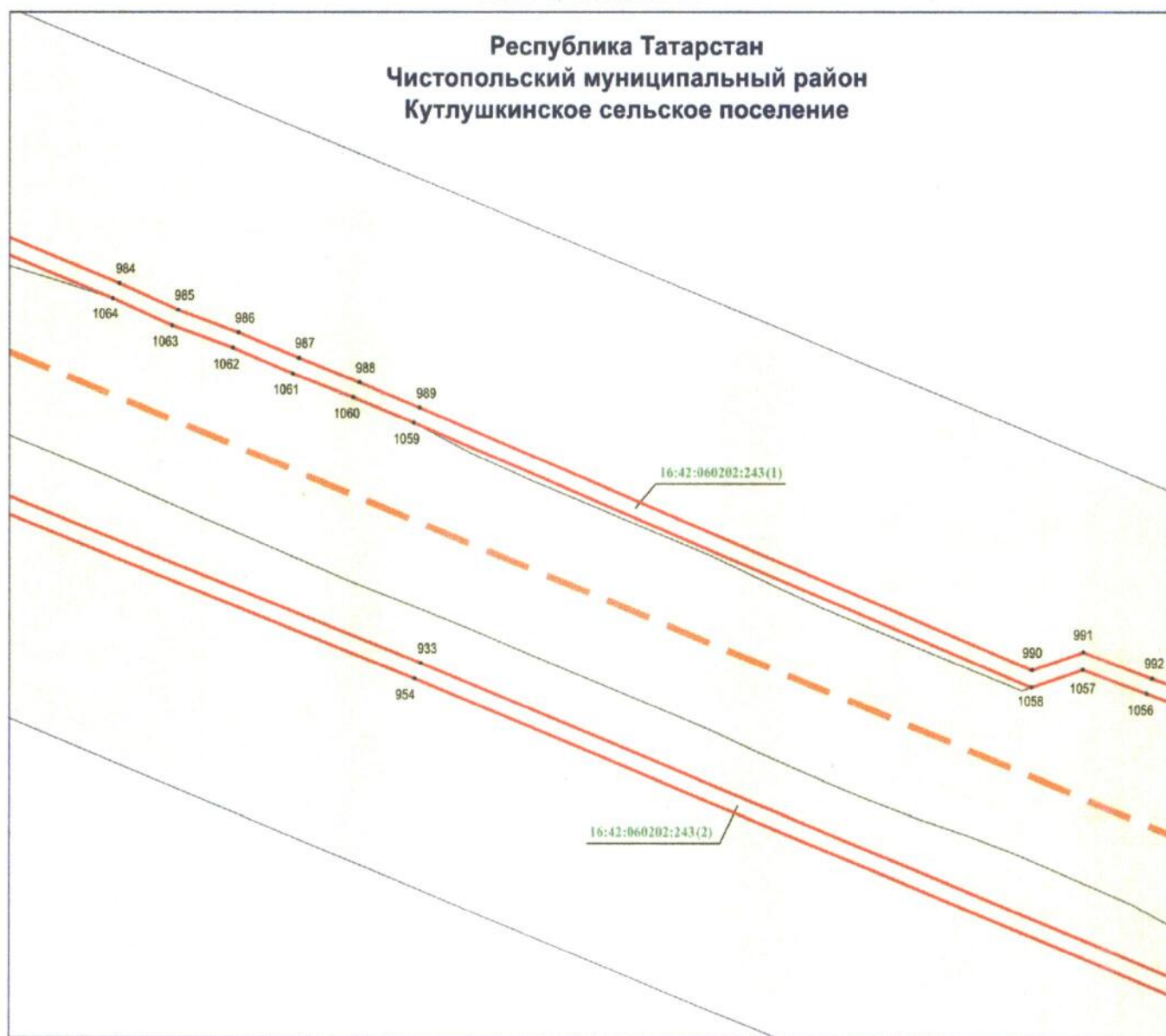
Используемые условные знаки и обозначения:

- 932 – характерная точка границы
- граница объекта
- ось инженерного сооружения
- граница земельного участка
- 16:42:060202:243(1) – кадастровый номер земельного участка.

## Раздел 4

Схема расположения границ публичного сервитута в целях складирования строительных и иных материалов, размещения временных или вспомогательных сооружений (включая ограждения, бытовки, навесы) и (или) строительной техники, которые необходимы для обеспечения строительства, реконструкции, ремонта объектов транспортной инфраструктуры федерального, регионального или местного значения, на срок указанных строительства, реконструкции, ремонта для обеспечения строительства объекта «Автомобильная дорога «Алексеевское – Альметьевск» в составе платной автомобильной дороги «Шали (М-7) – Бавлы (М-5)» в Республике Татарстан. 1-ый этап – км 0+00 – км 43+216»

Лист 3, выноска 10



Масштаб 1 : 2 000

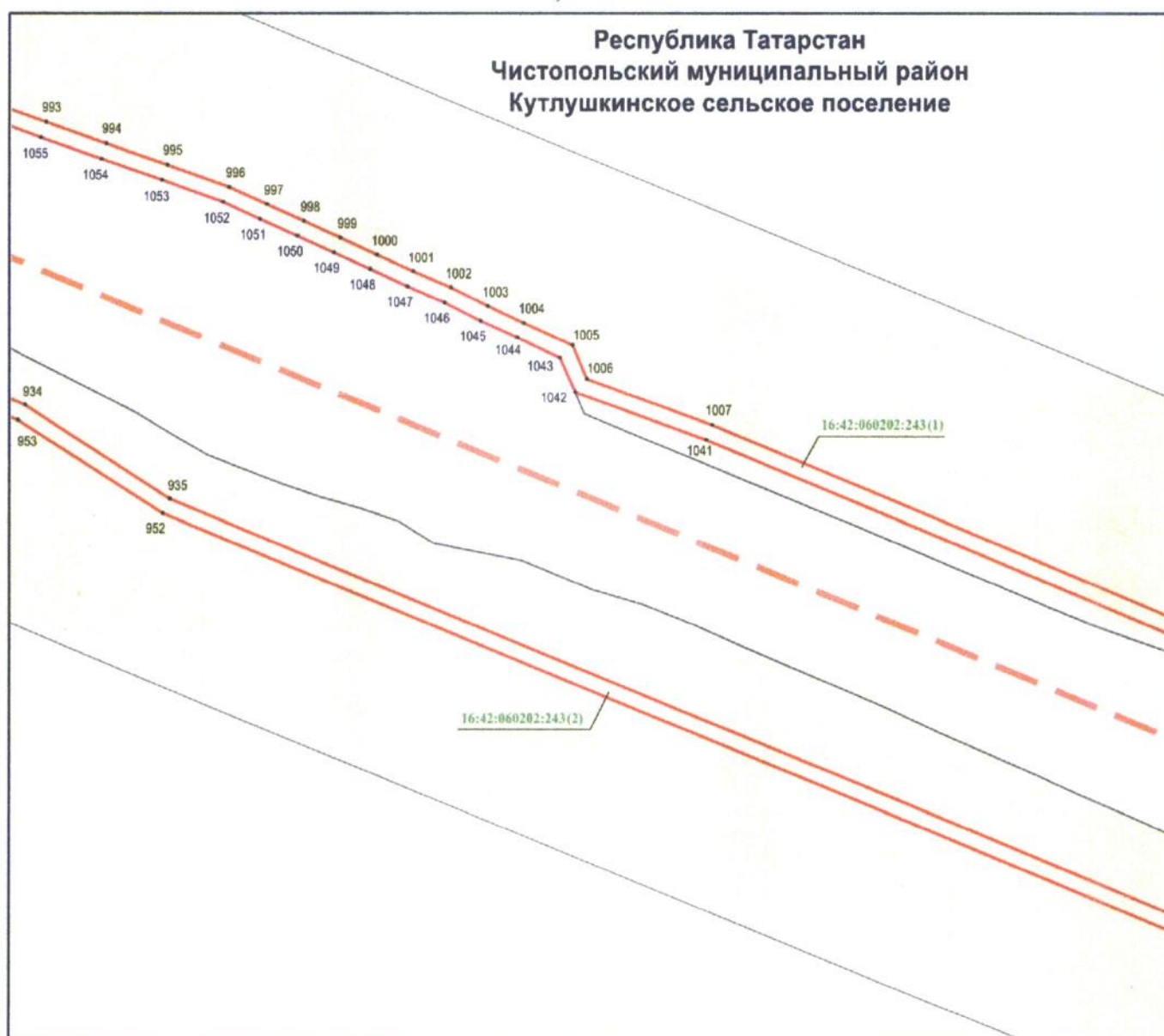
Используемые условные знаки и обозначения:

- 933 – характерная точка границы
- — граница объекта
- - - - - ось инженерного сооружения
- — граница земельного участка
- 16:42:060202:243(1) — кадастровый номер земельного участка.

## Раздел 4

Схема расположения границ публичного сервитута в целях складирования строительных и иных материалов, размещения временных или вспомогательных сооружений (включая ограждения, бытовки, навесы) и (или) строительной техники, которые необходимы для обеспечения строительства, реконструкции, ремонта объектов транспортной инфраструктуры федерального, регионального или местного значения, на срок указанных строительства, реконструкции, ремонта для обеспечения строительства объекта «Автомобильная дорога «Алексеевское – Альметьевск» в составе платной автомобильной дороги «Шали (М-7) – Бавлы (М-5)» в Республике Татарстан. 1-ый этап – км 0+00 – км 43+216»

Лист 3, выноска 11



Масштаб 1 : 2 000

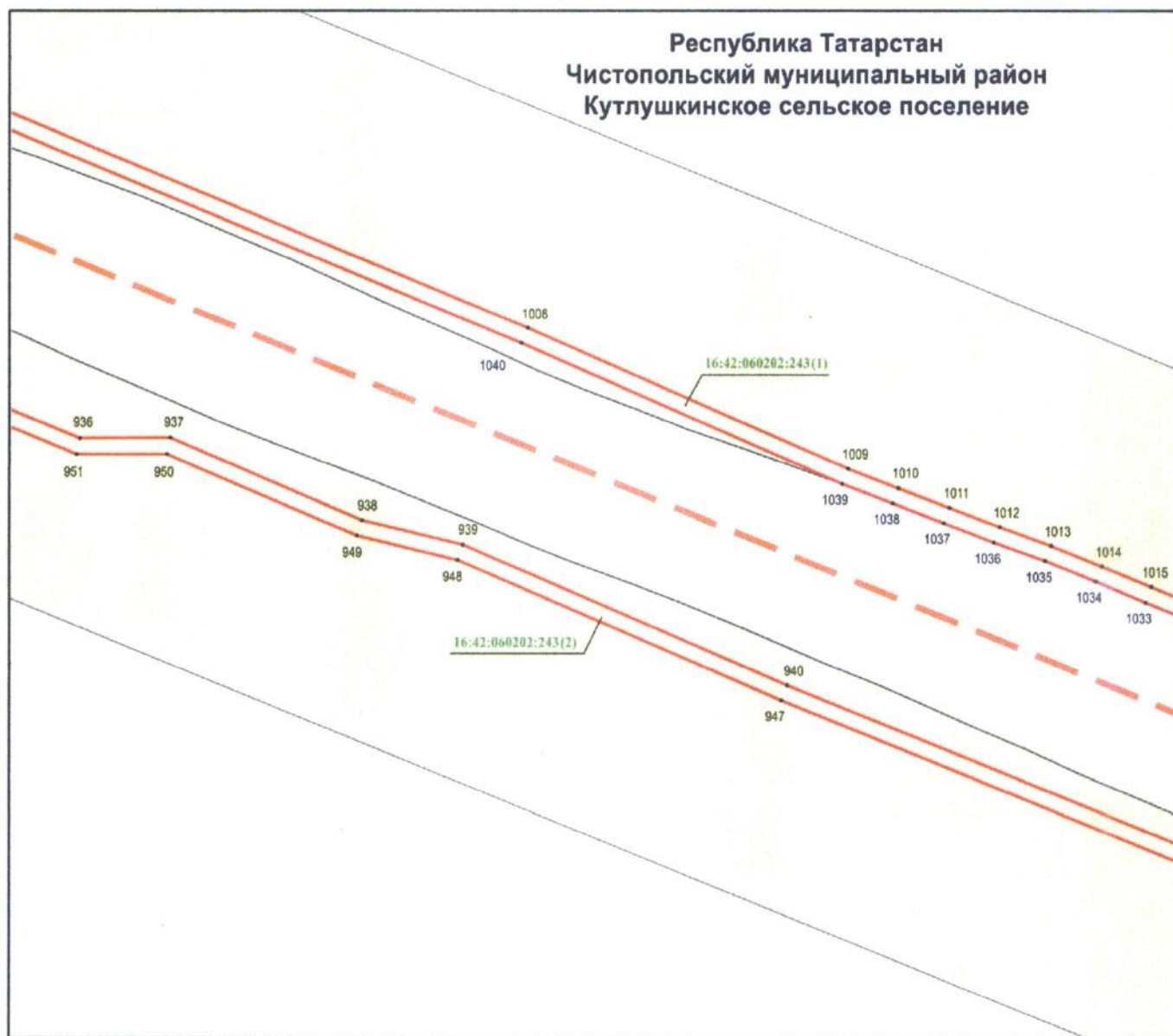
Используемые условные знаки и обозначения:

- 952 – характерная точка границы
- — граница объекта
- - - - ось инженерного сооружения
- — граница земельного участка
- 16:42:060202:243(1) — кадастровый номер земельного участка.

## Раздел 4

Схема расположения границ публичного сервитута в целях складирования строительных и иных материалов, размещения временных или вспомогательных сооружений (включая ограждения, бытовки, навесы) и (или) строительной техники, которые необходимы для обеспечения строительства, реконструкции, ремонта объектов транспортной инфраструктуры федерального, регионального или местного значения, на срок указанных строительства, реконструкции, ремонта для обеспечения строительства объекта «Автомобильная дорога «Алексеевское – Альметьевск» в составе платной автомобильной дороги «Шали (М-7) – Бавлы (М-5)» в Республике Татарстан. 1-ый этап – км 0+00 – км 43+216»

Лист 3, выноска 12



Масштаб 1 : 2 000

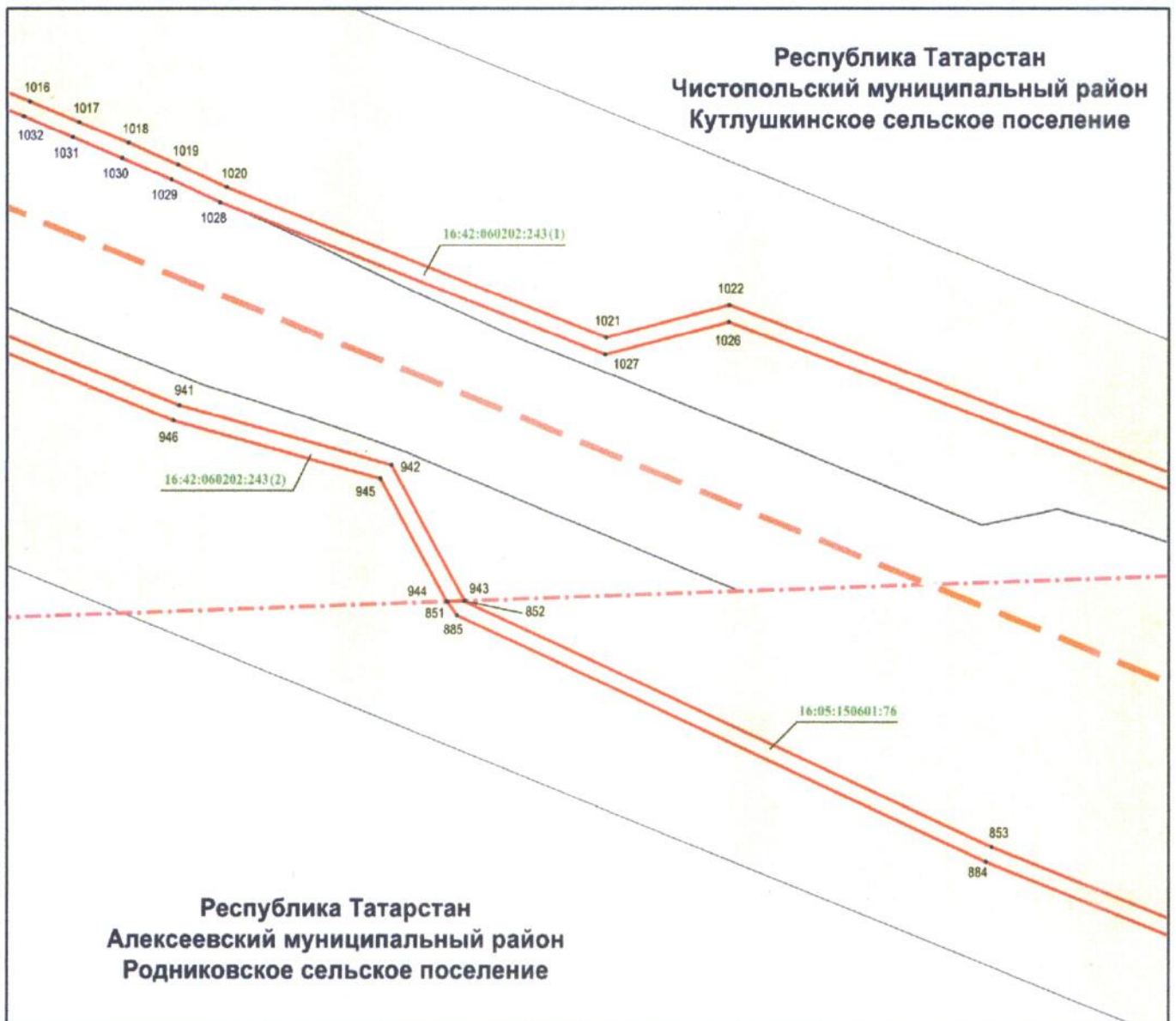
Используемые условные знаки и обозначения:

- 947 – характерная точка границы
- граница объекта
- ось инженерного сооружения
- граница земельного участка
- 16:42:060202:243(1) – кадастровый номер земельного участка.

## Раздел 4

Схема расположения границ публичного сервитута в целях складирования строительных и иных материалов, размещения временных или вспомогательных сооружений (включая ограждения, бытовки, навесы) и (или) строительной техники, которые необходимы для обеспечения строительства, реконструкции, ремонта объектов транспортной инфраструктуры федерального, регионального или местного значения, на срок указанных строительства, реконструкции, ремонта для обеспечения строительства объекта «Автомобильная дорога «Алексеевское – Альметьевск» в составе платной автомобильной дороги «Шали (М-7) – Бавлы (М-5)» в Республике Татарстан. 1-ый этап – км 0+00 – км 43+216»

Лист 3, выноска 13



Масштаб 1 : 2 000

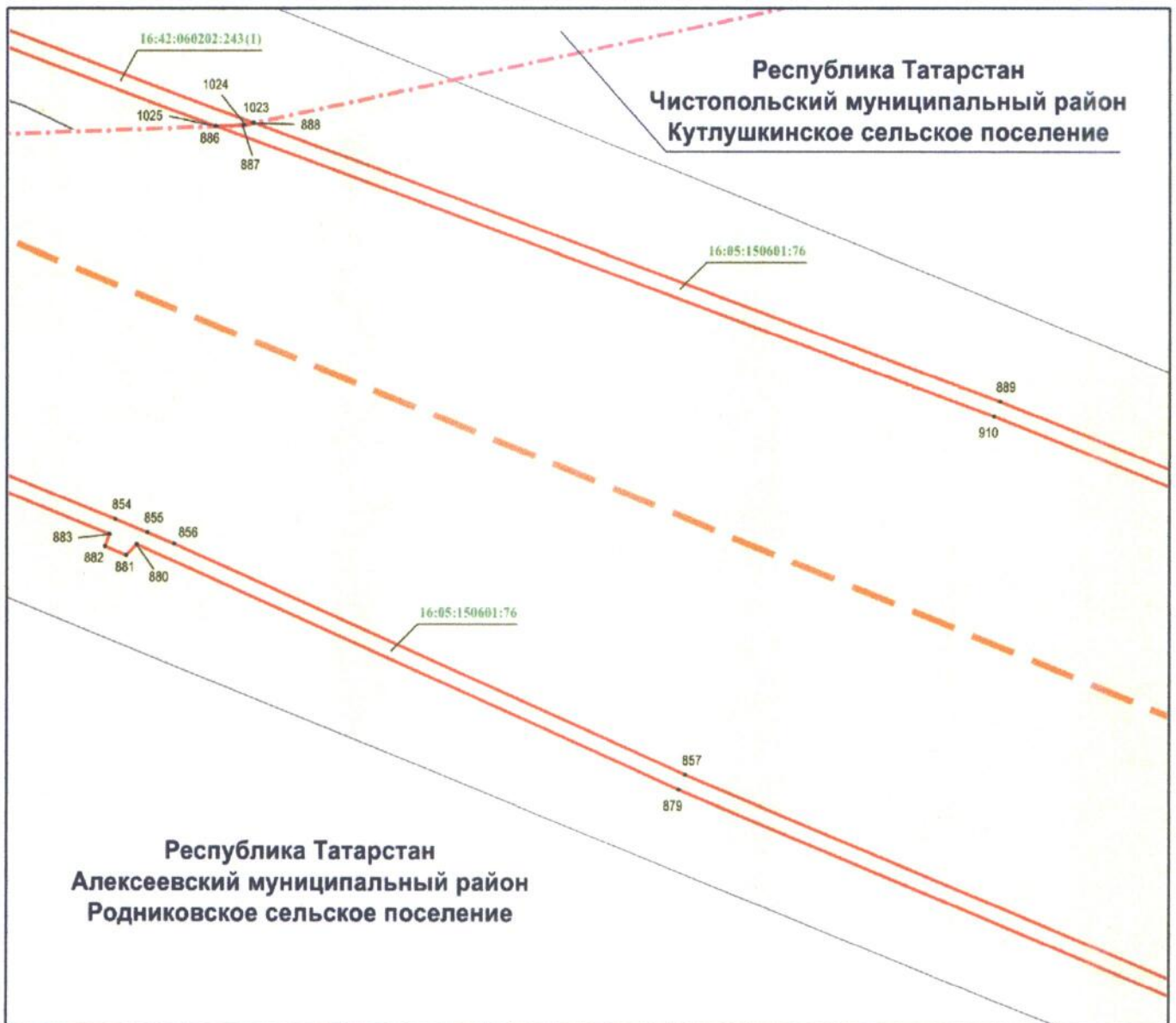
Используемые условные знаки и обозначения:

- 851 – характерная точка границы
- (красная линия) – граница объекта
- · - · - (красная пунктирная линия) – граница муниципального района
- · - - · - (оранжево-красная пунктирная линия) – ось инженерного сооружения
- (желтый) – граница земельного участка
- 16:42:060202:243(1) – кадастровый номер земельного участка.

## Раздел 4

Схема расположения границ публичного сервитута в целях складирования строительных и иных материалов, размещения временных или вспомогательных сооружений (включая ограждения, бытовки, навесы) и (или) строительной техники, которые необходимы для обеспечения строительства, реконструкции, ремонта объектов транспортной инфраструктуры федерального, регионального или местного значения, на срок указанных строительства, реконструкции, ремонта для обеспечения строительства объекта «Автомобильная дорога «Алексеевское – Альметьевск» в составе платной автомобильной дороги «Шали (М-7) – Бавлы (М-5)» в Республике Татарстан. 1-ый этап – км 0+00 – км 43+216»

Лист 3, выноска 14



Масштаб 1 : 2 000

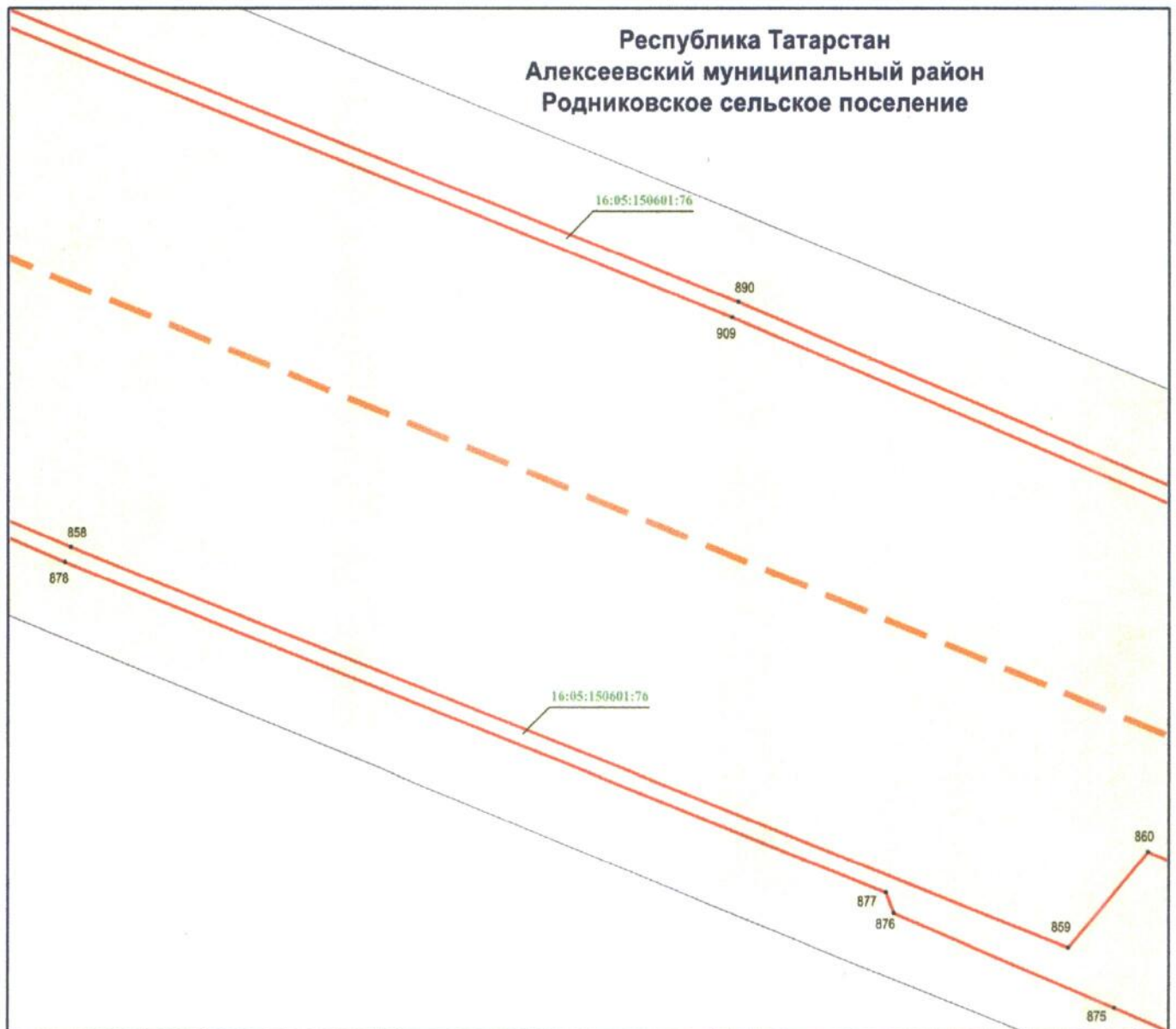
Используемые условные знаки и обозначения:

- 854 – характерная точка границы
- граница объекта
- - - - - граница муниципального района
- - - - - ось инженерного сооружения
- граница земельного участка
- 16:05:150601:76 – кадастровый номер земельного участка.

## Раздел 4

Схема расположения границ публичного сервитута в целях складирования строительных и иных материалов, размещения временных или вспомогательных сооружений (включая ограждения, бытовки, навесы) и (или) строительной техники, которые необходимы для обеспечения строительства, реконструкции, ремонта объектов транспортной инфраструктуры федерального, регионального или местного значения, на срок указанных строительства, реконструкции, ремонта для обеспечения строительства объекта «Автомобильная дорога «Алексеевское – Альметьевск» в составе платной автомобильной дороги «Шали (М-7) – Бавлы (М-5)» в Республике Татарстан. 1-ый этап – км 0+00 – км 43+216»

Лист 3, выноска 15



Масштаб 1 : 2 000

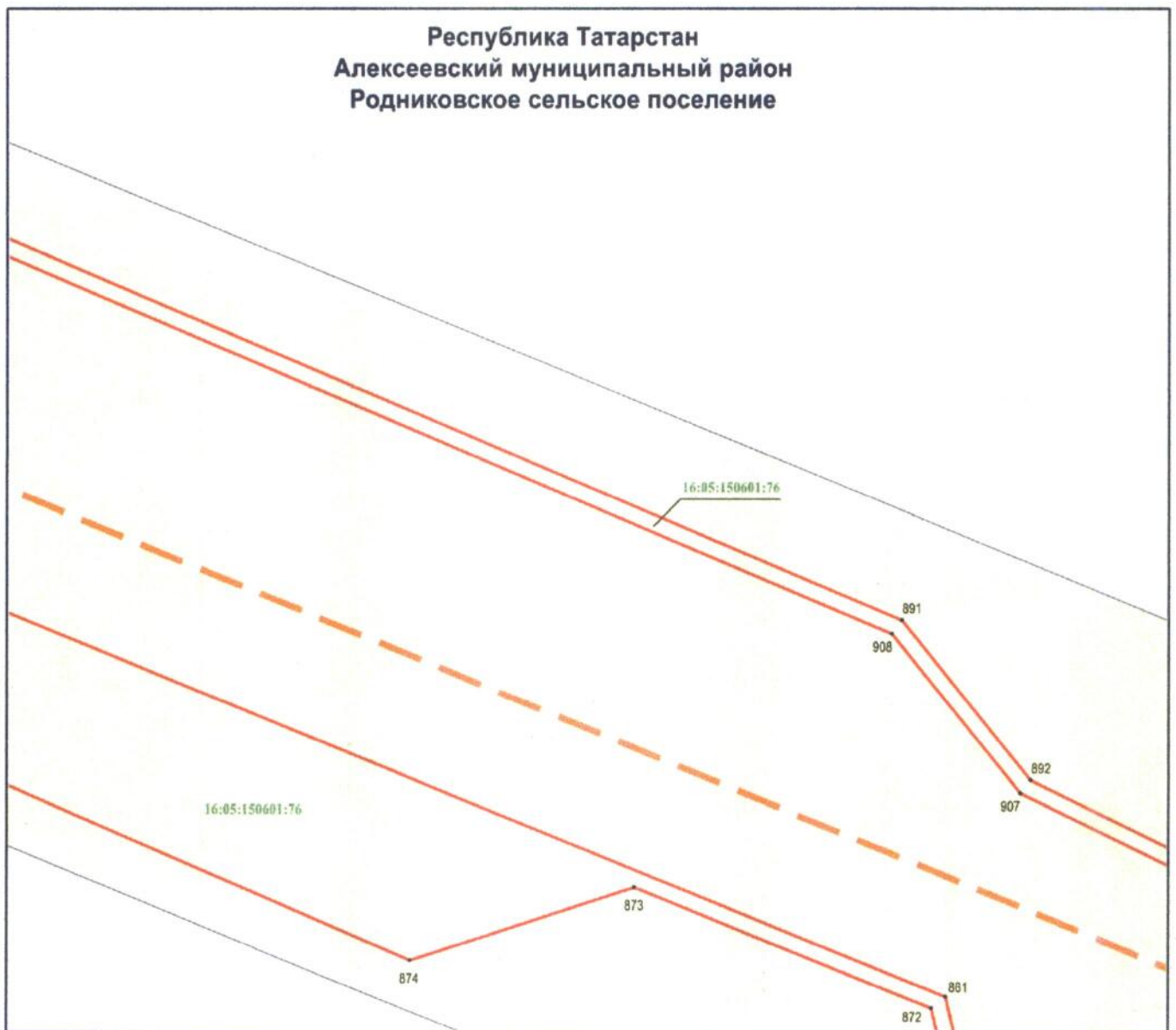
Используемые условные знаки и обозначения:

- 858 – характерная точка границы
- граница объекта
- - - ось инженерного сооружения
- граница земельного участка
- 16:05:150601:76 – кадастровый номер земельного участка.

## Раздел 4

Схема расположения границ публичного сервитута в целях складирования строительных и иных материалов, размещения временных или вспомогательных сооружений (включая ограждения, бытовки, навесы) и (или) строительной техники, которые необходимы для обеспечения строительства, реконструкции, ремонта объектов транспортной инфраструктуры федерального, регионального или местного значения, на срок указанных строительства, реконструкции, ремонта для обеспечения строительства объекта «Автомобильная дорога «Алексеевское – Альметьевск» в составе платной автомобильной дороги «Шали (М-7) – Бавлы (М-5)» в Республике Татарстан. 1-ый этап – км 0+00 – км 43+216»

Лист 3, выноска 16



Масштаб 1 : 2 000

Используемые условные знаки и обозначения:


- 861 – характерная точка границы
- граница объекта
- ось инженерного сооружения
- граница земельного участка
- 16:05:150601:76 – кадастровый номер земельного участка.



## Раздел 4

Схема расположения границ публичного сервитута в целях складирования строительных и иных материалов, размещения временных или вспомогательных сооружений (включая ограждения, бытовки, навесы) и (или) строительной техники, которые необходимы для обеспечения строительства, реконструкции, ремонта объектов транспортной инфраструктуры федерального, регионального или местного значения, на срок указанных строительства, реконструкции, ремонта для обеспечения строительства объекта «Автомобильная дорога «Алексеевское – Альметьевск» в составе платной автомобильной дороги «Шали (М-7) – Бавлы (М-5)» в Республике Татарстан. 1-ый этап – км 0+00 – км 43+216»

Лист 3, выноска 17



Масштаб 1 : 2 000

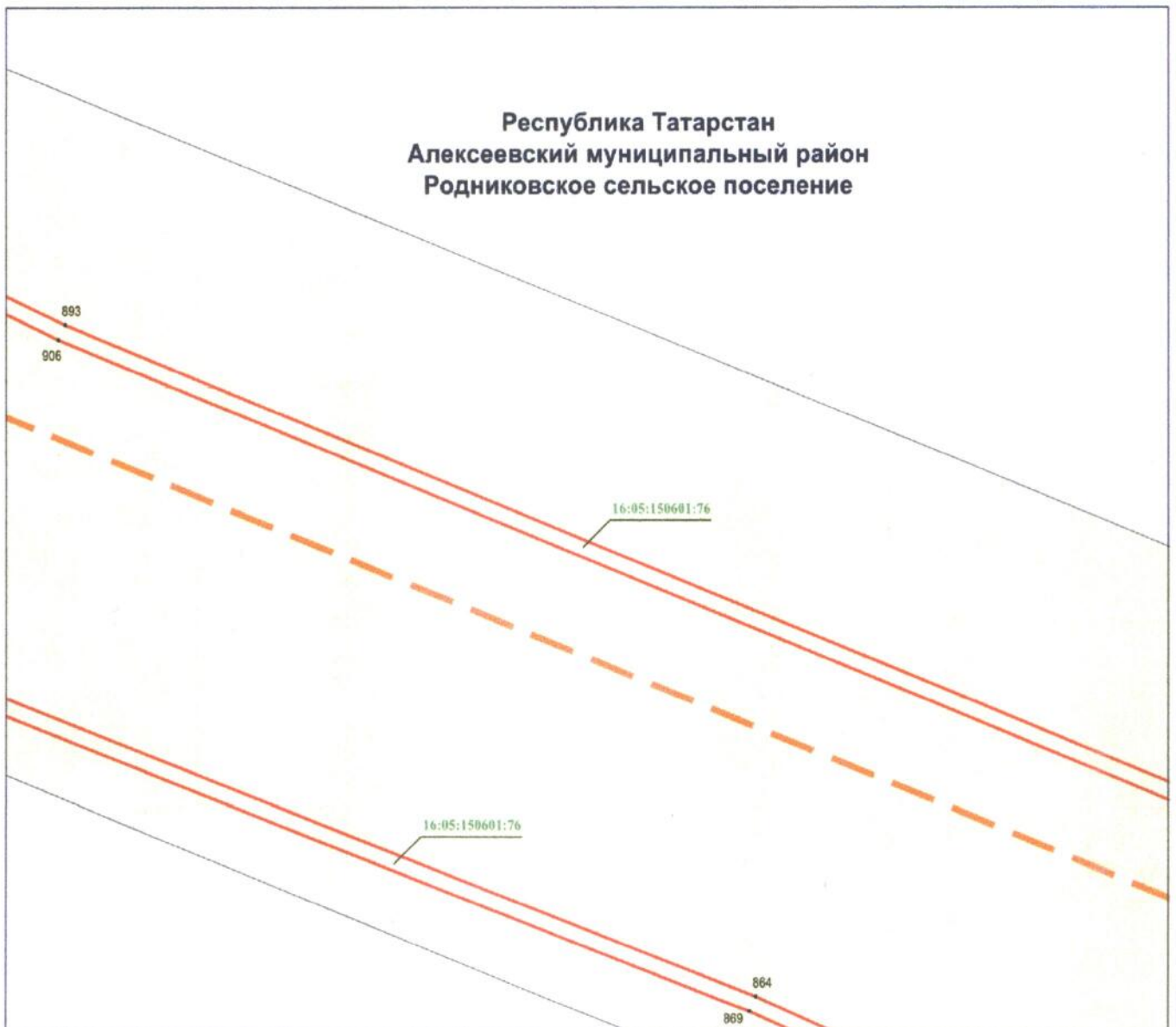
Используемые условные знаки и обозначения:

- 862 – характерная точка границы
- граница объекта
- граница земельного участка
- 16:05:150601:76 – кадастровый номер земельного участка.

## Раздел 4

Схема расположения границ публичного сервитута в целях складирования строительных и иных материалов, размещения временных или вспомогательных сооружений (включая ограждения, бытовки, навесы) и (или) строительной техники, которые необходимы для обеспечения строительства, реконструкции, ремонта объектов транспортной инфраструктуры федерального, регионального или местного значения, на срок указанных строительства, реконструкции, ремонта для обеспечения строительства объекта «Автомобильная дорога «Алексеевское – Альметьевск» в составе платной автомобильной дороги «Шали (М-7) – Бавлы (М-5)» в Республике Татарстан. 1-ый этап – км 0+00 – км 43+216»

Лист 3, выноска 18



Масштаб 1 : 2 000

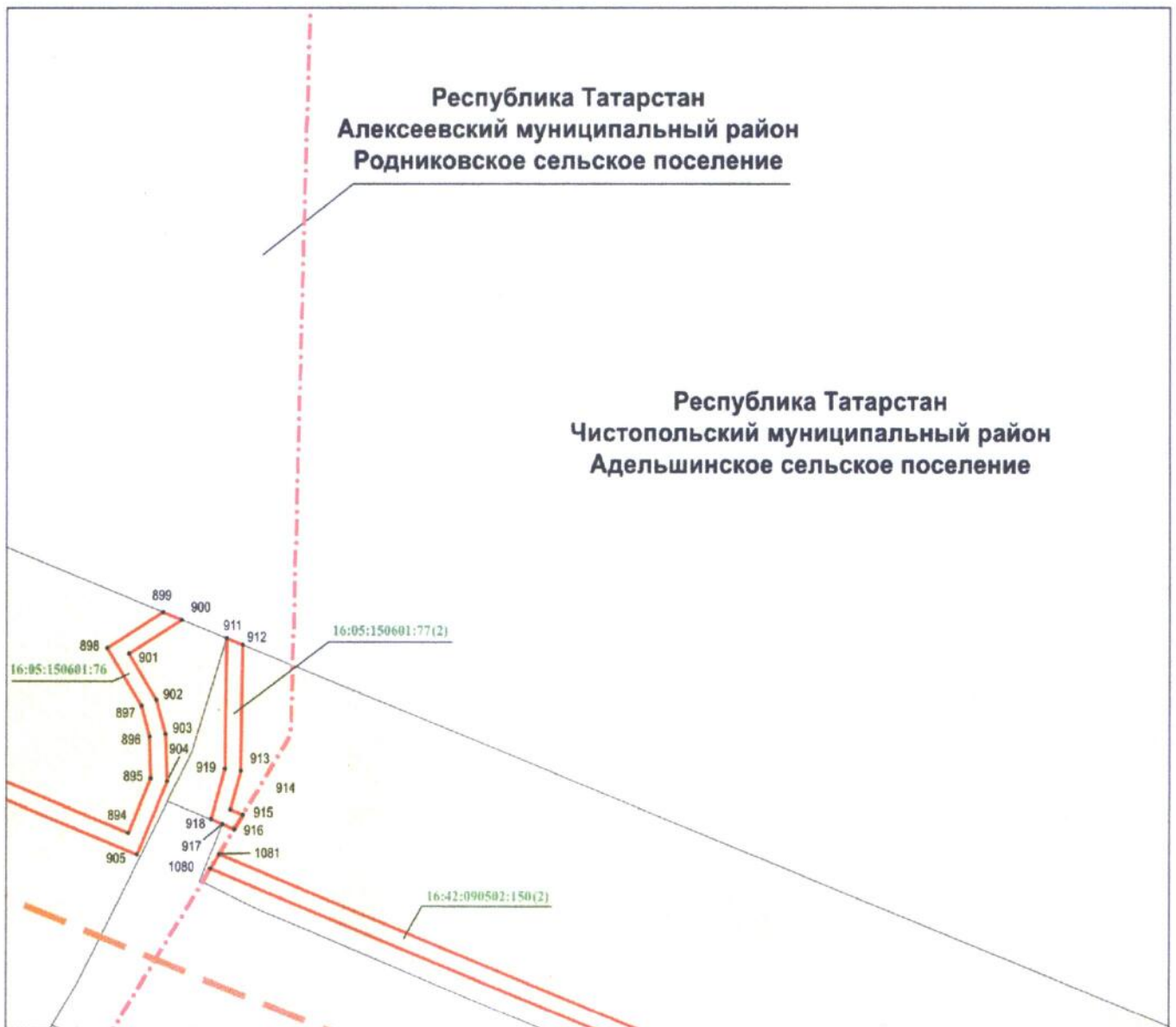
Используемые условные знаки и обозначения:

- 864 – характерная точка границы
- граница объекта
- - - ось инженерного сооружения
- – граница земельного участка
- 16:05:150601:76 – кадастровый номер земельного участка.

## Раздел 4

Схема расположения границ публичного сервитута в целях складирования строительных и иных материалов, размещения временных или вспомогательных сооружений (включая ограждения, бытовки, навесы) и (или) строительной техники, которые необходимы для обеспечения строительства, реконструкции, ремонта объектов транспортной инфраструктуры федерального, регионального или местного значения, на срок указанных строительства, реконструкции, ремонта для обеспечения строительства объекта «Автомобильная дорога «Алексеевское – Альметьевск» в составе платной автомобильной дороги «Шали (М-7) – Бавлы (М-5)» в Республике Татарстан. 1-ый этап – км 0+00 – км 43+216»

Лист 3, выноска 19



Масштаб 1 : 2 000

Используемые условные знаки и обозначения:

- 898 – характерная точка границы
- — граница объекта
- - - - - граница муниципального района
- - - - - ось инженерного сооружения
- — граница земельного участка
- 16:05:150601:76 – кадастровый номер земельного участка.

## Раздел 4

Схема расположения границ публичного сервитута в целях складирования строительных и иных материалов, размещения временных или вспомогательных сооружений (включая ограждения, бытовки, навесы) и (или) строительной техники, которые необходимы для обеспечения строительства, реконструкции, ремонта объектов транспортной инфраструктуры федерального, регионального или местного значения, на срок указанных строительства, реконструкции, ремонта для обеспечения строительства объекта «Автомобильная дорога «Алексеевское – Альметьевск» в составе платной автомобильной дороги «Шали (М-7) – Бавлы (М-5)» в Республике Татарстан. 1-ый этап – км 0+00 – км 43+216»

Лист 3, выноска 20



Масштаб 1 : 2 000

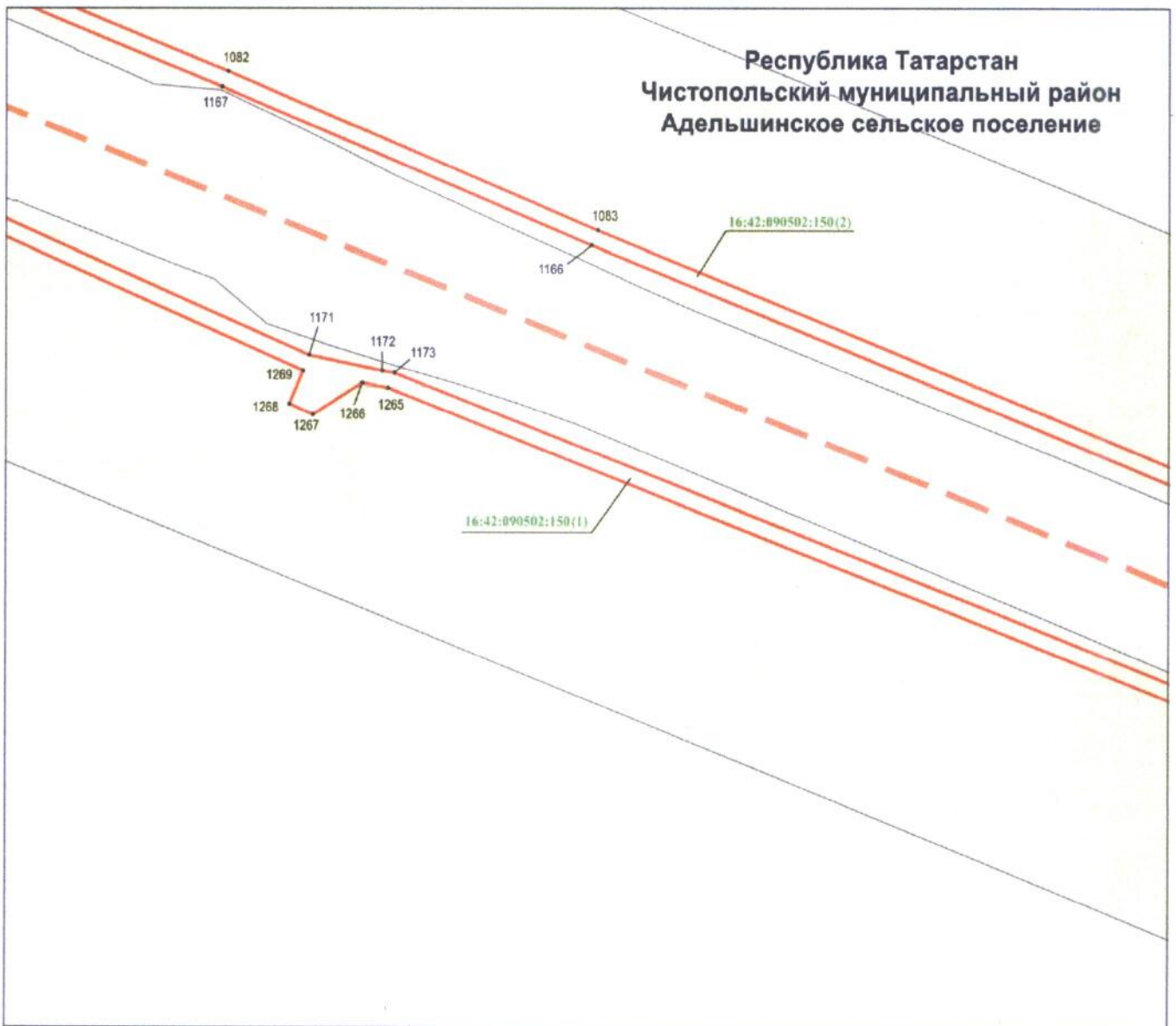
Используемые условные знаки и обозначения:

- 865 – характерная точка границы
- граница объекта
- - - - - граница муниципального района
- - - - - ось инженерного сооружения
- граница земельного участка
- 16:05:150601:76 – кадастровый номер земельного участка.

## Раздел 4

Схема расположения границ публичного сервитута в целях складирования строительных и иных материалов, размещения временных или вспомогательных сооружений (включая ограждения, бытовки, навесы) и (или) строительной техники, которые необходимы для обеспечения строительства, реконструкции, ремонта объектов транспортной инфраструктуры федерального, регионального или местного значения, на срок указанных строительства, реконструкции, ремонта для обеспечения строительства объекта «Автомобильная дорога «Алексеевское – Альметьевск» в составе платной автомобильной дороги «Шали (М-7) – Бавлы (М-5)» в Республике Татарстан. 1-ый этап – км 0+00 – км 43+216»

Лист 3, выноска 21



Масштаб 1 : 2 000

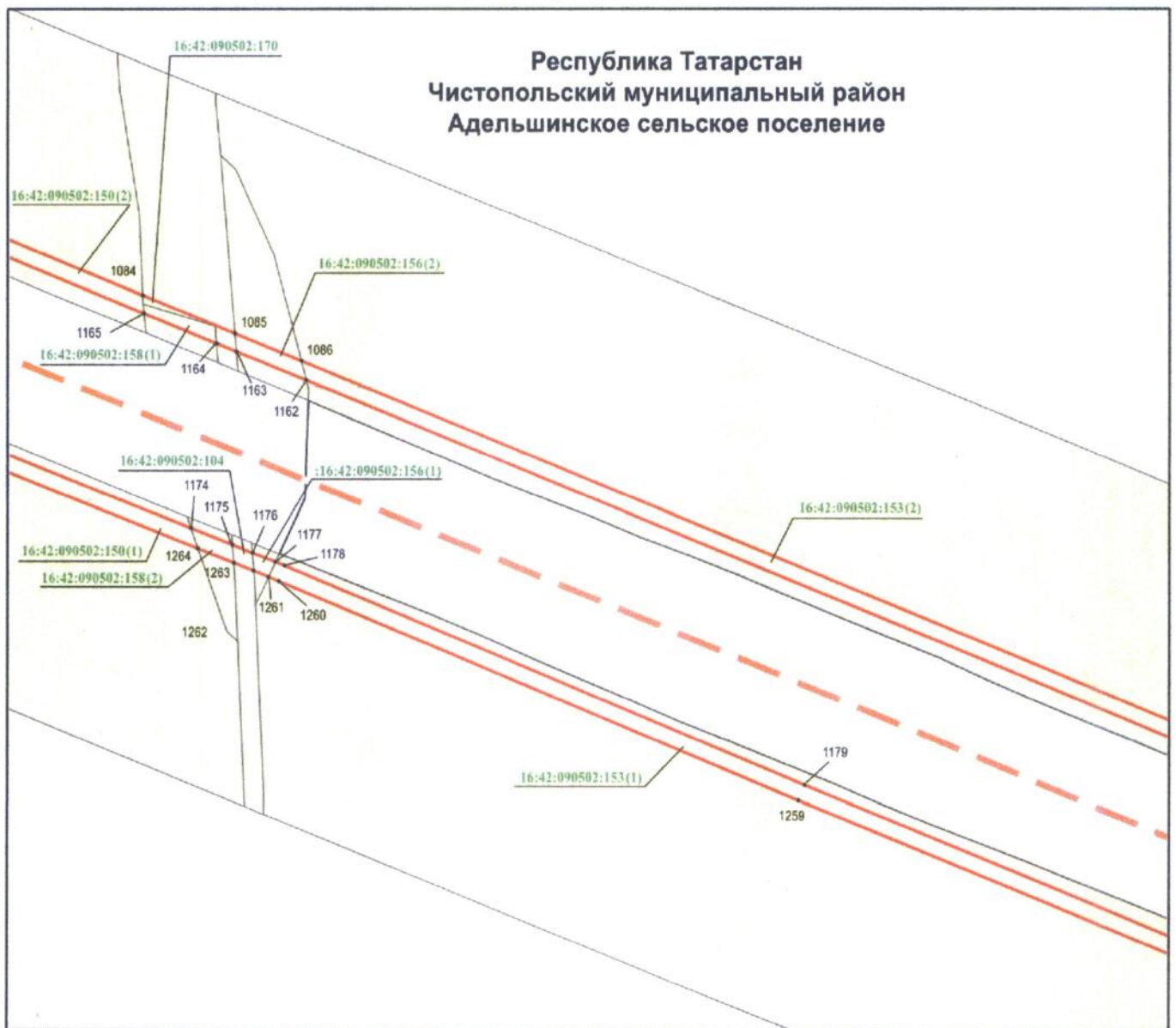
Используемые условные знаки и обозначения:

- 1082 – характерная точка границы
- граница объекта
- ось инженерного сооружения
- граница земельного участка
- 16:42:090502:150(1) – кадастровый номер земельного участка.

## Раздел 4

Схема расположения границ публичного сервитута в целях складирования строительных и иных материалов, размещения временных или вспомогательных сооружений (включая ограждения, бытовки, навесы) и (или) строительной техники, которые необходимы для обеспечения строительства, реконструкции, ремонта объектов транспортной инфраструктуры федерального, регионального или местного значения, на срок указанных строительства, реконструкции, ремонта для обеспечения строительства объекта «Автомобильная дорога «Алексеевское – Альметьевск» в составе платной автомобильной дороги «Шали (М-7) – Бавлы (М-5)» в Республике Татарстан. 1-ый этап – км 0+00 – км 43+216»

Лист 3, выноска 22



Масштаб 1 : 2 000

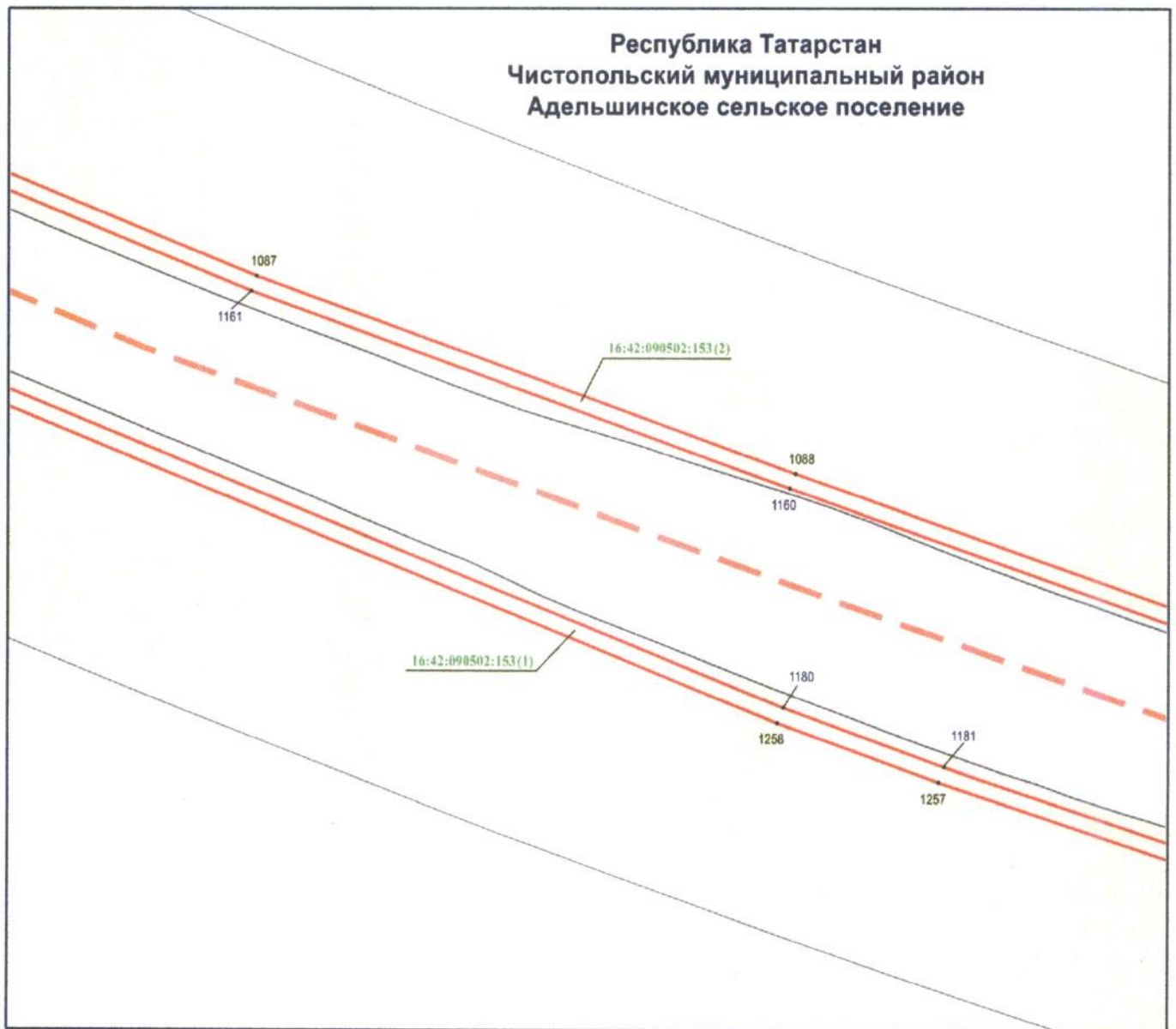
Используемые условные знаки и обозначения:

- 1086 – характерная точка границы
- — граница объекта
- — ось инженерного сооружения
- — граница земельного участка
- 16:42:090502:153(1) — кадастровый номер земельного участка.

## Раздел 4

Схема расположения границ публичного сервитута в целях складирования строительных и иных материалов, размещения временных или вспомогательных сооружений (включая ограждения, бытовки, навесы) и (или) строительной техники, которые необходимы для обеспечения строительства, реконструкции, ремонта объектов транспортной инфраструктуры федерального, регионального или местного значения, на срок указанных строительства, реконструкции, ремонта для обеспечения строительства объекта «Автомобильная дорога «Алексеевское – Альметьевск» в составе платной автомобильной дороги «Шали (М-7) – Бавлы (М-5)» в Республике Татарстан. 1-ый этап – км 0+00 – км 43+216»

Лист 3, выноска 23



Масштаб 1 : 2 000

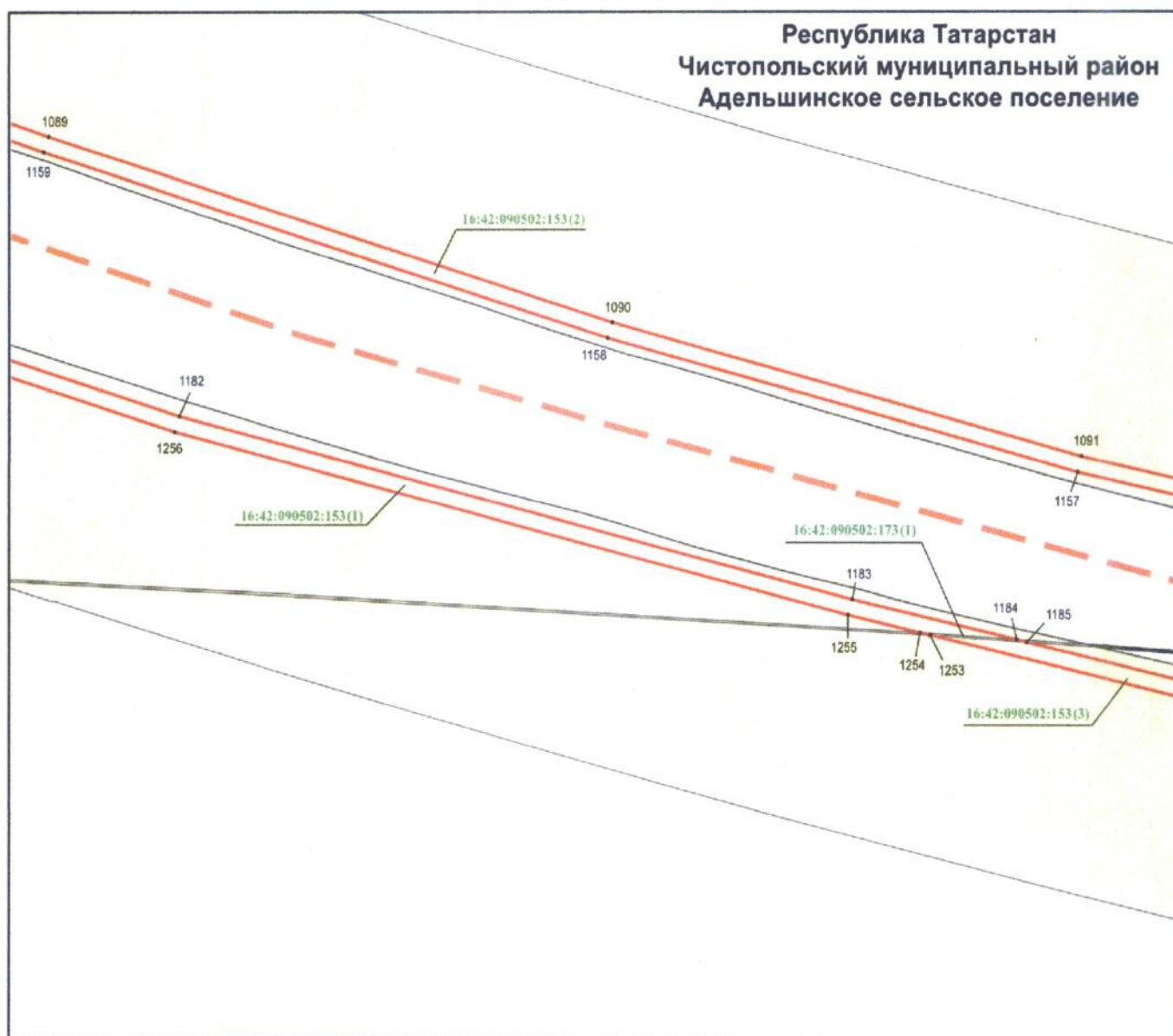
Используемые условные знаки и обозначения:

- 1087 – характерная точка границы
- — граница объекта
- - - - - ось инженерного сооружения
- — граница земельного участка
- 16:42:090502:153(1) – кадастровый номер земельного участка.

## Раздел 4

Схема расположения границ публичного сервитута в целях складирования строительных и иных материалов, размещения временных или вспомогательных сооружений (включая ограждения, бытовки, навесы) и (или) строительной техники, которые необходимы для обеспечения строительства, реконструкции, ремонта объектов транспортной инфраструктуры федерального, регионального или местного значения, на срок указанных строительства, реконструкции, ремонта для обеспечения строительства объекта «Автомобильная дорога «Алексеевское – Альметьевск» в составе платной автомобильной дороги «Шали (М-7) – Бавлы (М-5)» в Республике Татарстан. 1-ый этап – км 0+00 – км 43+216»

Лист 3, выноска 24



Масштаб 1 : 2 000

Используемые условные знаки и обозначения:

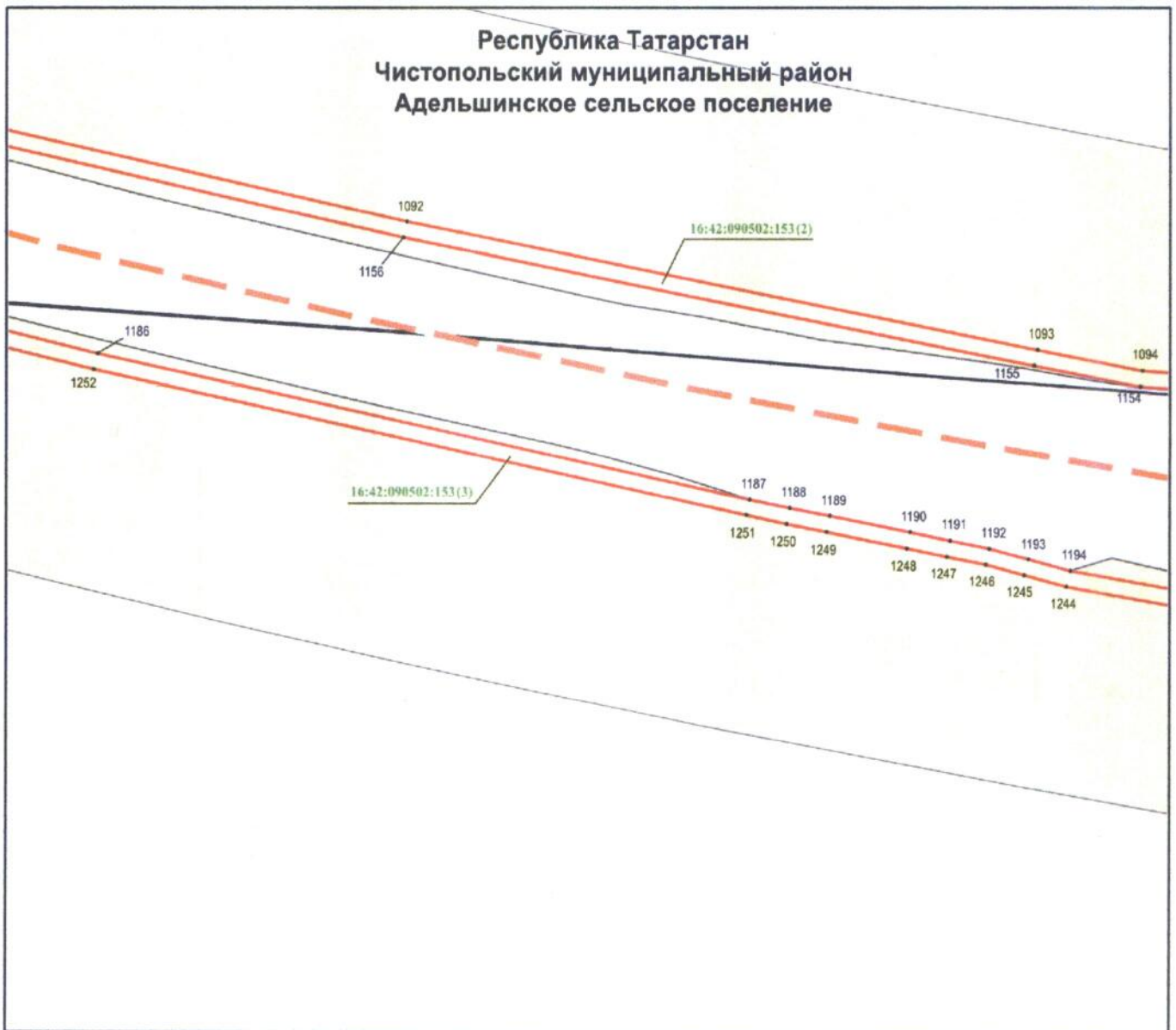
- 1090 – характерная точка границы
- граница объекта
- - - ось инженерного сооружения
- граница земельного участка
- 16:42:090502:153(1) – кадастровый номер земельного участка.



## Раздел 4

Схема расположения границ публичного сервитута в целях складирования строительных и иных материалов, размещения временных или вспомогательных сооружений (включая ограждения, бытовки, навесы) и (или) строительной техники, которые необходимы для обеспечения строительства, реконструкции, ремонта объектов транспортной инфраструктуры федерального, регионального или местного значения, на срок указанных строительства, реконструкции, ремонта для обеспечения строительства объекта «Автомобильная дорога «Алексеевское – Альметьевск» в составе платной автомобильной дороги «Шали (М-7) – Бавлы (М-5)» в Республике Татарстан. 1-ый этап – км 0+00 – км 43+216»

Лист 3, выноска 25



Масштаб 1 : 2 000

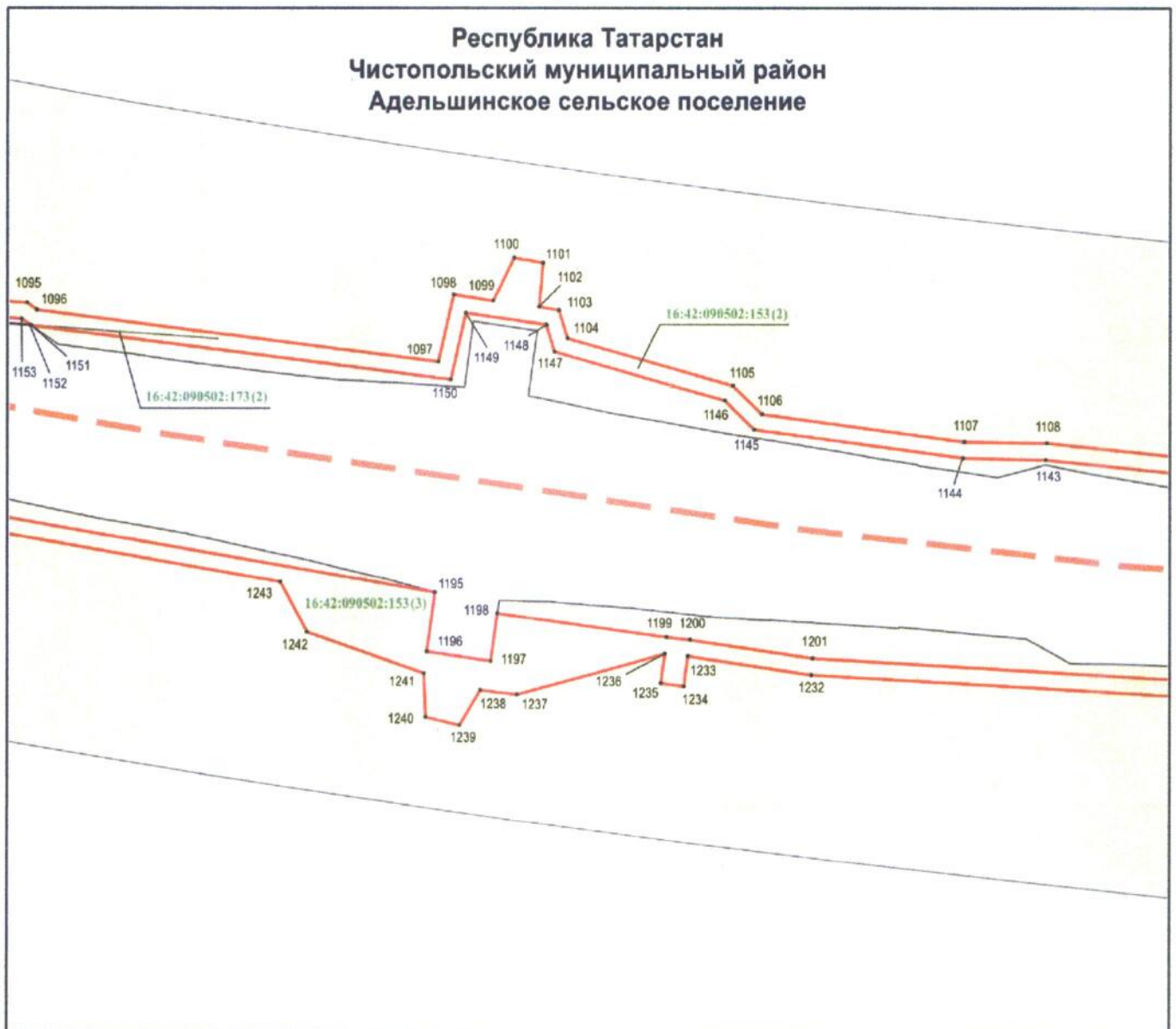
Используемые условные знаки и обозначения:

- 1092 – характерная точка границы
- граница объекта
- - - ось инженерного сооружения
- граница земельного участка
- 16:42:090502:153(2) – кадастровый номер земельного участка.

## Раздел 4

Схема расположения границ публичного сервитута в целях складирования строительных и иных материалов, размещения временных или вспомогательных сооружений (включая ограждения, бытовки, навесы) и (или) строительной техники, которые необходимы для обеспечения строительства, реконструкции, ремонта объектов транспортной инфраструктуры федерального, регионального или местного значения, на срок указанных строительства, реконструкции, ремонта для обеспечения строительства объекта «Автомобильная дорога «Алексеевское – Альметьевск» в составе платной автомобильной дороги «Шали (М-7) – Бавлы (М-5)» в Республике Татарстан. 1-ый этап – км 0+00 – км 43+216»

Лист 3, выноска 26



Масштаб 1 : 2 000

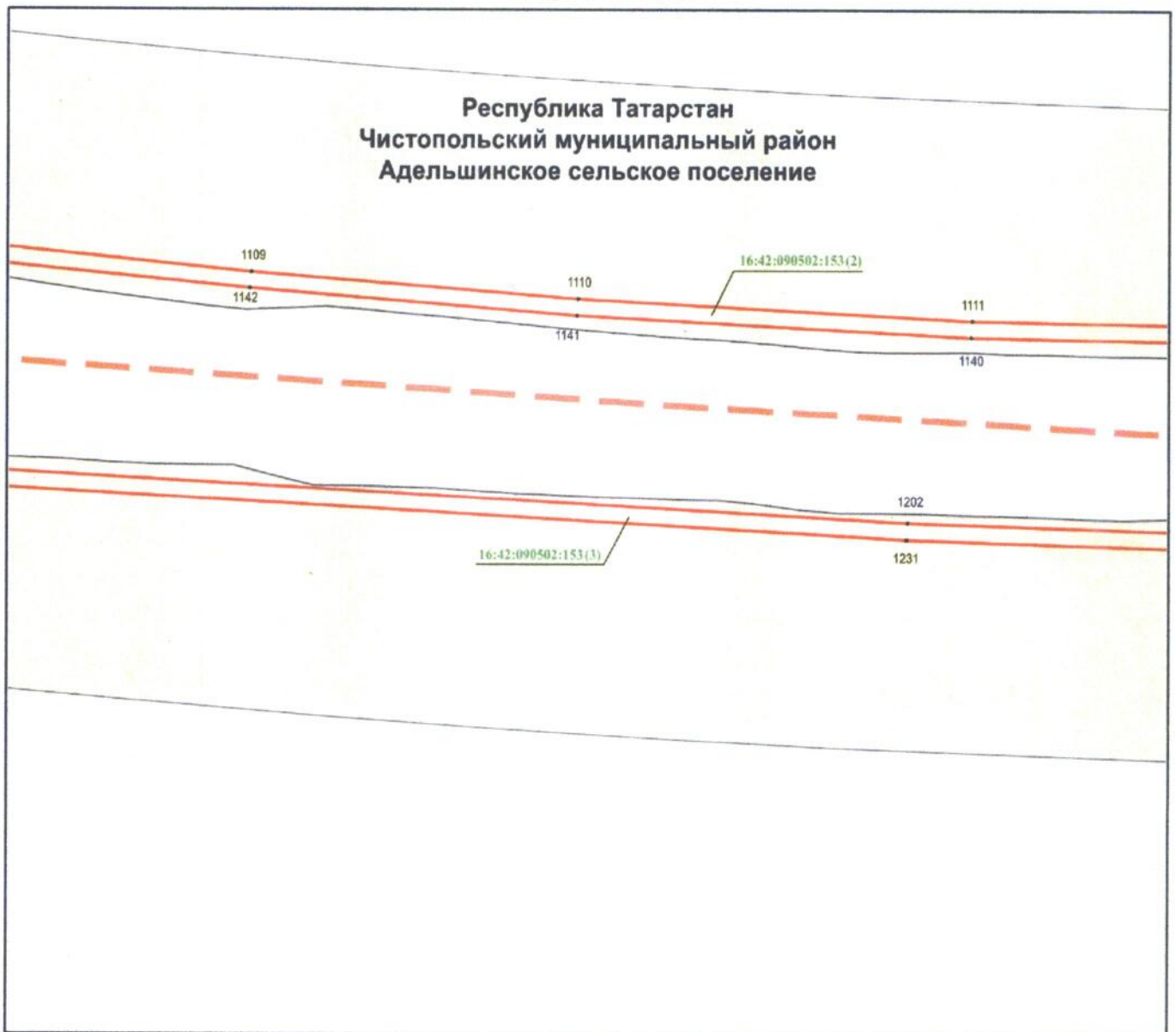
Используемые условные знаки и обозначения:

- 1095 – характерная точка границы
- граница объекта
- - - ось инженерного сооружения
- граница земельного участка
- 16:42:090502:153(2) – кадастровый номер земельного участка.

## Раздел 4

Схема расположения границ публичного сервитута в целях складирования строительных и иных материалов, размещения временных или вспомогательных сооружений (включая ограждения, бытовки, навесы) и (или) строительной техники, которые необходимы для обеспечения строительства, реконструкции, ремонта объектов транспортной инфраструктуры федерального, регионального или местного значения, на срок указанных строительства, реконструкции, ремонта для обеспечения строительства объекта «Автомобильная дорога «Алексеевское – Альметьевск» в составе платной автомобильной дороги «Шали (М-7) – Бавлы (М-5)» в Республике Татарстан. 1-ый этап – км 0+00 – км 43+216»

Лист 3, выноска 27



Масштаб 1 : 2 000

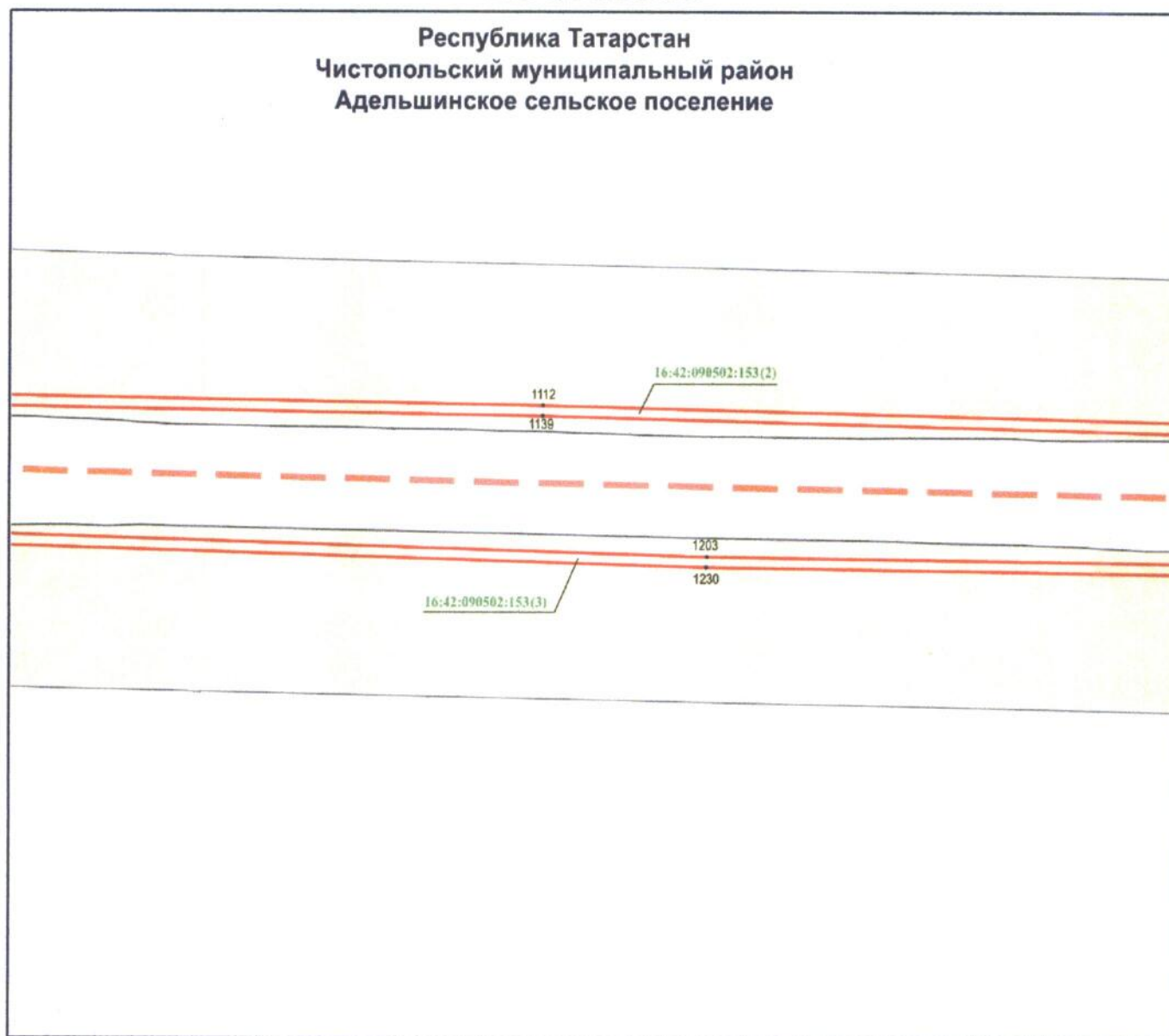
Используемые условные знаки и обозначения:

- 1109 – характерная точка границы
- — граница объекта
- - - - ось инженерного сооружения
- — граница земельного участка
- 16:42:090502:153(2) – кадастровый номер земельного участка.

## Раздел 4

Схема расположения границ публичного сервитута в целях складирования строительных и иных материалов, размещения временных или вспомогательных сооружений (включая ограждения, бытовки, навесы) и (или) строительной техники, которые необходимы для обеспечения строительства, реконструкции, ремонта объектов транспортной инфраструктуры федерального, регионального или местного значения, на срок указанных строительства, реконструкции, ремонта для обеспечения строительства объекта «Автомобильная дорога «Алексеевское – Альметьевск» в составе платной автомобильной дороги «Шали (М-7) – Бавлы (М-5)» в Республике Татарстан. 1-ый этап – км 0+00 – км 43+216»

Лист 3, выноска 28



Масштаб 1 : 3 000

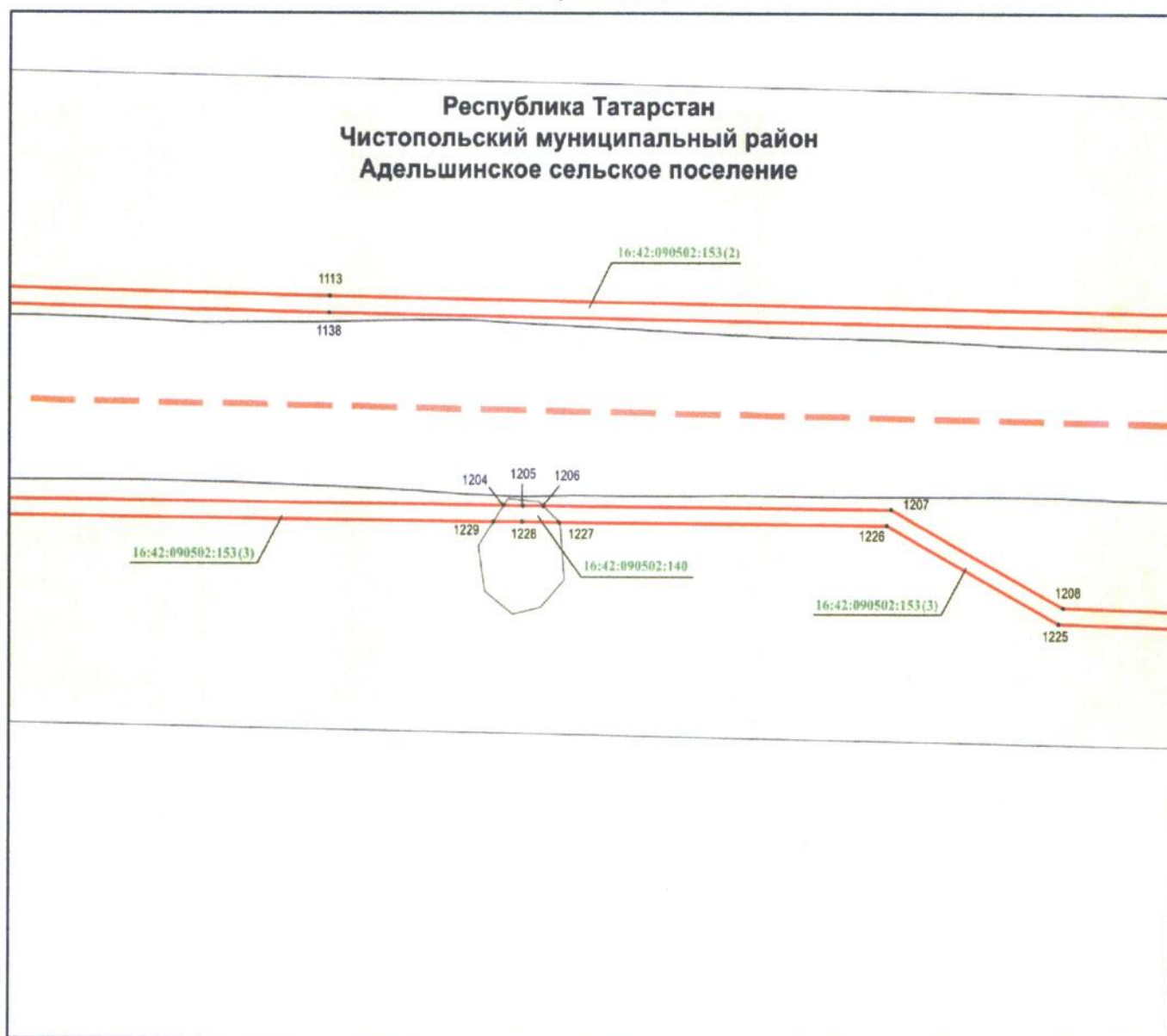
Используемые условные знаки и обозначения:

- 1112           – характерная точка границы
- – граница объекта
- - -           – ось инженерного сооружения
- – граница земельного участка
- 16:42:090502:153(2) – кадастровый номер земельного участка.

## Раздел 4

Схема расположения границ публичного сервитута в целях складирования строительных и иных материалов, размещения временных или вспомогательных сооружений (включая ограждения, бытовки, навесы) и (или) строительной техники, которые необходимы для обеспечения строительства, реконструкции, ремонта объектов транспортной инфраструктуры федерального, регионального или местного значения, на срок указанных строительства, реконструкции, ремонта для обеспечения строительства объекта «Автомобильная дорога «Алексеевское – Альметьевск» в составе платной автомобильной дороги «Шали (М-7) – Бавлы (М-5)» в Республике Татарстан. 1-ый этап – км 0+00 – км 43+216»

Лист 3, выноска 29



Масштаб 1 : 2 000

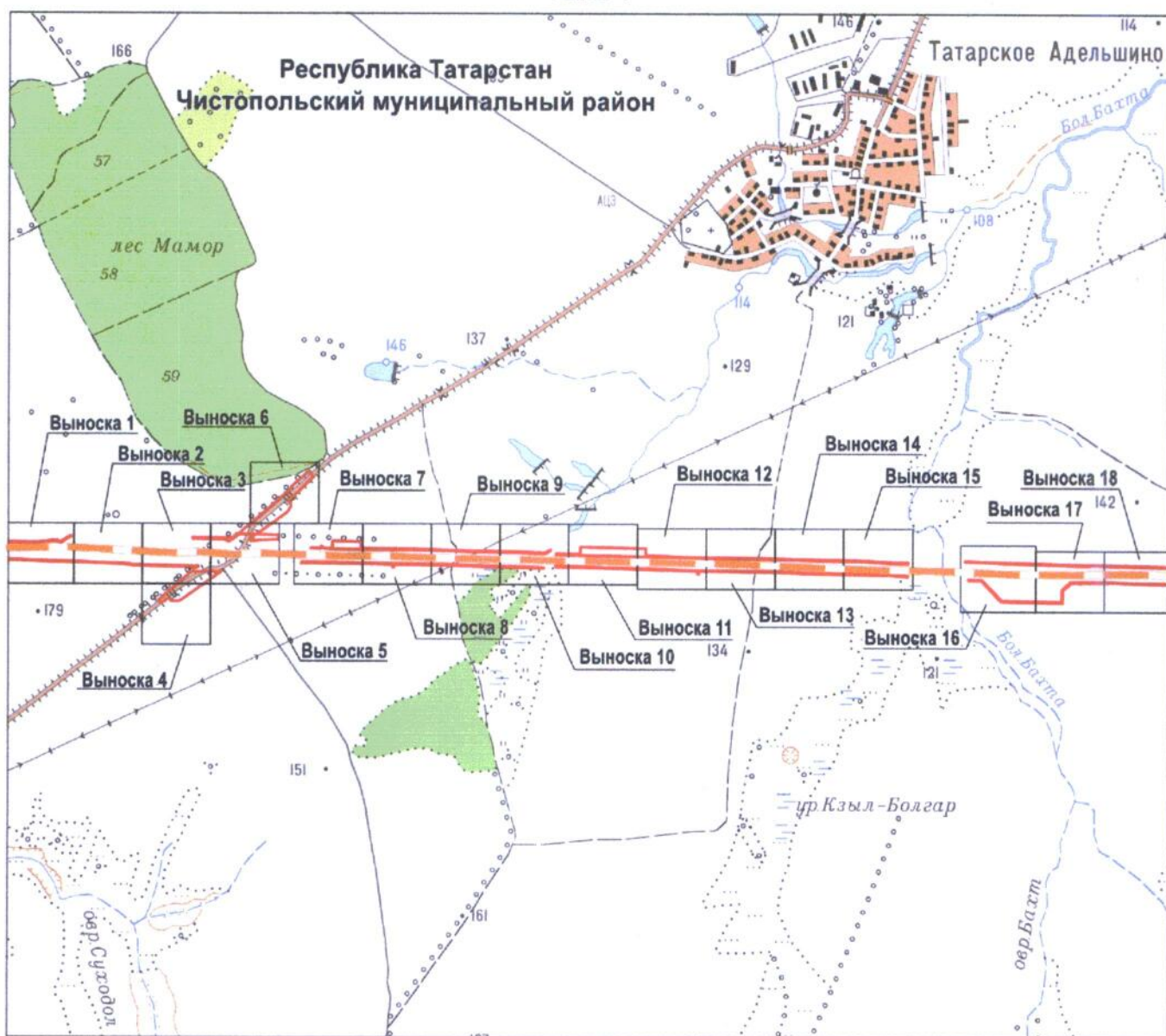
Используемые условные знаки и обозначения:

- 1113 – характерная точка границы
- — граница объекта
- - - - ось инженерного сооружения
- — граница земельного участка
- 16:42:090502:153(2) – кадастровый номер земельного участка.

## Раздел 4

Схема расположения границ публичного сервитута в целях складирования строительных и иных материалов, размещения временных или вспомогательных сооружений (включая ограждения, бытовки, навесы) и (или) строительной техники, которые необходимы для обеспечения строительства, реконструкции, ремонта объектов транспортной инфраструктуры федерального, регионального или местного значения, на срок указанных строительства, реконструкции, ремонта для обеспечения строительства объекта «Автомобильная дорога «Алексеевское – Альметьевск» в составе платной автомобильной дороги «Шали (М-7) – Бавлы (М-5)» в Республике Татарстан. 1-ый этап – км 0+00 – км 43+216»

Лист 4



Масштаб 1 : 34 000

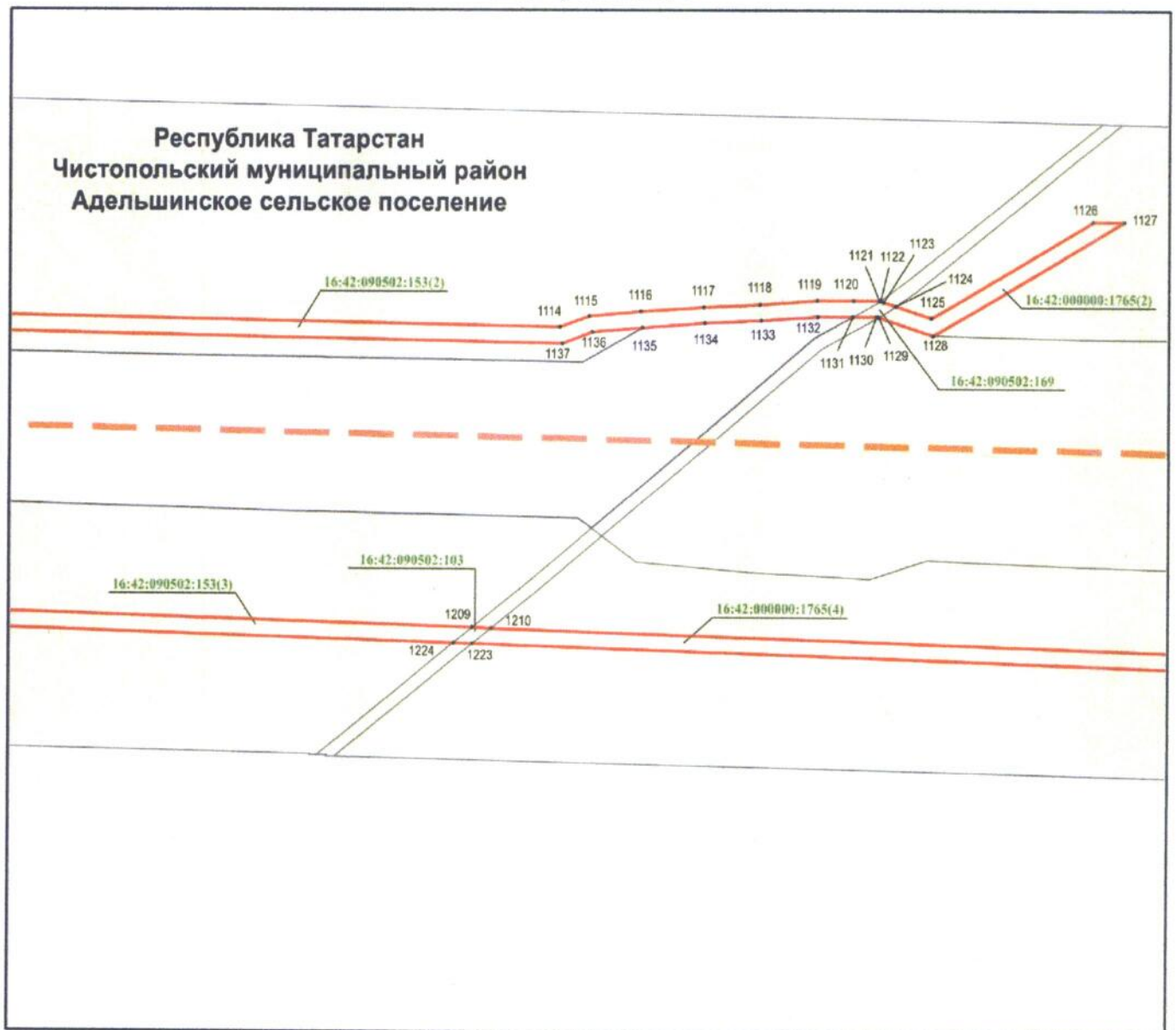
Используемые условные знаки и обозначения:

- — граница объекта
- - - — ось инженерного сооружения.

## Раздел 4

Схема расположения границ публичного сервитута в целях складирования строительных и иных материалов, размещения временных или вспомогательных сооружений (включая ограждения, бытовки, навесы) и (или) строительной техники, которые необходимы для обеспечения строительства, реконструкции, ремонта объектов транспортной инфраструктуры федерального, регионального или местного значения, на срок указанных строительства, реконструкции, ремонта для обеспечения строительства объекта «Автомобильная дорога «Алексеевское – Альметьевск» в составе платной автомобильной дороги «Шали (М-7) – Бавлы (М-5)» в Республике Татарстан. 1-ый этап – км 0+00 – км 43+216»

Лист 4, выноска 1



Масштаб 1 : 2 000

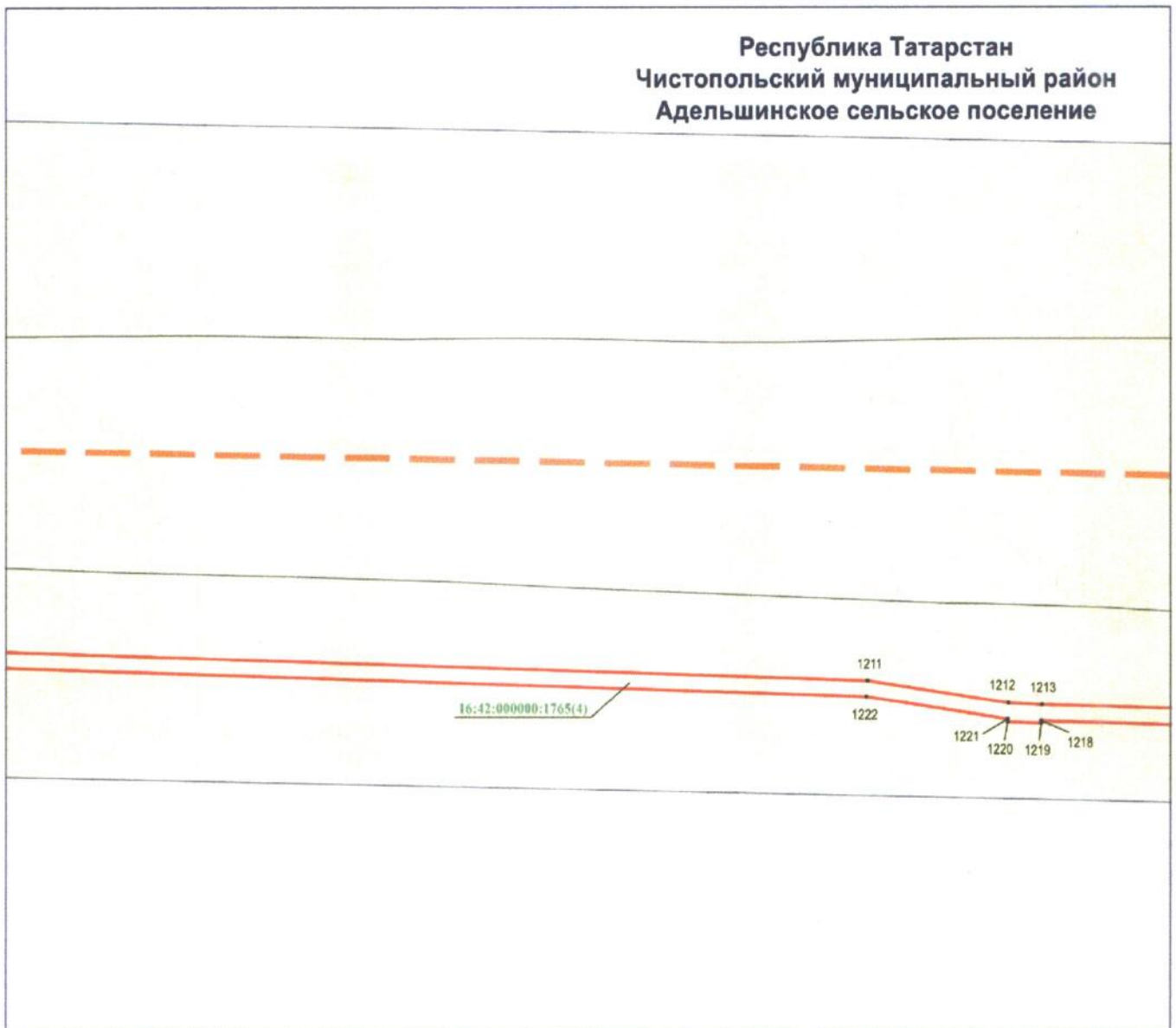
Используемые условные знаки и обозначения:

- 1114 – характерная точка границы
- — граница объекта
- - - - - ось инженерного сооружения
- — граница земельного участка
- 16:42:090502:103 — кадастровый номер земельного участка.

## Раздел 4

Схема расположения границ публичного сервитута в целях складирования строительных и иных материалов, размещения временных или вспомогательных сооружений (включая ограждения, бытовки, навесы) и (или) строительной техники, которые необходимы для обеспечения строительства, реконструкции, ремонта объектов транспортной инфраструктуры федерального, регионального или местного значения, на срок указанных строительства, реконструкции, ремонта для обеспечения строительства объекта «Автомобильная дорога «Алексеевское – Альметьевск» в составе платной автомобильной дороги «Шали (М-7) – Бавлы (М-5)» в Республике Татарстан. 1-ый этап – км 0+00 – км 43+216»

Лист 4, выноска 2



Масштаб 1 : 2 000

Используемые условные знаки и обозначения:

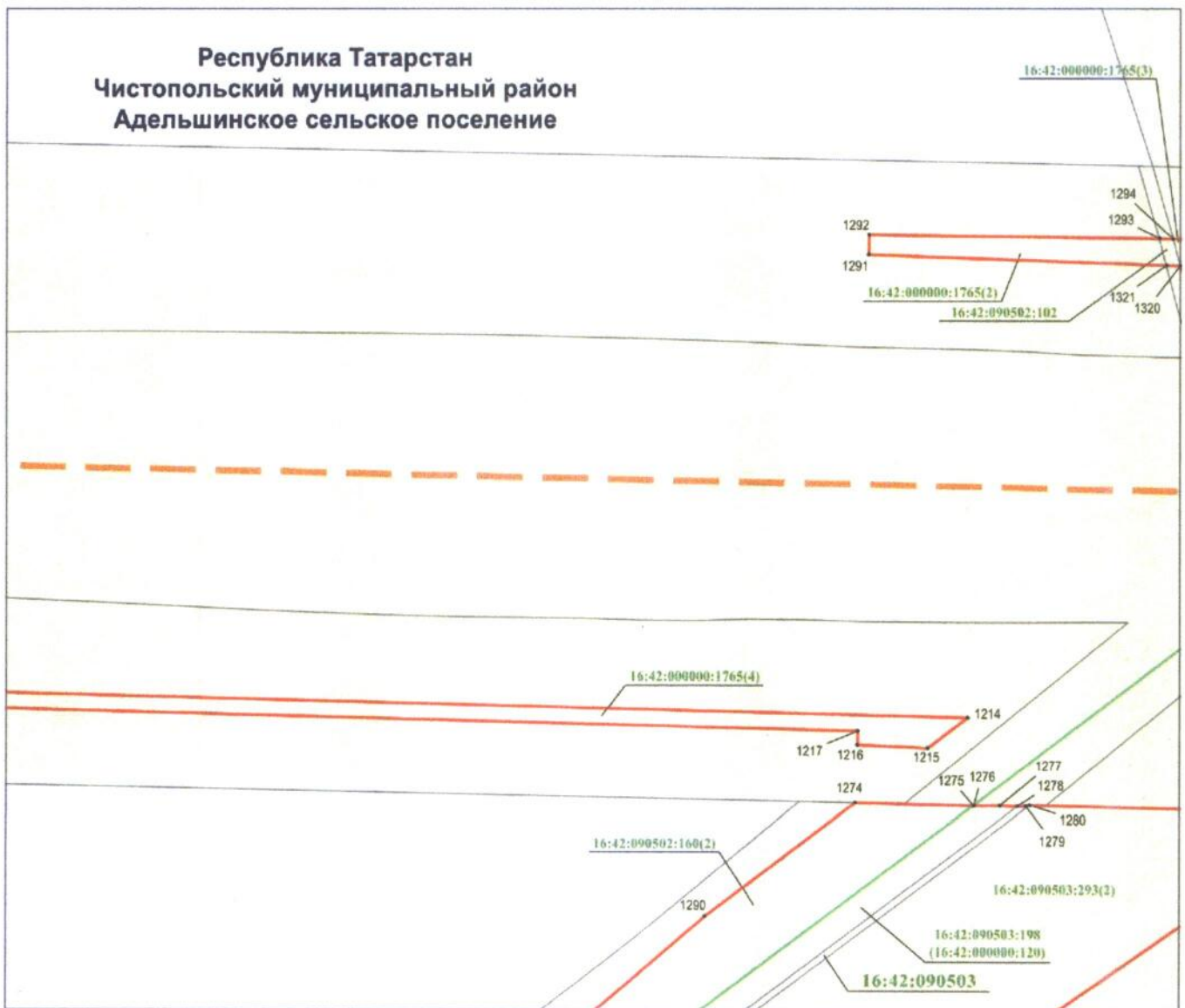
- 1211 – характерная точка границы
- — граница объекта
- — ось инженерного сооружения
- — граница земельного участка
- 16:42:000000:1765(4) — кадастровый номер земельного участка.



## Раздел 4

Схема расположения границ публичного сервитута в целях складирования строительных и иных материалов, размещения временных или вспомогательных сооружений (включая ограждения, бытовки, навесы) и (или) строительной техники, которые необходимы для обеспечения строительства, реконструкции, ремонта объектов транспортной инфраструктуры федерального, регионального или местного значения, на срок указанных строительства, реконструкции, ремонта для обеспечения строительства объекта «Автомобильная дорога «Алексеевское – Альметьевск» в составе платной автомобильной дороги «Шали (М-7) – Бавлы (М-5)» в Республике Татарстан. 1-ый этап – км 0+00 – км 43+216»

Лист 4, выноска 3



Масштаб 1 : 2 000

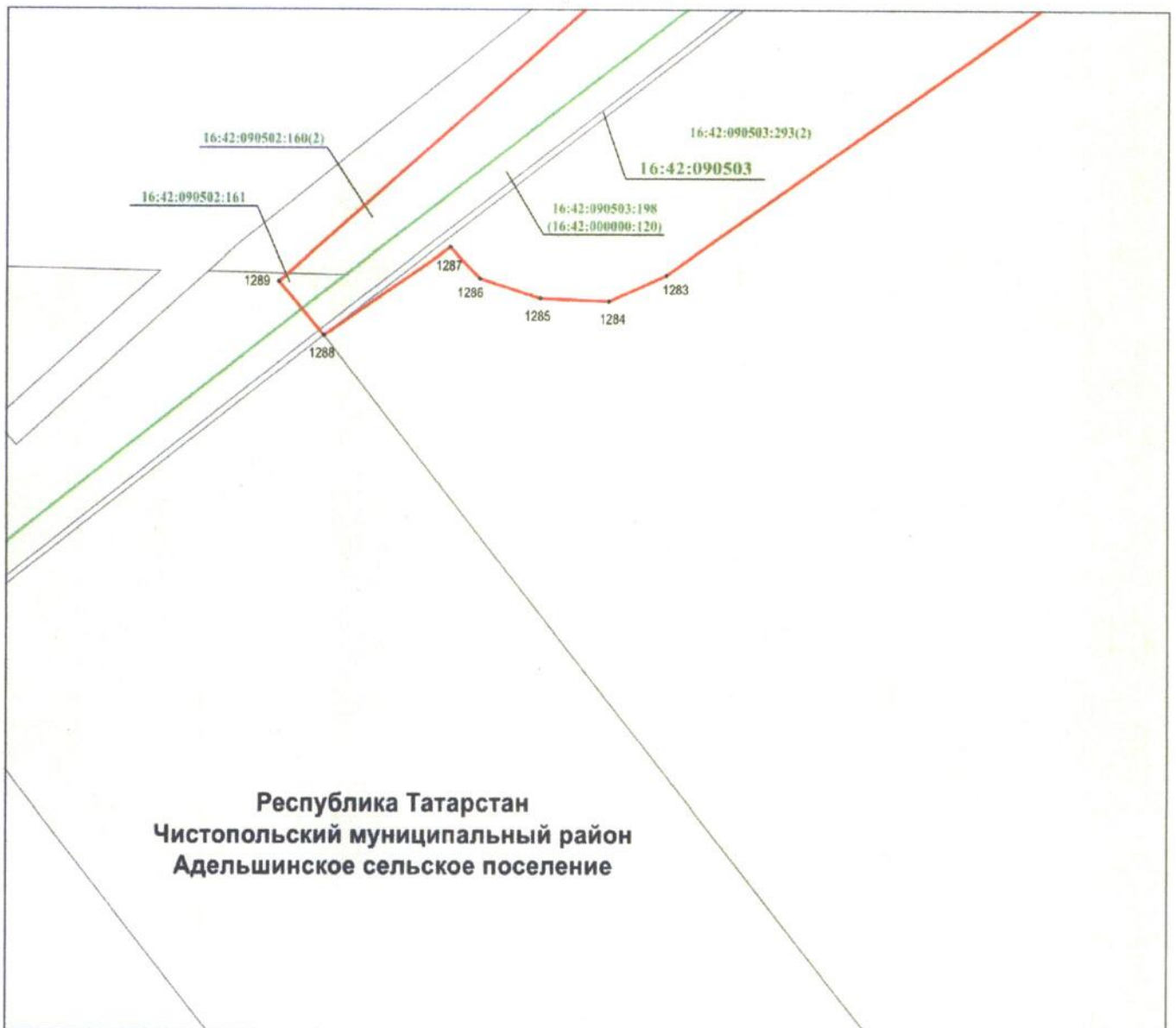
Используемые условные знаки и обозначения:

- 1292 – характерная точка границы
- — граница объекта
- — ось инженерного сооружения
- — граница кадастрового квартала
- — граница земельного участка
- 16:42:090502:102 – кадастровый номер земельного участка
- 16:42:090503 – номер кадастрового квартала.

## Раздел 4

Схема расположения границ публичного сервитута в целях складирования строительных и иных материалов, размещения временных или вспомогательных сооружений (включая ограждения, бытовки, навесы) и (или) строительной техники, которые необходимы для обеспечения строительства, реконструкции, ремонта объектов транспортной инфраструктуры федерального, регионального или местного значения, на срок указанных строительства, реконструкции, ремонта для обеспечения строительства объекта «Автомобильная дорога «Алексеевское – Альметьевск» в составе платной автомобильной дороги «Шали (М-7) – Бавлы (М-5)» в Республике Татарстан. 1-ый этап – км 0+00 – км 43+216»

Лист 4, выноска 4



Масштаб 1 : 2 000

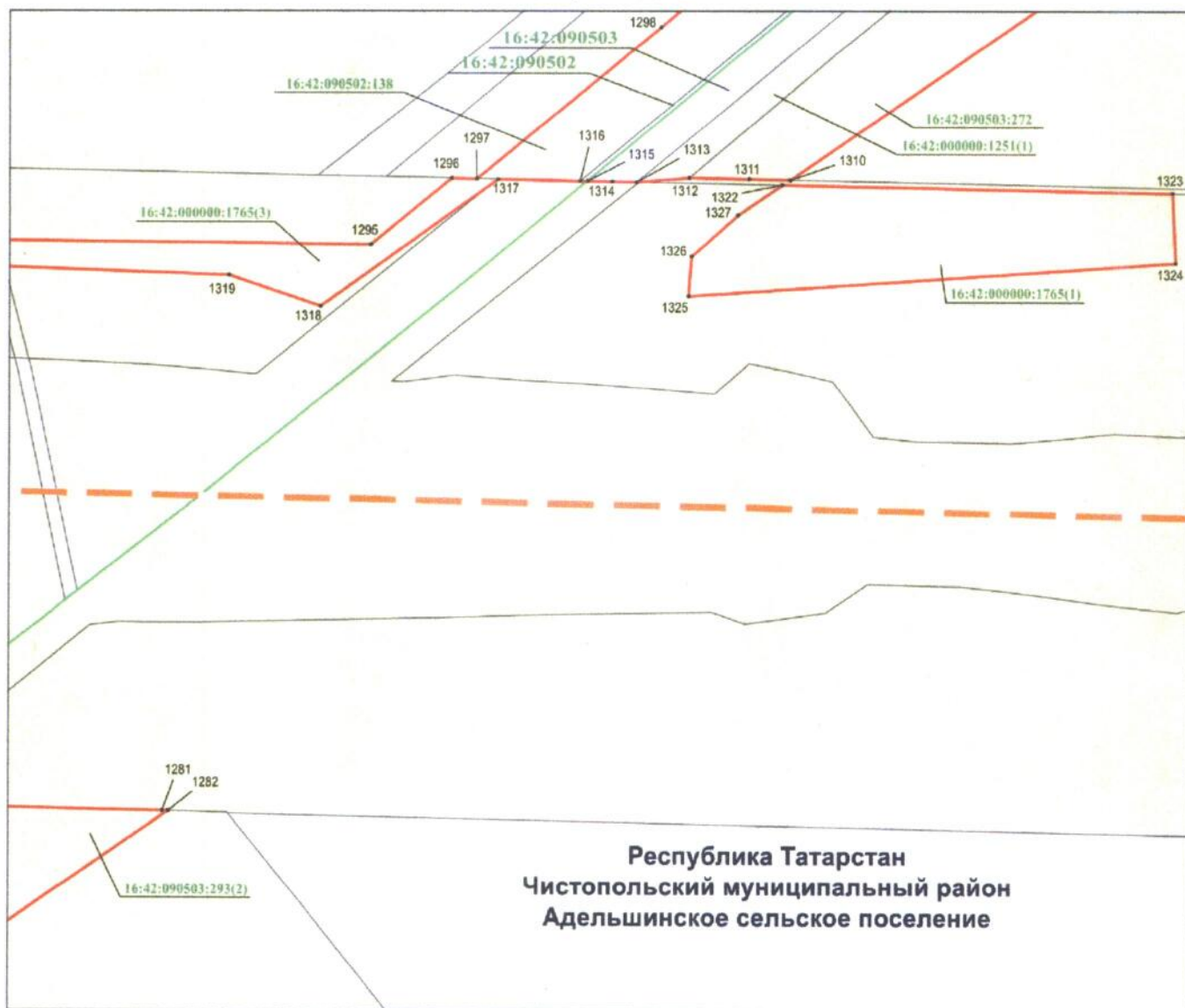
Используемые условные знаки и обозначения:

- 1283 — характерная точка границы
- граница объекта
- граница кадастрового квартала
- граница земельного участка
- 16:42:090502:161 — кадастровый номер земельного участка
- 16:42:090503 — номер кадастрового квартала.

## Раздел 4

Схема расположения границ публичного сервитута в целях складирования строительных и иных материалов, размещения временных или вспомогательных сооружений (включая ограждения, бытовки, навесы) и (или) строительной техники, которые необходимы для обеспечения строительства, реконструкции, ремонта объектов транспортной инфраструктуры федерального, регионального или местного значения, на срок указанных строительства, реконструкции, ремонта для обеспечения строительства объекта «Автомобильная дорога «Алексеевское – Альметьевск» в составе платной автомобильной дороги «Шали (М-7) – Бавлы (М-5)» в Республике Татарстан. 1-ый этап – км 0+00 – км 43+216»

Лист 4, выноска 5



Масштаб 1 : 2 000

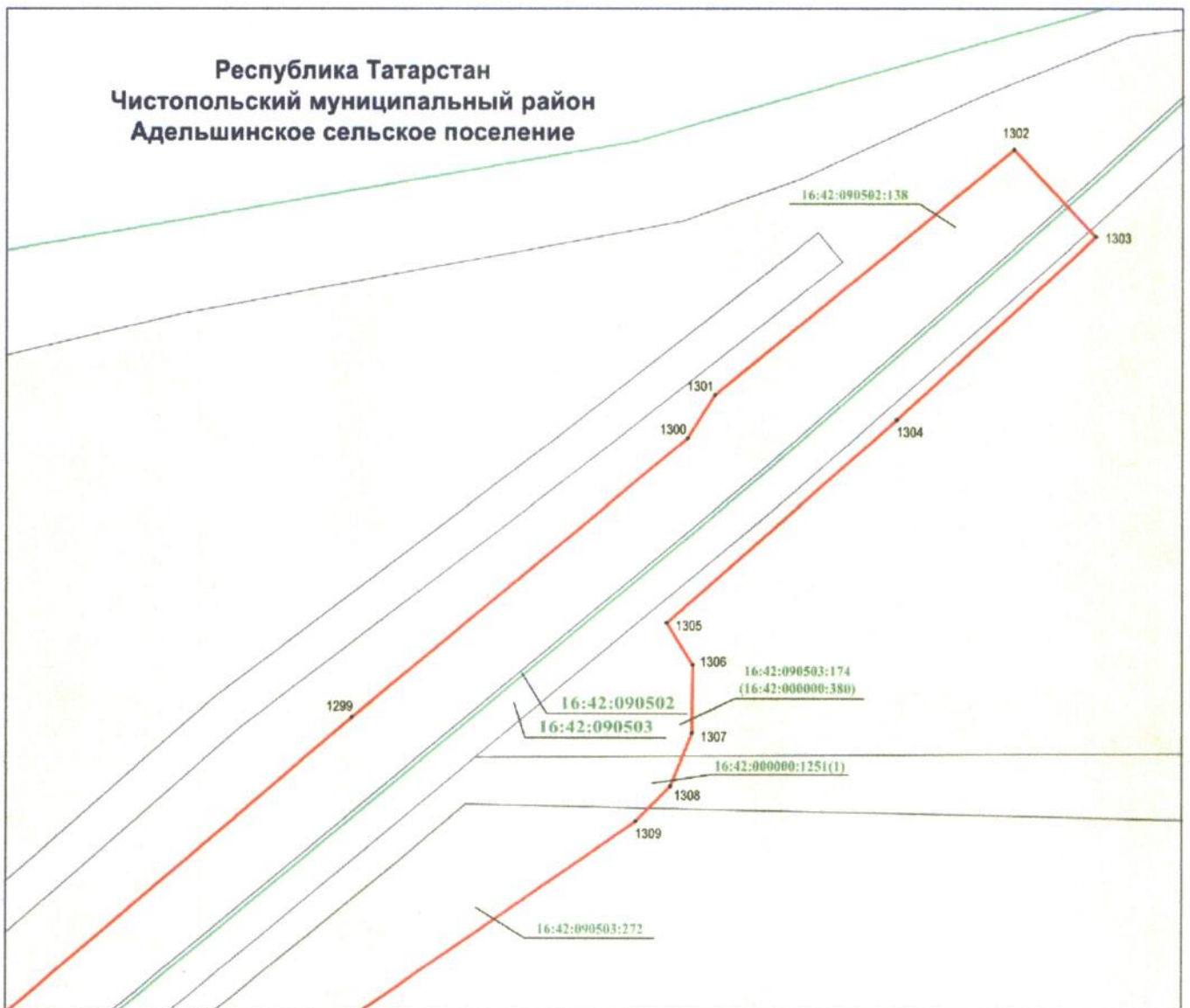
Используемые условные знаки и обозначения:

- 1319 – характерная точка границы
- — граница объекта
- — ось инженерного сооружения
- — граница кадастрового квартала
- — граница земельного участка
- 16:42:090503:272 – кадастровый номер земельного участка
- 16:42:090502 – номер кадастрового квартала.

## Раздел 4

Схема расположения границ публичного сервитута в целях складирования строительных и иных материалов, размещения временных или вспомогательных сооружений (включая ограждения, бытовки, навесы) и (или) строительной техники, которые необходимы для обеспечения строительства, реконструкции, ремонта объектов транспортной инфраструктуры федерального, регионального или местного значения, на срок указанных строительства, реконструкции, ремонта для обеспечения строительства объекта «Автомобильная дорога «Алексеевское – Альметьевск» в составе платной автомобильной дороги «Шали (М-7) – Бавлы (М-5)» в Республике Татарстан. 1-ый этап – км 0+00 – км 43+216»

Лист 4, выноска 6



Масштаб 1 : 2 000

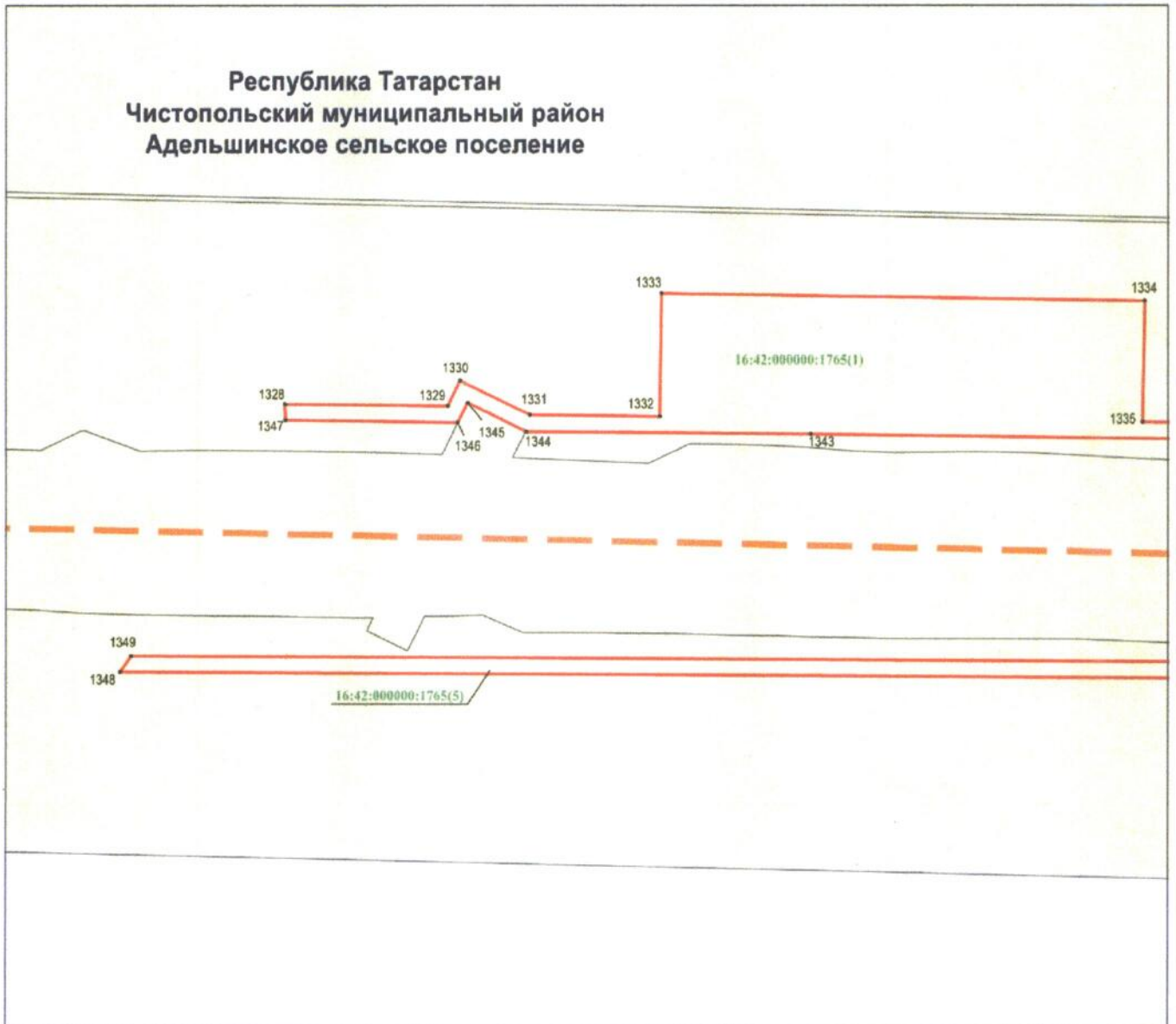
Используемые условные знаки и обозначения:

- 1302 – характерная точка границы
- — граница объекта
- — ось инженерного сооружения
- — граница кадастрового квартала
- — граница земельного участка
- 16:42:090502:138 – кадастровый номер земельного участка
- 16:42:090502 – номер кадастрового квартала.

## Раздел 4

Схема расположения границ публичного сервитута в целях складирования строительных и иных материалов, размещения временных или вспомогательных сооружений (включая ограждения, бытовки, навесы) и (или) строительной техники, которые необходимы для обеспечения строительства, реконструкции, ремонта объектов транспортной инфраструктуры федерального, регионального или местного значения, на срок указанных строительства, реконструкции, ремонта для обеспечения строительства объекта «Автомобильная дорога «Алексеевское – Альметьевск» в составе платной автомобильной дороги «Шали (М-7) – Бавлы (М-5)» в Республике Татарстан. 1-ый этап – км 0+00 – км 43+216»

Лист 4, выноска 7



Масштаб 1 : 2 000

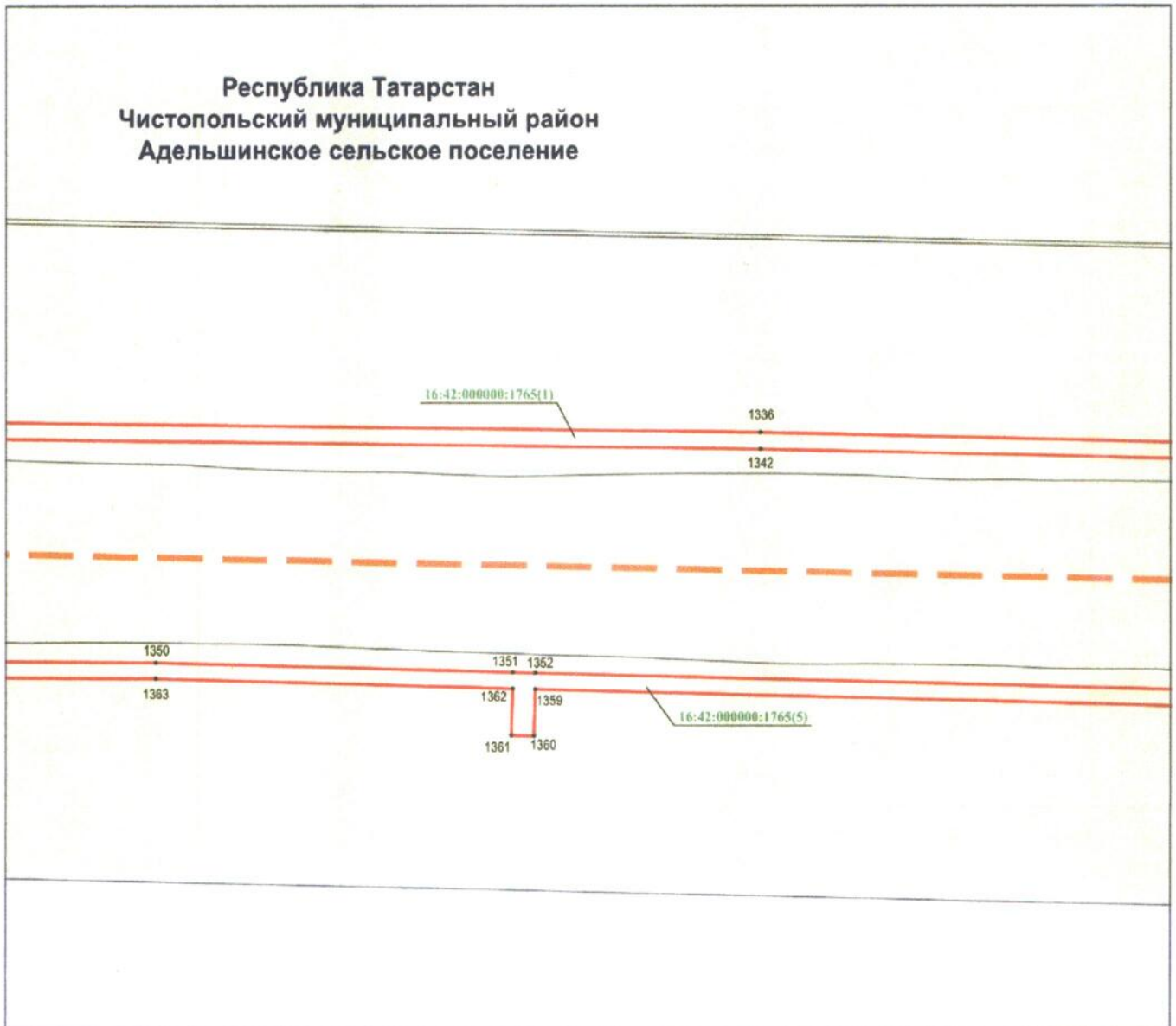
Используемые условные знаки и обозначения:

- 1334 — характерная точка границы
- — граница объекта
- - - — ось инженерного сооружения
- — граница земельного участка
- 16:42:000000:1765(1) — кадастровый номер земельного участка.

## Раздел 4

Схема расположения границ публичного сервитута в целях складирования строительных и иных материалов, размещения временных или вспомогательных сооружений (включая ограждения, бытовки, навесы) и (или) строительной техники, которые необходимы для обеспечения строительства, реконструкции, ремонта объектов транспортной инфраструктуры федерального, регионального или местного значения, на срок указанных строительства, реконструкции, ремонта для обеспечения строительства объекта «Автомобильная дорога «Алексеевское – Альметьевск» в составе платной автомобильной дороги «Шали (М-7) – Бавлы (М-5)» в Республике Татарстан. 1-ый этап – км 0+00 – км 43+216»

Лист 4, выноска 8



Масштаб 1 : 2 000

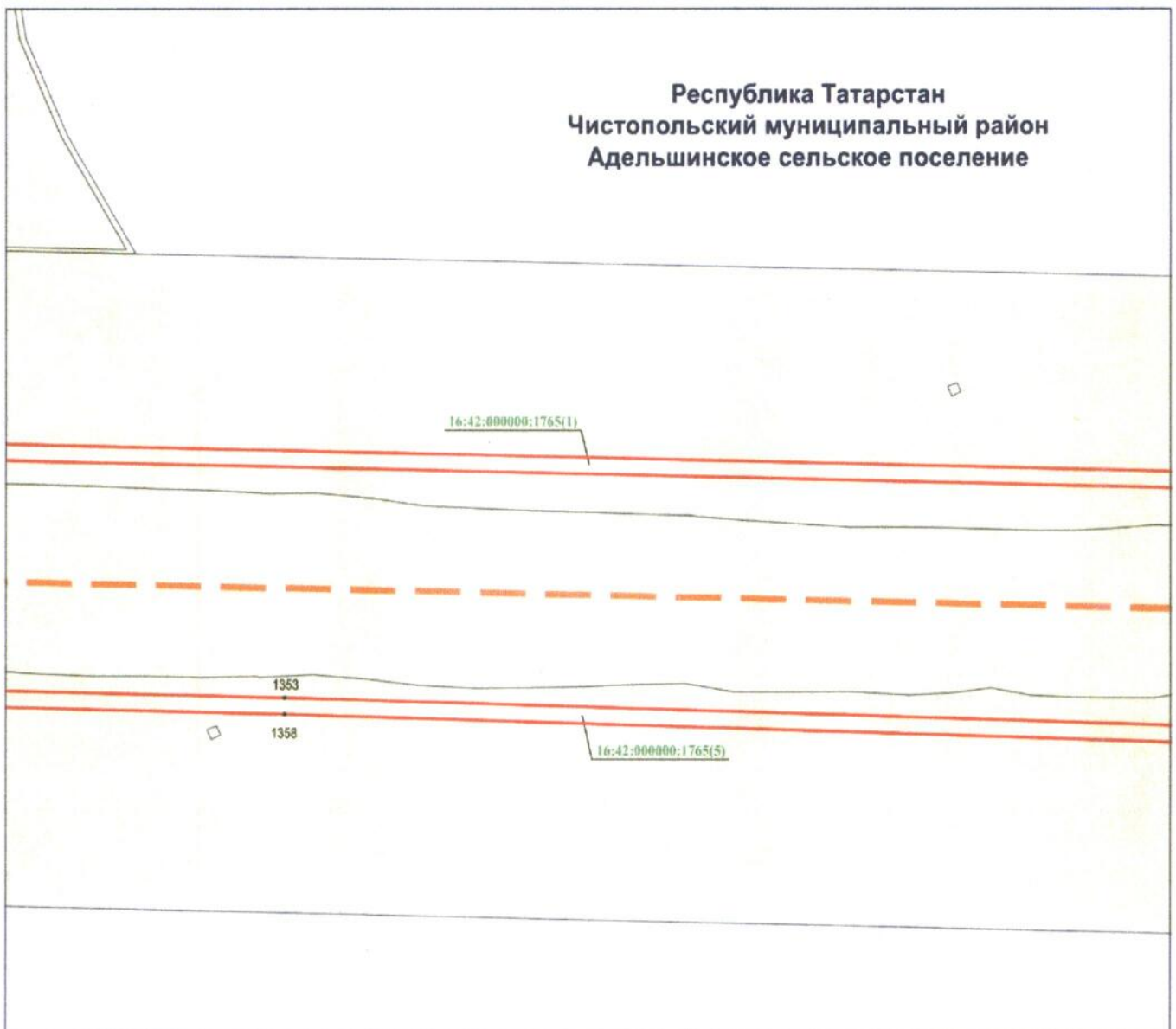
Используемые условные знаки и обозначения:

- 1350 — характерная точка границы
- — граница объекта
- - - - - ось инженерного сооружения
- — граница земельного участка
- 16:42:000000:1765(1) — кадастровый номер земельного участка.

## Раздел 4

Схема расположения границ публичного сервитута в целях складирования строительных и иных материалов, размещения временных или вспомогательных сооружений (включая ограждения, бытовки, навесы) и (или) строительной техники, которые необходимы для обеспечения строительства, реконструкции, ремонта объектов транспортной инфраструктуры федерального, регионального или местного значения, на срок указанных строительства, реконструкции, ремонта для обеспечения строительства объекта «Автомобильная дорога «Алексеевское – Альметьевск» в составе платной автомобильной дороги «Шали (М-7) – Бавлы (М-5)» в Республике Татарстан. 1-ый этап – км 0+00 – км 43+216»

Лист 4, выноска 9



Масштаб 1 : 2 000

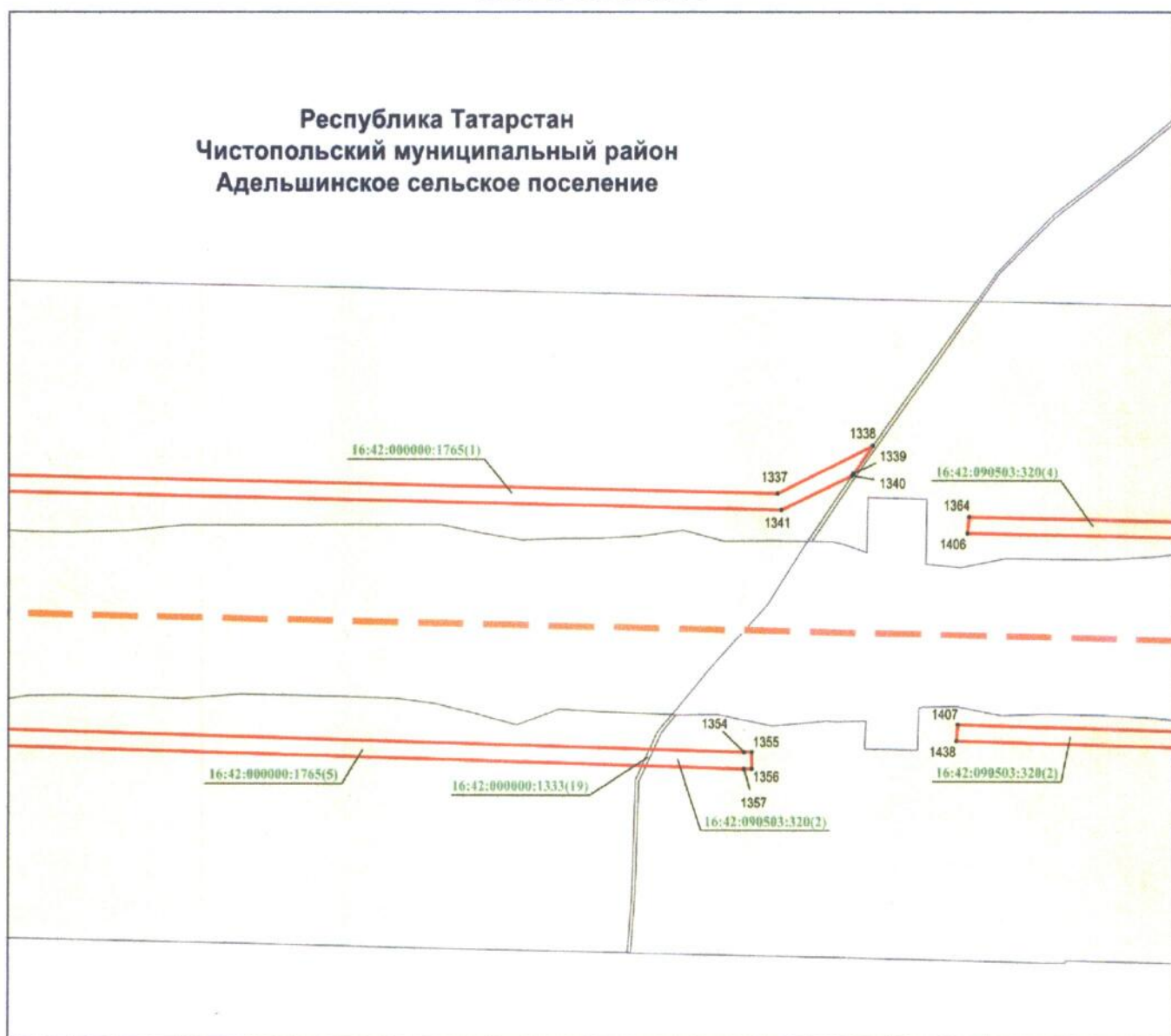
Используемые условные знаки и обозначения:

- 1249 — характерная точка границы
- — граница объекта
- — ось инженерного сооружения
- — граница земельного участка
- 16:42:090503:320 — кадастровый номер земельного участка.

## Раздел 4

Схема расположения границ публичного сервитута в целях складирования строительных и иных материалов, размещения временных или вспомогательных сооружений (включая ограждения, бытовки, навесы) и (или) строительной техники, которые необходимы для обеспечения строительства, реконструкции, ремонта объектов транспортной инфраструктуры федерального, регионального или местного значения, на срок указанных строительства, реконструкции, ремонта для обеспечения строительства объекта «Автомобильная дорога «Алексеевское – Альметьевск» в составе платной автомобильной дороги «Шали (М-7) – Бавлы (М-5)» в Республике Татарстан. 1-ый этап – км 0+00 – км 43+216»

Лист 4, выноска 10



Масштаб 1 : 2 000

Используемые условные знаки и обозначения:

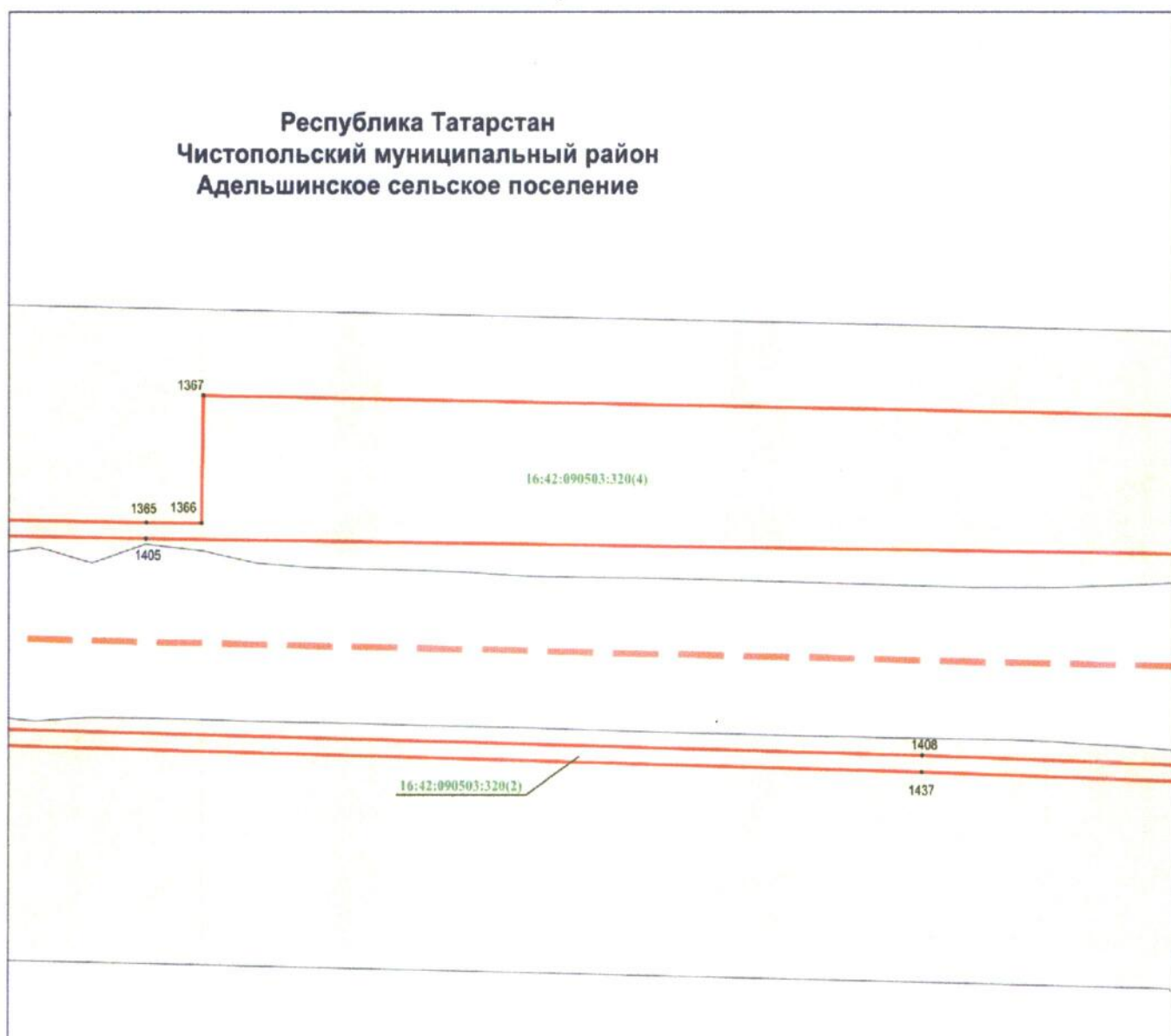
- 1337 — характерная точка границы
- — граница объекта
- - - — ось инженерного сооружения
- — граница земельного участка
- 16:42:090503:320(2) — кадастровый номер земельного участка.



## Раздел 4

Схема расположения границ публичного сервитута в целях складирования строительных и иных материалов, размещения временных или вспомогательных сооружений (включая ограждения, бытовки, навесы) и (или) строительной техники, которые необходимы для обеспечения строительства, реконструкции, ремонта объектов транспортной инфраструктуры федерального, регионального или местного значения, на срок указанных строительства, реконструкции, ремонта для обеспечения строительства объекта «Автомобильная дорога «Алексеевское – Альметьевск» в составе платной автомобильной дороги «Шали (М-7) – Бавлы (М-5)» в Республике Татарстан. 1-ый этап – км 0+00 – км 43+216»

Лист 4, выноска 11



Масштаб 1 : 2 000

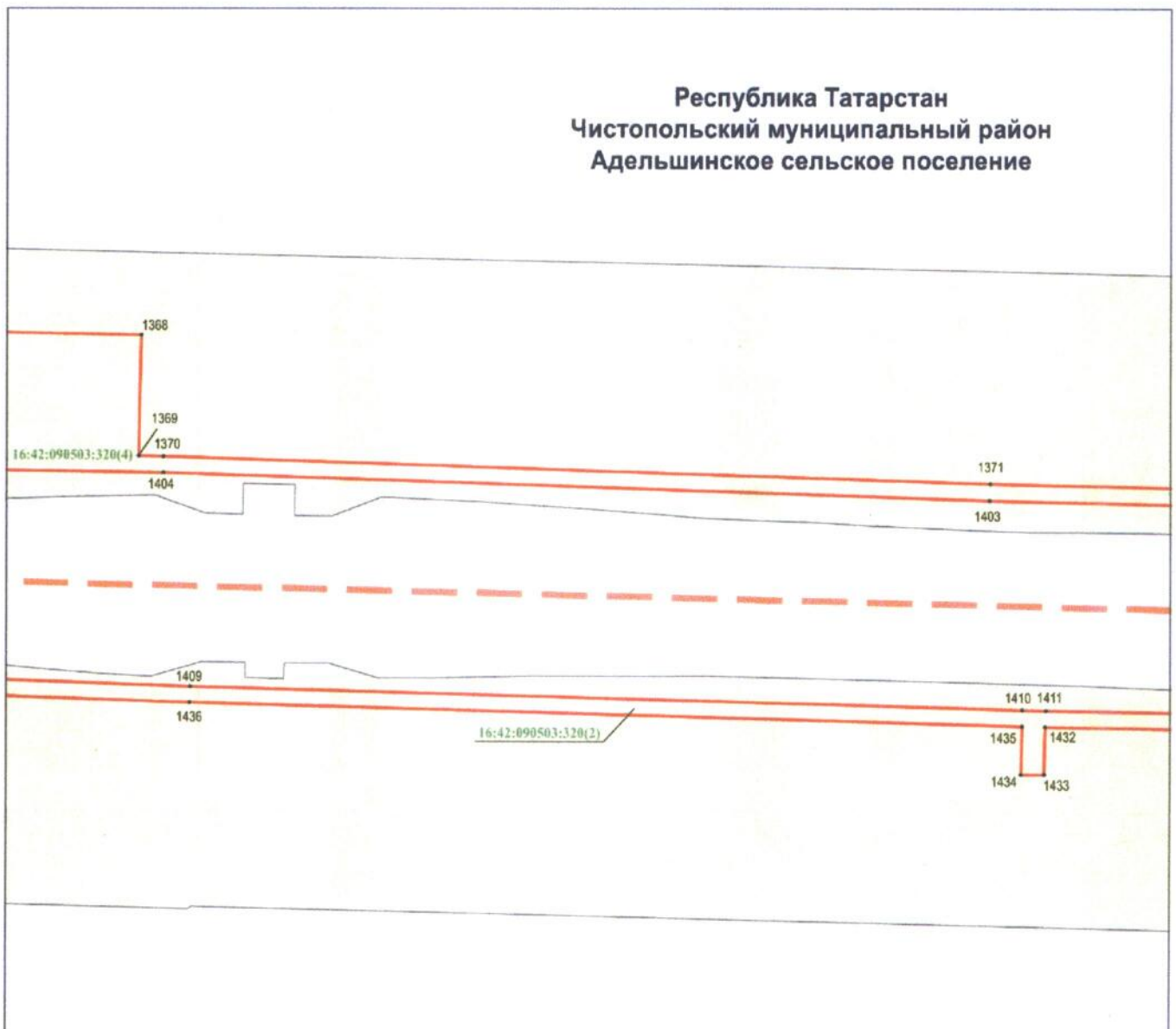
Используемые условные знаки и обозначения:

- 1365 — характерная точка границы
- — граница объекта
- — ось инженерного сооружения
- — граница земельного участка
- 16:42:090503:320(4) — кадастровый номер земельного участка.

## Раздел 4

Схема расположения границ публичного сервитута в целях складирования строительных и иных материалов, размещения временных или вспомогательных сооружений (включая ограждения, бытовки, навесы) и (или) строительной техники, которые необходимы для обеспечения строительства, реконструкции, ремонта объектов транспортной инфраструктуры федерального, регионального или местного значения, на срок указанных строительства, реконструкции, ремонта для обеспечения строительства объекта «Автомобильная дорога «Алексеевское – Альметьевск» в составе платной автомобильной дороги «Шали (М-7) – Бавлы (М-5)» в Республике Татарстан. 1-ый этап – км 0+00 – км 43+216»

Лист 4, выноска 12



Масштаб 1 : 2 000

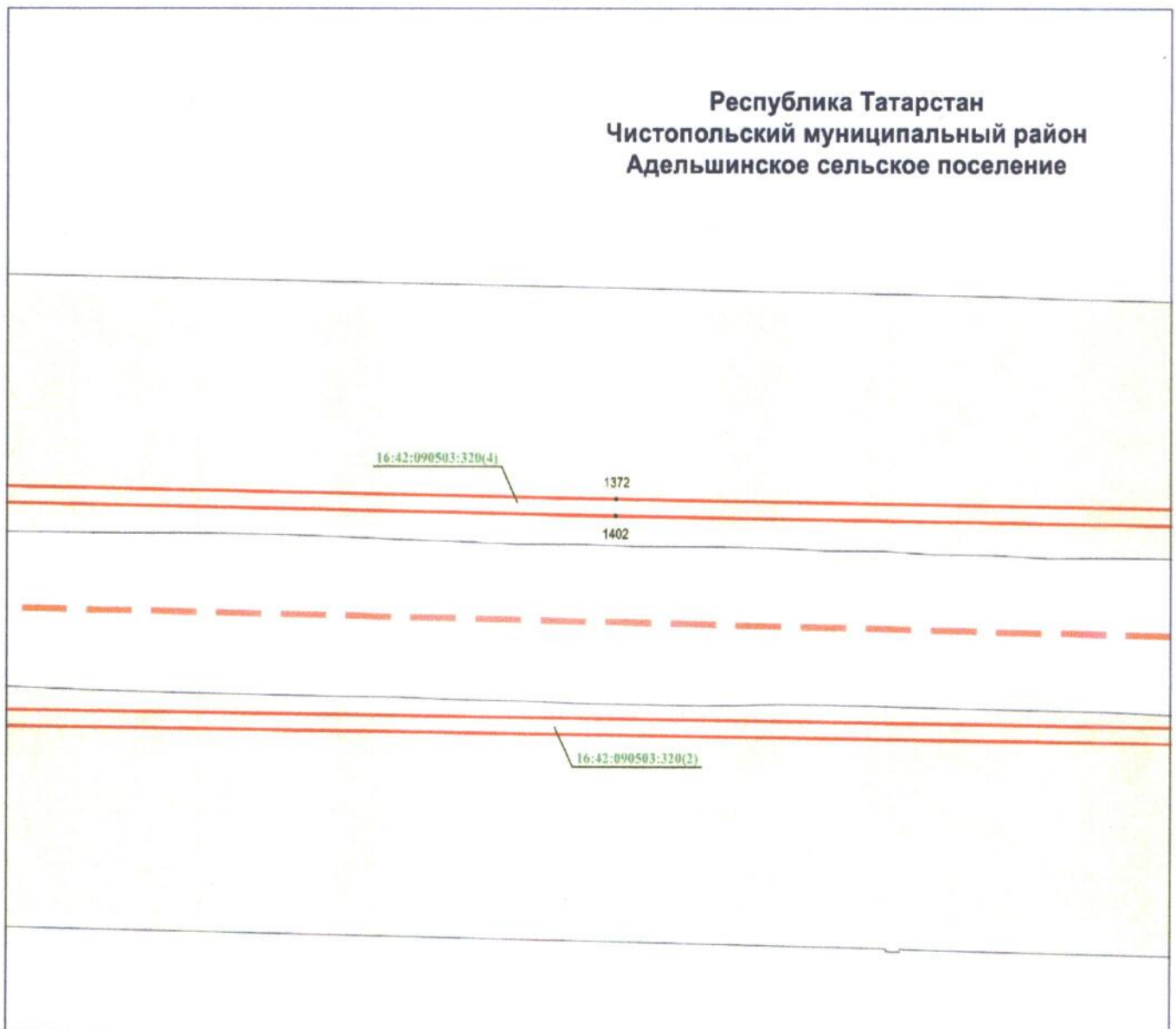
Используемые условные знаки и обозначения:

- 1371 — характерная точка границы
- — граница объекта
- - - - ось инженерного сооружения
- — граница земельного участка
- 16:42:090503:320(2) — кадастровый номер земельного участка.

## Раздел 4

Схема расположения границ публичного сервитута в целях складирования строительных и иных материалов, размещения временных или вспомогательных сооружений (включая ограждения, бытовки, навесы) и (или) строительной техники, которые необходимы для обеспечения строительства, реконструкции, ремонта объектов транспортной инфраструктуры федерального, регионального или местного значения, на срок указанных строительства, реконструкции, ремонта для обеспечения строительства объекта «Автомобильная дорога «Алексеевское – Альметьевск» в составе платной автомобильной дороги «Шали (М-7) – Бавлы (М-5)» в Республике Татарстан. 1-ый этап – км 0+00 – км 43+216»

Лист 4, выноска 13



Масштаб 1 : 2 000

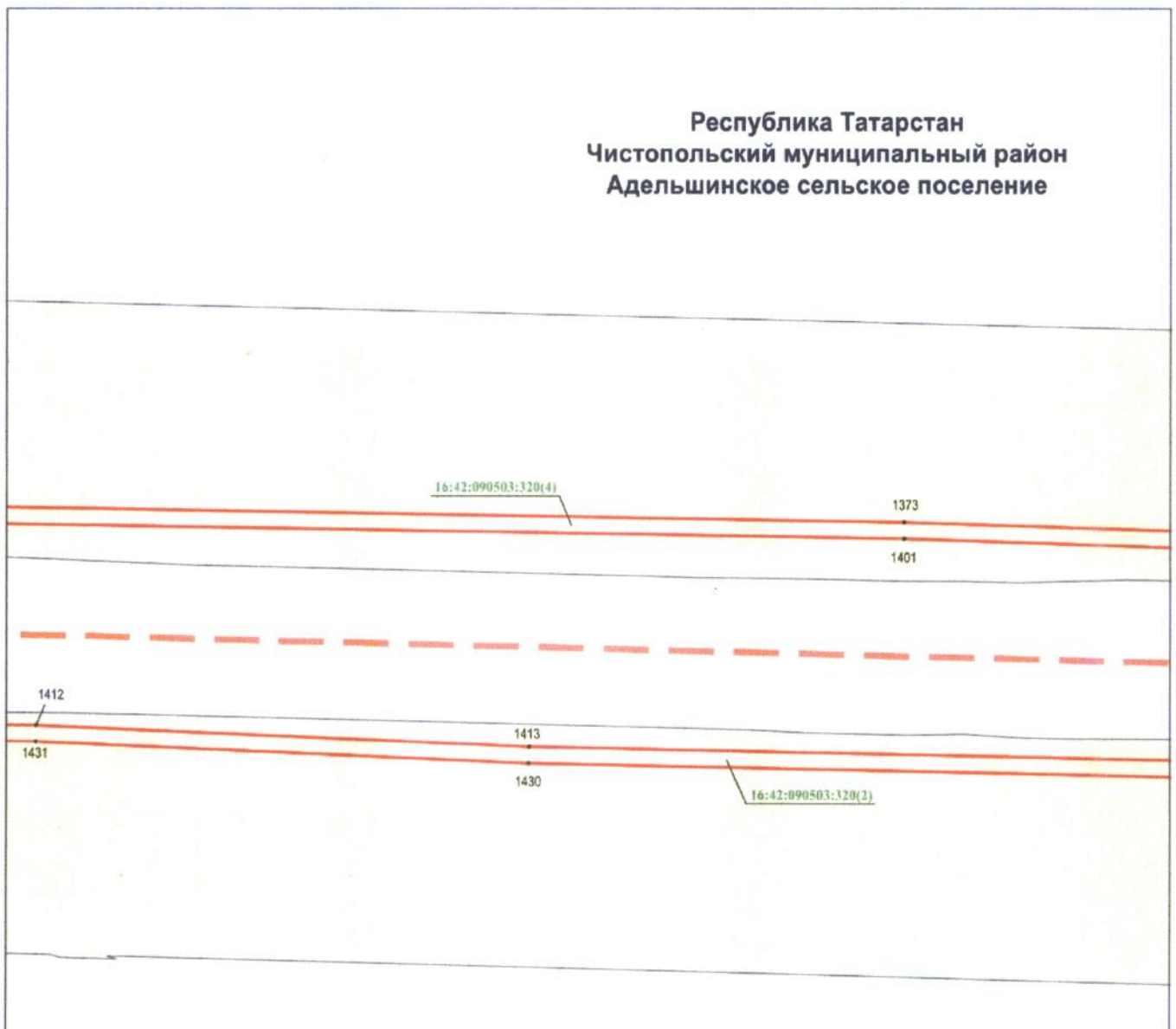
Используемые условные знаки и обозначения:

- 1372           – характеристическая точка границы
- – граница объекта
- — — — —     – ось инженерного сооружения
- – граница земельного участка
- 16:42:090503:320(2)   – кадастровый номер земельного участка.

## Раздел 4

Схема расположения границ публичного сервитута в целях складирования строительных и иных материалов, размещения временных или вспомогательных сооружений (включая ограждения, бытовки, навесы) и (или) строительной техники, которые необходимы для обеспечения строительства, реконструкции, ремонта объектов транспортной инфраструктуры федерального, регионального или местного значения, на срок указанных строительства, реконструкции, ремонта для обеспечения строительства объекта «Автомобильная дорога «Алексеевское – Альметьевск» в составе платной автомобильной дороги «Шали (М-7) – Бавлы (М-5)» в Республике Татарстан. 1-ый этап – км 0+00 – км 43+216»

Лист 4, выноска 14



Масштаб 1 : 2 000

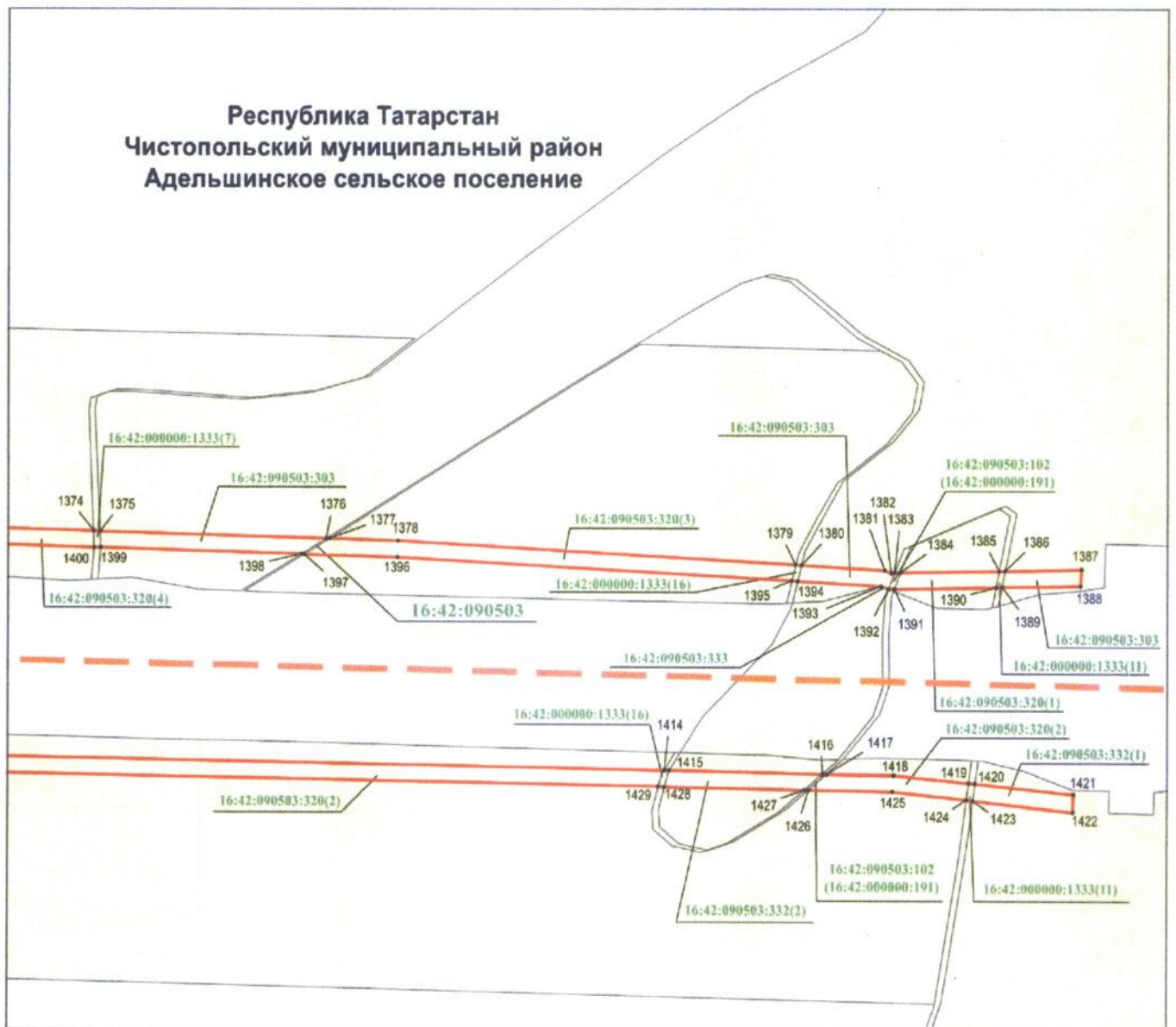
Используемые условные знаки и обозначения:

- 1373 — характерная точка границы
- (красная сплошная линия) — граница объекта
- (красная пунктирная линия) — ось инженерного сооружения
- (желтая заливка) — граница земельного участка
- 16:42:090503:320(4) — кадастровый номер земельного участка.

## Раздел 4

Схема расположения границ публичного сервитута в целях складирования строительных и иных материалов, размещения временных или вспомогательных сооружений (включая ограждения, бытовки, навесы) и (или) строительной техники, которые необходимы для обеспечения строительства, реконструкции, ремонта объектов транспортной инфраструктуры федерального, регионального или местного значения, на срок указанных строительства, реконструкции, ремонта для обеспечения строительства объекта «Автомобильная дорога «Алексеевское – Альметьевск» в составе платной автомобильной дороги «Шали (М-7) – Бавлы (М-5)» в Республике Татарстан. 1-ый этап – км 0+00 – км 43+216»

Лист 4, выноска 15



Масштаб 1 : 2 000

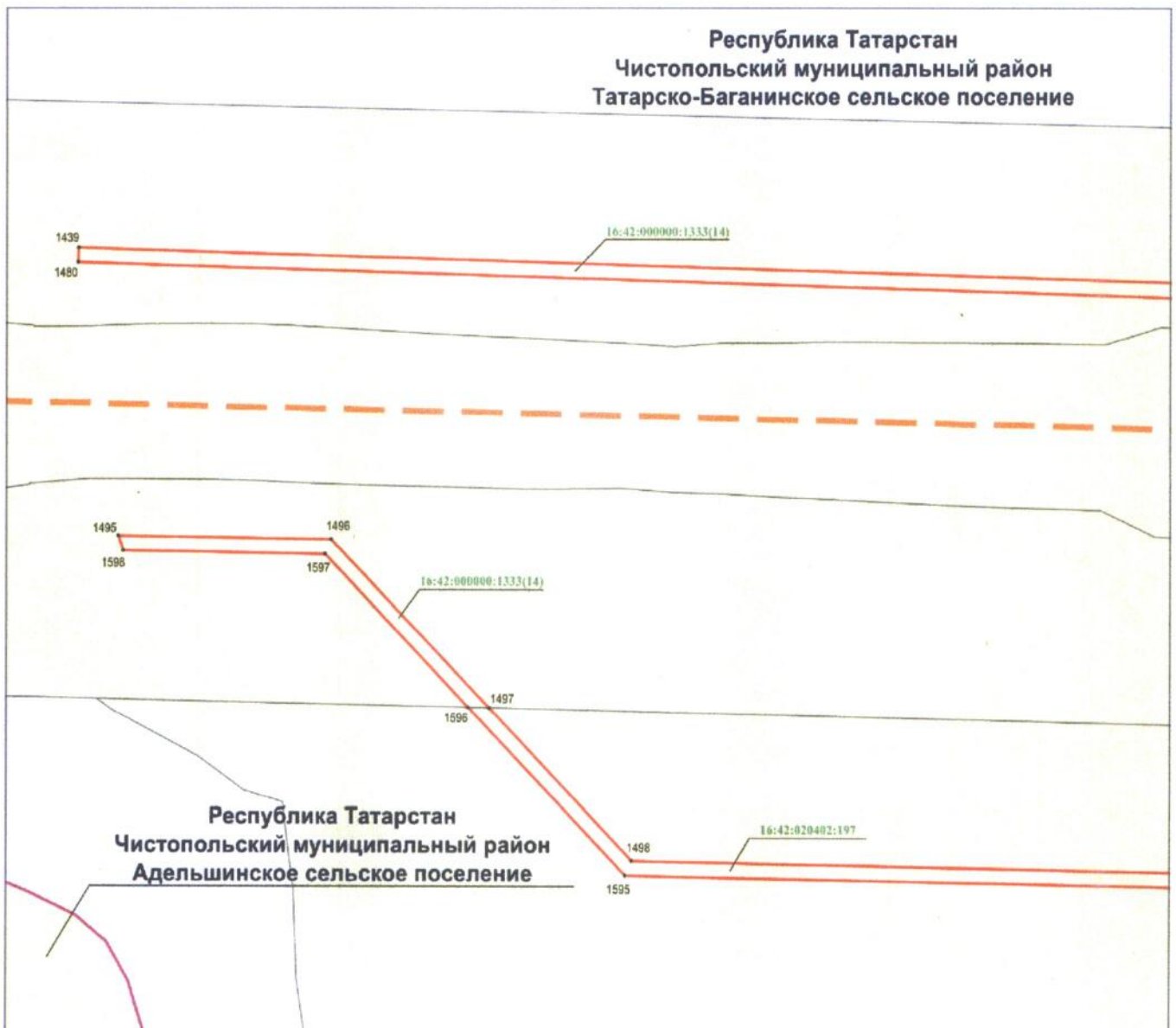
Используемые условные знаки и обозначения:

- 1376 – характерная точка границы
- — граница объекта
- — ось инженерного сооружения
- — граница земельного участка
- 16:42:090503:303 – кадастровый номер земельного участка
- 16:42:090503 – номер кадастрового квартала.

## Раздел 4

Схема расположения границ публичного сервитута в целях складирования строительных и иных материалов, размещения временных или вспомогательных сооружений (включая ограждения, бытовки, навесы) и (или) строительной техники, которые необходимы для обеспечения строительства, реконструкции, ремонта объектов транспортной инфраструктуры федерального, регионального или местного значения, на срок указанных строительства, реконструкции, ремонта для обеспечения строительства объекта «Автомобильная дорога «Алексеевское – Альметьевск» в составе платной автомобильной дороги «Шали (М-7) – Бавлы (М-5)» в Республике Татарстан. 1-ый этап – км 0+00 – км 43+216»

Лист 4, выноска 16



Масштаб 1 : 2 200

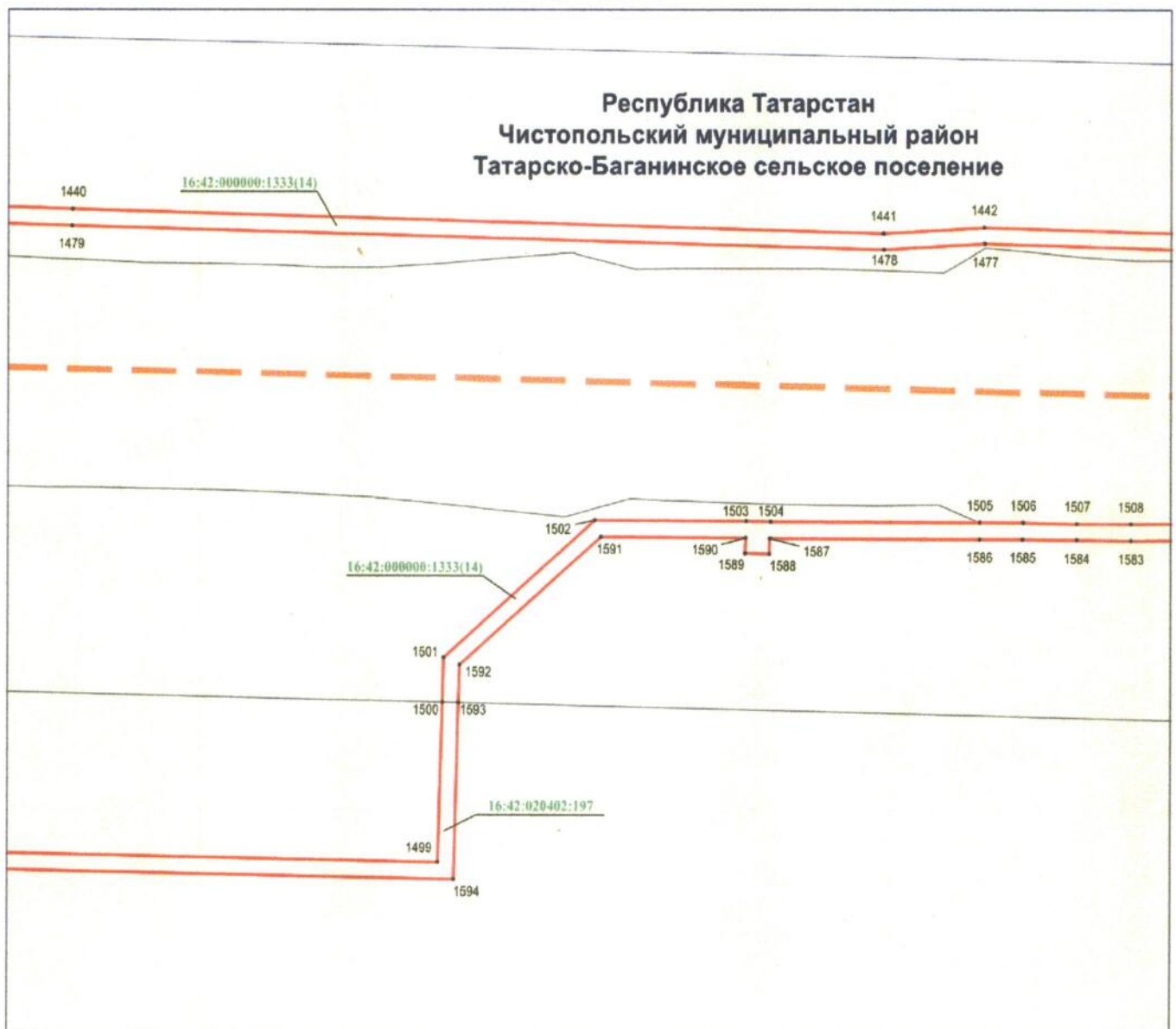
Используемые условные знаки и обозначения:

- 1439 — характерная точка границы
- — граница объекта
- — — — — ось инженерного сооружения
- — — — — граница сельского поселения
- — граница земельного участка
- 16:42:020402:197 — кадастровый номер земельного участка.

## Раздел 4

Схема расположения границ публичного сервитута в целях складирования строительных и иных материалов, размещения временных или вспомогательных сооружений (включая ограждения, бытовки, навесы) и (или) строительной техники, которые необходимы для обеспечения строительства, реконструкции, ремонта объектов транспортной инфраструктуры федерального, регионального или местного значения, на срок указанных строительства, реконструкции, ремонта для обеспечения строительства объекта «Автомобильная дорога «Алексеевское – Альметьевск» в составе платной автомобильной дороги «Шали (М-7) – Бавлы (М-5)» в Республике Татарстан. 1-ый этап – км 0+00 – км 43+216»

Лист 4, выноска 17



Масштаб 1 : 2 000


Используемые условные знаки и обозначения:

- 1440 — характерная точка границы
- — граница объекта
- — ось инженерного сооружения
- — граница земельного участка
- 16:42:020402:197 — кадастровый номер земельного участка.

## Раздел 4

Схема расположения границ публичного сервитута в целях складирования строительных и иных материалов, размещения временных или вспомогательных сооружений (включая ограждения, бытовки, навесы) и (или) строительной техники, которые необходимы для обеспечения строительства, реконструкции, ремонта объектов транспортной инфраструктуры федерального, регионального или местного значения, на срок указанных строительства, реконструкции, ремонта для обеспечения строительства объекта «Автомобильная дорога «Алексеевское – Альметьевск» в составе платной автомобильной дороги «Шали (М-7) – Бавлы (М-5)» в Республике Татарстан. 1-ый этап – км 0+00 – км 43+216»

Лист 4, выноска 18



Масштаб 1 : 2 000

Используемые условные знаки и обозначения:

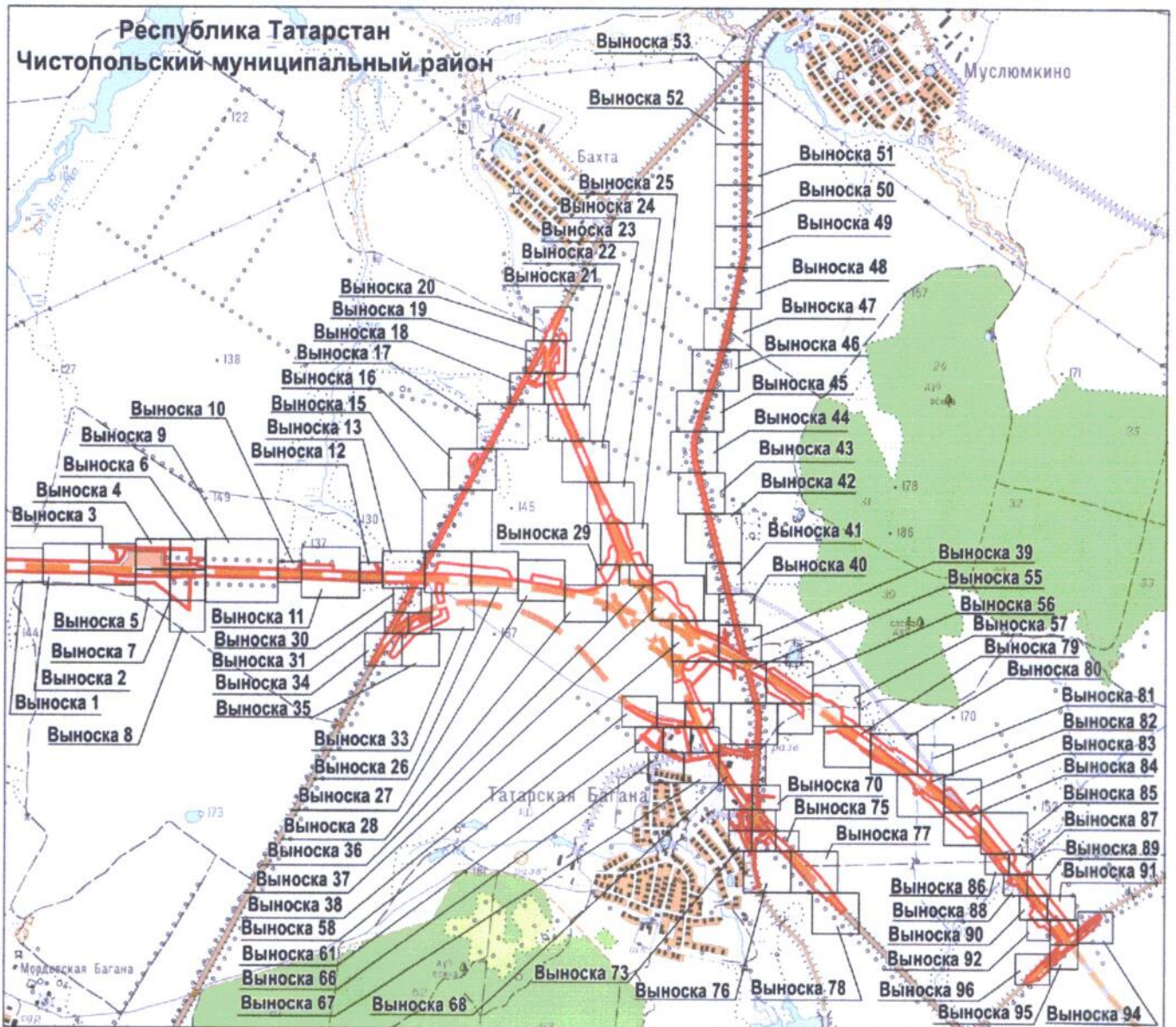
- 1443 — характерная точка границы
- — граница объекта
- — ось инженерного сооружения
- — граница земельного участка
- 16:42:000000:1333(14) — кадастровый номер земельного участка.



## Раздел 4

Схема расположения границ публичного сервитута в целях складирования строительных и иных материалов, размещения временных или вспомогательных сооружений (включая ограждения, бытовки, навесы) и (или) строительной техники, которые необходимы для обеспечения строительства, реконструкции, ремонта объектов транспортной инфраструктуры федерального, регионального или местного значения, на срок указанных строительства, реконструкции, ремонта для обеспечения строительства объекта «Автомобильная дорога «Алексеевское – Альметьевск» в составе платной автомобильной дороги «Шали (М-7) – Бавлы (М-5)» в Республике Татарстан. 1-ый этап – км 0+00 – км 43+216»

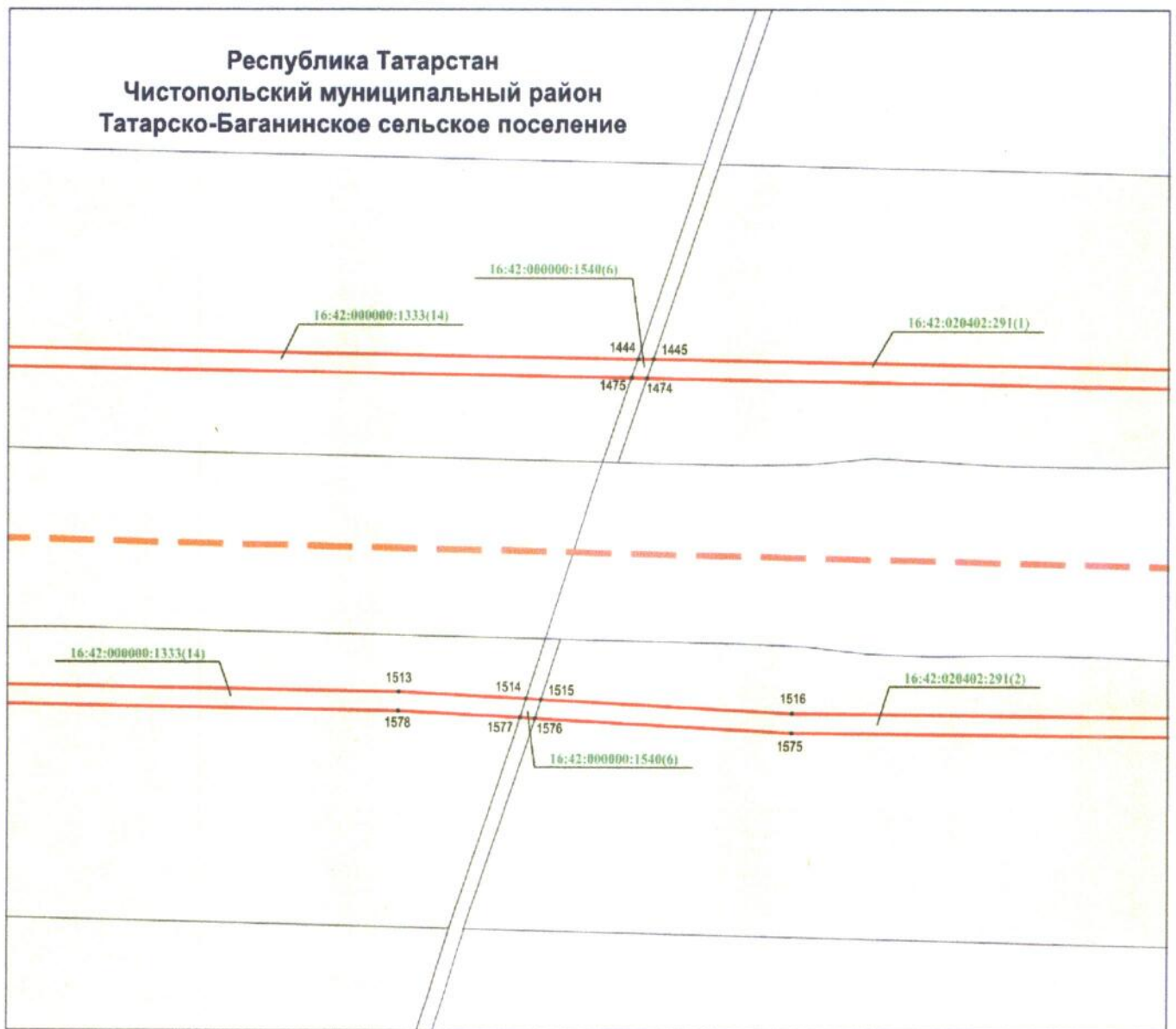
Лист 5



## Раздел 4

Схема расположения границ публичного сервитута в целях складирования строительных и иных материалов, размещения временных или вспомогательных сооружений (включая ограждения, бытовки, навесы) и (или) строительной техники, которые необходимы для обеспечения строительства, реконструкции, ремонта объектов транспортной инфраструктуры федерального, регионального или местного значения, на срок указанных строительства, реконструкции, ремонта для обеспечения строительства объекта «Автомобильная дорога «Алексеевское – Альметьевск» в составе платной автомобильной дороги «Шали (М-7) – Бавлы (М-5)» в Республике Татарстан. 1-ый этап – км 0+00 – км 43+216»

Лист 5, выноска 1



Масштаб 1 : 1 700

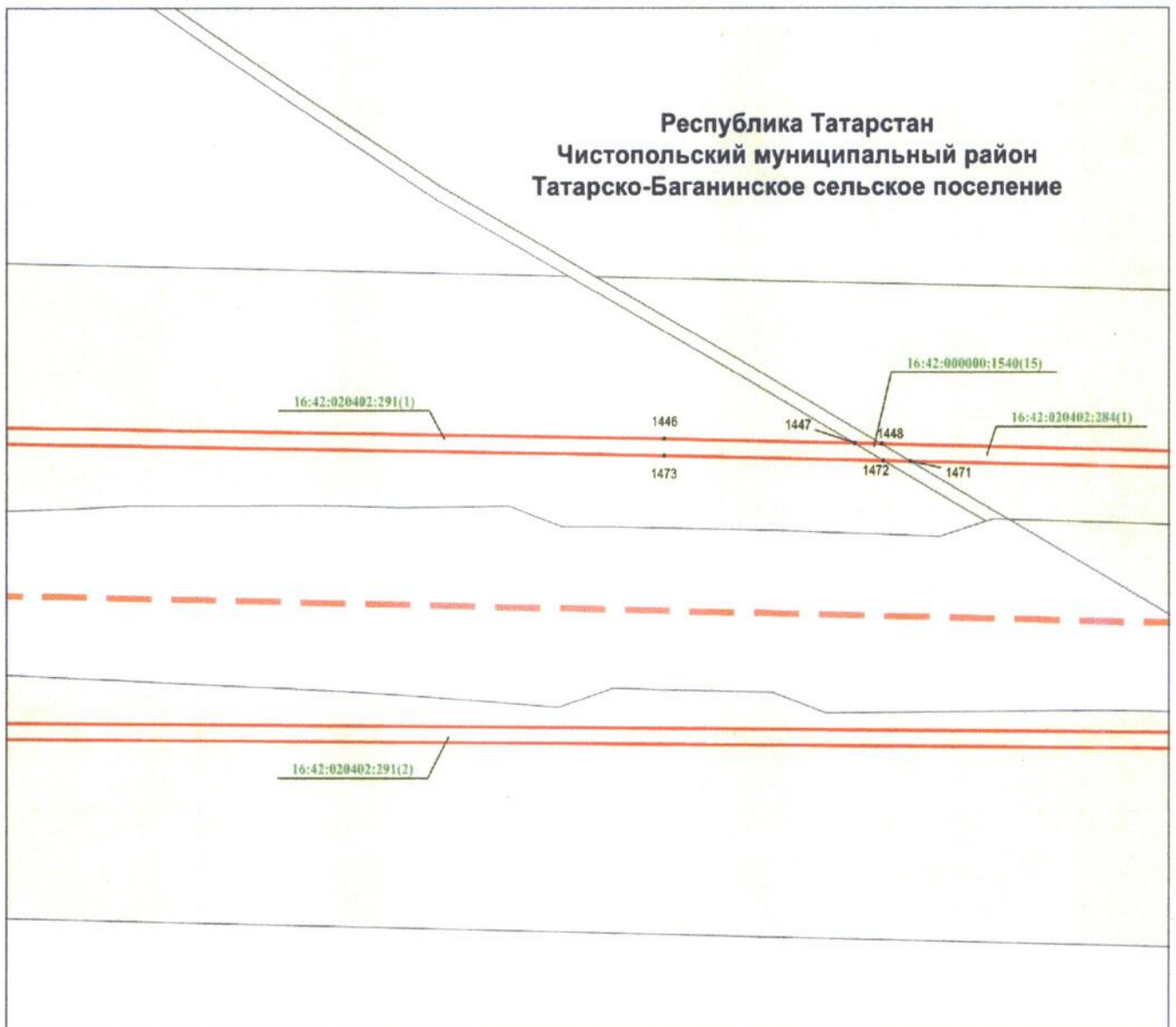
Используемые условные знаки и обозначения:

- 1513           – характерная точка границы
- – граница объекта
- - -           – ось инженерного сооружения
- – граница земельного участка
- 16:42:020402:291(1)   – кадастровый номер земельного участка.

## Раздел 4

Схема расположения границ публичного сервитута в целях складирования строительных и иных материалов, размещения временных или вспомогательных сооружений (включая ограждения, бытовки, навесы) и (или) строительной техники, которые необходимы для обеспечения строительства, реконструкции, ремонта объектов транспортной инфраструктуры федерального, регионального или местного значения, на срок указанных строительства, реконструкции, ремонта для обеспечения строительства объекта «Автомобильная дорога «Алексеевское – Альметьевск» в составе платной автомобильной дороги «Шали (М-7) – Бавлы (М-5)» в Республике Татарстан. 1-ый этап – км 0+00 – км 43+216»

Лист 5, выноска 2



Масштаб 1 : 2 000

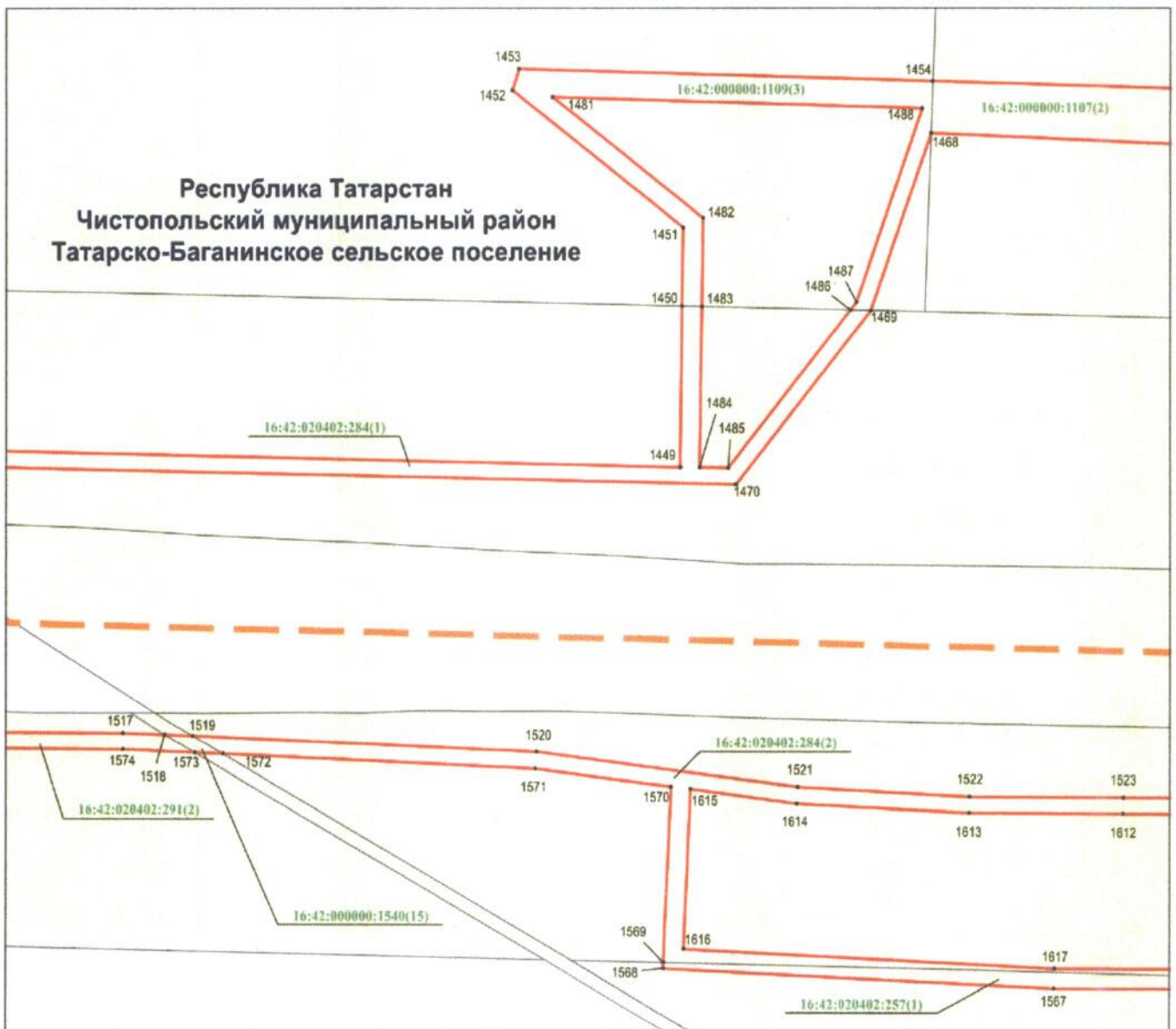
Используемые условные знаки и обозначения:

- 1446           – характеристическая точка границы
- – граница объекта
- - -           – ось инженерного сооружения
- – граница земельного участка
- 16:42:020402:284(1)   – кадастровый номер земельного участка.

## Раздел 4

Схема расположения границ публичного сервитута в целях складирования строительных и иных материалов, размещения временных или вспомогательных сооружений (включая ограждения, бытовки, навесы) и (или) строительной техники, которые необходимы для обеспечения строительства, реконструкции, ремонта объектов транспортной инфраструктуры федерального, регионального или местного значения, на срок указанных строительства, реконструкции, ремонта для обеспечения строительства объекта «Автомобильная дорога «Алексеевское – Альметьевск» в составе платной автомобильной дороги «Шали (М-7) – Бавлы (М-5)» в Республике Татарстан. 1-ый этап – км 0+00 – км 43+216»

Лист 5, выноска 3



Масштаб 1 : 2 000

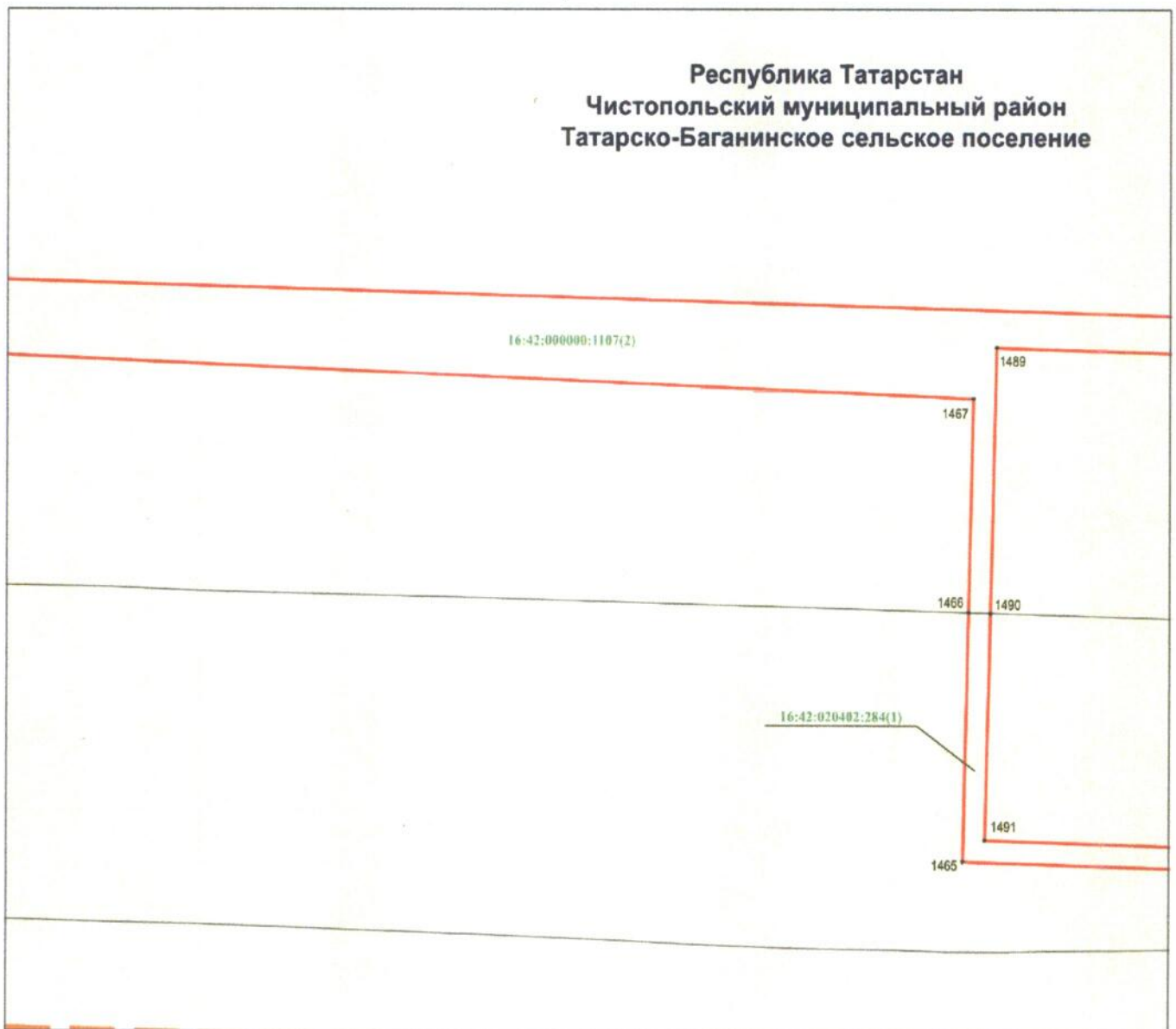
Используемые условные знаки и обозначения:

- 1451 — характерная точка границы
- — граница объекта
- — ось инженерного сооружения
- — граница земельного участка
- 16:42:020402:284(1) — кадастровый номер земельного участка.

## Раздел 4

Схема расположения границ публичного сервитута в целях складирования строительных и иных материалов, размещения временных или вспомогательных сооружений (включая ограждения, бытовки, навесы) и (или) строительной техники, которые необходимы для обеспечения строительства, реконструкции, ремонта объектов транспортной инфраструктуры федерального, регионального или местного значения, на срок указанных строительства, реконструкции, ремонта для обеспечения строительства объекта «Автомобильная дорога «Алексеевское – Альметьевск» в составе платной автомобильной дороги «Шали (М-7) – Бавлы (М-5)» в Республике Татарстан. 1-ый этап – км 0+00 – км 43+216»

Лист 5, выноска 4



Масштаб 1 : 1 500

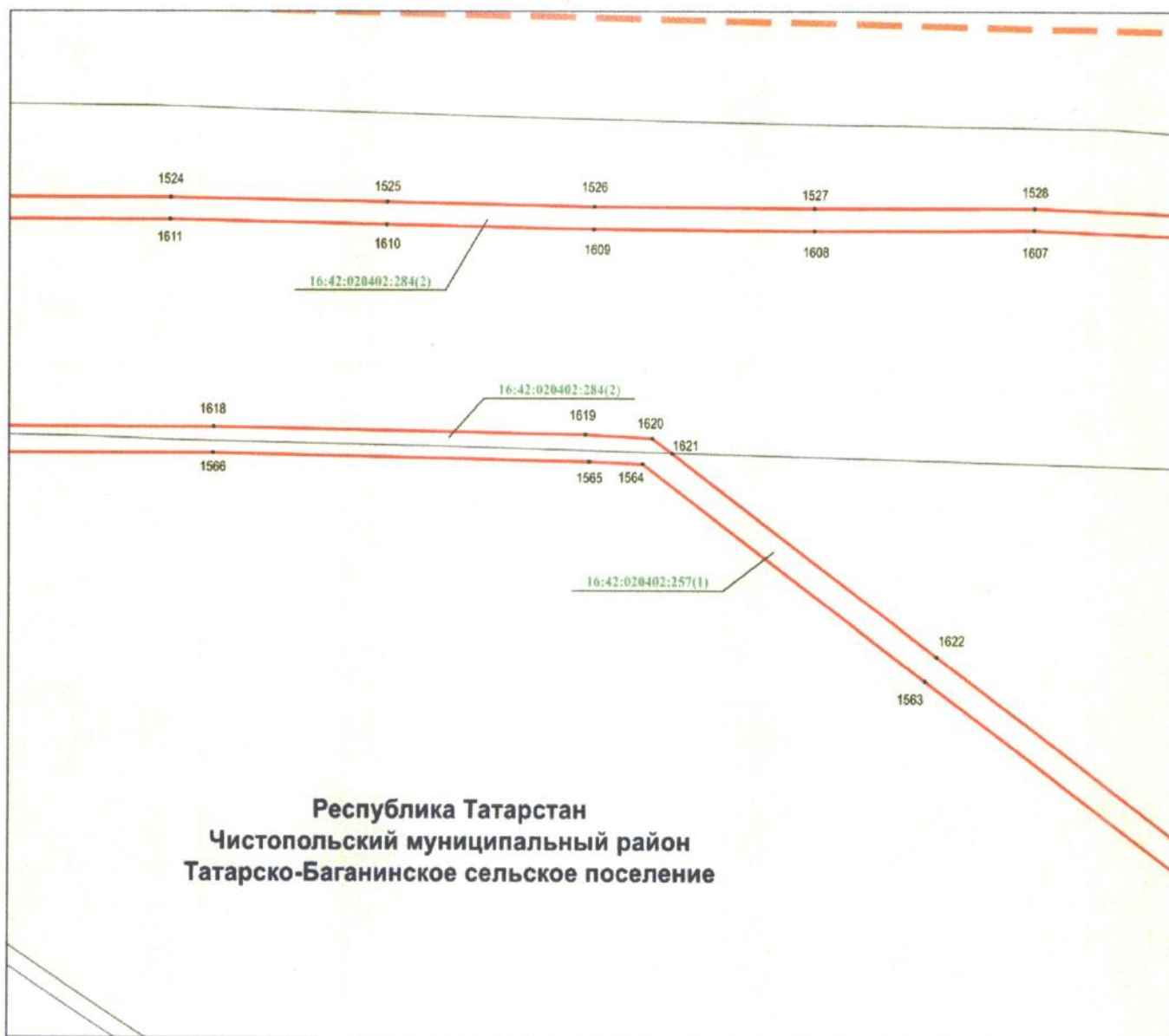
Используемые условные знаки и обозначения:

- 1487           – характерная точка границы
- – граница объекта
- - -           – ось инженерного сооружения
- – граница земельного участка
- 16:42:020402:284(1)   – кадастровый номер земельного участка.

## Раздел 4

Схема расположения границ публичного сервитута в целях складирования строительных и иных материалов, размещения временных или вспомогательных сооружений (включая ограждения, бытовки, навесы) и (или) строительной техники, которые необходимы для обеспечения строительства, реконструкции, ремонта объектов транспортной инфраструктуры федерального, регионального или местного значения, на срок указанных строительства, реконструкции, ремонта для обеспечения строительства объекта «Автомобильная дорога «Алексеевское – Альметьевск» в составе платной автомобильной дороги «Шали (М-7) – Бавлы (М-5)» в Республике Татарстан. 1-ый этап – км 0+00 – км 43+216»

Лист 5, выноска 5



Масштаб 1 : 1 500

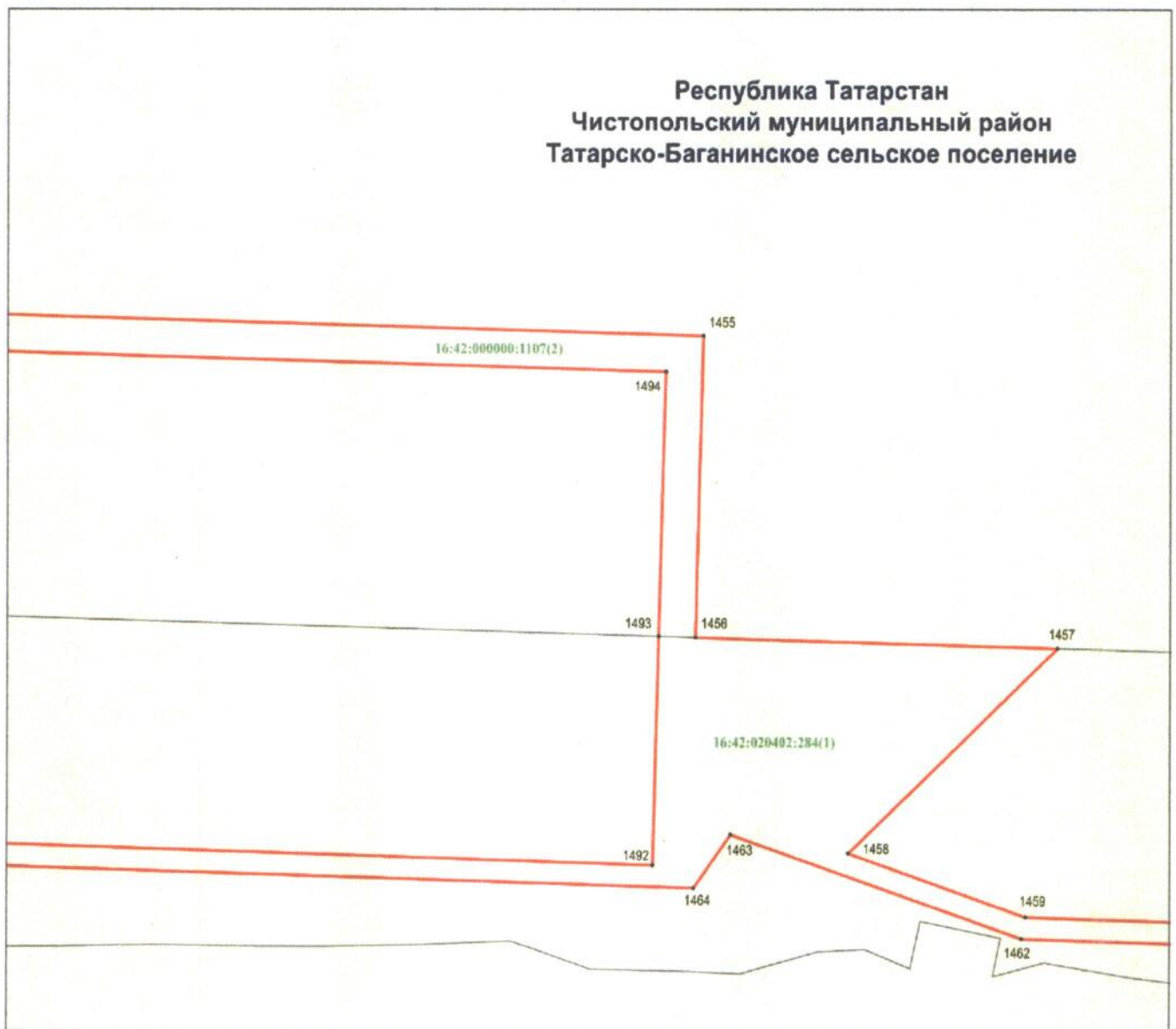
Используемые условные знаки и обозначения:

- 1524 — характерная точка границы
- — граница объекта
- — ось инженерного сооружения
- — граница земельного участка
- 16:42:020402:284(2) — кадастровый номер земельного участка.

## Раздел 4

Схема расположения границ публичного сервитута в целях складирования строительных и иных материалов, размещения временных или вспомогательных сооружений (включая ограждения, бытовки, навесы) и (или) строительной техники, которые необходимы для обеспечения строительства, реконструкции, ремонта объектов транспортной инфраструктуры федерального, регионального или местного значения, на срок указанных строительства, реконструкции, ремонта для обеспечения строительства объекта «Автомобильная дорога «Алексеевское – Альметьевск» в составе платной автомобильной дороги «Шали (М-7) – Бавлы (М-5)» в Республике Татарстан. 1-ый этап – км 0+00 – км 43+216»

Лист 5, выноска 6



Масштаб 1 : 1 500

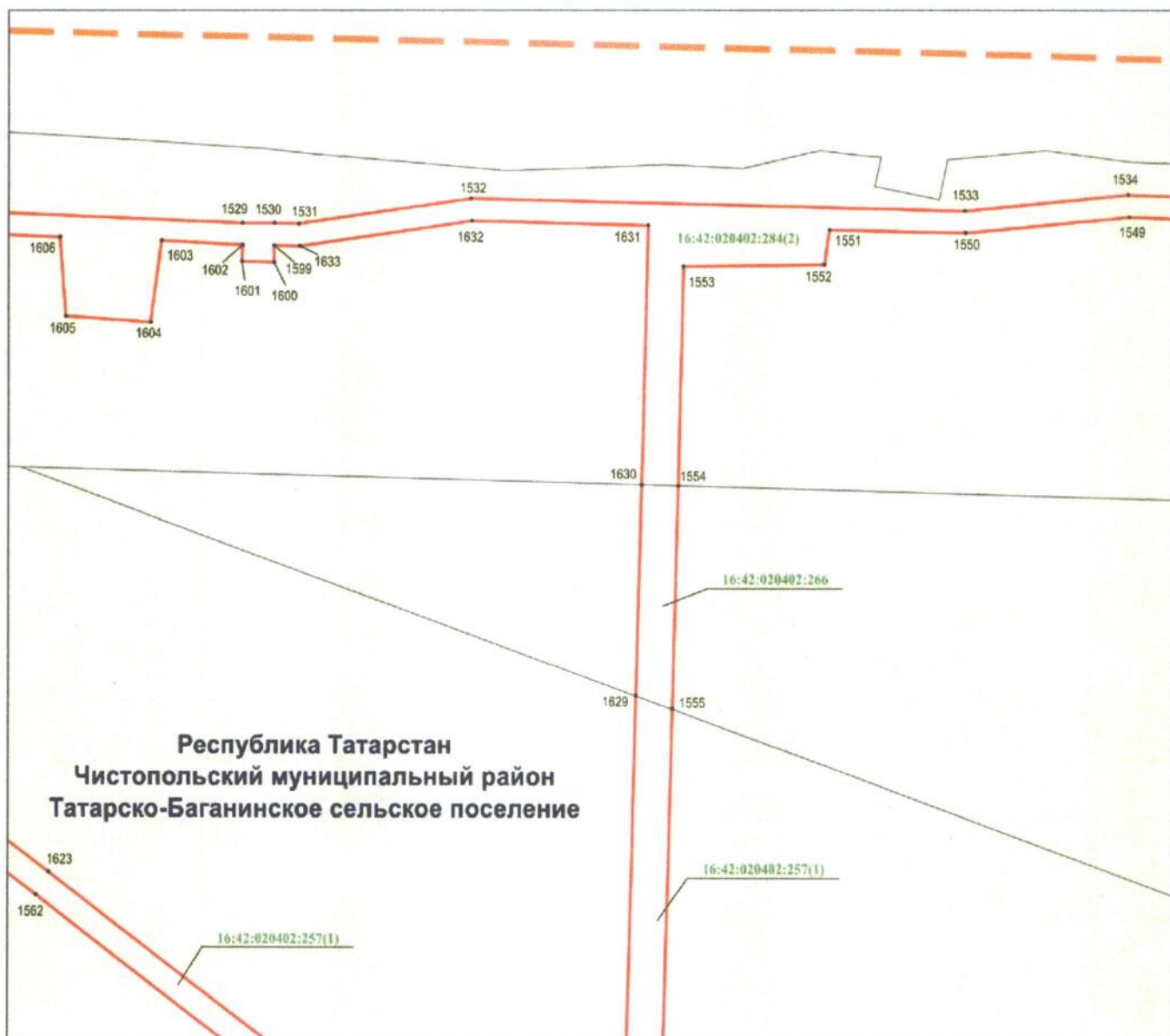
Используемые условные знаки и обозначения:

- 1455           – характеристическая точка границы
- – граница объекта
- – граница земельного участка
- 16:42:020402:284(1)   – кадастровый номер земельного участка.

## Раздел 4

Схема расположения границ публичного сервитута в целях складирования строительных и иных материалов, размещения временных или вспомогательных сооружений (включая ограждения, бытовки, навесы) и (или) строительной техники, которые необходимы для обеспечения строительства, реконструкции, ремонта объектов транспортной инфраструктуры федерального, регионального или местного значения, на срок указанных строительства, реконструкции, ремонта для обеспечения строительства объекта «Автомобильная дорога «Алексеевское – Альметьевск» в составе платной автомобильной дороги «Шали (М-7) – Бавлы (М-5)» в Республике Татарстан. 1-ый этап – км 0+00 – км 43+216»

Лист 5, выноска 7



Масштаб 1 : 1 500

Используемые условные знаки и обозначения:

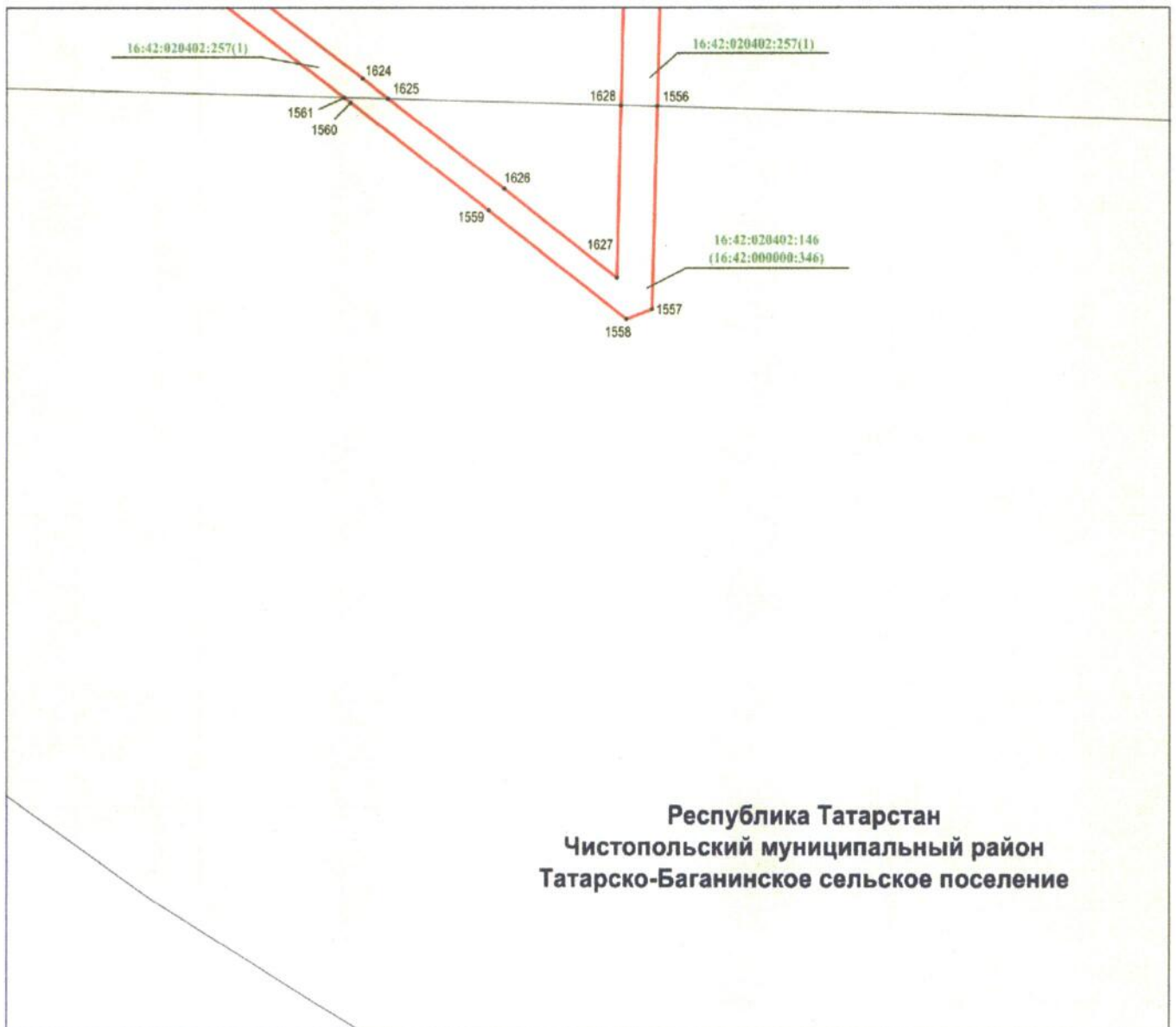
- 1532 — характерная точка границы
- — граница объекта
- — ось инженерного сооружения
- — граница земельного участка
- 16:42:020402:284(2) — кадастровый номер земельного участка.



## Раздел 4

Схема расположения границ публичного сервитута в целях складирования строительных и иных материалов, размещения временных или вспомогательных сооружений (включая ограждения, бытовки, навесы) и (или) строительной техники, которые необходимы для обеспечения строительства, реконструкции, ремонта объектов транспортной инфраструктуры федерального, регионального или местного значения, на срок указанных строительства, реконструкции, ремонта для обеспечения строительства объекта «Автомобильная дорога «Алексеевское – Альметьевск» в составе платной автомобильной дороги «Шали (М-7) – Бавлы (М-5)» в Республике Татарстан. 1-ый этап – км 0+00 – км 43+216»

Лист 5, выноска 8



Масштаб 1 : 1 500

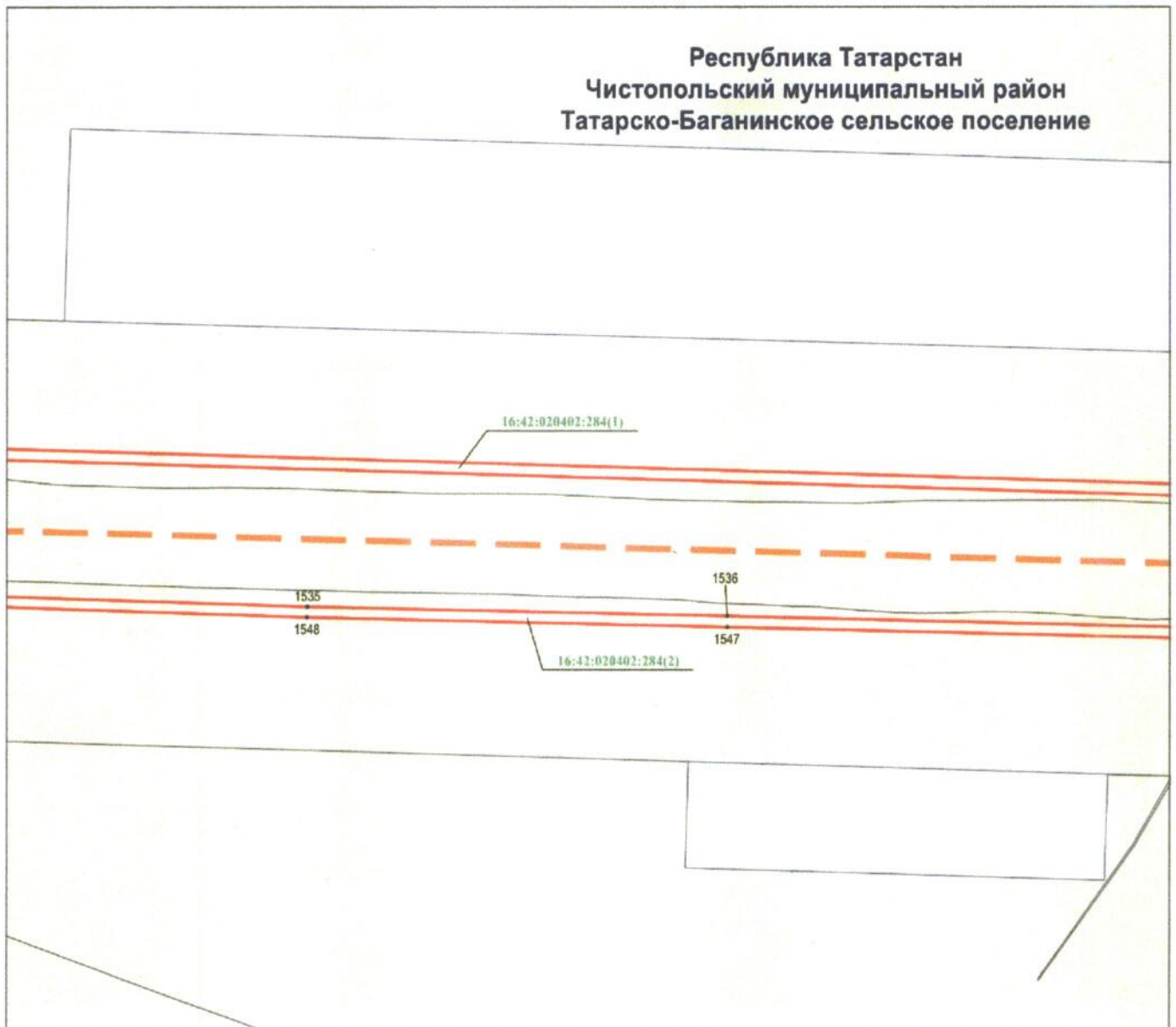
Используемые условные знаки и обозначения:

- 1624 – характерная точка границы
- граница объекта
- граница земельного участка
- 16:42:020402:257(1) – кадастровый номер земельного участка.

## Раздел 4

Схема расположения границ публичного сервитута в целях складирования строительных и иных материалов, размещения временных или вспомогательных сооружений (включая ограждения, бытовки, навесы) и (или) строительной техники, которые необходимы для обеспечения строительства, реконструкции, ремонта объектов транспортной инфраструктуры федерального, регионального или местного значения, на срок указанных строительства, реконструкции, ремонта для обеспечения строительства объекта «Автомобильная дорога «Алексеевское – Альметьевск» в составе платной автомобильной дороги «Шали (М-7) – Бавлы (М-5)» в Республике Татарстан. 1-ый этап – км 0+00 – км 43+216»

Лист 5, выноска 9



Масштаб 1 : 3 100

Используемые условные знаки и обозначения:

- 1548 — характерная точка границы
- — граница объекта
- — ось инженерного сооружения
- — граница земельного участка
- 16:42:020402:284(1) — кадастровый номер земельного участка.

## Раздел 4

Схема расположения границ публичного сервитута в целях складирования строительных и иных материалов, размещения временных или вспомогательных сооружений (включая ограждения, бытовки, навесы) и (или) строительной техники, которые необходимы для обеспечения строительства, реконструкции, ремонта объектов транспортной инфраструктуры федерального, регионального или местного значения, на срок указанных строительства, реконструкции, ремонта для обеспечения строительства объекта «Автомобильная дорога «Алексеевское – Альметьевск» в составе платной автомобильной дороги «Шали (М-7) – Бавлы (М-5)» в Республике Татарстан. 1-ый этап – км 0+00 – км 43+216»

Лист 5, выноска 10



Масштаб 1 : 1 000

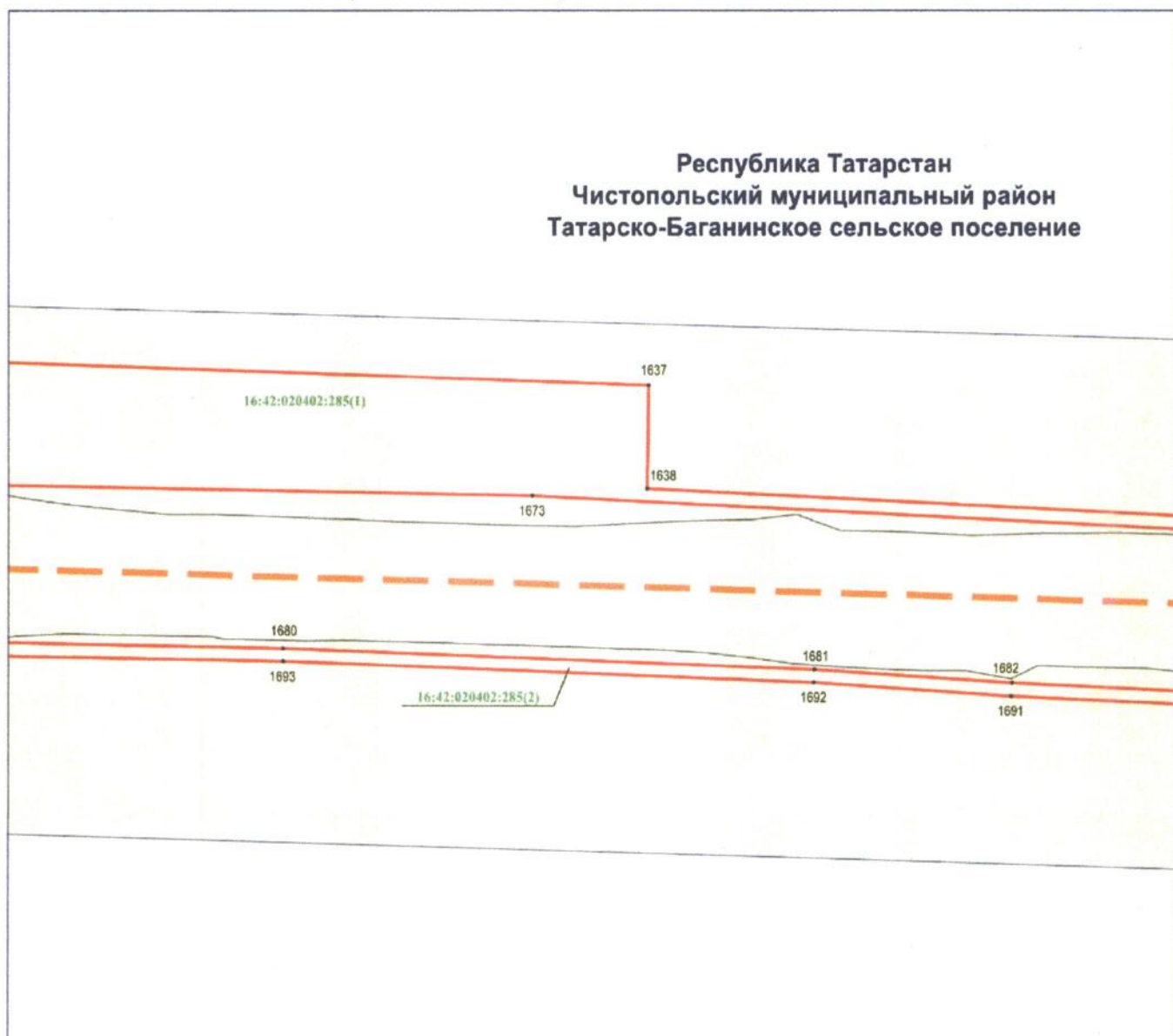
Используемые условные знаки и обозначения:

- 1537 — характерная точка границы
- — граница объекта
- — ось инженерного сооружения
- — граница земельного участка
- 16:42:020402:284(1) — кадастровый номер земельного участка.

## Раздел 4

Схема расположения границ публичного сервитута в целях складирования строительных и иных материалов, размещения временных или вспомогательных сооружений (включая ограждения, бытовки, навесы) и (или) строительной техники, которые необходимы для обеспечения строительства, реконструкции, ремонта объектов транспортной инфраструктуры федерального, регионального или местного значения, на срок указанных строительства, реконструкции, ремонта для обеспечения строительства объекта «Автомобильная дорога «Алексеевское – Альметьевск» в составе платной автомобильной дороги «Шали (М-7) – Бавлы (М-5)» в Республике Татарстан. 1-ый этап – км 0+00 – км 43+216»

Лист 5, выноска 11



Масштаб 1 : 2 500

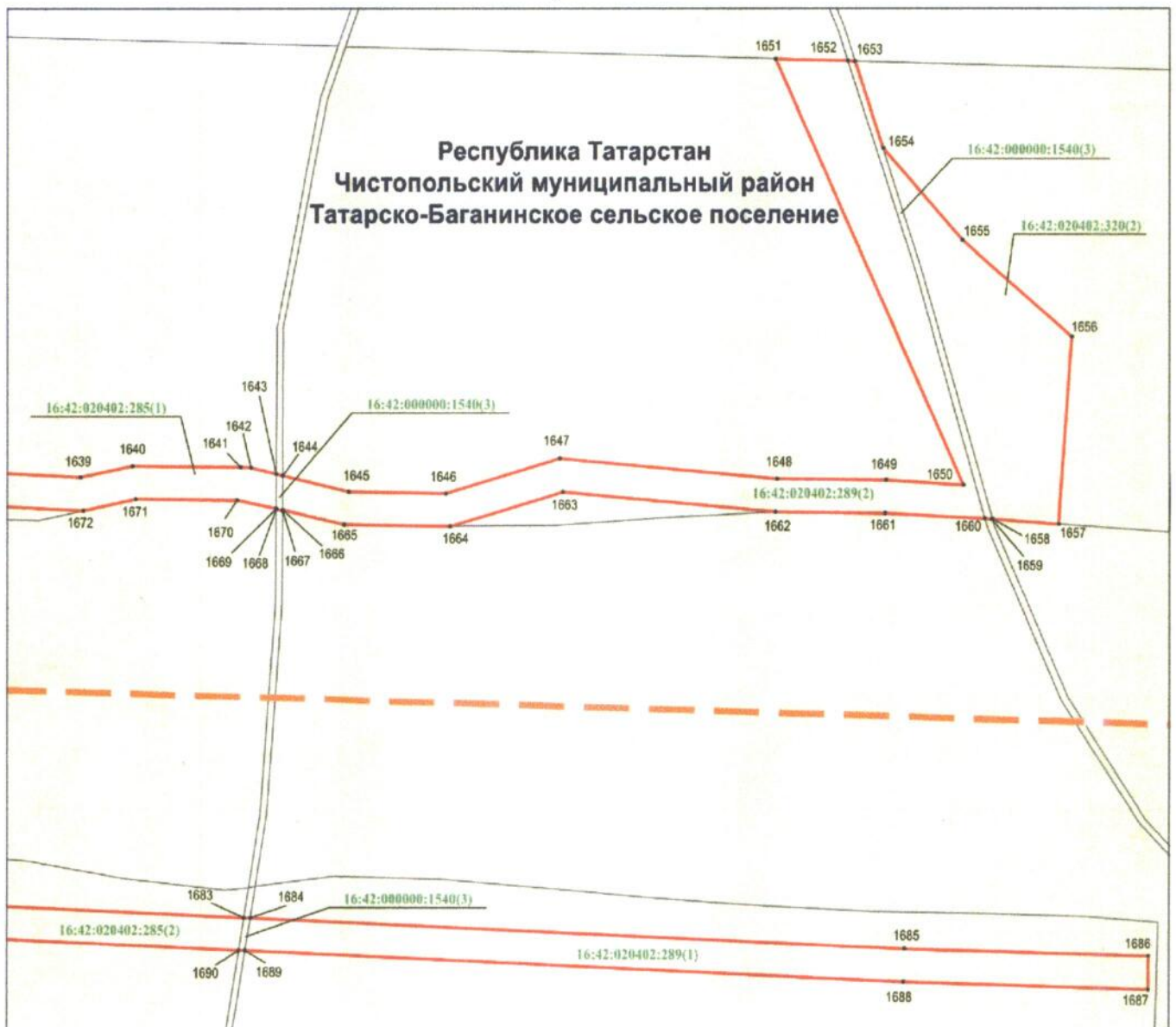
Используемые условные знаки и обозначения:

- 1637 — характерная точка границы
- (red line) — граница объекта
- (dashed orange line) — ось инженерного сооружения
- (yellow box) — граница земельного участка
- 16:42:020402:285(1) — кадастровый номер земельного участка.

## Раздел 4

Схема расположения границ публичного сервитута в целях складирования строительных и иных материалов, размещения временных или вспомогательных сооружений (включая ограждения, бытовки, навесы) и (или) строительной техники, которые необходимы для обеспечения строительства, реконструкции, ремонта объектов транспортной инфраструктуры федерального, регионального или местного значения, на срок указанных строительства, реконструкции, ремонта для обеспечения строительства объекта «Автомобильная дорога «Алексеевское – Альметьевск» в составе платной автомобильной дороги «Шали (М-7) – Бавлы (М-5)» в Республике Татарстан. 1-ый этап – км 0+00 – км 43+216»

Лист 5, выноска 12



Масштаб 1 : 1 000

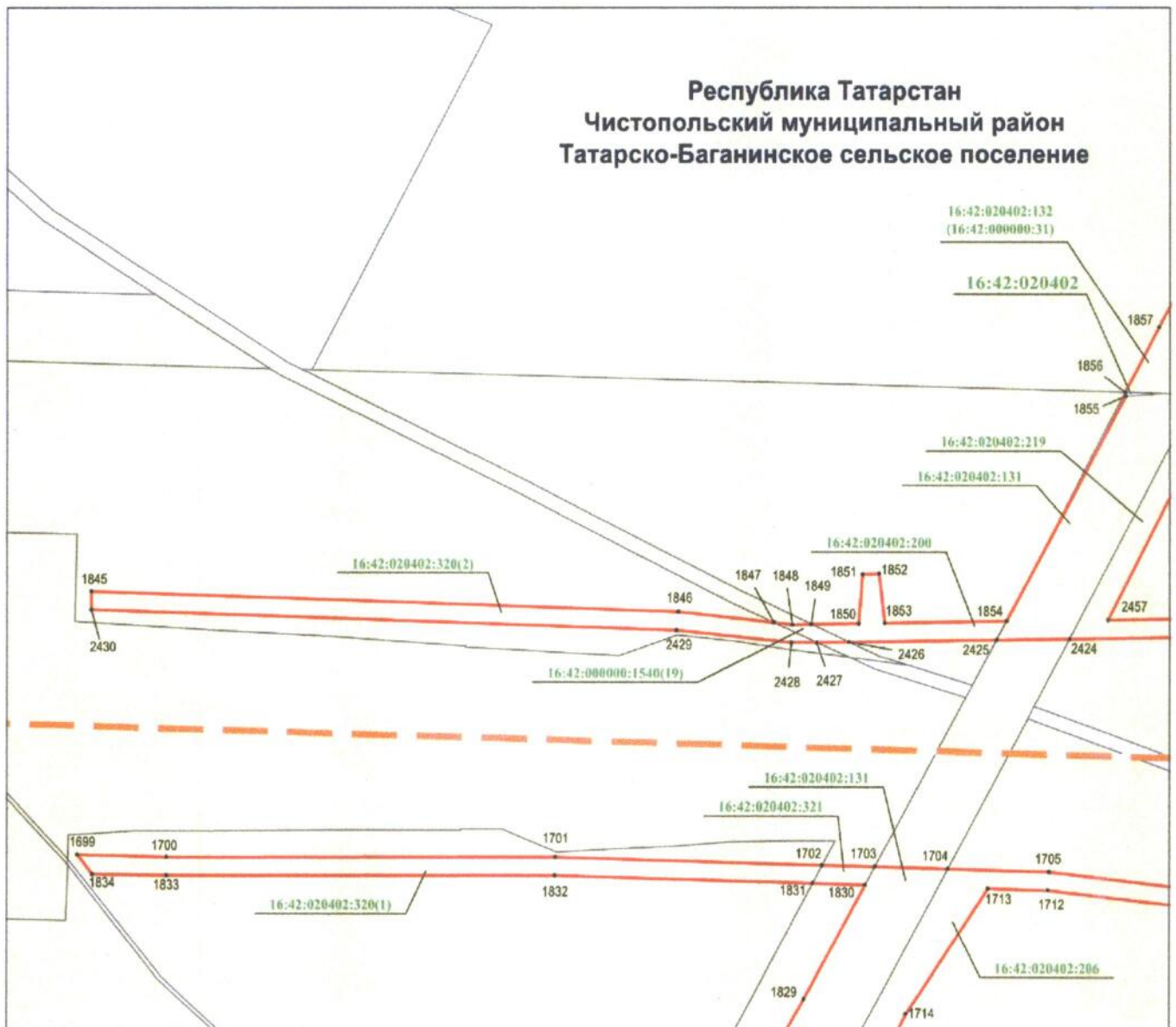
Используемые условные знаки и обозначения:

- 1640 — характерная точка границы
- — граница объекта
- - - - ось инженерного сооружения
- — граница земельного участка
- 16:42:020402:285(1) — кадастровый номер земельного участка.

## Раздел 4

Схема расположения границ публичного сервитута в целях складирования строительных и иных материалов, размещения временных или вспомогательных сооружений (включая ограждения, бытовки, навесы) и (или) строительной техники, которые необходимы для обеспечения строительства, реконструкции, ремонта объектов транспортной инфраструктуры федерального, регионального или местного значения, на срок указанных строительства, реконструкции, ремонта для обеспечения строительства объекта «Автомобильная дорога «Алексеевское – Альметьевск» в составе платной автомобильной дороги «Шали (М-7) – Бавлы (М-5)» в Республике Татарстан. 1-ый этап – км 0+00 – км 43+216»

Лист 5, выноска 13



Масштаб 1 : 1 800

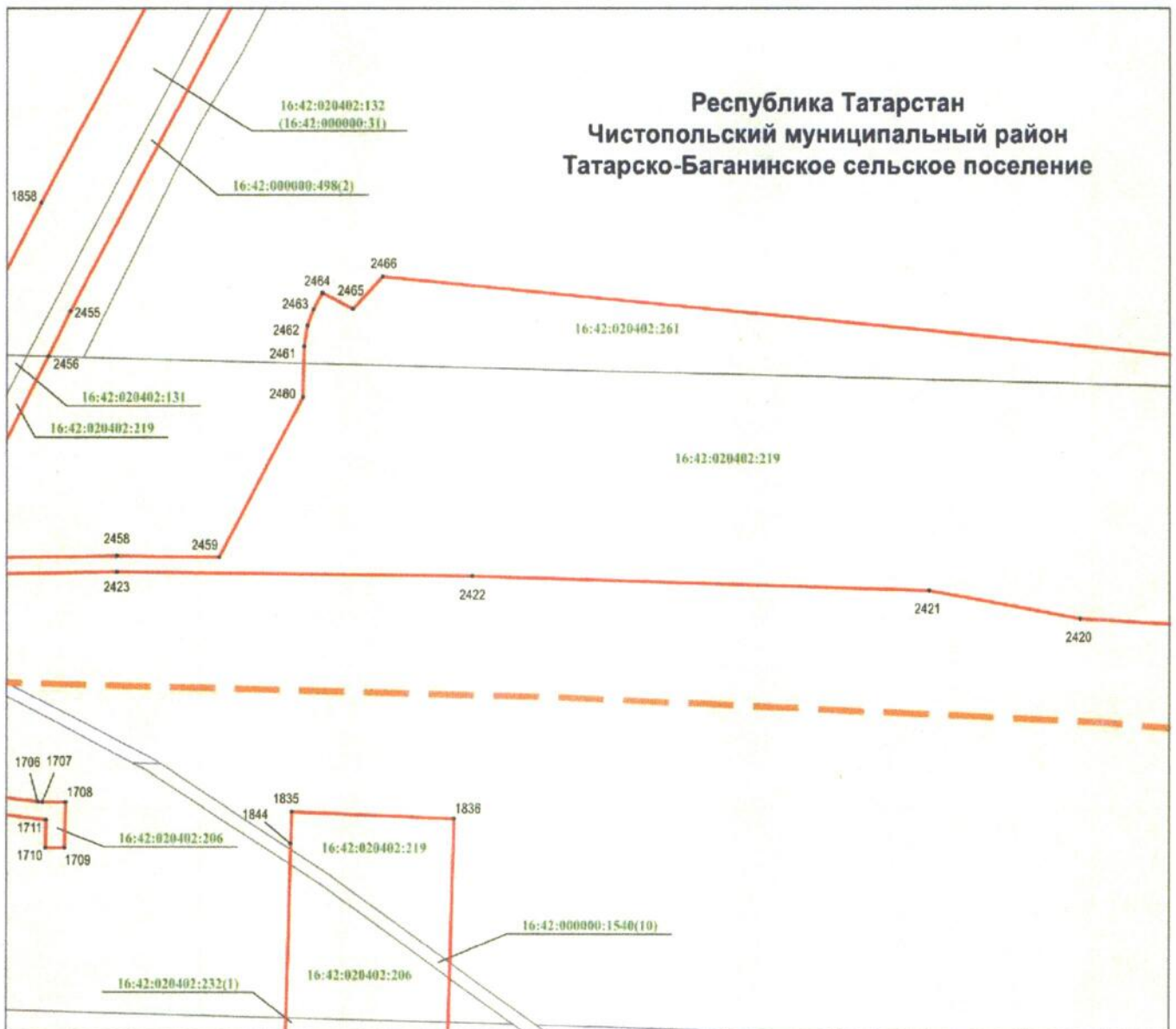
Используемые условные знаки и обозначения:

- 1451 — характерная точка границы
- — граница объекта
- — ось инженерного сооружения
- — граница земельного участка
- 16:42:020402:320(2) — кадастровый номер земельного участка
- 16:42:020402 — номер кадастрового квартала.

## Раздел 4

Схема расположения границ публичного сервитута в целях складирования строительных и иных материалов, размещения временных или вспомогательных сооружений (включая ограждения, бытовки, навесы) и (или) строительной техники, которые необходимы для обеспечения строительства, реконструкции, ремонта объектов транспортной инфраструктуры федерального, регионального или местного значения, на срок указанных строительства, реконструкции, ремонта для обеспечения строительства объекта «Автомобильная дорога «Алексеевское – Альметьевск» в составе платной автомобильной дороги «Шали (М-7) – Бавлы (М-5)» в Республике Татарстан. 1-ый этап – км 0+00 – км 43+216»

Лист 5, выноска 14



Масштаб 1 : 2 000

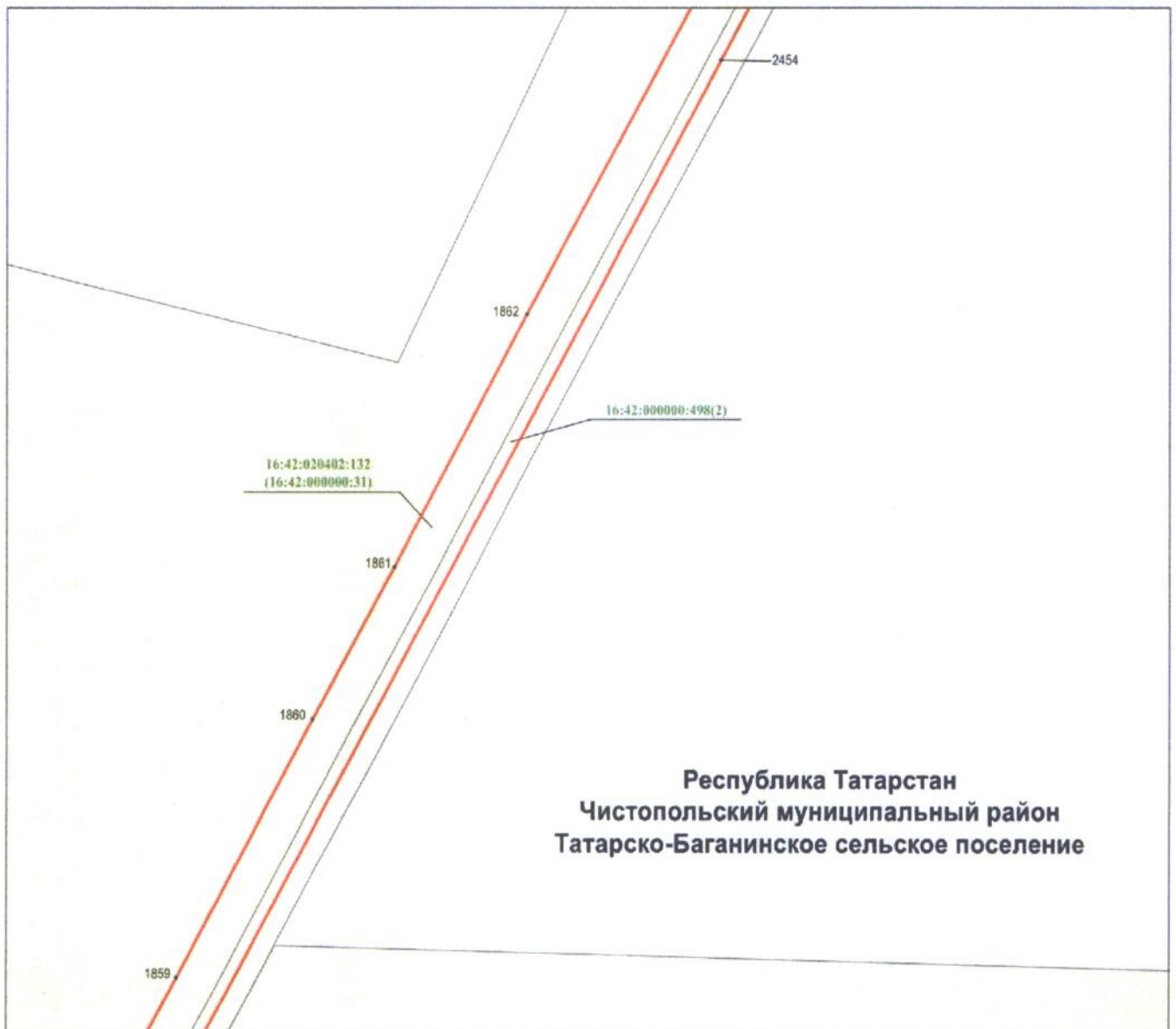
Используемые условные знаки и обозначения:

- 1858 – характерная точка границы
- — граница объекта
- — ось инженерного сооружения
- — граница земельного участка
- 16:42:020402:206 – кадастровый номер земельного участка.

## Раздел 4

Схема расположения границ публичного сервитута в целях складирования строительных и иных материалов, размещения временных или вспомогательных сооружений (включая ограждения, бытовки, навесы) и (или) строительной техники, которые необходимы для обеспечения строительства, реконструкции, ремонта объектов транспортной инфраструктуры федерального, регионального или местного значения, на срок указанных строительства, реконструкции, ремонта для обеспечения строительства объекта «Автомобильная дорога «Алексеевское – Альметьевск» в составе платной автомобильной дороги «Шали (М-7) – Бавлы (М-5)» в Республике Татарстан. 1-ый этап – км 0+00 – км 43+216»

Лист 5, выноска 15



Масштаб 1 : 3 000

Используемые условные знаки и обозначения:

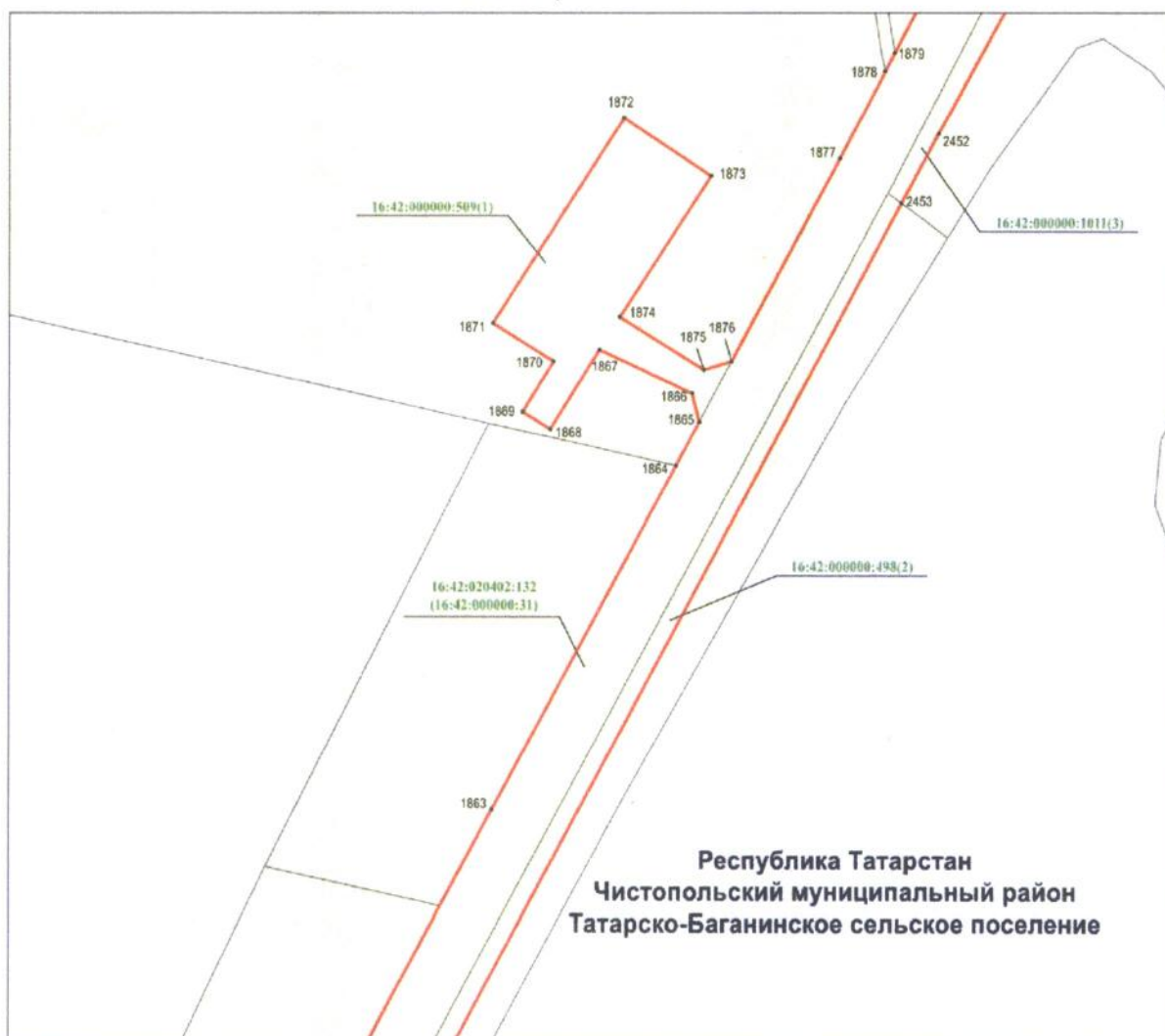
- 2454 – характерная точка границы
- граница объекта
- граница земельного участка
- 16:42:000000:498(2) – кадастровый номер земельного участка.



## Раздел 4

Схема расположения границ публичного сервитута в целях складирования строительных и иных материалов, размещения временных или вспомогательных сооружений (включая ограждения, бытовки, навесы) и (или) строительной техники, которые необходимы для обеспечения строительства, реконструкции, ремонта объектов транспортной инфраструктуры федерального, регионального или местного значения, на срок указанных строительства, реконструкции, ремонта для обеспечения строительства объекта «Автомобильная дорога «Алексеевское – Альметьевск» в составе платной автомобильной дороги «Шали (М-7) – Бавлы (М-5)» в Республике Татарстан. 1-ый этап – км 0+00 – км 43+216»

Лист 5, выноска 16



Масштаб 1 : 2 000

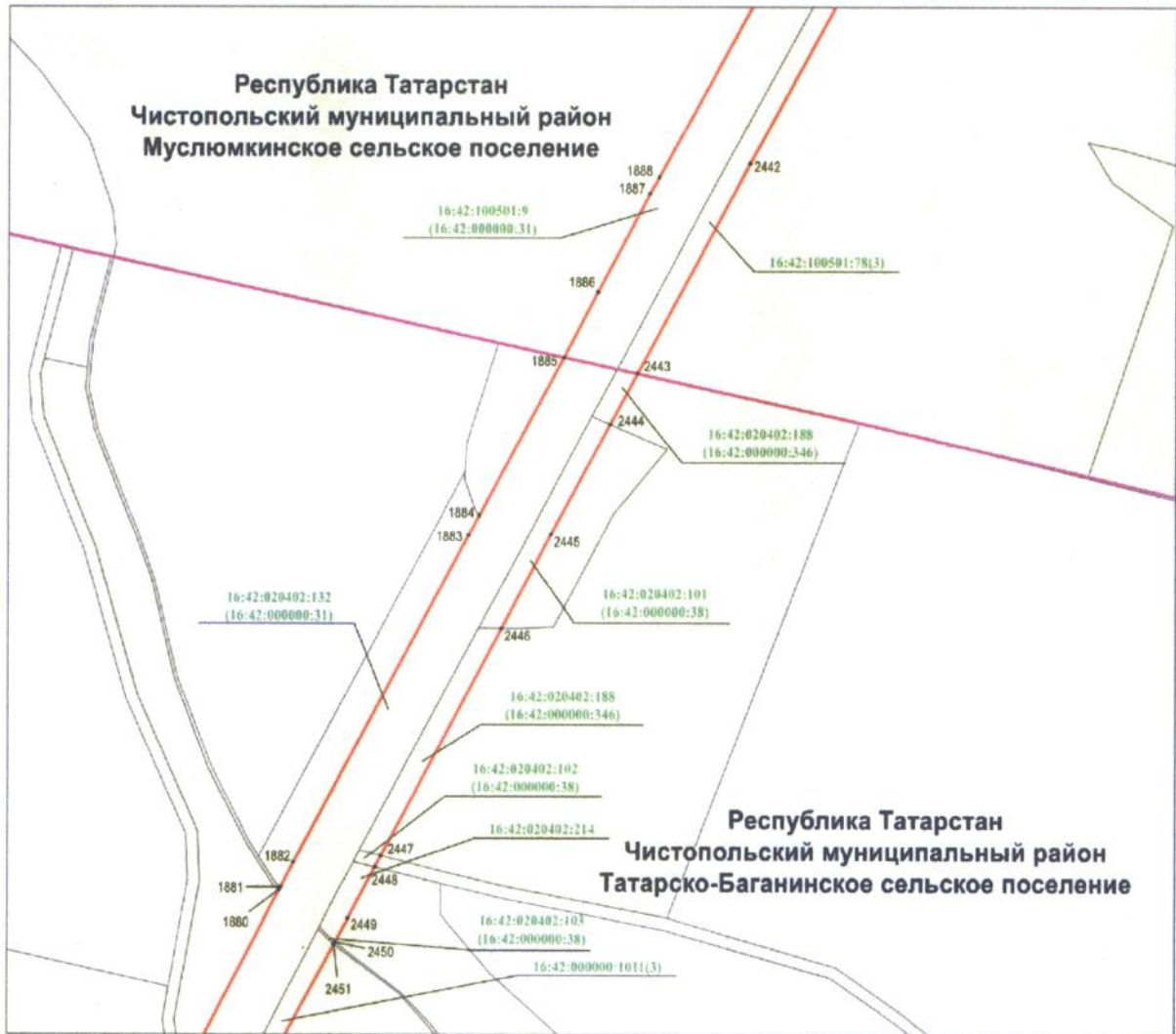
Используемые условные знаки и обозначения:

- 1877 — характерная точка границы
- граница объекта
- граница земельного участка
- 16:42:000000:498(2) — кадастровый номер земельного участка.

## Раздел 4

Схема расположения границ публичного сервитута в целях складирования строительных и иных материалов, размещения временных или вспомогательных сооружений (включая ограждения, бытовки, навесы) и (или) строительной техники, которые необходимы для обеспечения строительства, реконструкции, ремонта объектов транспортной инфраструктуры федерального, регионального или местного значения, на срок указанных строительства, реконструкции, ремонта для обеспечения строительства объекта «Автомобильная дорога «Алексеевское – Альметьевск» в составе платной автомобильной дороги «Шали (М-7) – Бавлы (М-5)» в Республике Татарстан. 1-ый этап – км 0+00 – км 43+216»

Лист 5, выноска 17



Масштаб 1 : 2 200

Используемые условные знаки и обозначения:

- 2443 – характерная точка границы
- (red line) – граница объекта
- (purple line) – граница сельского поселения
- (yellow box) – граница земельного участка
- 16:42:020402:214 – кадастровый номер земельного участка.

## Раздел 4

Схема расположения границ публичного сервитута в целях складирования строительных и иных материалов, размещения временных или вспомогательных сооружений (включая ограждения, бытовки, навесы) и (или) строительной техники, которые необходимы для обеспечения строительства, реконструкции, ремонта объектов транспортной инфраструктуры федерального, регионального или местного значения, на срок указанных строительства, реконструкции, ремонта для обеспечения строительства объекта «Автомобильная дорога «Алексеевское – Альметьевск» в составе платной автомобильной дороги «Шали (М-7) – Бавлы (М-5)» в Республике Татарстан. 1-ый этап – км 0+00 – км 43+216»

Лист 5, выноска 18



Масштаб 1 : 1 500

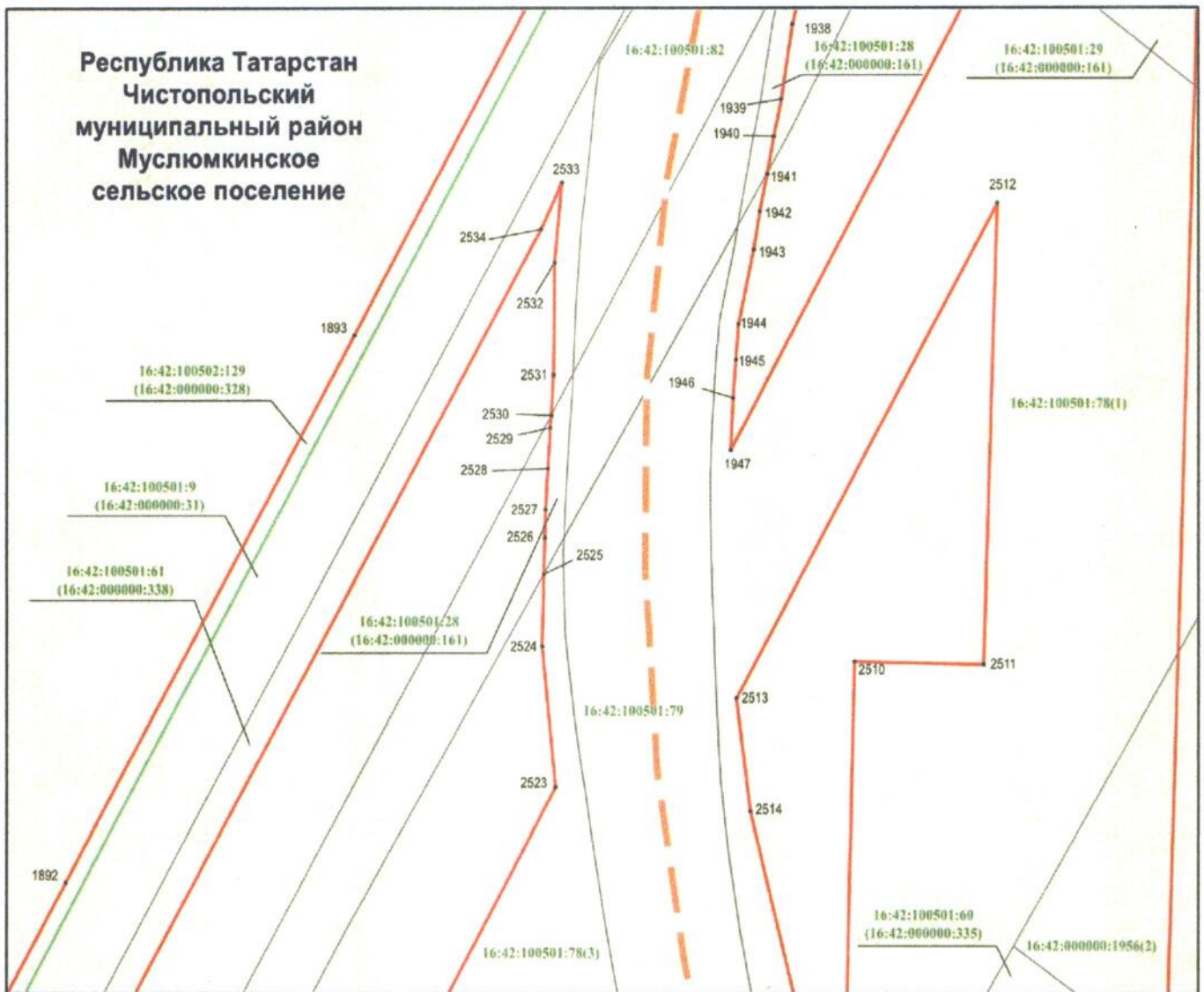
Используемые условные знаки и обозначения:

- 1890 – характерная точка границы
- граница объекта
- граница земельного участка
- 16:42:100501:78(3) – кадастровый номер земельного участка.

## Раздел 4

Схема расположения границ публичного сервитута в целях складирования строительных и иных материалов, размещения временных или вспомогательных сооружений (включая ограждения, бытовки, навесы) и (или) строительной техники, которые необходимы для обеспечения строительства, реконструкции, ремонта объектов транспортной инфраструктуры федерального, регионального или местного значения, на срок указанных строительства, реконструкции, ремонта для обеспечения строительства объекта «Автомобильная дорога «Алексеевское – Альметьевск» в составе платной автомобильной дороги «Шали (М-7) – Бавлы (М-5)» в Республике Татарстан. 1-ый этап – км 0+00 – км 43+216»

Лист 5, выноска 19



Масштаб 1 : 1 700

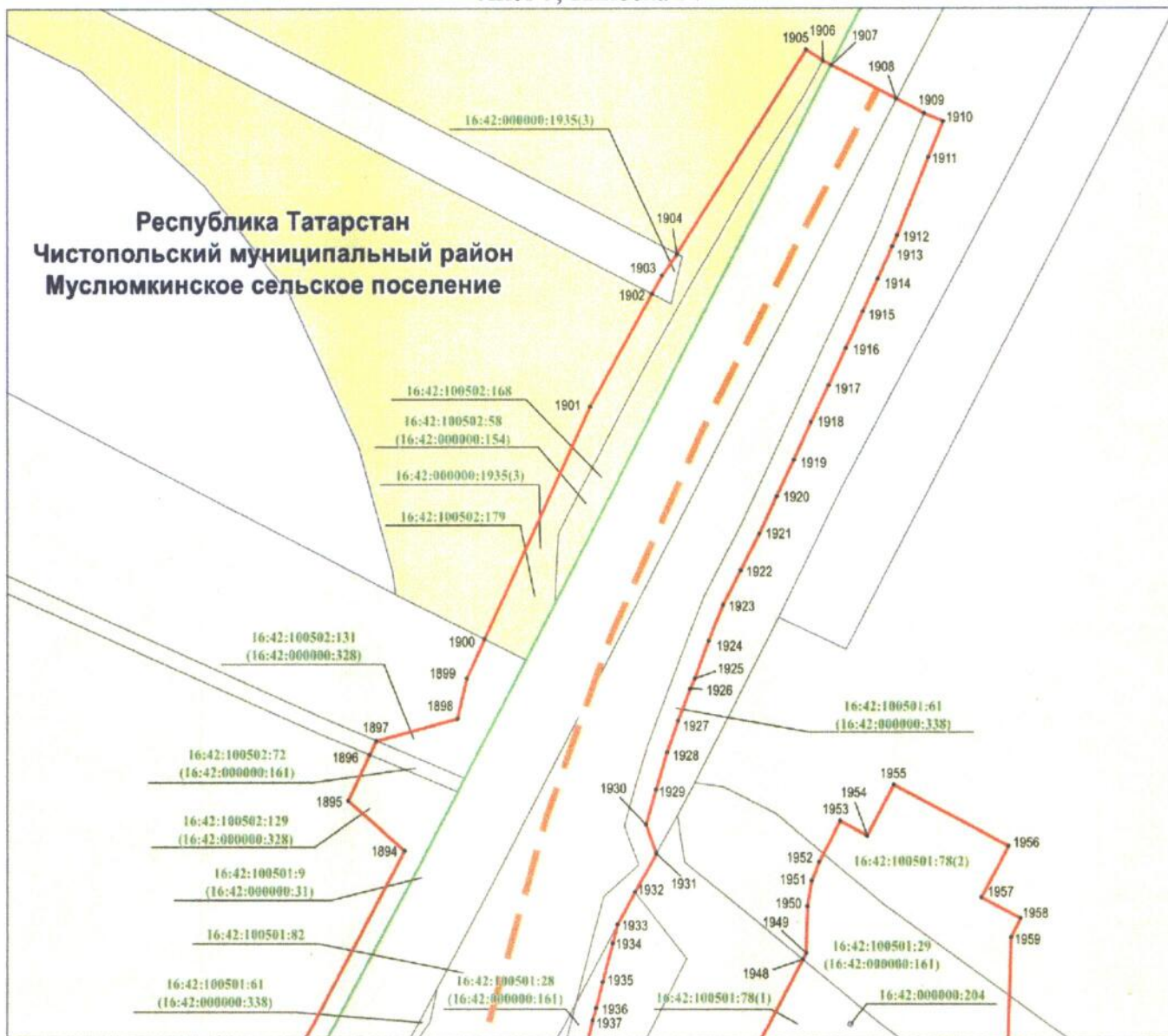
Используемые условные знаки и обозначения:

- 1892 – характерная точка границы
- (red line) – граница объекта
- (dashed orange line) – ось инженерного сооружения
- (green line) – граница кадастрового квартала
- (yellow) – граница земельного участка
- 16:42:100501:78(3) – кадастровый номер земельного участка.

## Раздел 4

Схема расположения границ публичного сервитута в целях складирования строительных и иных материалов, размещения временных или вспомогательных сооружений (включая ограждения, бытовки, навесы) и (или) строительной техники, которые необходимы для обеспечения строительства, реконструкции, ремонта объектов транспортной инфраструктуры федерального, регионального или местного значения, на срок указанных строительства, реконструкции, ремонта для обеспечения строительства объекта «Автомобильная дорога «Алексеевское – Альметьевск» в составе платной автомобильной дороги «Шали (М-7) – Бавлы (М-5)» в Республике Татарстан. 1-ый этап – км 0+00 – км 43+216»

Лист 5, выноска 20



Масштаб 1 : 1 600

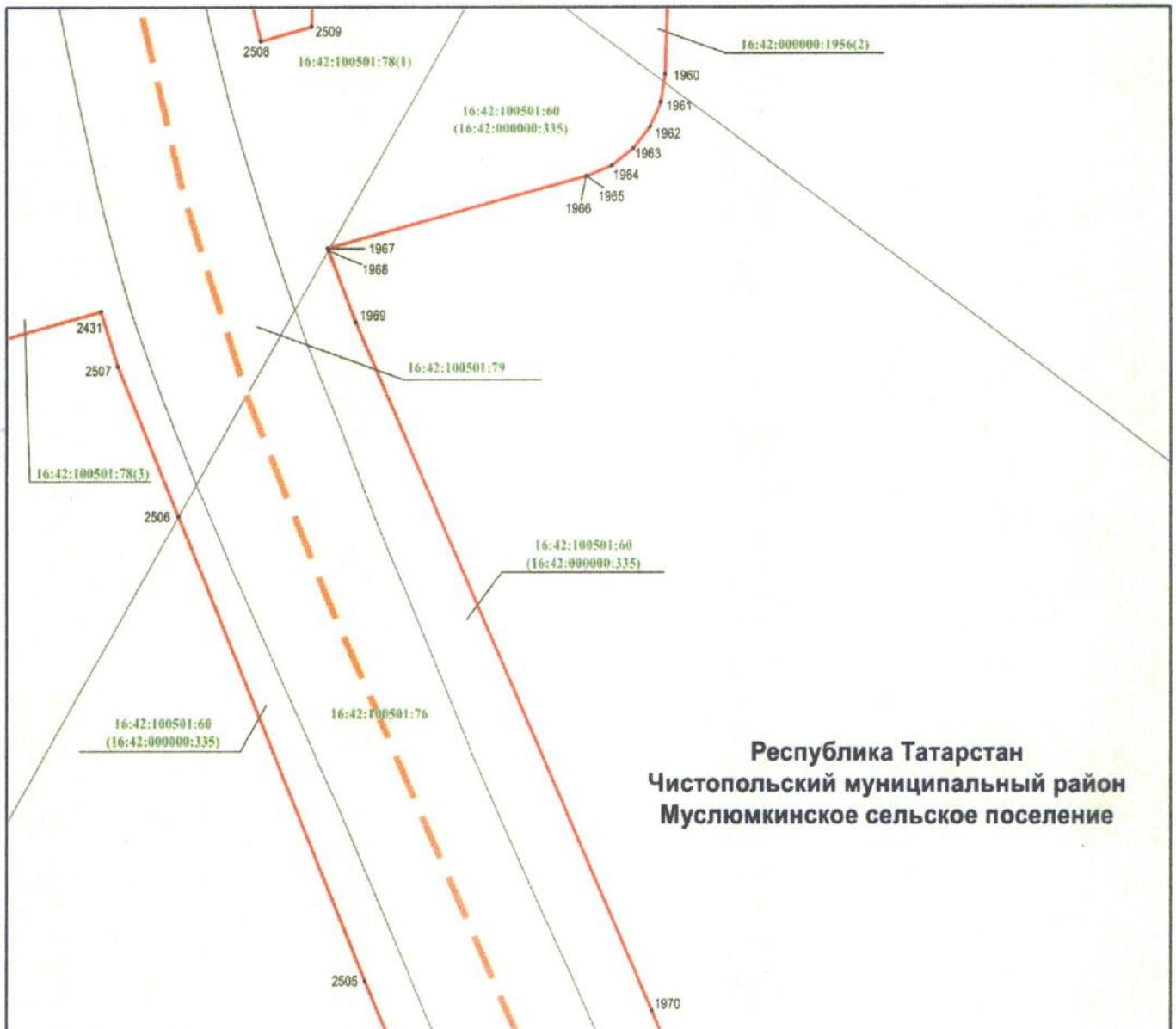
Используемые условные знаки и обозначения:

- 1 900 — характерная точка границы
- — граница объекта
- — ось инженерного сооружения
- — граница земельного участка
- 16:42:100501:78(2) — кадастровый номер земельного участка.

## Раздел 4

Схема расположения границ публичного сервитута в целях складирования строительных и иных материалов, размещения временных или вспомогательных сооружений (включая ограждения, бытовки, навесы) и (или) строительной техники, которые необходимы для обеспечения строительства, реконструкции, ремонта объектов транспортной инфраструктуры федерального, регионального или местного значения, на срок указанных строительства, реконструкции, ремонта для обеспечения строительства объекта «Автомобильная дорога «Алексеевское – Альметьевск» в составе платной автомобильной дороги «Шали (М-7) – Бавлы (М-5)» в Республике Татарстан. 1-ый этап – км 0+00 – км 43+216»

Лист 5, выноска 21



Республика Татарстан  
Чистопольский муниципальный район  
Муслимкинское сельское поселение

Масштаб 1 : 1 500

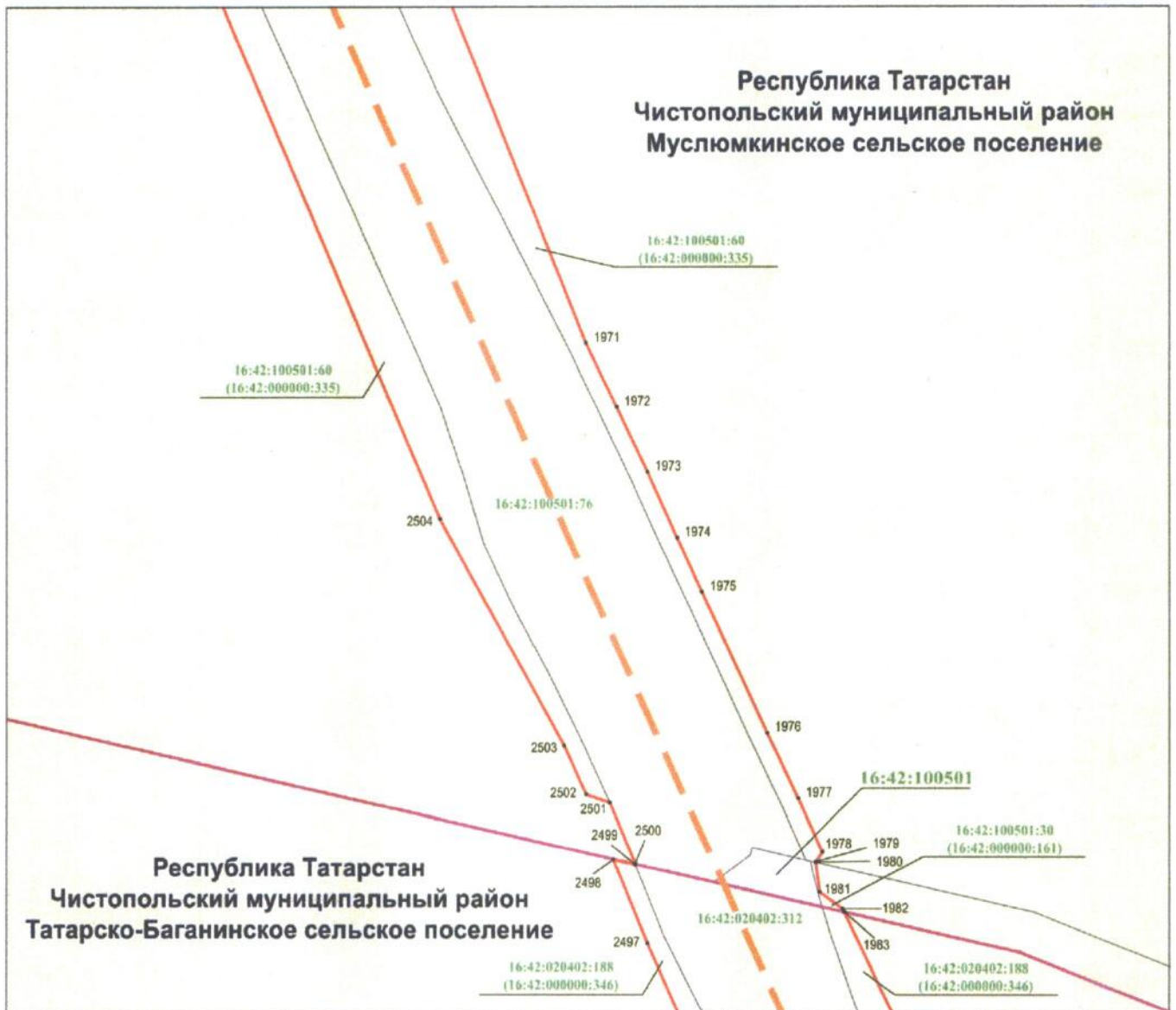
Используемые условные знаки и обозначения:

- 2 431 – характерная точка границы
- (solid red line) – граница объекта
- (dashed orange line) – ось инженерного сооружения
- (yellow shaded area) – граница земельного участка
- 16:42:100501:78(1) – кадастровый номер земельного участка.

## Раздел 4

Схема расположения границ публичного сервитута в целях складирования строительных и иных материалов, размещения временных или вспомогательных сооружений (включая ограждения, бытовки, навесы) и (или) строительной техники, которые необходимы для обеспечения строительства, реконструкции, ремонта объектов транспортной инфраструктуры федерального, регионального или местного значения, на срок указанных строительства, реконструкции, ремонта для обеспечения строительства объекта «Автомобильная дорога «Алексеевское – Альметьевск» в составе платной автомобильной дороги «Шали (М-7) – Бавлы (М-5)» в Республике Татарстан. 1-ый этап – км 0+00 – км 43+216»

Лист 5, выноска 22



Масштаб 1 : 1 800

Используемые условные знаки и обозначения:

- 2504 – характерная точка границы
- (solid red line) – граница объекта
- (dashed red line) – граница сельского поселения
- (dashed orange line) – ось инженерного сооружения
- (yellow rectangle) – граница земельного участка
- 16:42:020402:312 – кадастровый номер земельного участка
- 16:42:100501 – номер кадастрового квартала.

## Раздел 4

Схема расположения границ публичного сервитута в целях складирования строительных и иных материалов, размещения временных или вспомогательных сооружений (включая ограждения, бытовки, навесы) и (или) строительной техники, которые необходимы для обеспечения строительства, реконструкции, ремонта объектов транспортной инфраструктуры федерального, регионального или местного значения, на срок указанных строительства, реконструкции, ремонта для обеспечения строительства объекта «Автомобильная дорога «Алексеевское – Альметьевск» в составе платной автомобильной дороги «Шали (М-7) – Бавлы (М-5)» в Республике Татарстан. 1-ый этап – км 0+00 – км 43+216»

Лист 5, выноска 23



Масштаб 1 : 2 000

Используемые условные знаки и обозначения:

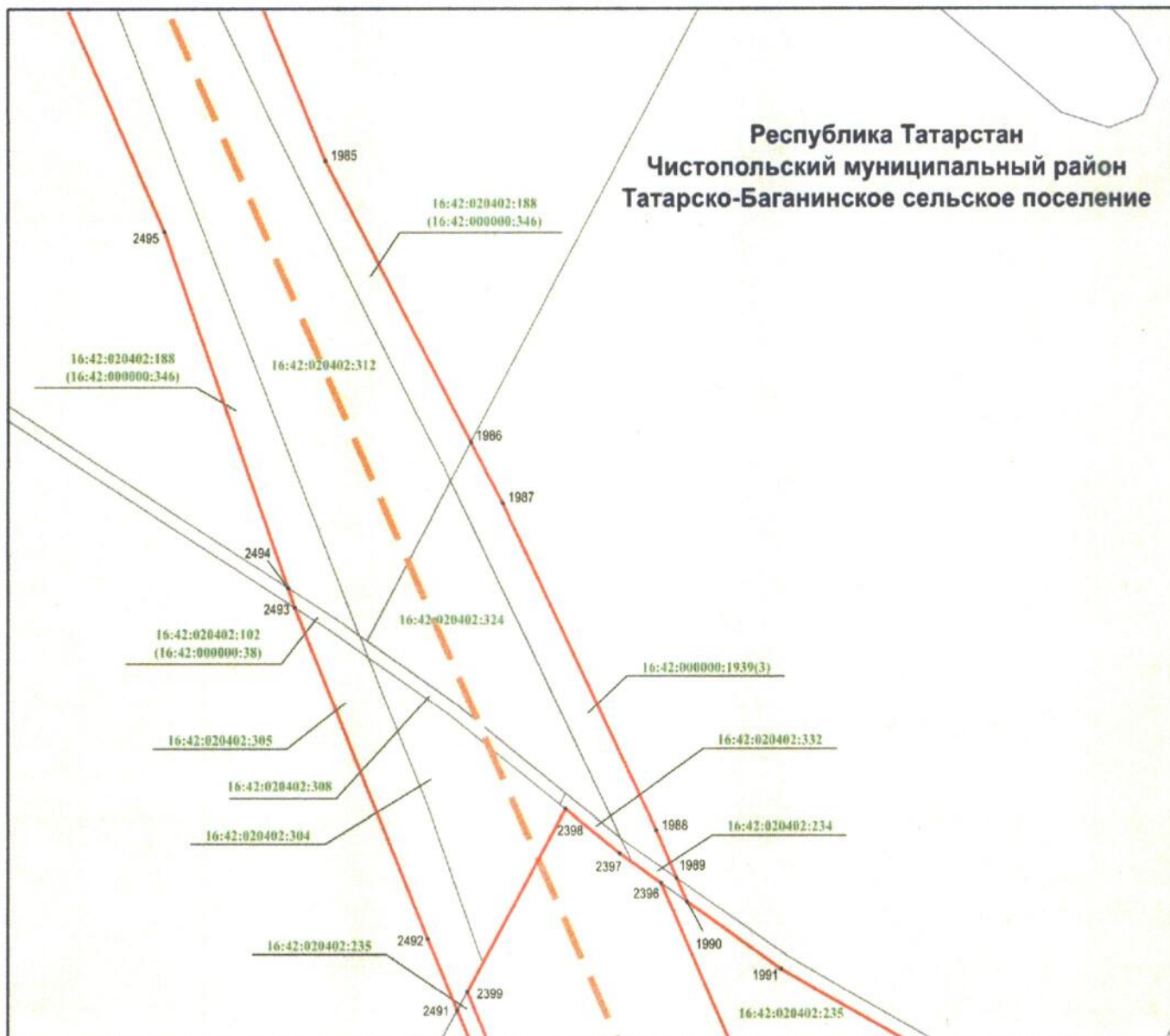
- 1984 – характерная точка границы
- граница объекта
- граница сельского поселения
- ось инженерного сооружения
- граница земельного участка
- 16:42:020402:312 – кадастровый номер земельного участка.



## Раздел 4

Схема расположения границ публичного сервитута в целях складирования строительных и иных материалов, размещения временных или вспомогательных сооружений (включая ограждения, бытовки, навесы) и (или) строительной техники, которые необходимы для обеспечения строительства, реконструкции, ремонта объектов транспортной инфраструктуры федерального, регионального или местного значения, на срок указанных строительства, реконструкции, ремонта для обеспечения строительства объекта «Автомобильная дорога «Алексеевское – Альметьевск» в составе платной автомобильной дороги «Шали (М-7) – Бавлы (М-5)» в Республике Татарстан. 1-ый этап – км 0+00 – км 43+216»

Лист 5, выноска 24



Масштаб 1 : 2 000

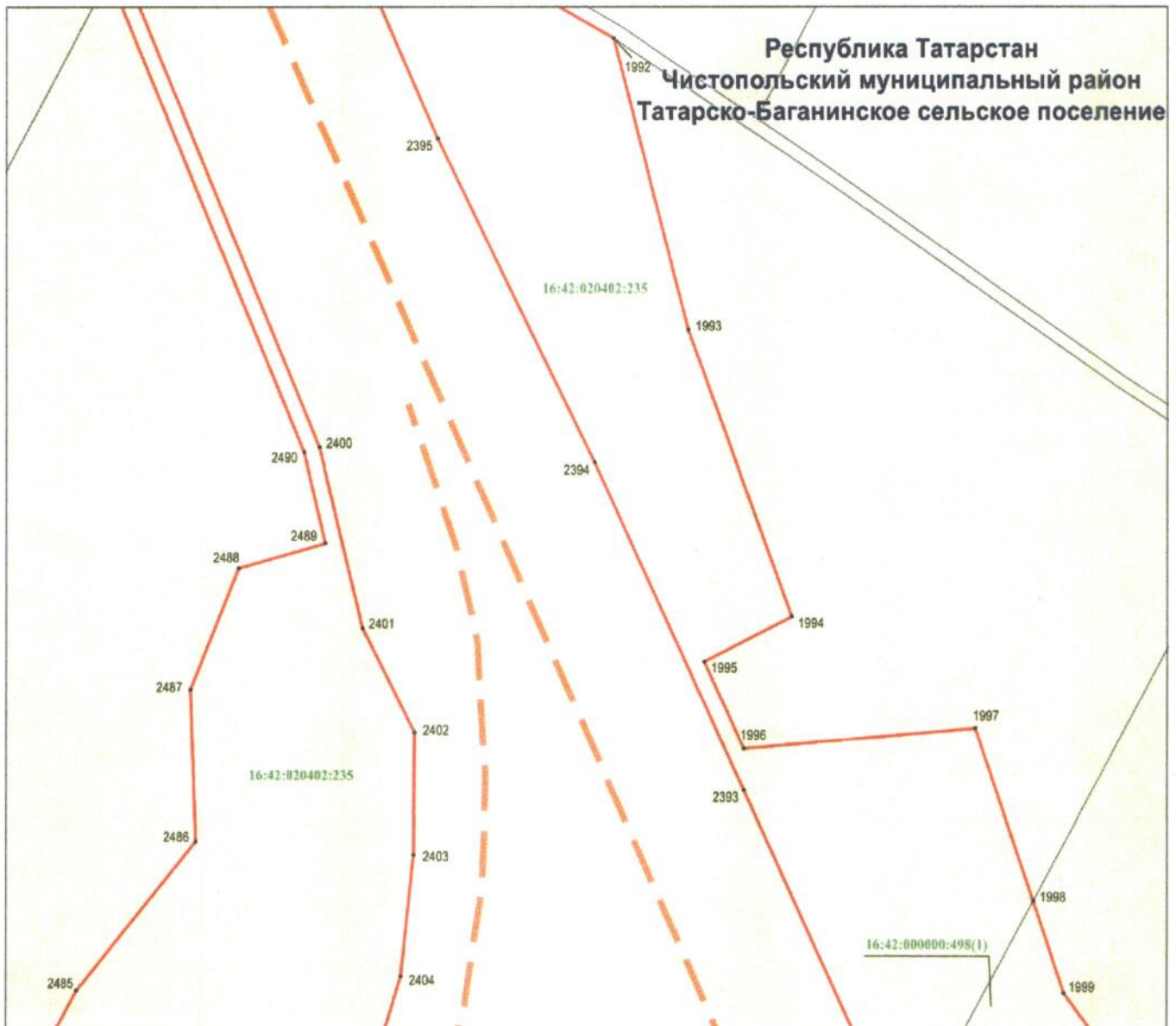
Используемые условные знаки и обозначения:

- 2 495 — характерная точка границы
- — граница объекта
- — ось инженерного сооружения
- — граница земельного участка
- 16:42:020402:312 — кадастровый номер земельного участка.

## Раздел 4

Схема расположения границ публичного сервитута в целях складирования строительных и иных материалов, размещения временных или вспомогательных сооружений (включая ограждения, бытовки, навесы) и (или) строительной техники, которые необходимы для обеспечения строительства, реконструкции, ремонта объектов транспортной инфраструктуры федерального, регионального или местного значения, на срок указанных строительства, реконструкции, ремонта для обеспечения строительства объекта «Автомобильная дорога «Алексеевское – Альметьевск» в составе платной автомобильной дороги «Шали (М-7) – Бавлы (М-5)» в Республике Татарстан. 1-ый этап – км 0+00 – км 43+216»

Лист 5, выноска 25



Масштаб 1 : 2 000

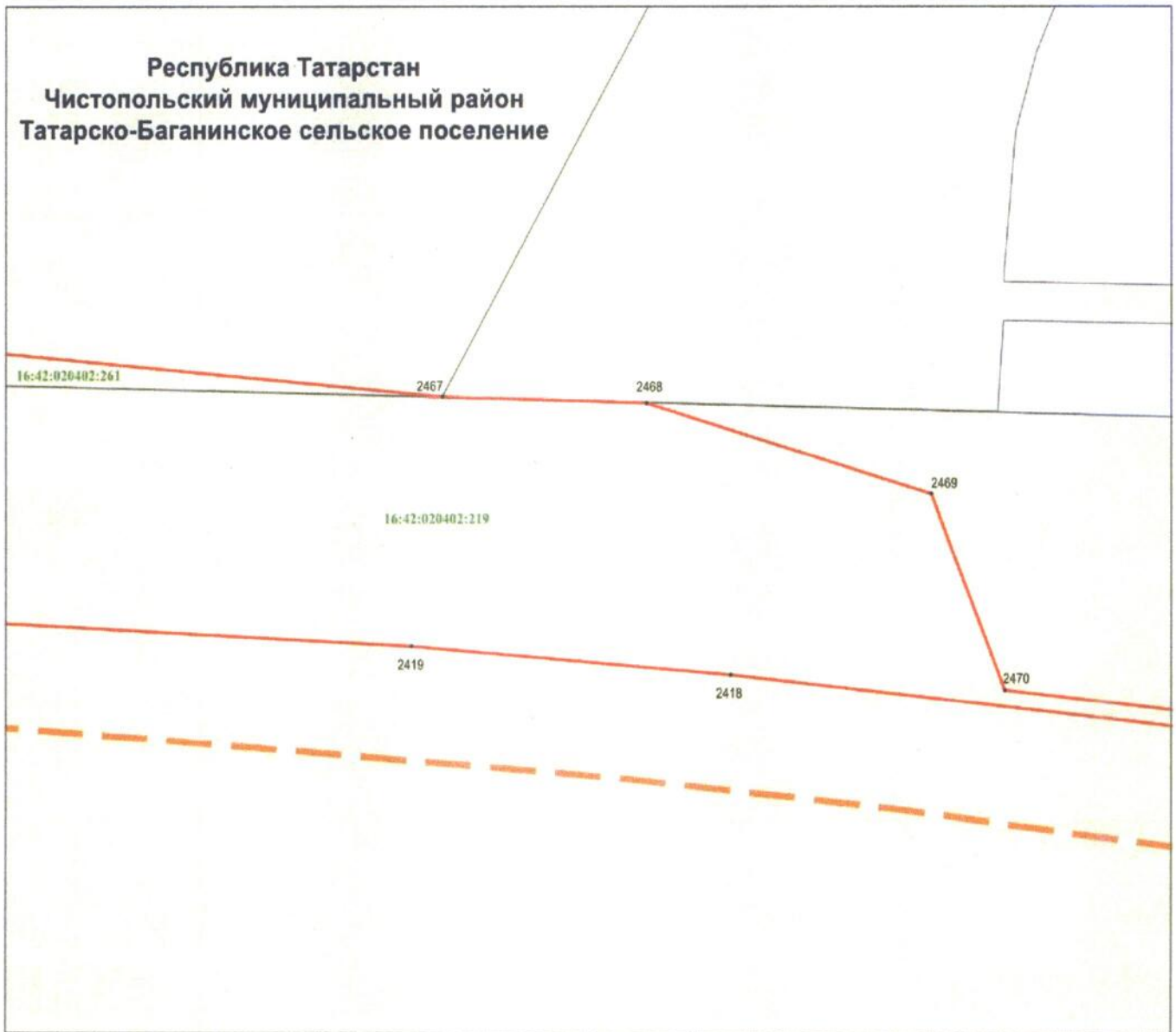
Используемые условные знаки и обозначения:

- 2488 – характерная точка границы
- — граница объекта
- — ось инженерного сооружения
- — граница земельного участка
- 16:42:020402:235 – кадастровый номер земельного участка.

## Раздел 4

Схема расположения границ публичного сервитута в целях складирования строительных и иных материалов, размещения временных или вспомогательных сооружений (включая ограждения, бытовки, навесы) и (или) строительной техники, которые необходимы для обеспечения строительства, реконструкции, ремонта объектов транспортной инфраструктуры федерального, регионального или местного значения, на срок указанных строительства, реконструкции, ремонта для обеспечения строительства объекта «Автомобильная дорога «Алексеевское – Альметьевск» в составе платной автомобильной дороги «Шали (М-7) – Бавлы (М-5)» в Республике Татарстан. 1-ый этап – км 0+00 – км 43+216»

Лист 5, выноска 26



Масштаб 1 : 2 000

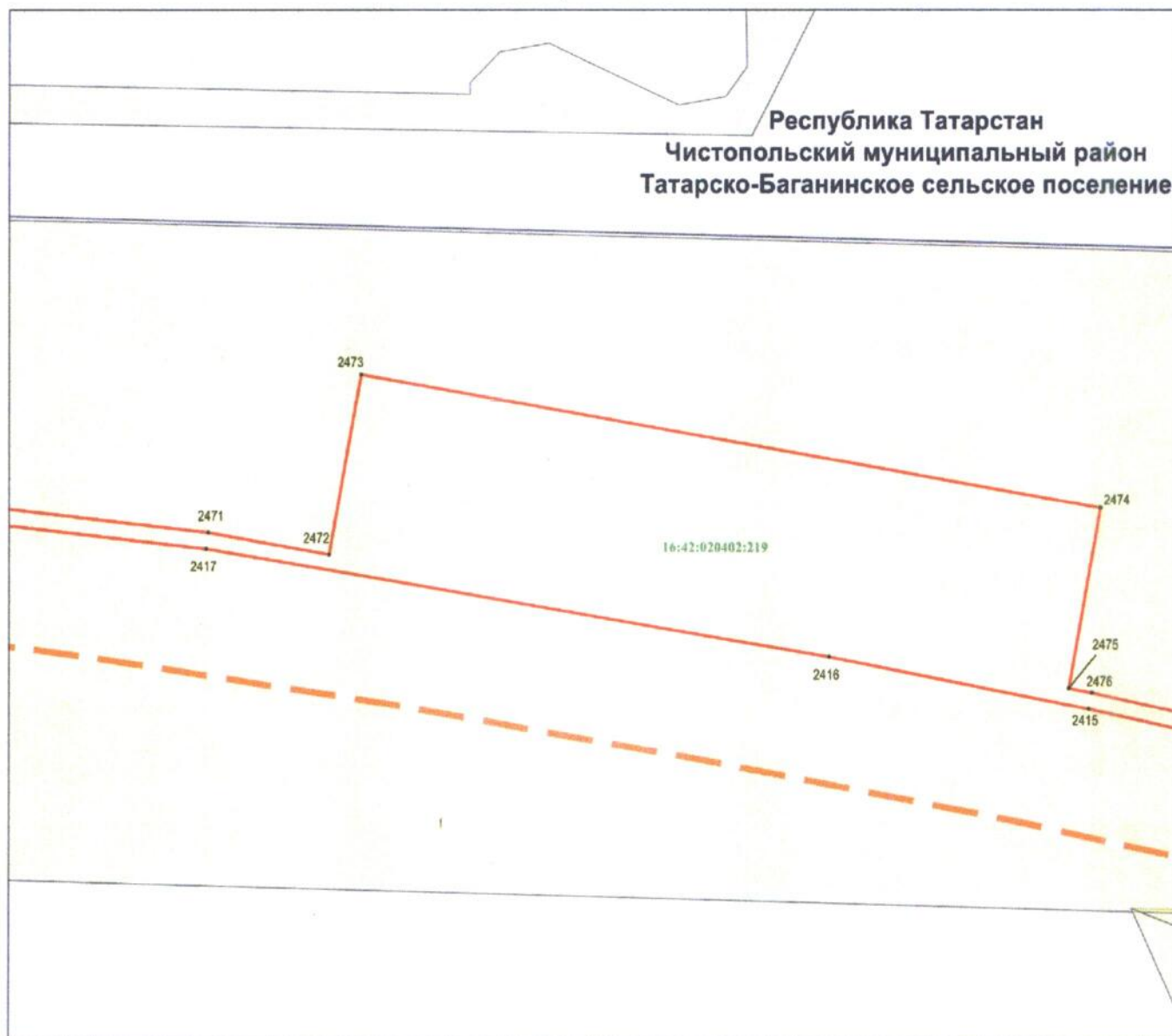
Используемые условные знаки и обозначения:

- 2 467 – характерная точка границы
- — граница объекта
- — ось инженерного сооружения
- — граница земельного участка
- 16:42:020402:261 – кадастровый номер земельного участка.

## Раздел 4

Схема расположения границ публичного сервитута в целях складирования строительных и иных материалов, размещения временных или вспомогательных сооружений (включая ограждения, бытовки, навесы) и (или) строительной техники, которые необходимы для обеспечения строительства, реконструкции, ремонта объектов транспортной инфраструктуры федерального, регионального или местного значения, на срок указанных строительства, реконструкции, ремонта для обеспечения строительства объекта «Автомобильная дорога «Алексеевское – Альметьевск» в составе платной автомобильной дороги «Шали (М-7) – Бавлы (М-5)» в Республике Татарстан. 1-ый этап – км 0+00 – км 43+216»

Лист 5, выноска 27



Масштаб 1 : 2 000

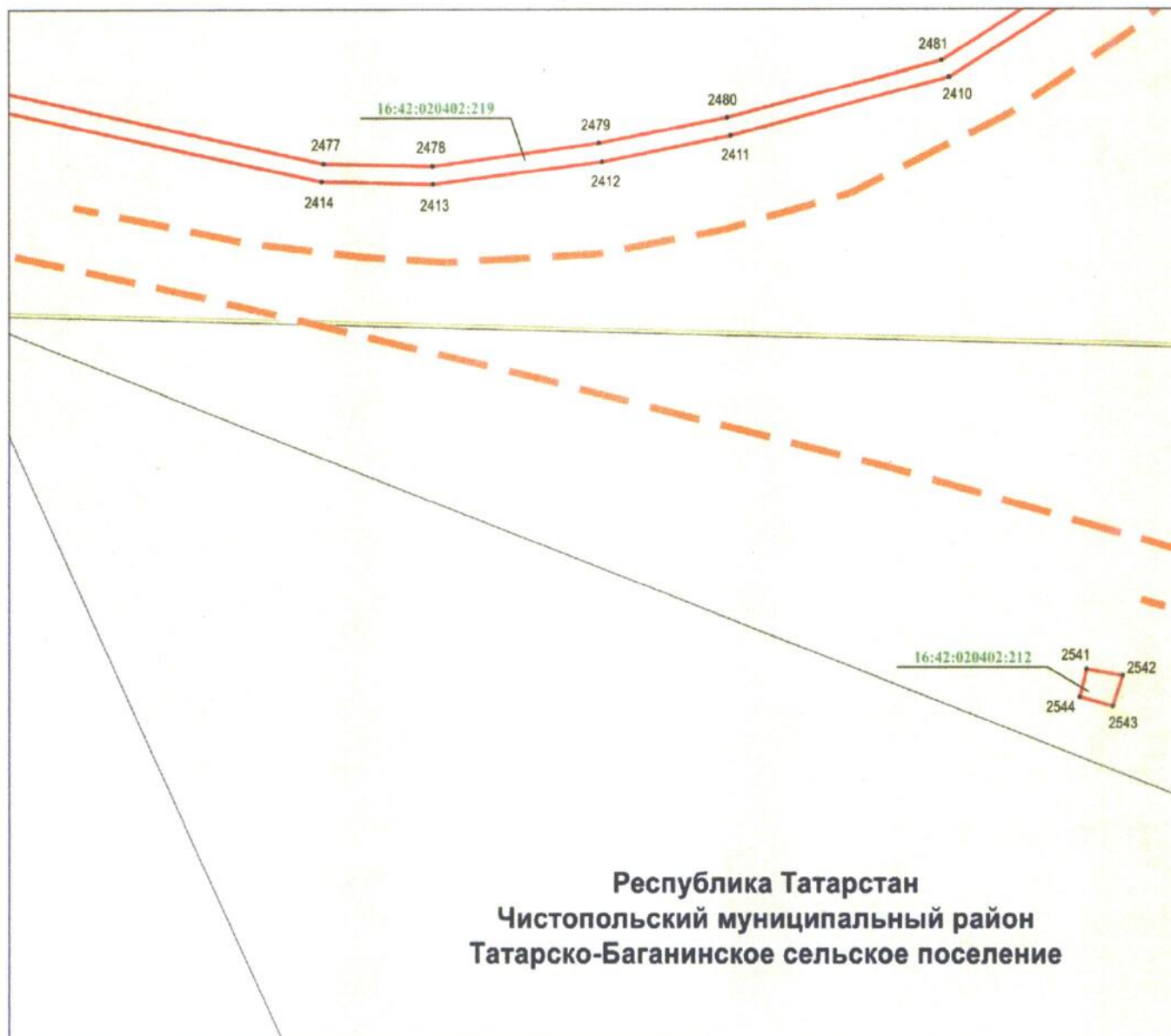
Используемые условные знаки и обозначения:

- 2 471 – характерная точка границы
- — граница объекта
- — ось инженерного сооружения
- — граница земельного участка
- 16:42:020402:219 – кадастровый номер земельного участка.

## Раздел 4

Схема расположения границ публичного сервитута в целях складирования строительных и иных материалов, размещения временных или вспомогательных сооружений (включая ограждения, бытовки, навесы) и (или) строительной техники, которые необходимы для обеспечения строительства, реконструкции, ремонта объектов транспортной инфраструктуры федерального, регионального или местного значения, на срок указанных строительства, реконструкции, ремонта для обеспечения строительства объекта «Автомобильная дорога «Алексеевское – Альметьевск» в составе платной автомобильной дороги «Шали (М-7) – Бавлы (М-5)» в Республике Татарстан. 1-ый этап – км 0+00 – км 43+216»

Лист 5, выноска 28



Масштаб 1 : 1 800

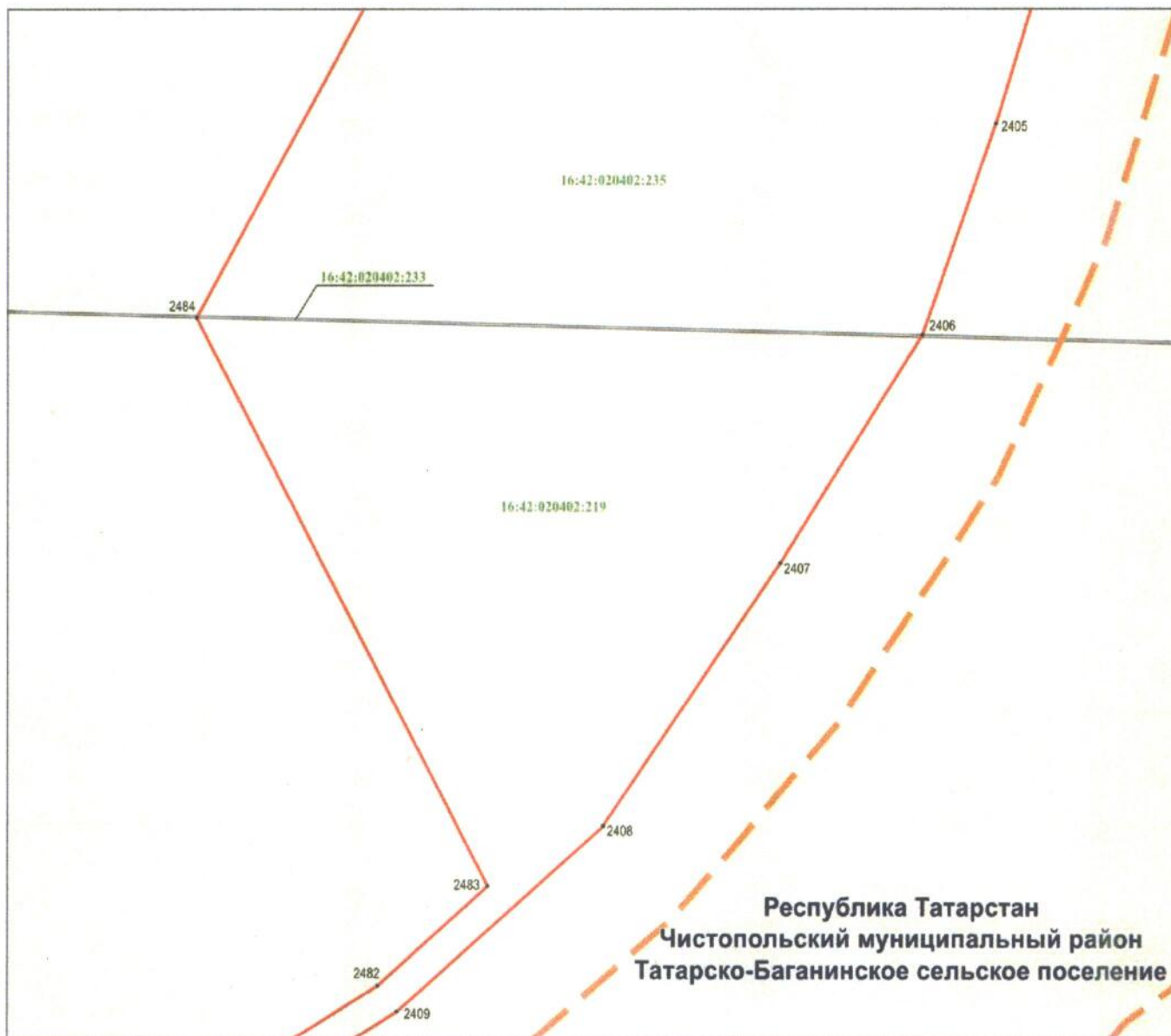
Используемые условные знаки и обозначения:

- 2477 — характерная точка границы
- — граница объекта
- - - — ось инженерного сооружения
- — граница земельного участка
- 16:42:020402:219 — кадастровый номер земельного участка.

## Раздел 4

Схема расположения границ публичного сервитута в целях складирования строительных и иных материалов, размещения временных или вспомогательных сооружений (включая ограждения, бытовки, навесы) и (или) строительной техники, которые необходимы для обеспечения строительства, реконструкции, ремонта объектов транспортной инфраструктуры федерального, регионального или местного значения, на срок указанных строительства, реконструкции, ремонта для обеспечения строительства объекта «Автомобильная дорога «Алексеевское – Альметьевск» в составе платной автомобильной дороги «Шали (М-7) – Бавлы (М-5)» в Республике Татарстан. 1-ый этап – км 0+00 – км 43+216»

Лист 5, выноска 29



Масштаб 1 : 1 000

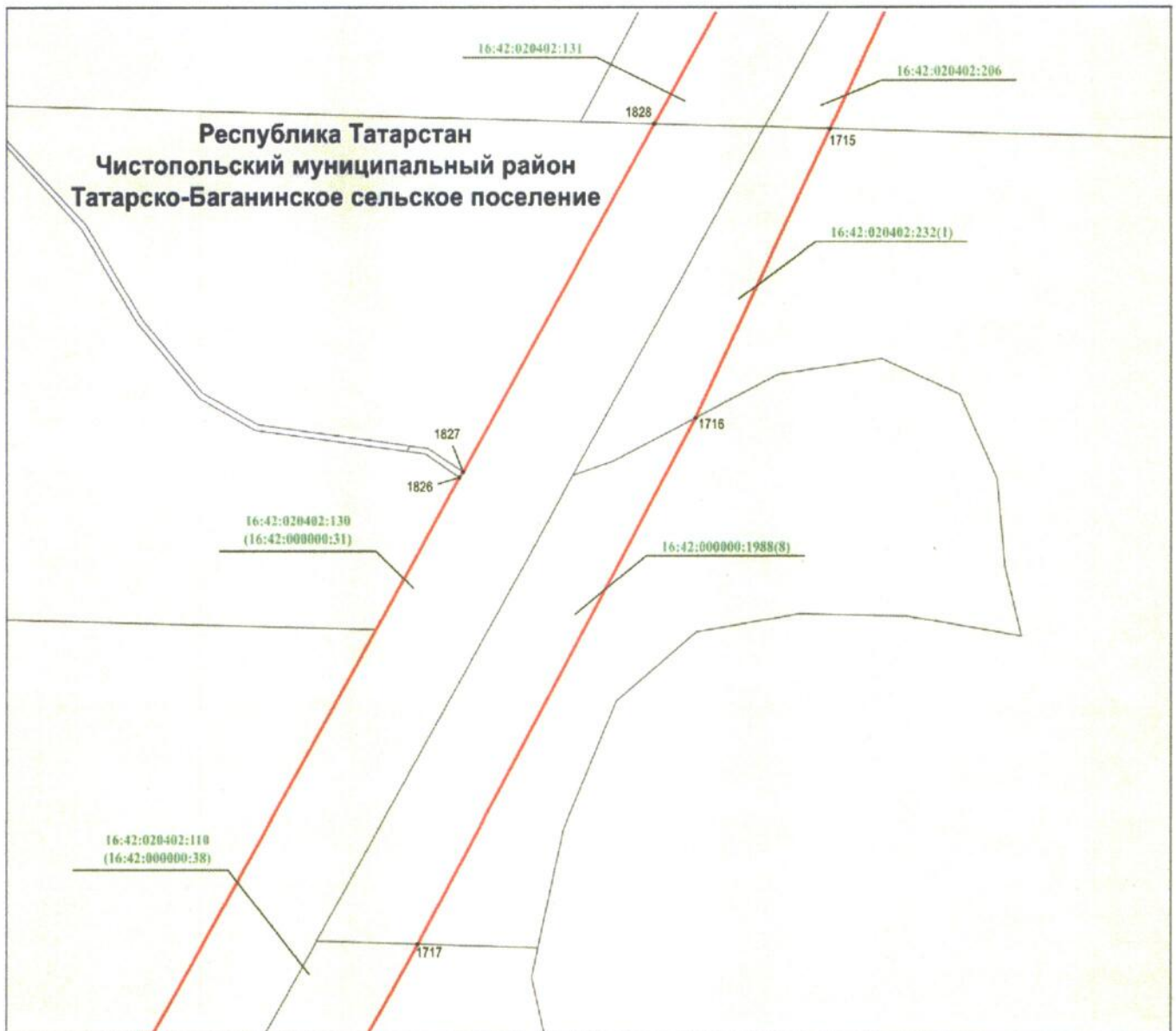
Используемые условные знаки и обозначения:

- 2 405 – характерная точка границы
- (сплошная линия) – граница объекта
- (пунктирная линия) – ось инженерного сооружения
- (желтый квадрат) – граница земельного участка
- 16:42:020402:235 – кадастровый номер земельного участка.

## Раздел 4

Схема расположения границ публичного сервитута в целях складирования строительных и иных материалов, размещения временных или вспомогательных сооружений (включая ограждения, бытовки, навесы) и (или) строительной техники, которые необходимы для обеспечения строительства, реконструкции, ремонта объектов транспортной инфраструктуры федерального, регионального или местного значения, на срок указанных строительства, реконструкции, ремонта для обеспечения строительства объекта «Автомобильная дорога «Алексеевское – Альметьевск» в составе платной автомобильной дороги «Шали (М-7) – Бавлы (М-5)» в Республике Татарстан. 1-ый этап – км 0+00 – км 43+216»

Лист 5, выноска 30



Масштаб 1 : 2 000

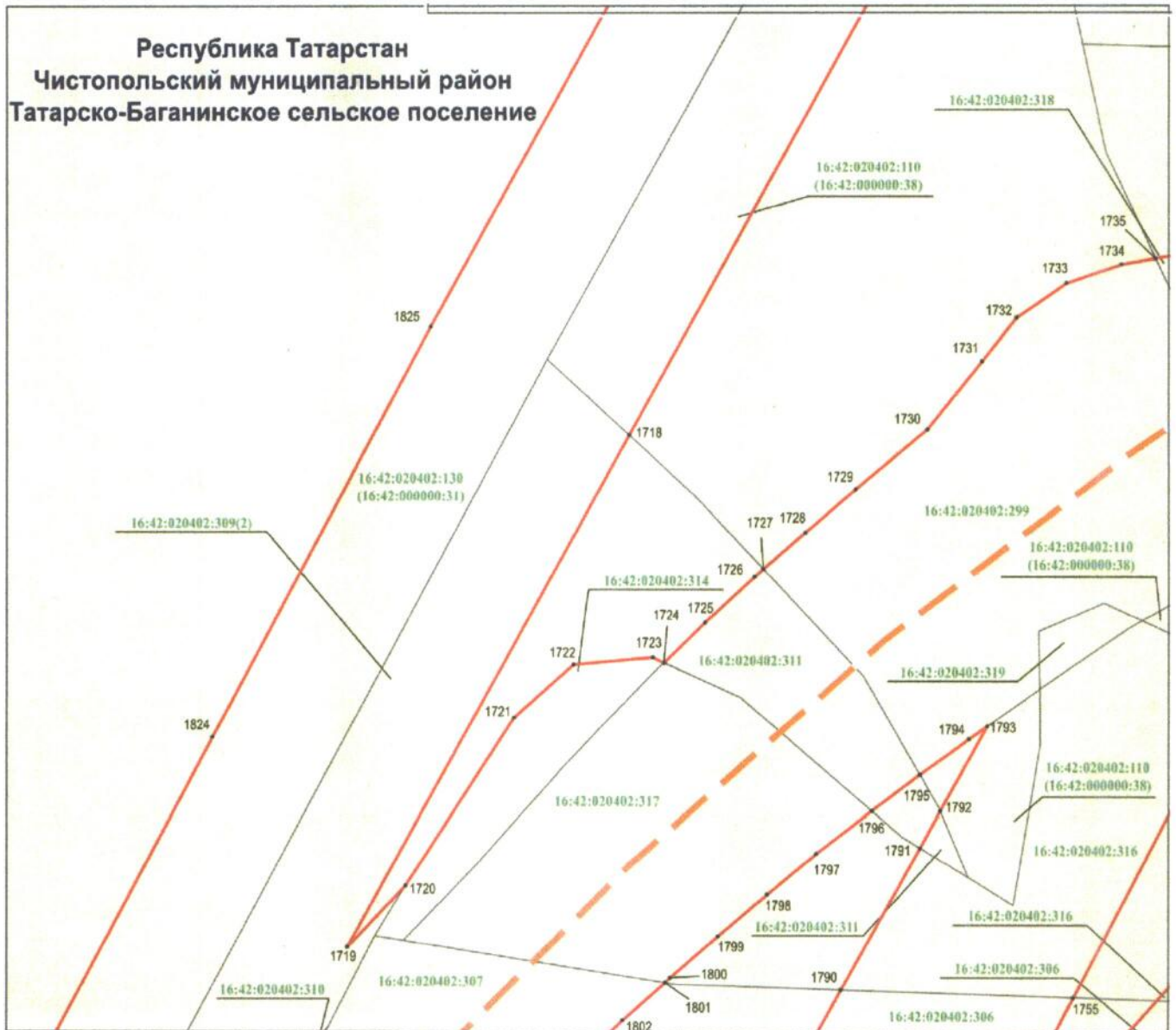
Используемые условные знаки и обозначения:

- 1 827 – характерная точка границы
- — граница объекта
- — граница земельного участка
- 16:42:020402:131 – кадастровый номер земельного участка.

## Раздел 4

Схема расположения границ публичного сервитута в целях складирования строительных и иных материалов, размещения временных или вспомогательных сооружений (включая ограждения, бытовки, навесы) и (или) строительной техники, которые необходимы для обеспечения строительства, реконструкции, ремонта объектов транспортной инфраструктуры федерального, регионального или местного значения, на срок указанных строительства, реконструкции, ремонта для обеспечения строительства объекта «Автомобильная дорога «Алексеевское – Альметьевск» в составе платной автомобильной дороги «Шали (М-7) – Бавлы (М-5)» в Республике Татарстан. 1-ый этап – км 0+00 – км 43+216»

Лист 5, выноска 31



Используемые условные знаки и обозначения:

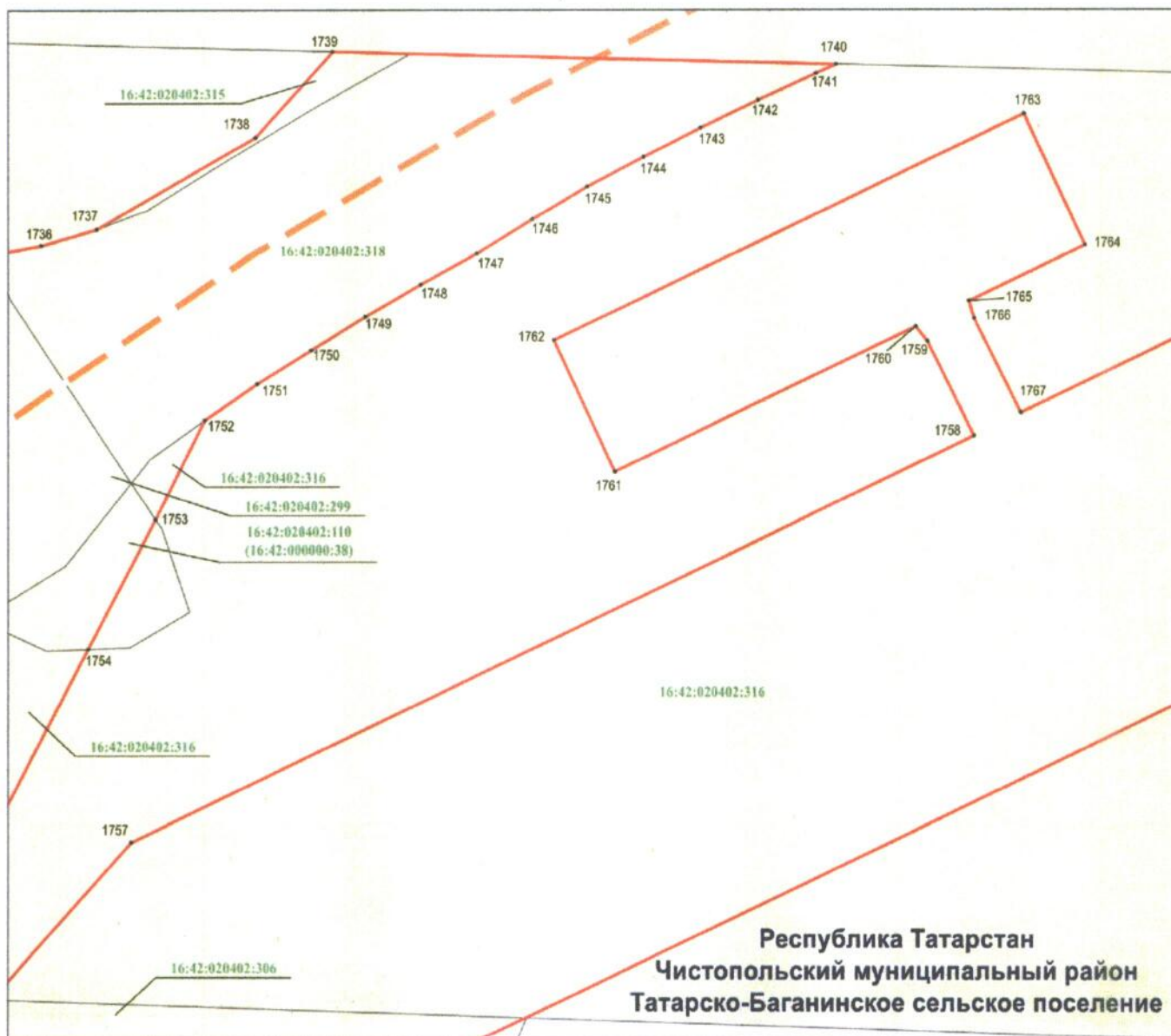
- 1 825 — характерная точка границы
- — граница объекта
- — ось инженерного сооружения
- — граница земельного участка
- 16:42:020402:317 — кадастровый номер земельного участка
- 16:42:020402 — номер кадастрового квартала.



## Раздел 4

Схема расположения границ публичного сервитута в целях складирования строительных и иных материалов, размещения временных или вспомогательных сооружений (включая ограждения, бытовки, навесы) и (или) строительной техники, которые необходимы для обеспечения строительства, реконструкции, ремонта объектов транспортной инфраструктуры федерального, регионального или местного значения, на срок указанных строительства, реконструкции, ремонта для обеспечения строительства объекта «Автомобильная дорога «Алексеевское – Альметьевск» в составе платной автомобильной дороги «Шали (М-7) – Бавлы (М-5)» в Республике Татарстан. 1-ый этап – км 0+00 – км 43+216»

Лист 5, выноска 32



Масштаб 1 : 2 000

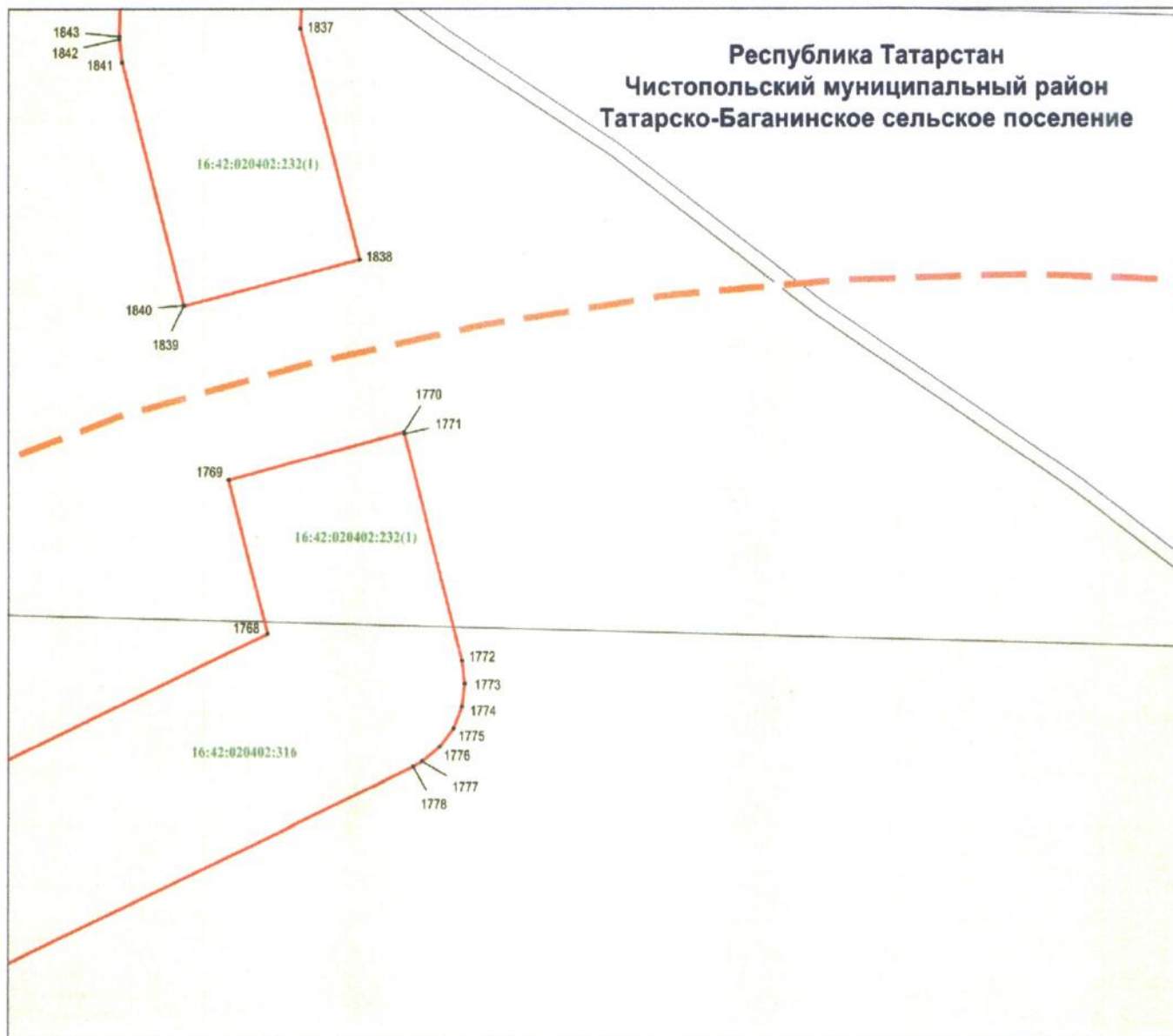
Используемые условные знаки и обозначения:

- 1757 — характерная точка границы
- — граница объекта
- — ось инженерного сооружения
- — граница земельного участка
- 16:42:020402:316 — кадастровый номер земельного участка.

## Раздел 4

Схема расположения границ публичного сервитута в целях складирования строительных и иных материалов, размещения временных или вспомогательных сооружений (включая ограждения, бытовки, навесы) и (или) строительной техники, которые необходимы для обеспечения строительства, реконструкции, ремонта объектов транспортной инфраструктуры федерального, регионального или местного значения, на срок указанных строительства, реконструкции, ремонта для обеспечения строительства объекта «Автомобильная дорога «Алексеевское – Альметьевск» в составе платной автомобильной дороги «Шали (М-7) – Бавлы (М-5)» в Республике Татарстан. 1-ый этап – км 0+00 – км 43+216»

Лист 5, выноска 33



Масштаб 1 : 2 000

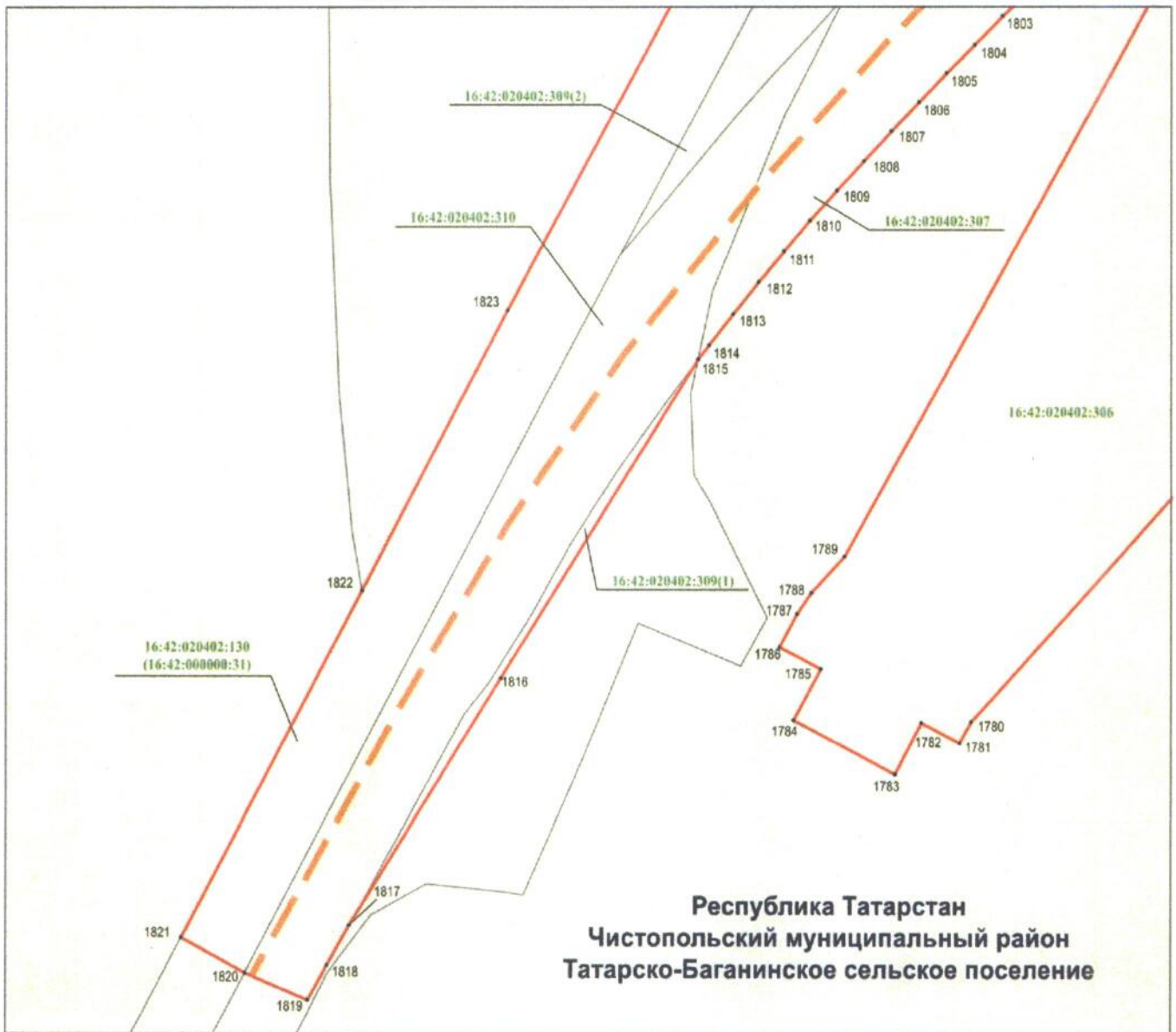
Используемые условные знаки и обозначения:

- 1 840 – характерная точка границы
- — граница объекта
- — ось инженерного сооружения
- — граница земельного участка
- 16:42:020402:316 – кадастровый номер земельного участка.

## Раздел 4

Схема расположения границ публичного сервитута в целях складирования строительных и иных материалов, размещения временных или вспомогательных сооружений (включая ограждения, бытовки, навесы) и (или) строительной техники, которые необходимы для обеспечения строительства, реконструкции, ремонта объектов транспортной инфраструктуры федерального, регионального или местного значения, на срок указанных строительства, реконструкции, ремонта для обеспечения строительства объекта «Автомобильная дорога «Алексеевское – Альметьевск» в составе платной автомобильной дороги «Шали (М-7) – Бавлы (М-5)» в Республике Татарстан. 1-ый этап – км 0+00 – км 43+216»

Лист 5, выноска 34



Масштаб 1 : 2 000


Используемые условные знаки и обозначения:

- 1822 – характерная точка границы
- — граница объекта
- — ось инженерного сооружения
- — граница земельного участка
- 16:42:020402:306 – кадастровый номер земельного участка.

## Раздел 4

Схема расположения границ публичного сервитута в целях складирования строительных и иных материалов, размещения временных или вспомогательных сооружений (включая ограждения, бытовки, навесы) и (или) строительной техники, которые необходимы для обеспечения строительства, реконструкции, ремонта объектов транспортной инфраструктуры федерального, регионального или местного значения, на срок указанных строительства, реконструкции, ремонта для обеспечения строительства объекта «Автомобильная дорога «Алексеевское – Альметьевск» в составе платной автомобильной дороги «Шали (М-7) – Бавлы (М-5)» в Республике Татарстан. 1-ый этап – км 0+00 – км 43+216»

Лист 5, выноска 35



Масштаб 1 : 2 000

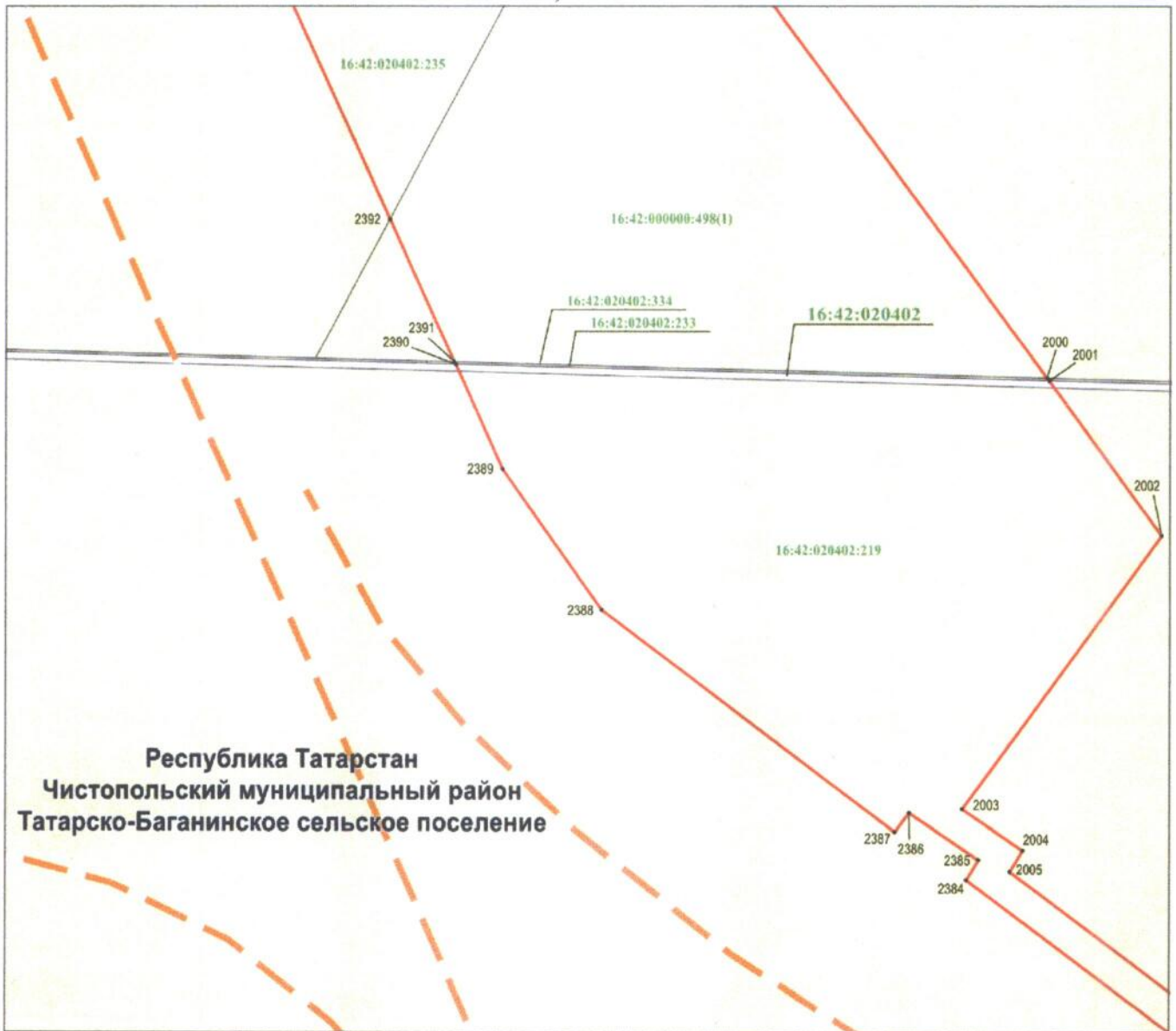
Используемые условные знаки и обозначения:

- 1 779 — характерная точка границы
- (красная линия) — граница объекта
- (желтый квадрат) — граница земельного участка
- 16:42:020402:306 — кадастровый номер земельного участка.

## Раздел 4

Схема расположения границ публичного сервитута в целях складирования строительных и иных материалов, размещения временных или вспомогательных сооружений (включая ограждения, бытовки, навесы) и (или) строительной техники, которые необходимы для обеспечения строительства, реконструкции, ремонта объектов транспортной инфраструктуры федерального, регионального или местного значения, на срок указанных строительства, реконструкции, ремонта для обеспечения строительства объекта «Автомобильная дорога «Алексеевское – Альметьевск» в составе платной автомобильной дороги «Шали (М-7) – Бавлы (М-5)» в Республике Татарстан. 1-ый этап – км 0+00 – км 43+216»

Лист 5, выноска 36



Масштаб 1 : 1 000

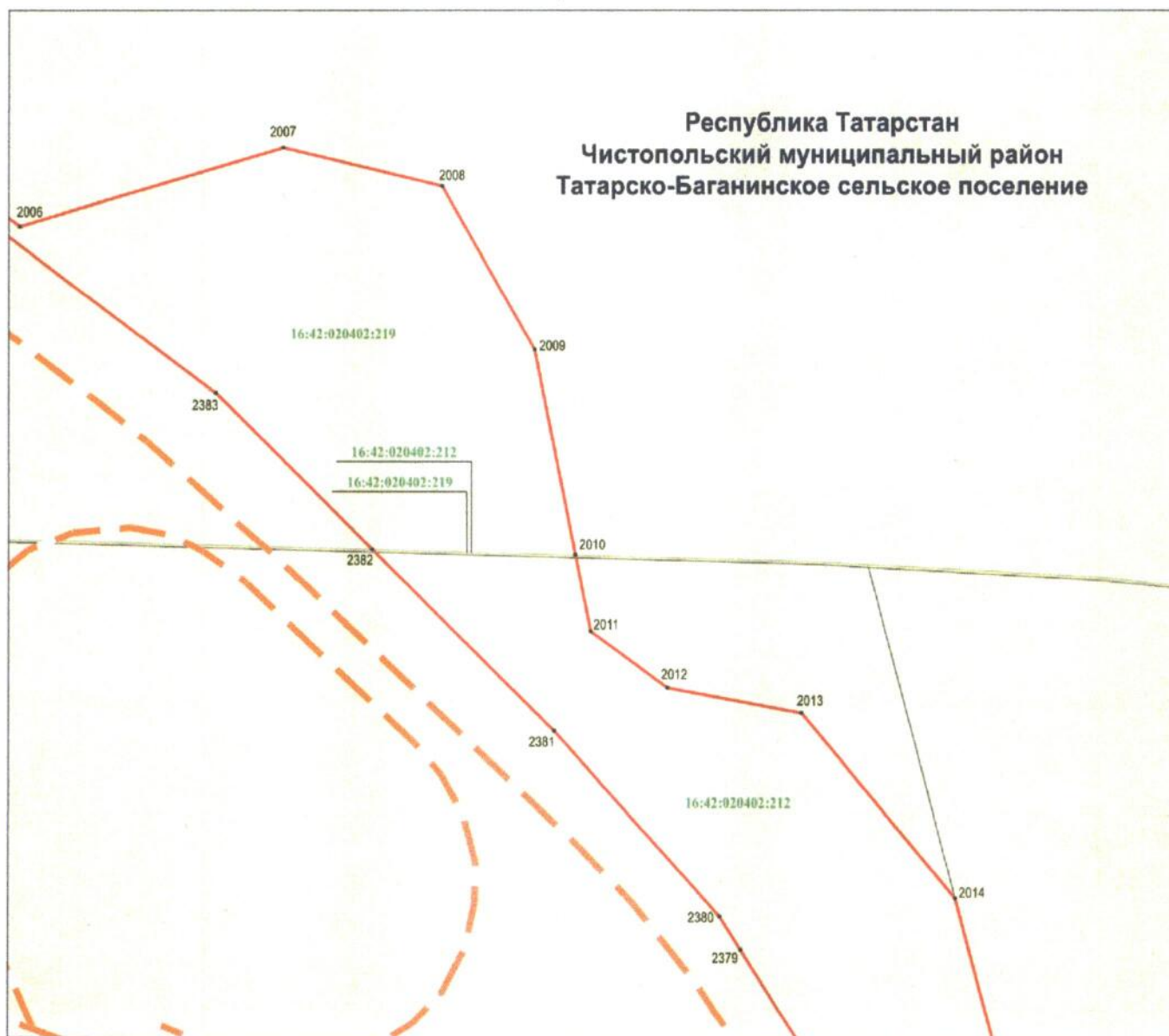
Используемые условные знаки и обозначения:

- 2 392 — характерная точка границы
- — граница объекта
- — ось инженерного сооружения
- — граница земельного участка
- 16:42:020402:235 — кадастровый номер земельного участка
- 16:42:020402 — номер кадастрового квартала.

## Раздел 4

Схема расположения границ публичного сервитута в целях складирования строительных и иных материалов, размещения временных или вспомогательных сооружений (включая ограждения, бытовки, навесы) и (или) строительной техники, которые необходимы для обеспечения строительства, реконструкции, ремонта объектов транспортной инфраструктуры федерального, регионального или местного значения, на срок указанных строительства, реконструкции, ремонта для обеспечения строительства объекта «Автомобильная дорога «Алексеевское – Альметьевск» в составе платной автомобильной дороги «Шали (М-7) – Бавлы (М-5)» в Республике Татарстан. 1-ый этап – км 0+00 – км 43+216»

Лист 5, выноска 37



Масштаб 1 : 2 200

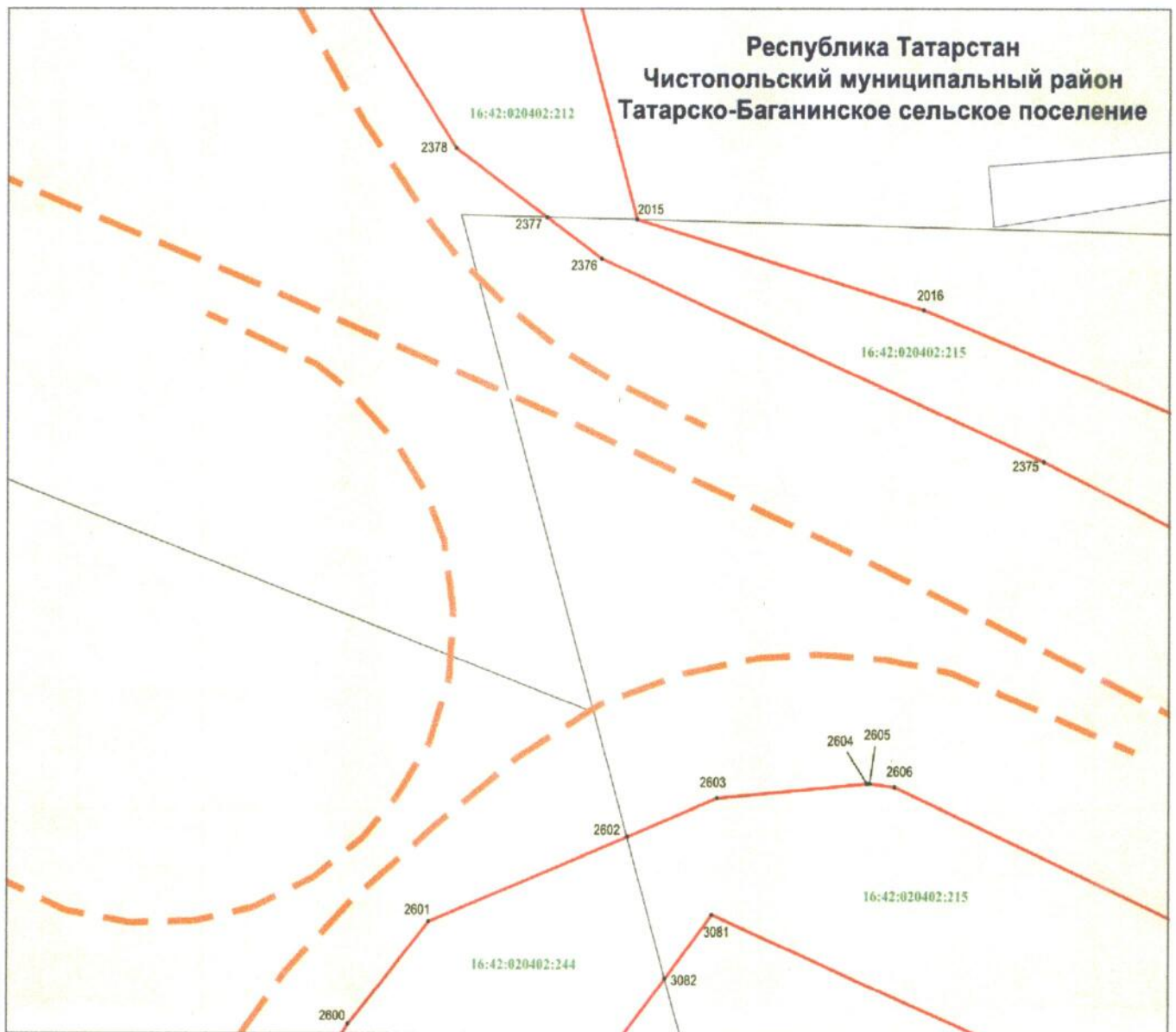
Используемые условные знаки и обозначения:

- 2 007           – характерная точка границы
- – граница объекта
- — — — —     – ось инженерного сооружения
- – граница земельного участка
- 16:42:020402:219   – кадастровый номер земельного участка.

## Раздел 4

Схема расположения границ публичного сервитута в целях складирования строительных и иных материалов, размещения временных или вспомогательных сооружений (включая ограждения, бытовки, навесы) и (или) строительной техники, которые необходимы для обеспечения строительства, реконструкции, ремонта объектов транспортной инфраструктуры федерального, регионального или местного значения, на срок указанных строительства, реконструкции, ремонта для обеспечения строительства объекта «Автомобильная дорога «Алексеевское – Альметьевск» в составе платной автомобильной дороги «Шали (М-7) – Бавлы (М-5)» в Республике Татарстан. 1-ый этап – км 0+00 – км 43+216»

Лист 5, выноска 38



Масштаб 1 : 2 000

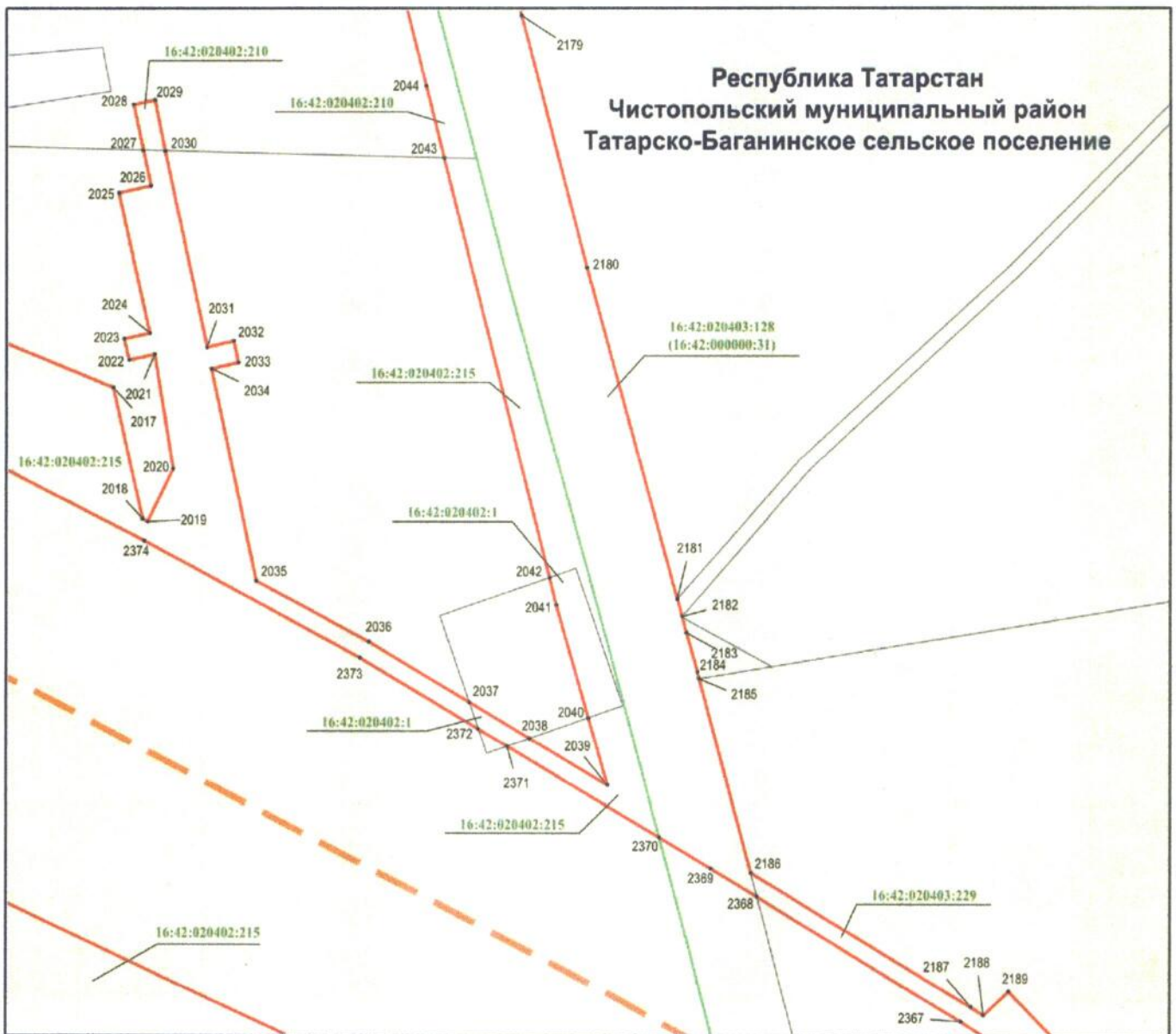
Используемые условные знаки и обозначения:

- 2 015 – характерная точка границы
- — граница объекта
- — ось инженерного сооружения
- — граница земельного участка
- 16:42:020402:244 – кадастровый номер земельного участка.

## Раздел 4

Схема расположения границ публичного сервитута в целях складирования строительных и иных материалов, размещения временных или вспомогательных сооружений (включая ограждения, бытовки, навесы) и (или) строительной техники, которые необходимы для обеспечения строительства, реконструкции, ремонта объектов транспортной инфраструктуры федерального, регионального или местного значения, на срок указанных строительства, реконструкции, ремонта для обеспечения строительства объекта «Автомобильная дорога «Алексеевское – Альметьевск» в составе платной автомобильной дороги «Шали (М-7) – Бавлы (М-5)» в Республике Татарстан. 1-ый этап – км 0+00 – км 43+216»

Лист 5, выноска 39



Масштаб 1 : 1 800

Используемые условные знаки и обозначения:

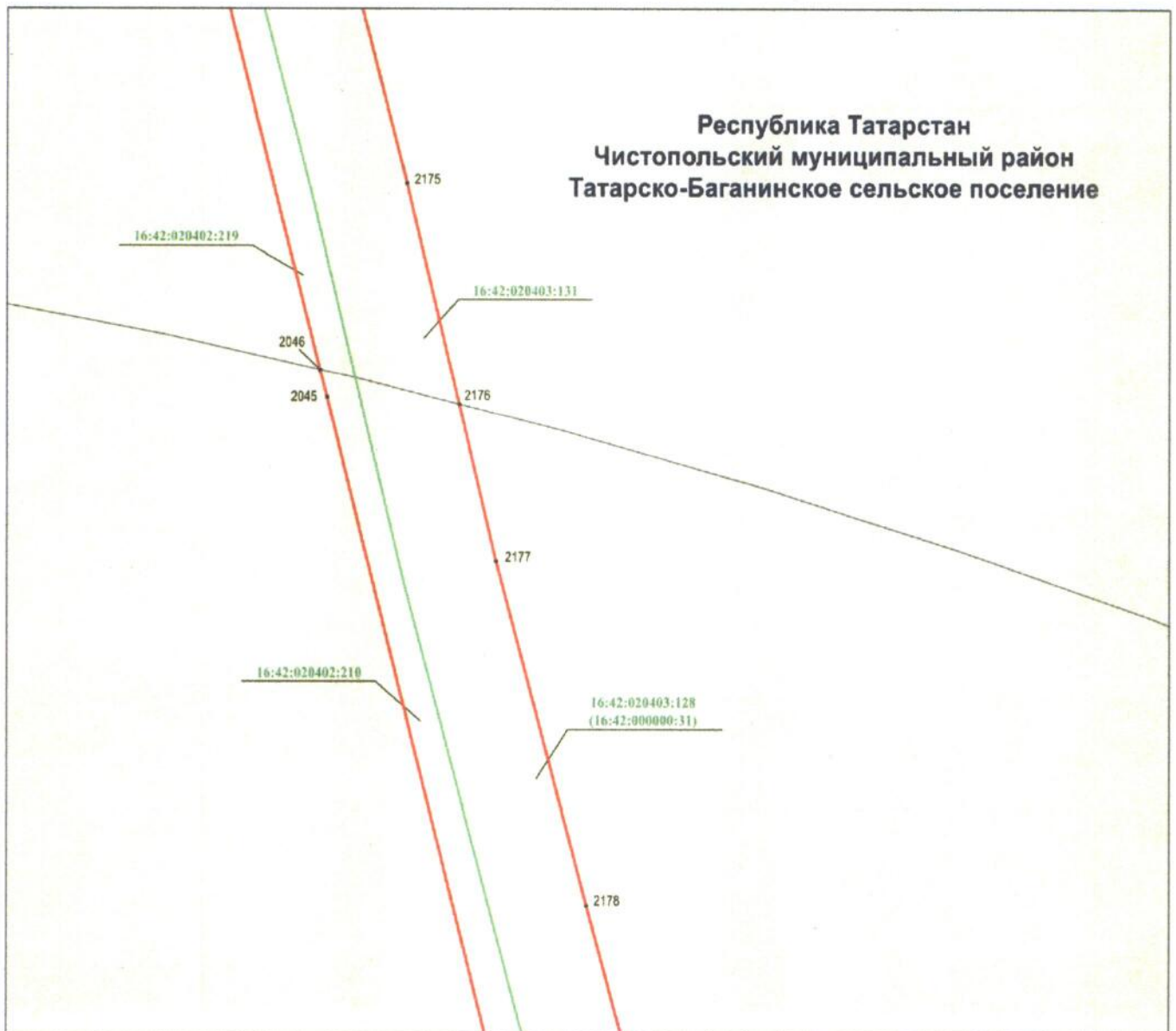
- 2 035 — характерная точка границы
- — граница объекта
- - - — ось инженерного сооружения
- — граница земельного участка
- 16:42:020402:1 — кадастровый номер земельного участка.



## Раздел 4

Схема расположения границ публичного сервитута в целях складирования строительных и иных материалов, размещения временных или вспомогательных сооружений (включая ограждения, бытовки, навесы) и (или) строительной техники, которые необходимы для обеспечения строительства, реконструкции, ремонта объектов транспортной инфраструктуры федерального, регионального или местного значения, на срок указанных строительства, реконструкции, ремонта для обеспечения строительства объекта «Автомобильная дорога «Алексеевское – Альметьевск» в составе платной автомобильной дороги «Шали (М-7) – Бавлы (М-5)» в Республике Татарстан. 1-ый этап – км 0+00 – км 43+216»

Лист 5, выноска 40



Масштаб 1 : 1 500

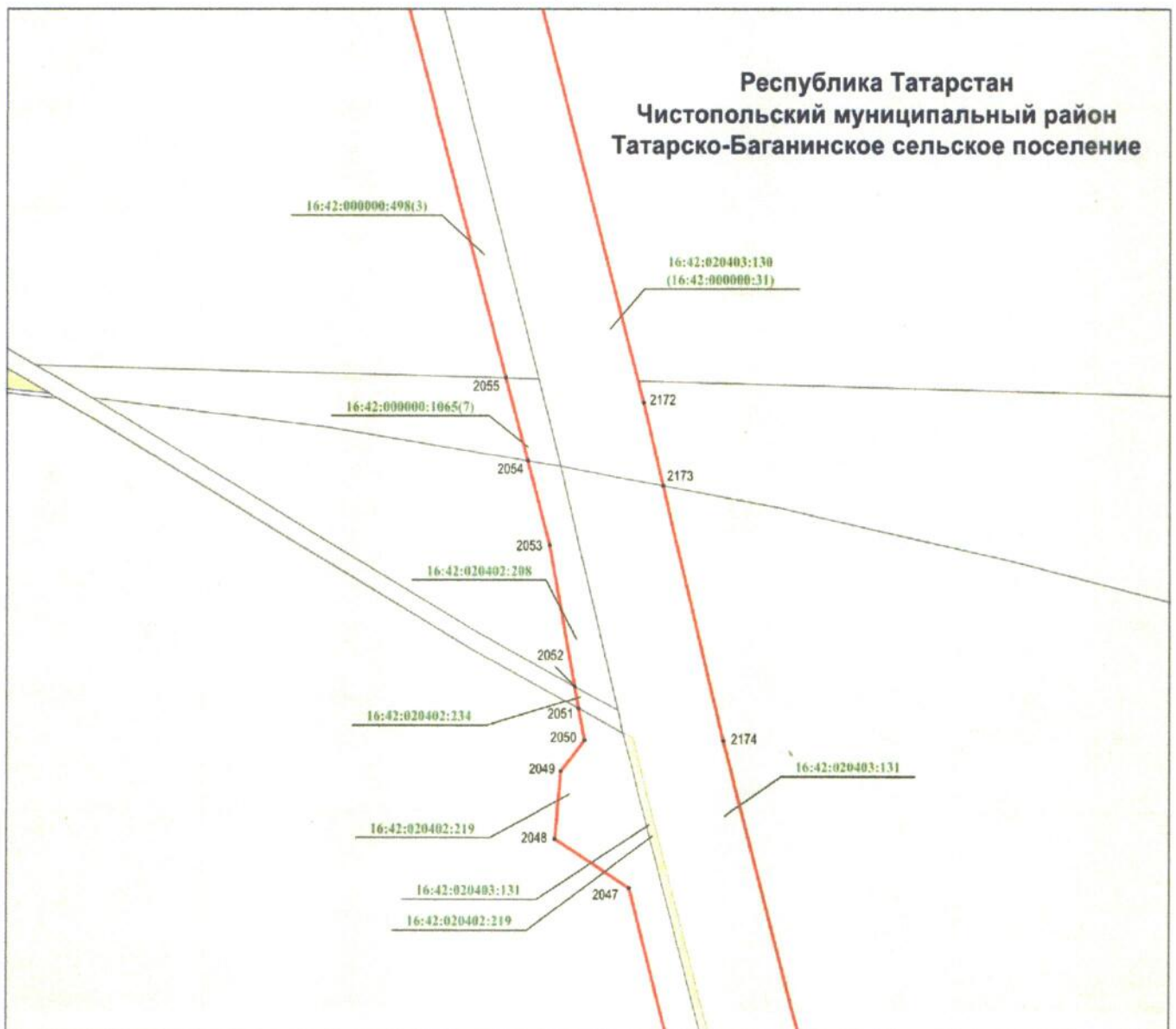
Используемые условные знаки и обозначения:

- 2 175 – характерная точка границы
- — граница объекта
- — граница земельного участка
- 16:42:020402:210 – кадастровый номер земельного участка.

## Раздел 4

Схема расположения границ публичного сервитута в целях складирования строительных и иных материалов, размещения временных или вспомогательных сооружений (включая ограждения, бытовки, навесы) и (или) строительной техники, которые необходимы для обеспечения строительства, реконструкции, ремонта объектов транспортной инфраструктуры федерального, регионального или местного значения, на срок указанных строительства, реконструкции, ремонта для обеспечения строительства объекта «Автомобильная дорога «Алексеевское – Альметьевск» в составе платной автомобильной дороги «Шали (М-7) – Бавлы (М-5)» в Республике Татарстан. 1-ый этап – км 0+00 – км 43+216»

Лист 5, выноска 41



Масштаб 1 : 1 500

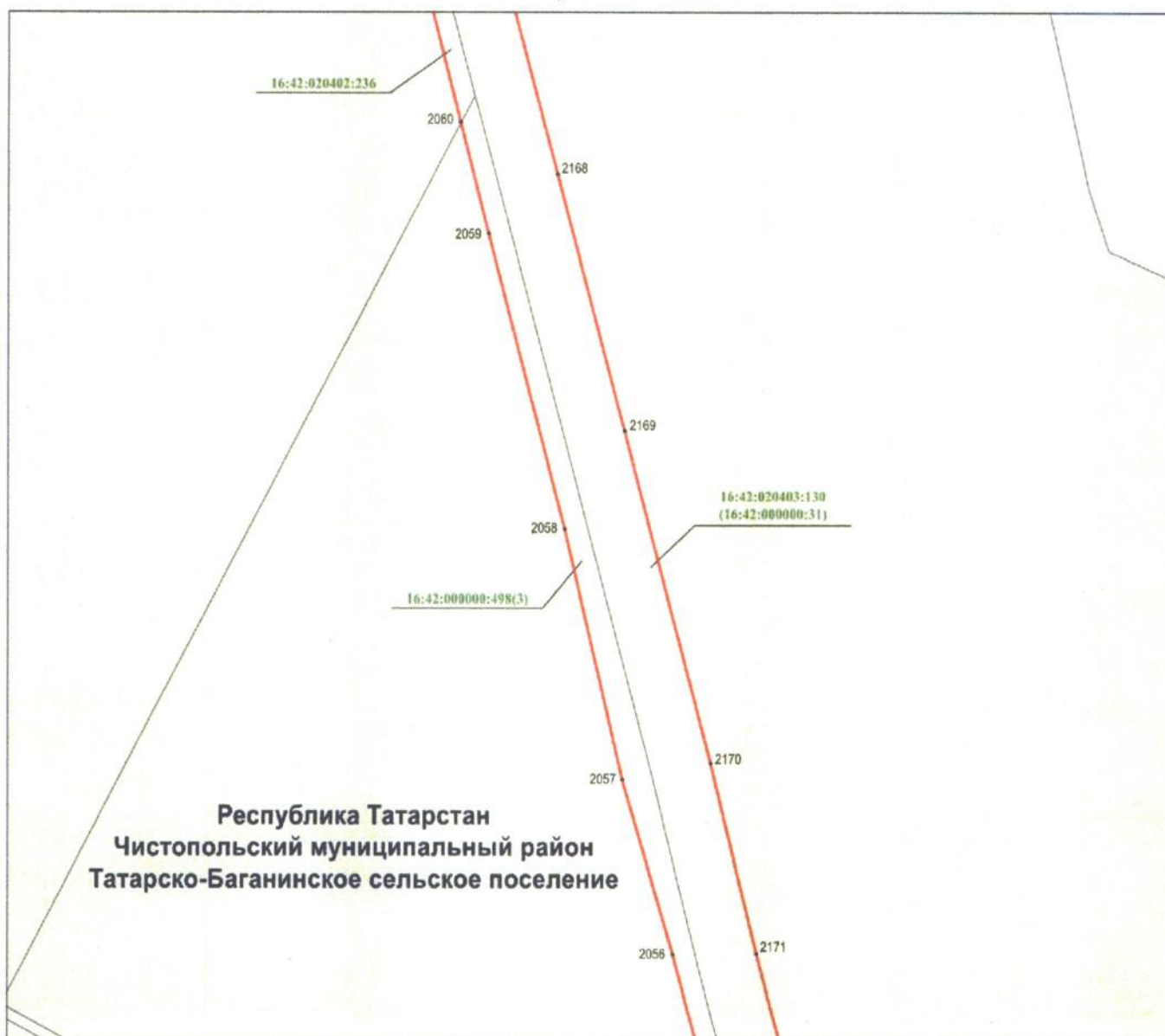
Используемые условные знаки и обозначения:

- 2055 – характерная точка границы
- (красная линия) – граница объекта
- (желтый квадрат) – граница земельного участка
- 16:42:020402:219 – кадастровый номер земельного участка.

## Раздел 4

Схема расположения границ публичного сервитута в целях складирования строительных и иных материалов, размещения временных или вспомогательных сооружений (включая ограждения, бытовки, навесы) и (или) строительной техники, которые необходимы для обеспечения строительства, реконструкции, ремонта объектов транспортной инфраструктуры федерального, регионального или местного значения, на срок указанных строительства, реконструкции, ремонта для обеспечения строительства объекта «Автомобильная дорога «Алексеевское – Альметьевск» в составе платной автомобильной дороги «Шали (М-7) – Бавлы (М-5)» в Республике Татарстан. 1-ый этап – км 0+00 – км 43+216»

Лист 5, выноска 42



Масштаб 1 : 2 400

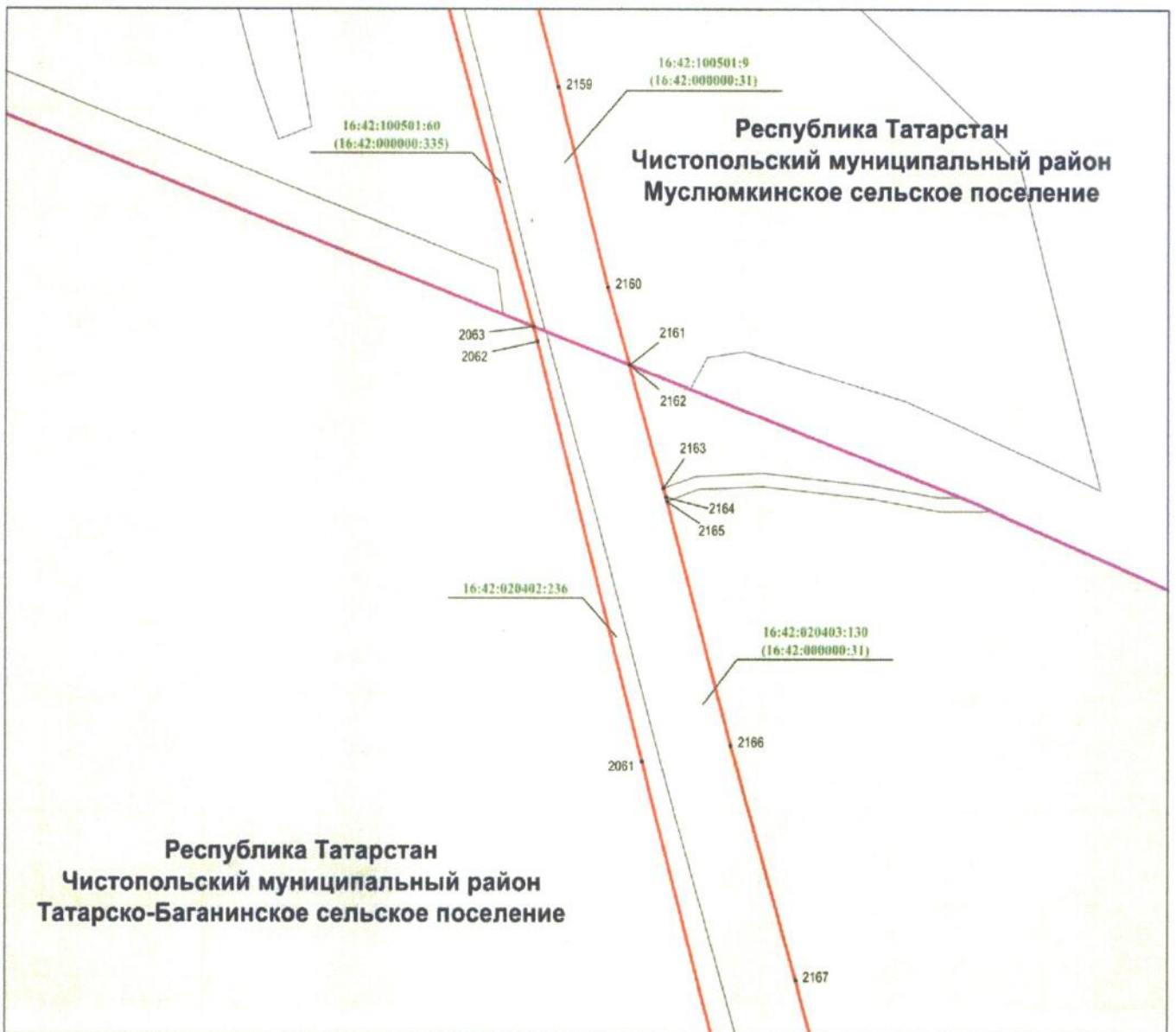
Используемые условные знаки и обозначения:

- 2060 – характерная точка границы
- граница объекта
- граница земельного участка
- 16:42:020402:236 – кадастровый номер земельного участка.

## Раздел 4

Схема расположения границ публичного сервитута в целях складирования строительных и иных материалов, размещения временных или вспомогательных сооружений (включая ограждения, бытовки, навесы) и (или) строительной техники, которые необходимы для обеспечения строительства, реконструкции, ремонта объектов транспортной инфраструктуры федерального, регионального или местного значения, на срок указанных строительства, реконструкции, ремонта для обеспечения строительства объекта «Автомобильная дорога «Алексеевское – Альметьевск» в составе платной автомобильной дороги «Шали (М-7) – Бавлы (М-5)» в Республике Татарстан. 1-ый этап – км 0+00 – км 43+216»

Лист 5, выноска 43



Масштаб 1 : 2 000

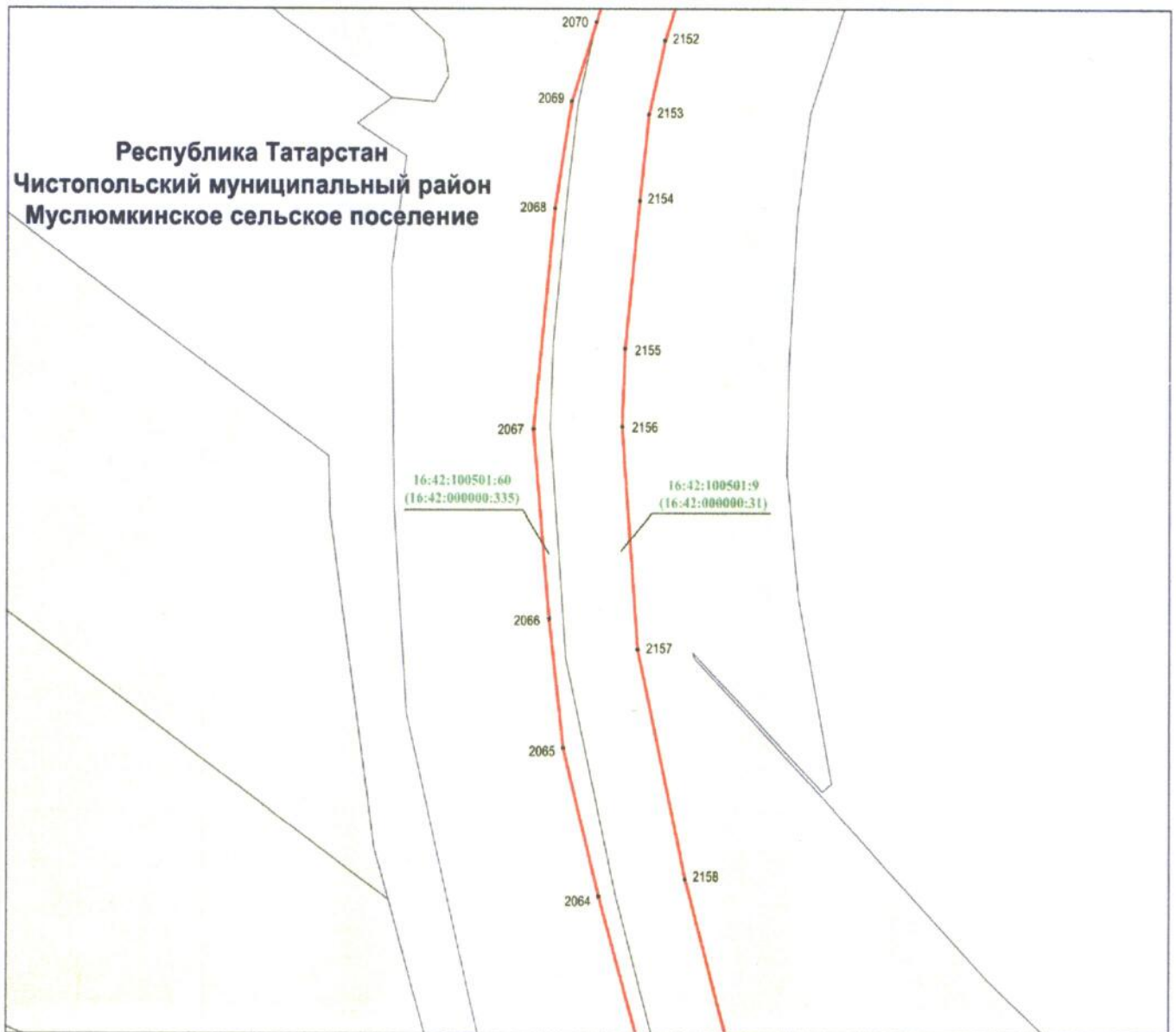
Используемые условные знаки и обозначения:

- 2 159 – характерная точка границы
- (красная линия) – граница объекта
- (фиолетовая линия) – граница сельского поселения
- (желтая линия) – граница земельного участка
- 16:42:020402:236 – кадастровый номер земельного участка.

## Раздел 4

Схема расположения границ публичного сервитута в целях складирования строительных и иных материалов, размещения временных или вспомогательных сооружений (включая ограждения, бытовки, навесы) и (или) строительной техники, которые необходимы для обеспечения строительства, реконструкции, ремонта объектов транспортной инфраструктуры федерального, регионального или местного значения, на срок указанных строительства, реконструкции, ремонта для обеспечения строительства объекта «Автомобильная дорога «Алексеевское – Альметьевск» в составе платной автомобильной дороги «Шали (М-7) – Бавлы (М-5)» в Республике Татарстан. 1-ый этап – км 0+00 – км 43+216»

Лист 5, выноска 44



Масштаб 1 : 2 000

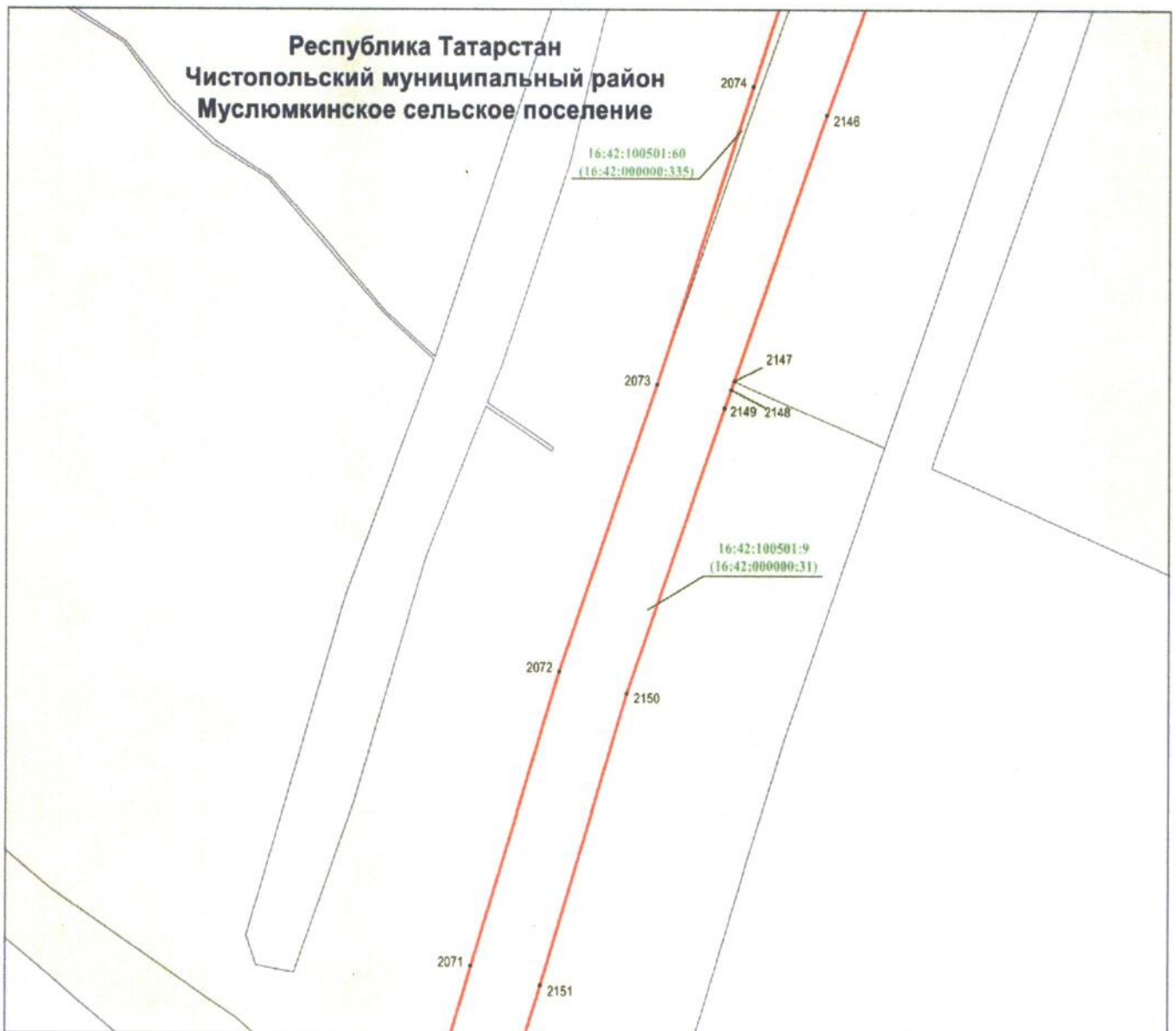
Используемые условные знаки и обозначения:

- 2 070 — характерная точка границы
- — граница объекта
- — граница земельного участка
- 16:42:100501:60  
(16:42:000000:335) — кадастровый номер земельного участка.

## Раздел 4

Схема расположения границ публичного сервитута в целях складирования строительных и иных материалов, размещения временных или вспомогательных сооружений (включая ограждения, бытовки, навесы) и (или) строительной техники, которые необходимы для обеспечения строительства, реконструкции, ремонта объектов транспортной инфраструктуры федерального, регионального или местного значения, на срок указанных строительства, реконструкции, ремонта для обеспечения строительства объекта «Автомобильная дорога «Алексеевское – Альметьевск» в составе платной автомобильной дороги «Шали (М-7) – Бавлы (М-5)» в Республике Татарстан. 1-ый этап – км 0+00 – км 43+216»

Лист 5, выноска 45



Масштаб 1 : 2 000

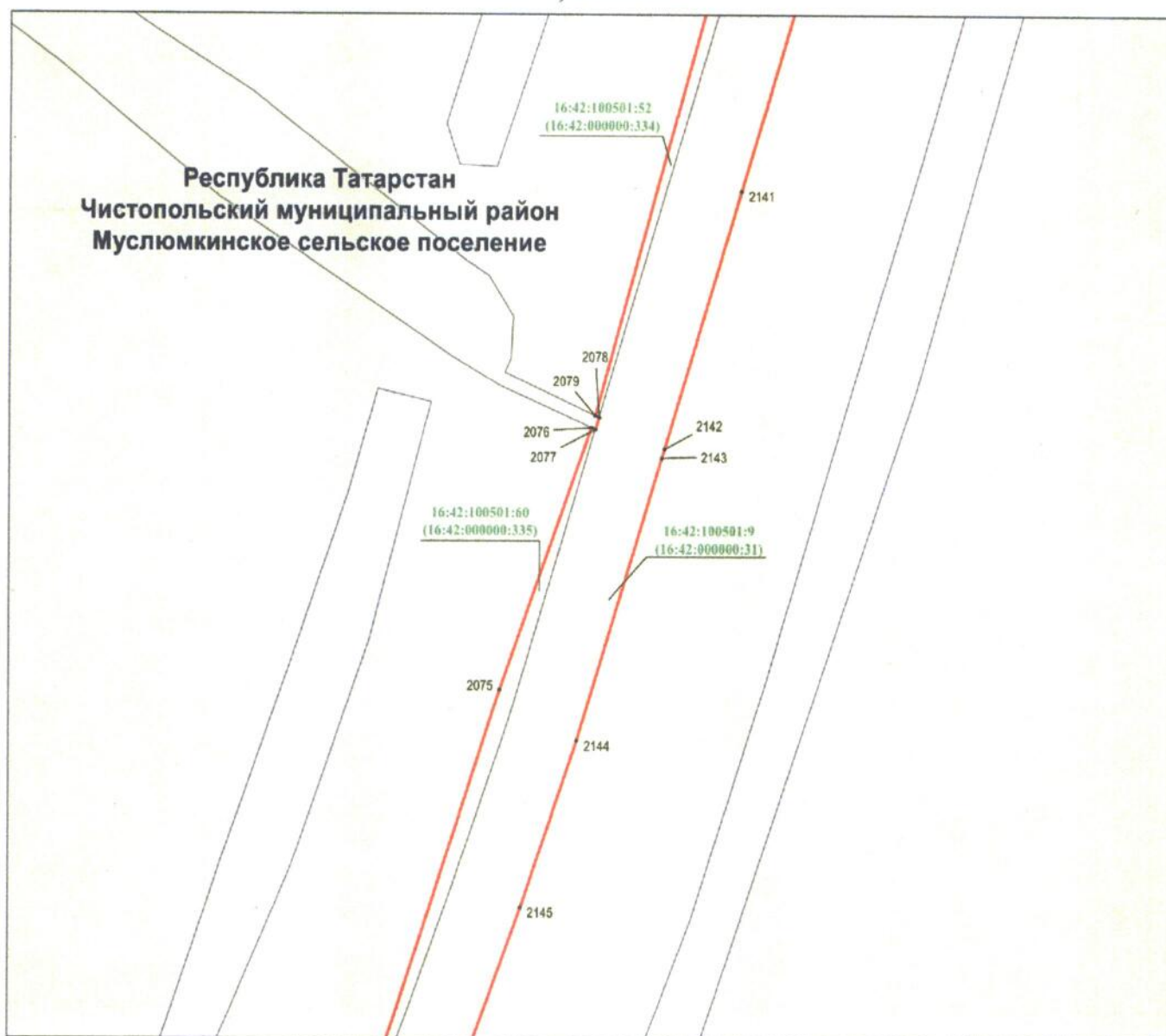
Используемые условные знаки и обозначения:

- 2 073 — характерная точка границы
- — граница объекта
- — граница земельного участка
- 16:42:100501:60  
(16:42:000000:335) — кадастровый номер земельного участка.

## Раздел 4

Схема расположения границ публичного сервитута в целях складирования строительных и иных материалов, размещения временных или вспомогательных сооружений (включая ограждения, бытовки, навесы) и (или) строительной техники, которые необходимы для обеспечения строительства, реконструкции, ремонта объектов транспортной инфраструктуры федерального, регионального или местного значения, на срок указанных строительства, реконструкции, ремонта для обеспечения строительства объекта «Автомобильная дорога «Алексеевское – Альметьевск» в составе платной автомобильной дороги «Шали (М-7) – Бавлы (М-5)» в Республике Татарстан. 1-ый этап – км 0+00 – км 43+216»

Лист 5, выноска 46



Масштаб 1 : 2 000

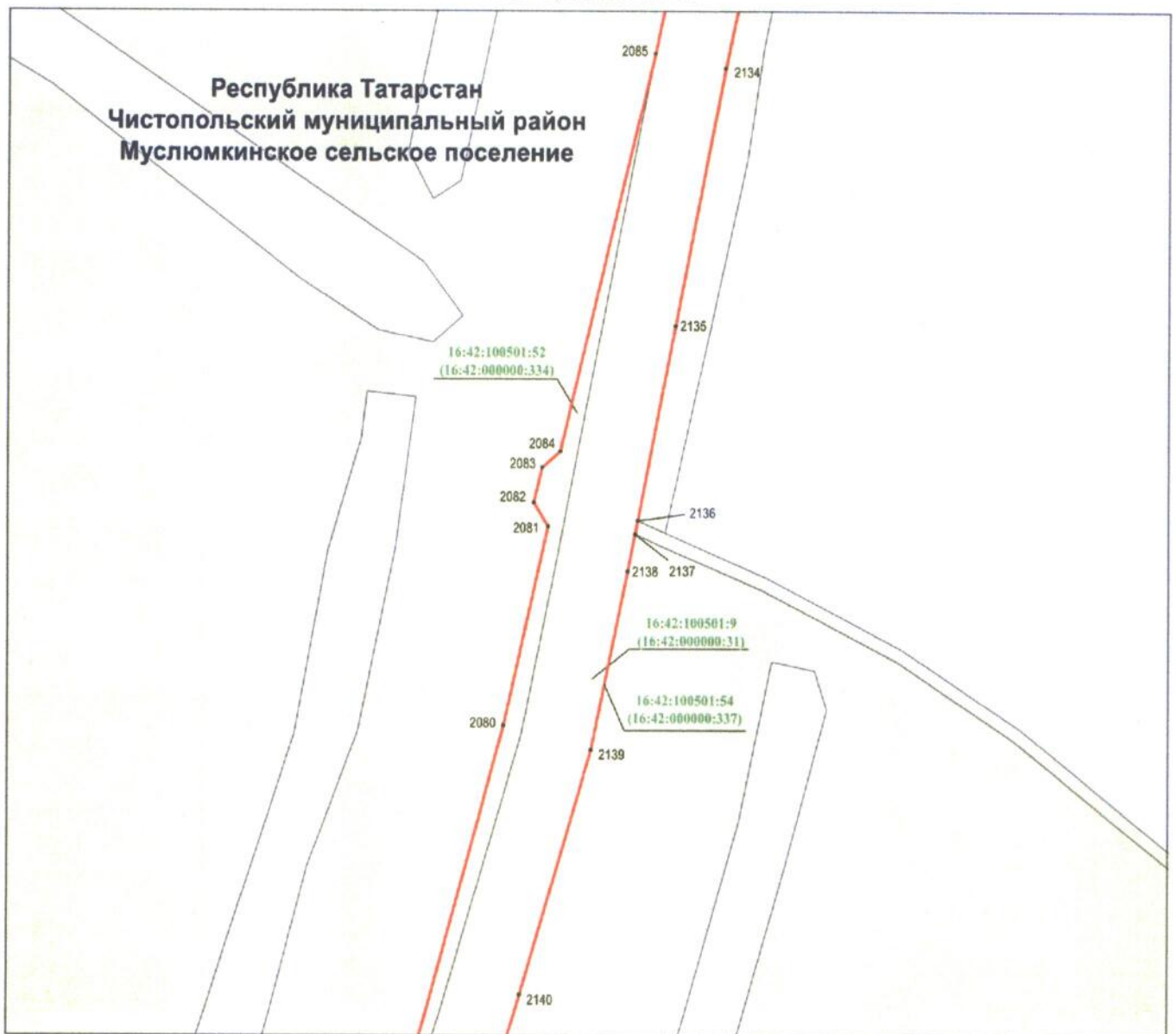
Используемые условные знаки и обозначения:

- 2148 — характерная точка границы
- граница объекта
- граница земельного участка
- 16:42:100501:60  
(16:42:000000:335) — кадастровый номер земельного участка.

## Раздел 4

Схема расположения границ публичного сервитута в целях складирования строительных и иных материалов, размещения временных или вспомогательных сооружений (включая ограждения, бытовки, навесы) и (или) строительной техники, которые необходимы для обеспечения строительства, реконструкции, ремонта объектов транспортной инфраструктуры федерального, регионального или местного значения, на срок указанных строительства, реконструкции, ремонта для обеспечения строительства объекта «Автомобильная дорога «Алексеевское – Альметьевск» в составе платной автомобильной дороги «Шали (М-7) – Бавлы (М-5)» в Республике Татарстан. 1-ый этап – км 0+00 – км 43+216»

Лист 5, выноска 47



Масштаб 1 : 2 000

Используемые условные знаки и обозначения:

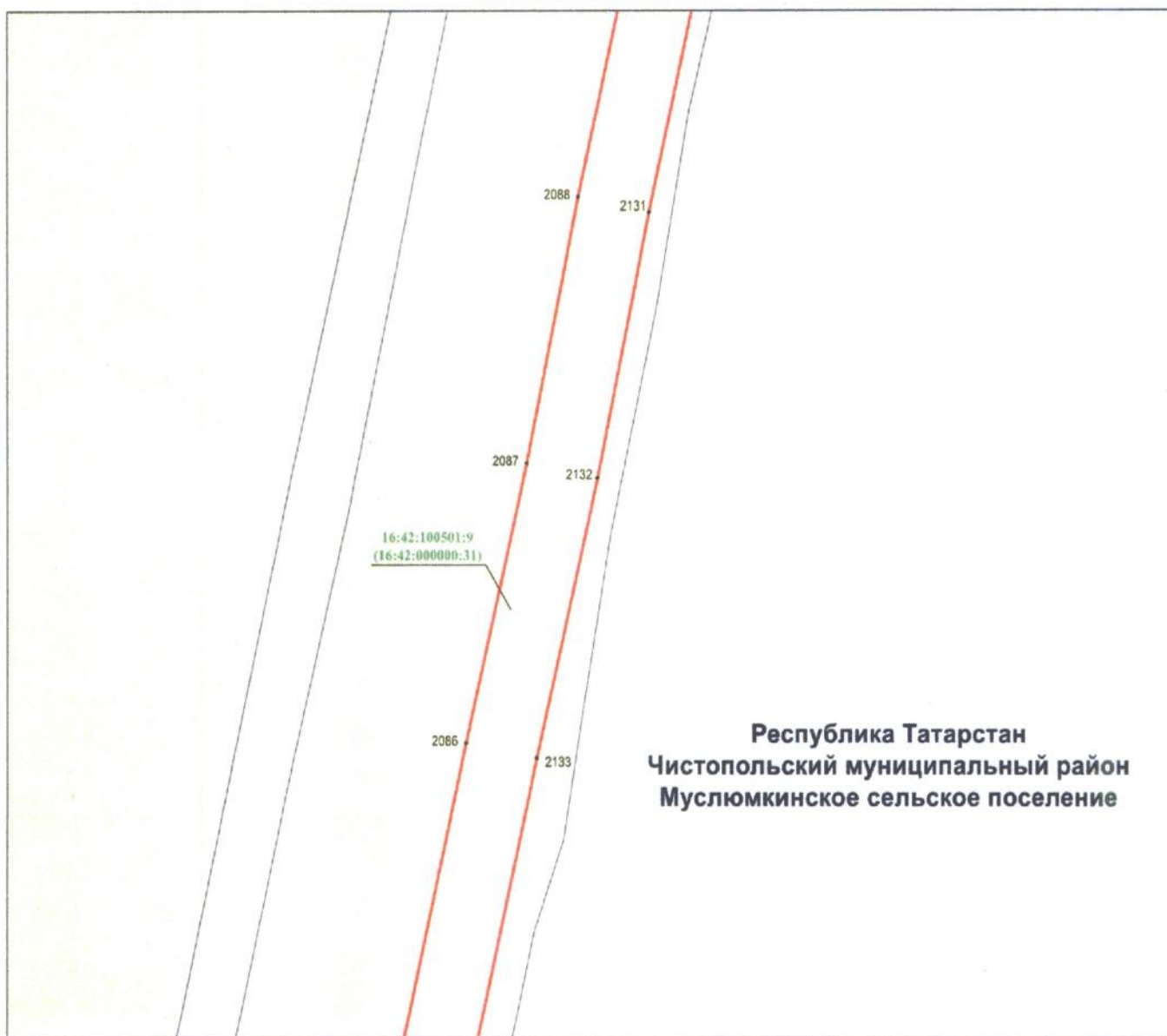
- 2 085 — характерная точка границы
- — граница объекта
- — граница земельного участка
- 16:42:100501:52  
(16:42:000000:334) — кадастровый номер земельного участка.



## Раздел 4

Схема расположения границ публичного сервитута в целях складирования строительных и иных материалов, размещения временных или вспомогательных сооружений (включая ограждения, бытовки, навесы) и (или) строительной техники, которые необходимы для обеспечения строительства, реконструкции, ремонта объектов транспортной инфраструктуры федерального, регионального или местного значения, на срок указанных строительства, реконструкции, ремонта для обеспечения строительства объекта «Автомобильная дорога «Алексеевское – Альметьевск» в составе платной автомобильной дороги «Шали (М-7) – Бавлы (М-5)» в Республике Татарстан. 1-ый этап – км 0+00 – км 43+216»

Лист 5, выноска 48



Масштаб 1 : 2 000

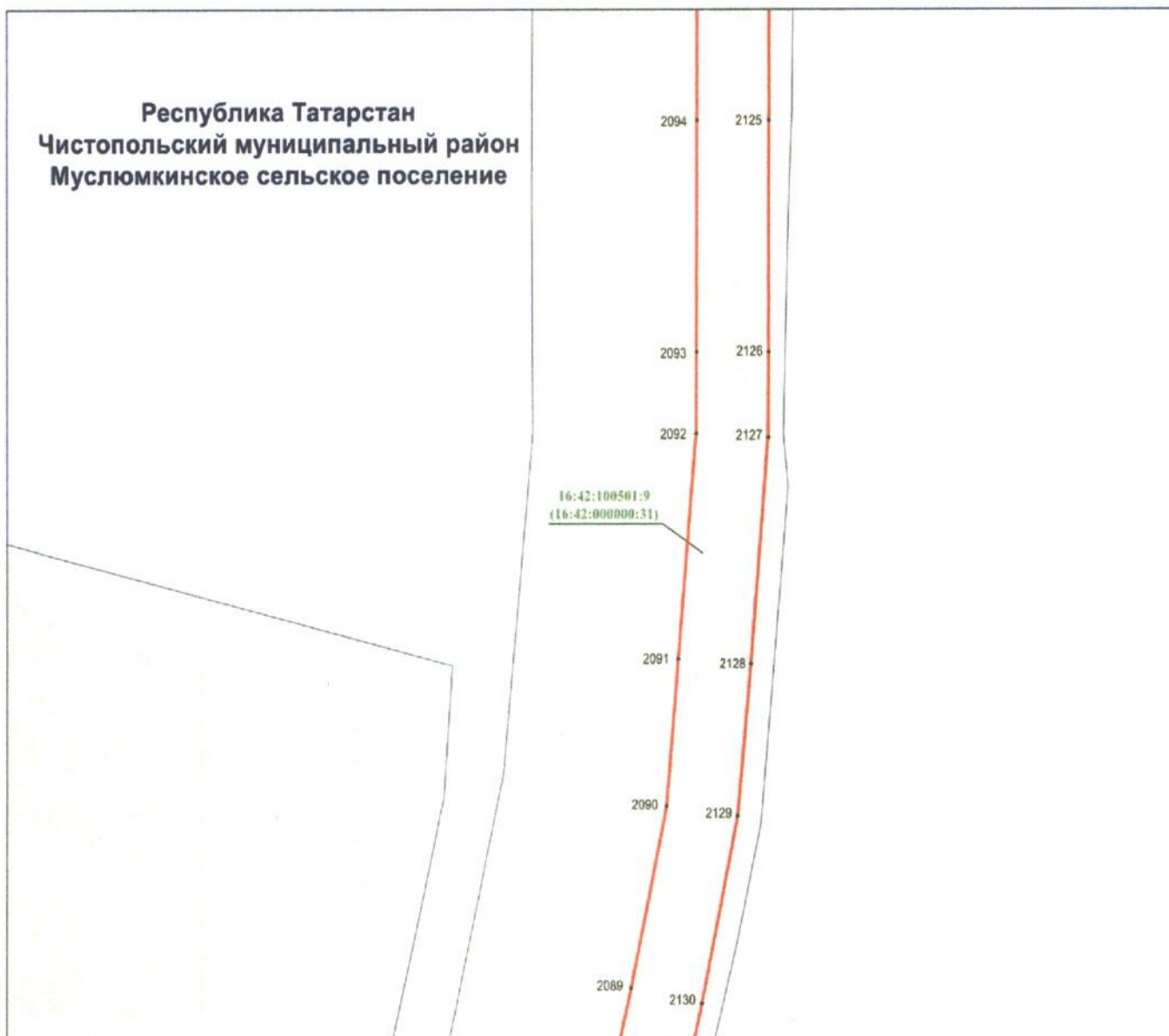
Используемые условные знаки и обозначения:

- 2 131 — характерная точка границы
- — граница объекта
- — граница земельного участка
- 16:42:100501:9 — кадастровый номер земельного участка.
- (16:42:000000:31)

## Раздел 4

Схема расположения границ публичного сервитута в целях складирования строительных и иных материалов, размещения временных или вспомогательных сооружений (включая ограждения, бытовки, навесы) и (или) строительной техники, которые необходимы для обеспечения строительства, реконструкции, ремонта объектов транспортной инфраструктуры федерального, регионального или местного значения, на срок указанных строительства, реконструкции, ремонта для обеспечения строительства объекта «Автомобильная дорога «Алексеевское – Альметьевск» в составе платной автомобильной дороги «Шали (М-7) – Бавлы (М-5)» в Республике Татарстан. 1-ый этап – км 0+00 – км 43+216»

Лист 5, выноска 49



Масштаб 1 : 2 000


Используемые условные знаки и обозначения:

- 2 094 — характерная точка границы
- граница объекта
- граница земельного участка
- 16:42:100501:9 — кадастровый номер земельного участка.  
(16:42:000000:31)

## Раздел 4

Схема расположения границ публичного сервитута в целях складирования строительных и иных материалов, размещения временных или вспомогательных сооружений (включая ограждения, бытовки, навесы) и (или) строительной техники, которые необходимы для обеспечения строительства, реконструкции, ремонта объектов транспортной инфраструктуры федерального, регионального или местного значения, на срок указанных строительства, реконструкции, ремонта для обеспечения строительства объекта «Автомобильная дорога «Алексеевское – Альметьевск» в составе платной автомобильной дороги «Шали (М-7) – Бавлы (М-5)» в Республике Татарстан. 1-ый этап – км 0+00 – км 43+216»

Лист 5, выноска 50



Масштаб 1 : 2 000

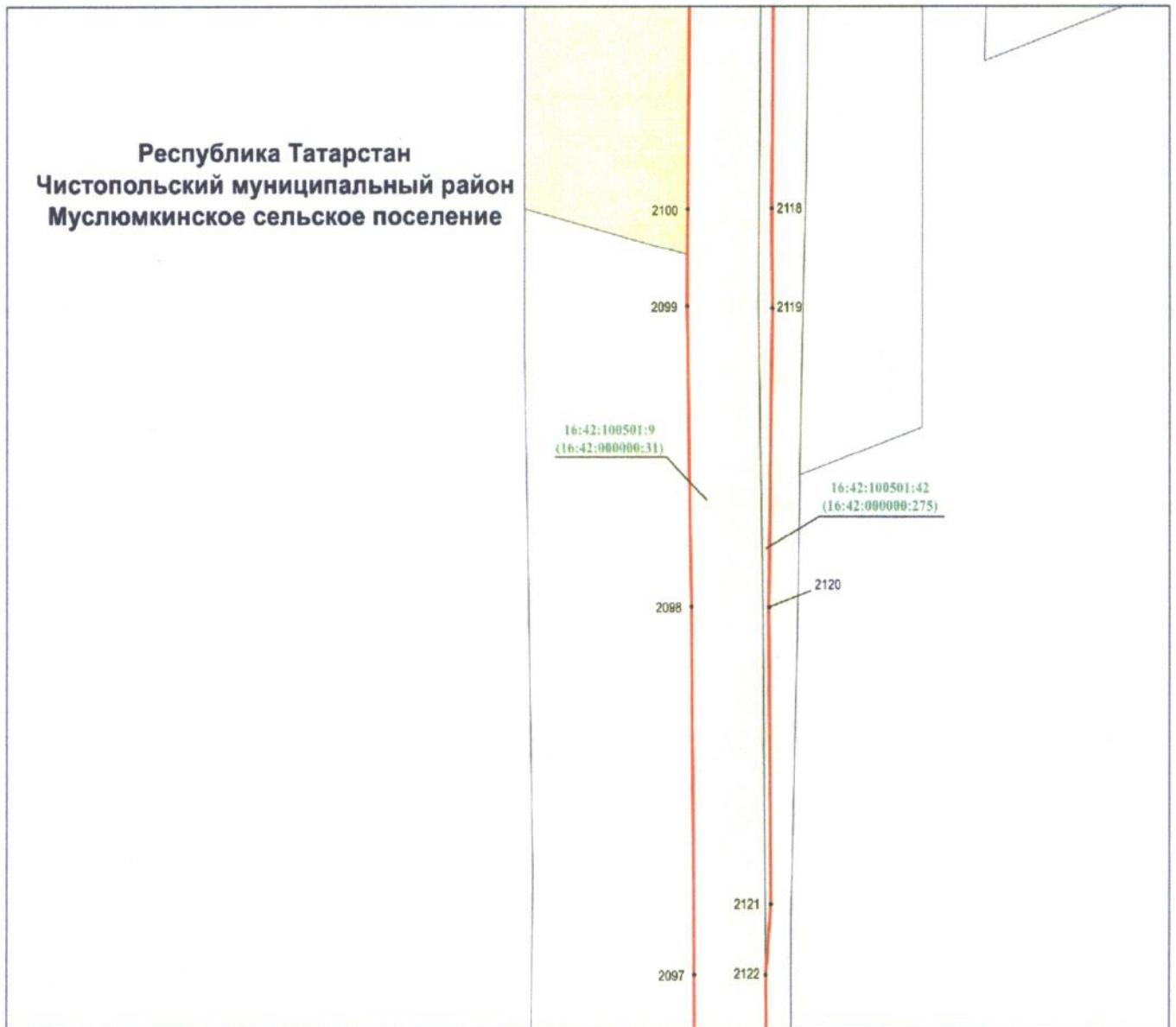
Используемые условные знаки и обозначения:

- 2 123 – характерная точка границы
- граница объекта
- граница земельного участка
- 16:42:100501:9  
(16:42:000000:31) – кадастровый номер земельного участка.

## Раздел 4

Схема расположения границ публичного сервитута в целях складирования строительных и иных материалов, размещения временных или вспомогательных сооружений (включая ограждения, бытовки, навесы) и (или) строительной техники, которые необходимы для обеспечения строительства, реконструкции, ремонта объектов транспортной инфраструктуры федерального, регионального или местного значения, на срок указанных строительства, реконструкции, ремонта для обеспечения строительства объекта «Автомобильная дорога «Алексеевское – Альметьевск» в составе платной автомобильной дороги «Шали (М-7) – Бавлы (М-5)» в Республике Татарстан. 1-ый этап – км 0+00 – км 43+216»

Лист 5, выноска 51



Масштаб 1 : 2 000


Используемые условные знаки и обозначения:

- 2 100 – характерная точка границы
- граница объекта
- граница земельного участка
- 16:42:100501:9  
(16:42:000000:31) – кадастровый номер земельного участка.

## Раздел 4

Схема расположения границ публичного сервитута в целях складирования строительных и иных материалов, размещения временных или вспомогательных сооружений (включая ограждения, бытовки, навесы) и (или) строительной техники, которые необходимы для обеспечения строительства, реконструкции, ремонта объектов транспортной инфраструктуры федерального, регионального или местного значения, на срок указанных строительства, реконструкции, ремонта для обеспечения строительства объекта «Автомобильная дорога «Алексеевское – Альметьевск» в составе платной автомобильной дороги «Шали (М-7) – Бавлы (М-5)» в Республике Татарстан. 1-ый этап – км 0+00 – км 43+216»

Лист 5, выноска 52



Масштаб 1 : 2 000

Используемые условные знаки и обозначения:

- 2 104 – характерная точка границы
- граница объекта
- граница земельного участка
- 16:42:100501:9  
(16:42:000000:31) – кадастровый номер земельного участка.

## Раздел 4

Схема расположения границ публичного сервитута в целях складирования строительных и иных материалов, размещения временных или вспомогательных сооружений (включая ограждения, бытовки, навесы) и (или) строительной техники, которые необходимы для обеспечения строительства, реконструкции, ремонта объектов транспортной инфраструктуры федерального, регионального или местного значения, на срок указанных строительства, реконструкции, ремонта для обеспечения строительства объекта «Автомобильная дорога «Алексеевское – Альметьевск» в составе платной автомобильной дороги «Шали (М-7) – Бавлы (М-5)» в Республике Татарстан. 1-ый этап – км 0+00 – км 43+216»

Лист 5, выноска 53



Масштаб 1 : 2 000

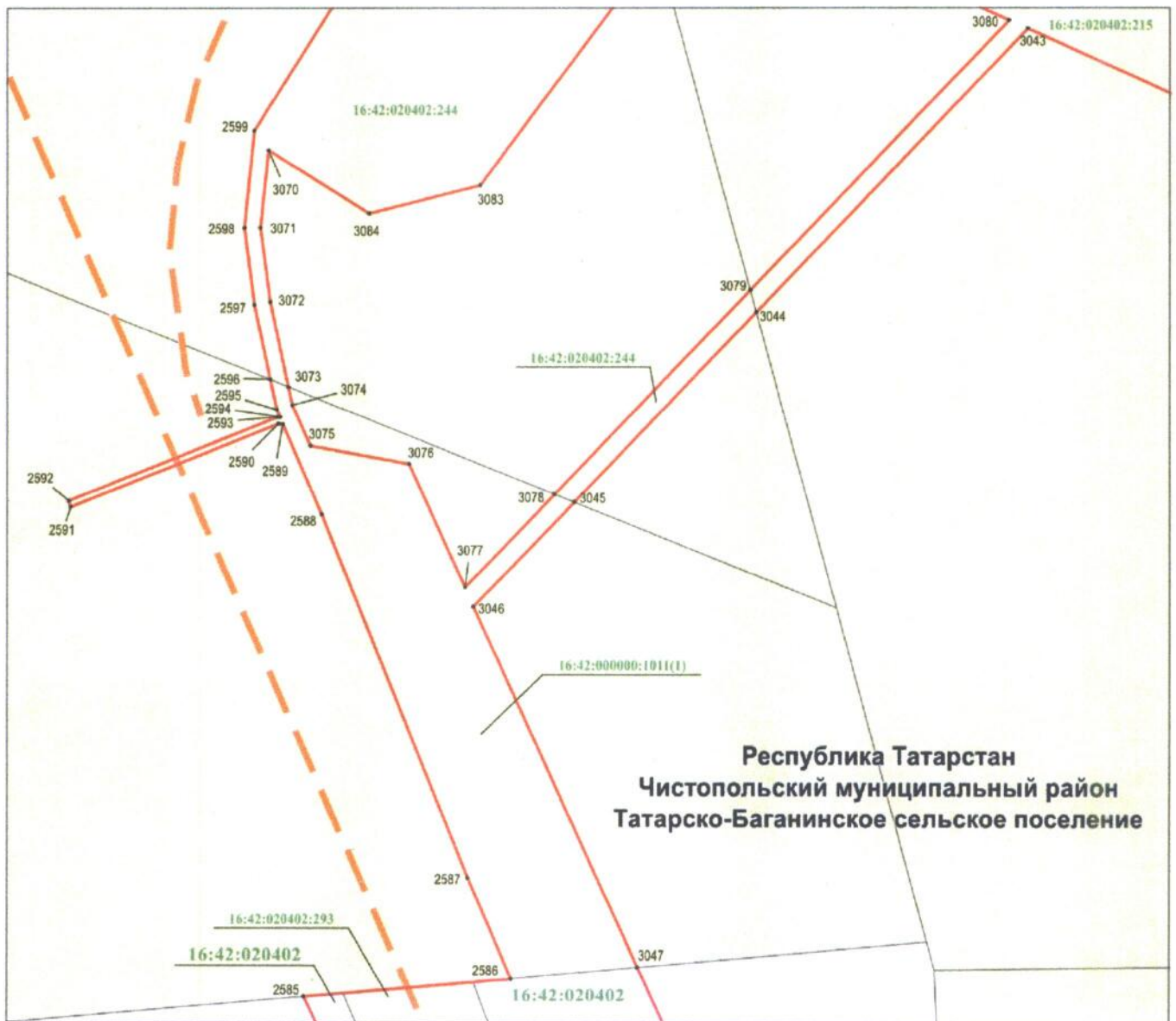
Используемые условные знаки и обозначения:

- 2108 – характерная точка границы
- граница объекта
- граница земельного участка
- 16:42:100501:9  
(16:42:000000:31) – кадастровый номер земельного участка.

## Раздел 4

Схема расположения границ публичного сервитута в целях складирования строительных и иных материалов, размещения временных или вспомогательных сооружений (включая ограждения, бытовки, навесы) и (или) строительной техники, которые необходимы для обеспечения строительства, реконструкции, ремонта объектов транспортной инфраструктуры федерального, регионального или местного значения, на срок указанных строительства, реконструкции, ремонта для обеспечения строительства объекта «Автомобильная дорога «Алексеевское – Альметьевск» в составе платной автомобильной дороги «Шали (М-7) – Бавлы (М-5)» в Республике Татарстан. 1-ый этап – км 0+00 – км 43+216»

Лист 5, выноска 54



Масштаб 1 : 2 000

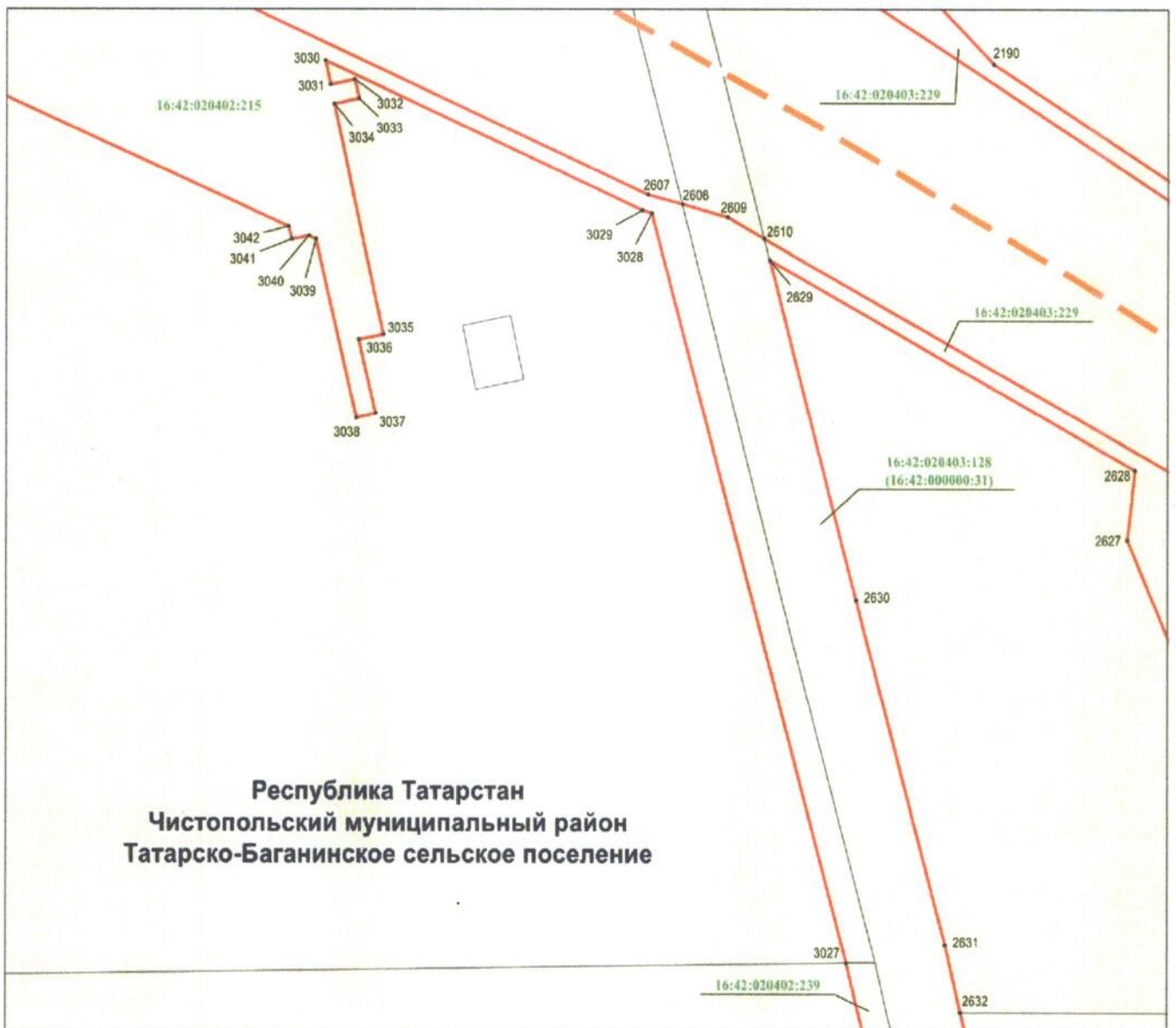
Используемые условные знаки и обозначения:

- 3084 – характерная точка границы
- (solid red line) – граница объекта
- (dashed orange line) – ось инженерного сооружения
- (yellow) – граница земельного участка
- 16:42:020402:244 – кадастровый номер земельного участка
- 16:42:020402 – номер кадастрового квартала.

## Раздел 4

Схема расположения границ публичного сервитута в целях складирования строительных и иных материалов, размещения временных или вспомогательных сооружений (включая ограждения, бытовки, навесы) и (или) строительной техники, которые необходимы для обеспечения строительства, реконструкции, ремонта объектов транспортной инфраструктуры федерального, регионального или местного значения, на срок указанных строительства, реконструкции, ремонта для обеспечения строительства объекта «Автомобильная дорога «Алексеевское – Альметьевск» в составе платной автомобильной дороги «Шали (М-7) – Бавлы (М-5)» в Республике Татарстан. 1-ый этап – км 0+00 – км 43+216»

Лист 5, выноска 55



Масштаб 1 : 2 000

Используемые условные знаки и обозначения:

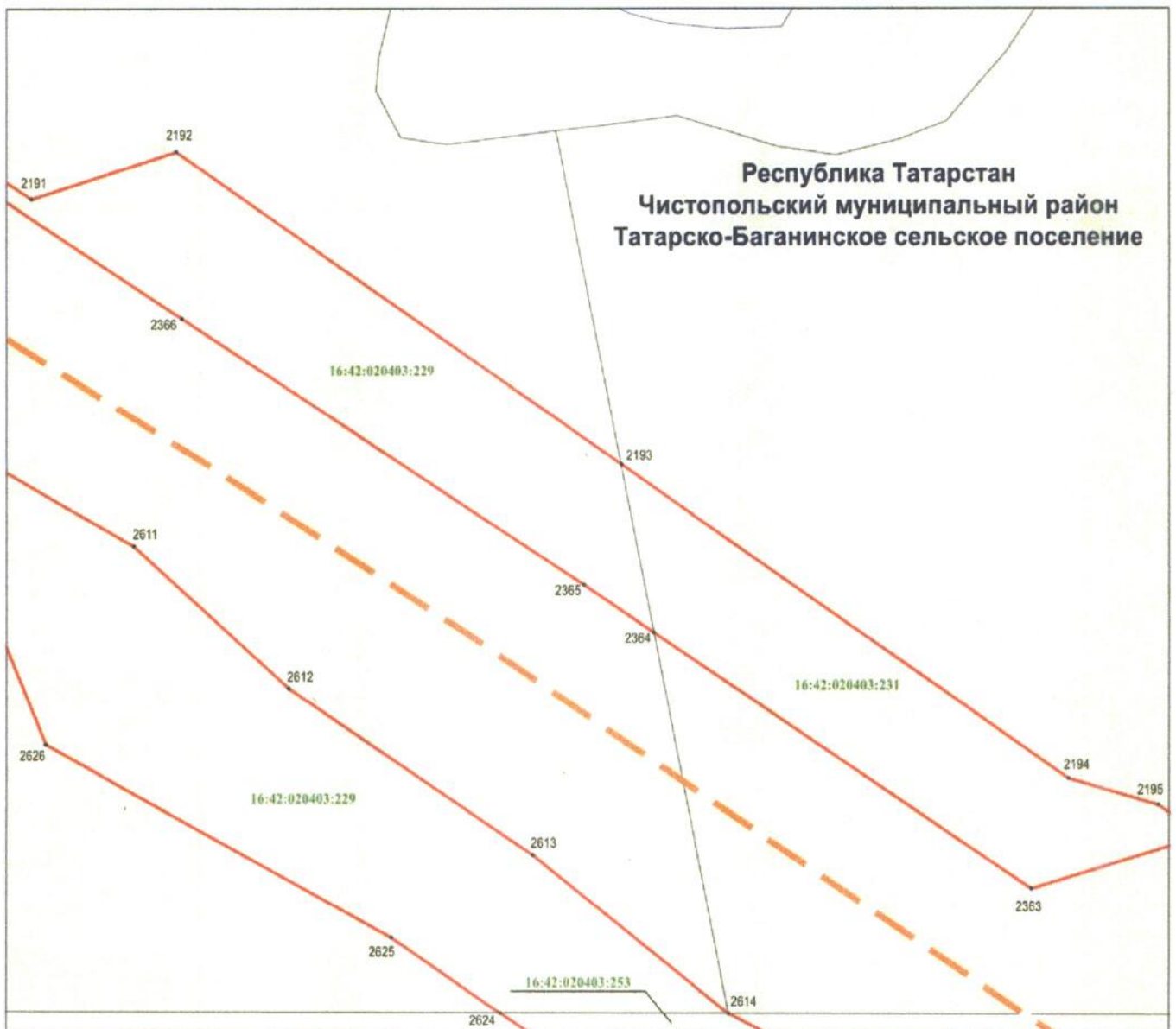
- 3 042 — характерная точка границы
- — граница объекта
- — ось инженерного сооружения
- — граница земельного участка
- 16:42:020402:239 — кадастровый номер земельного участка.



## Раздел 4

Схема расположения границ публичного сервитута в целях складирования строительных и иных материалов, размещения временных или вспомогательных сооружений (включая ограждения, бытовки, навесы) и (или) строительной техники, которые необходимы для обеспечения строительства, реконструкции, ремонта объектов транспортной инфраструктуры федерального, регионального или местного значения, на срок указанных строительства, реконструкции, ремонта для обеспечения строительства объекта «Автомобильная дорога «Алексеевское – Альметьевск» в составе платной автомобильной дороги «Шали (М-7) – Бавлы (М-5)» в Республике Татарстан. 1-ый этап – км 0+00 – км 43+216»

Лист 5, выноска 56



Масштаб 1 : 2 000

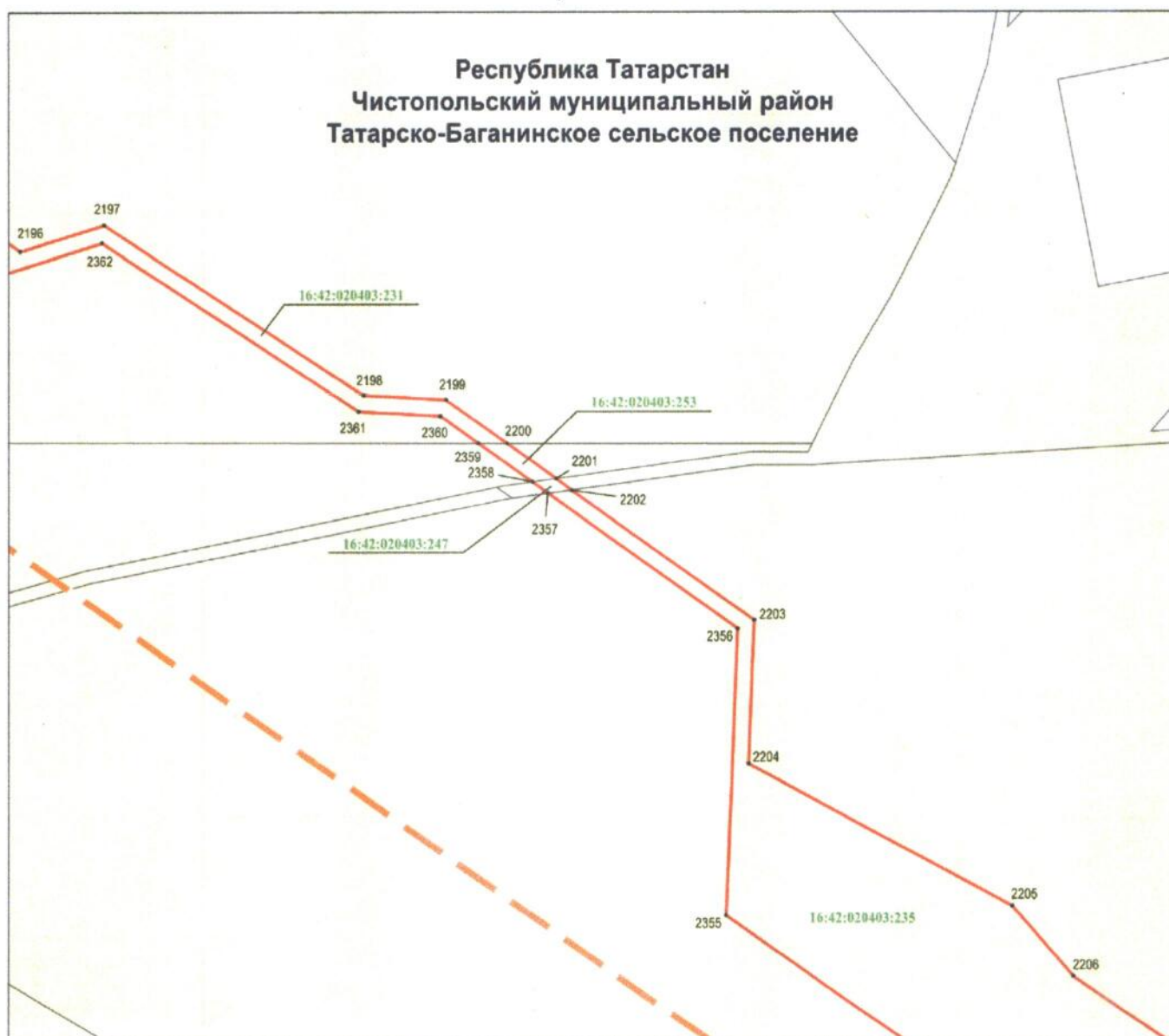
Используемые условные знаки и обозначения:

- 2 192 — характерная точка границы
- — граница объекта
- — ось инженерного сооружения
- — граница земельного участка
- 16:42:020403:229 — кадастровый номер земельного участка.

## Раздел 4

Схема расположения границ публичного сервитута в целях складирования строительных и иных материалов, размещения временных или вспомогательных сооружений (включая ограждения, бытовки, навесы) и (или) строительной техники, которые необходимы для обеспечения строительства, реконструкции, ремонта объектов транспортной инфраструктуры федерального, регионального или местного значения, на срок указанных строительства, реконструкции, ремонта для обеспечения строительства объекта «Автомобильная дорога «Алексеевское – Альметьевск» в составе платной автомобильной дороги «Шали (М-7) – Бавлы (М-5)» в Республике Татарстан. 1-ый этап – км 0+00 – км 43+216»

Лист 5, выноска 57



Масштаб 1 : 2 000

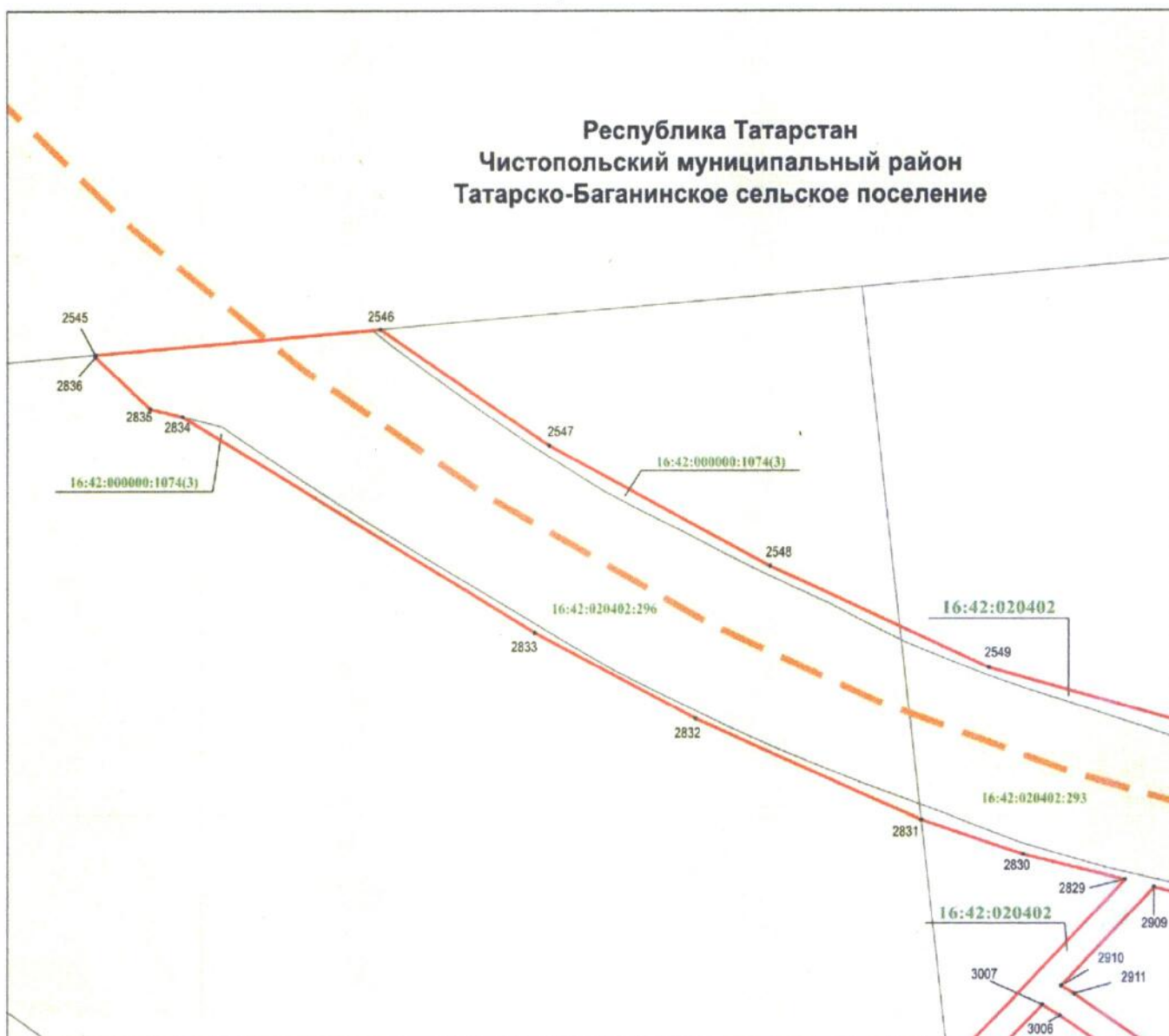
Используемые условные знаки и обозначения:

- 2 197           – характеристическая точка границы
- – граница объекта
- — —           – ось инженерного сооружения
- – граница земельного участка
- 16:42:020403:247   – кадастровый номер земельного участка.

## Раздел 4

Схема расположения границ публичного сервитута в целях складирования строительных и иных материалов, размещения временных или вспомогательных сооружений (включая ограждения, бытовки, навесы) и (или) строительной техники, которые необходимы для обеспечения строительства, реконструкции, ремонта объектов транспортной инфраструктуры федерального, регионального или местного значения, на срок указанных строительства, реконструкции, ремонта для обеспечения строительства объекта «Автомобильная дорога «Алексеевское – Альметьевск» в составе платной автомобильной дороги «Шали (М-7) – Бавлы (М-5)» в Республике Татарстан. 1-ый этап – км 0+00 – км 43+216»

Лист 5, выноска 58



Масштаб 1 : 1 500

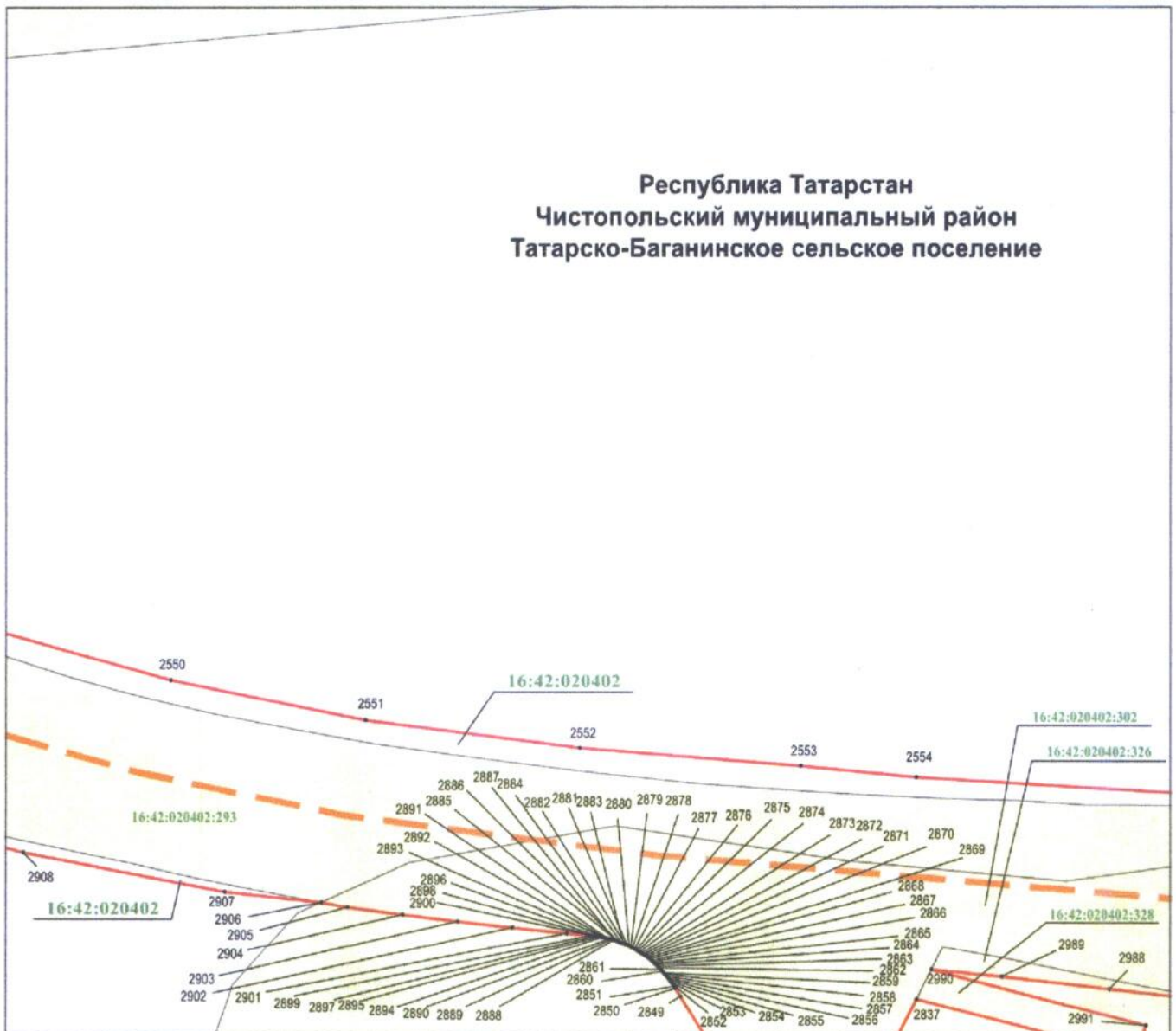
Используемые условные знаки и обозначения:

- 2 545 — характерная точка границы
- — граница объекта
- — ось инженерного сооружения
- — граница земельного участка
- 16:42:020402:296 — кадастровый номер земельного участка
- 16:42:020402 — номер кадастрового квартала.

## Раздел 4

Схема расположения границ публичного сервитута в целях складирования строительных и иных материалов, размещения временных или вспомогательных сооружений (включая ограждения, бытовки, навесы) и (или) строительной техники, которые необходимы для обеспечения строительства, реконструкции, ремонта объектов транспортной инфраструктуры федерального, регионального или местного значения, на срок указанных строительства, реконструкции, ремонта для обеспечения строительства объекта «Автомобильная дорога «Алексеевское – Альметьевск» в составе платной автомобильной дороги «Шали (М-7) – Бавлы (М-5)» в Республике Татарстан. 1-ый этап – км 0+00 – км 43+216»

Лист 5, выноска 59



Масштаб 1 : 1 200

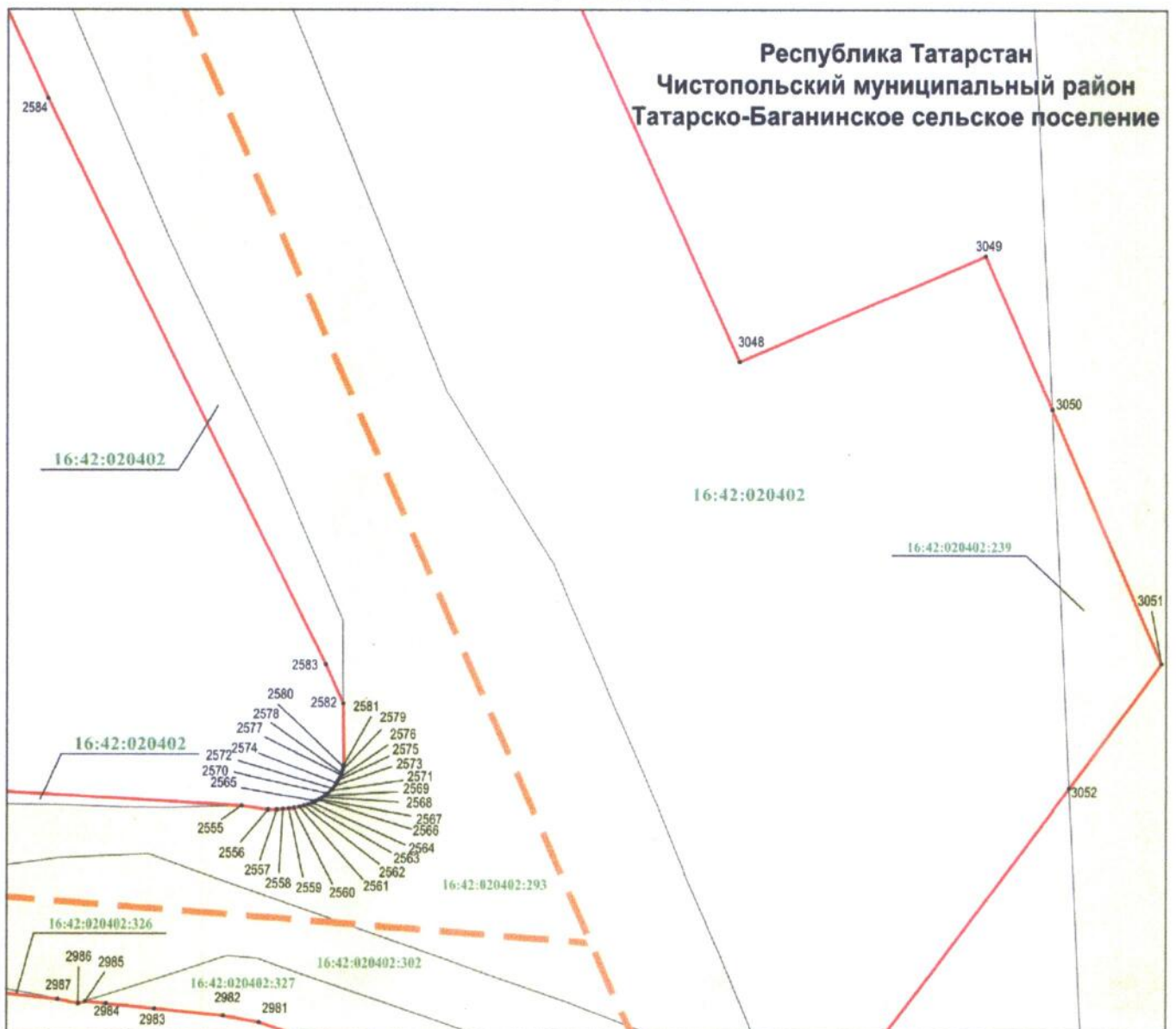
Используемые условные знаки и обозначения:

- 2 550 — характерная точка границы
- — граница объекта
- — ось инженерного сооружения
- — граница земельного участка
- 16:42:020402:293 — кадастровый номер земельного участка
- 16:42:020402 — номер кадастрового квартала.

## Раздел 4

Схема расположения границ публичного сервитута в целях складирования строительных и иных материалов, размещения временных или вспомогательных сооружений (включая ограждения, бытовки, навесы) и (или) строительной техники, которые необходимы для обеспечения строительства, реконструкции, ремонта объектов транспортной инфраструктуры федерального, регионального или местного значения, на срок указанных строительства, реконструкции, ремонта для обеспечения строительства объекта «Автомобильная дорога «Алексеевское – Альметьевск» в составе платной автомобильной дороги «Шали (М-7) – Бавлы (М-5)» в Республике Татарстан. 1-ый этап – км 0+00 – км 43+216»

Лист 5, выноска 60



Масштаб 1 : 1 200

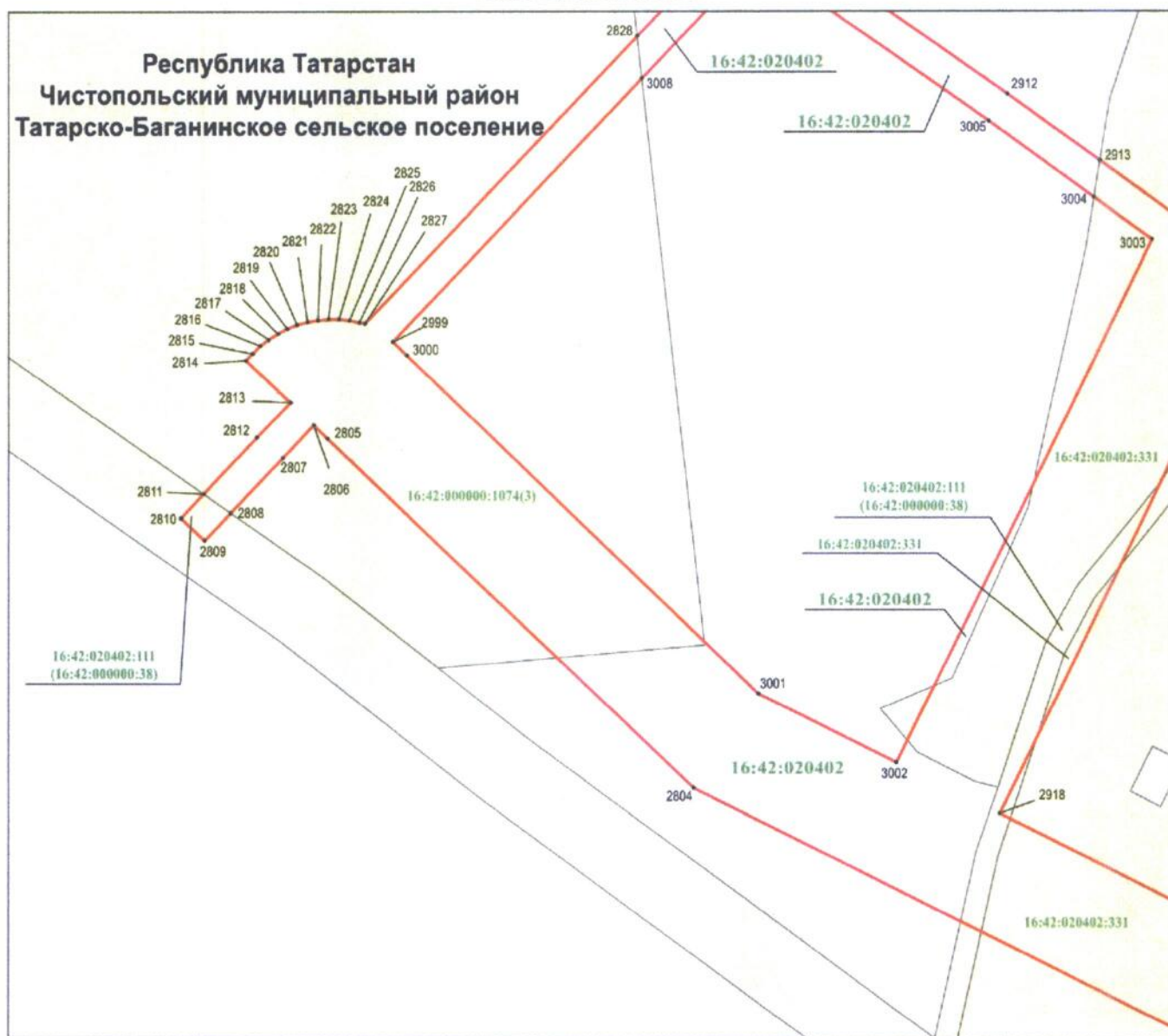
Используемые условные знаки и обозначения:

- 2 584 – характерная точка границы
- — граница объекта
- — ось инженерного сооружения
- — граница земельного участка
- 16:42:020402:293 – кадастровый номер земельного участка
- 16:42:020402 – номер кадастрового квартала.

## Раздел 4

Схема расположения границ публичного сервитута в целях складирования строительных и иных материалов, размещения временных или вспомогательных сооружений (включая ограждения, бытовки, навесы) и (или) строительной техники, которые необходимы для обеспечения строительства, реконструкции, ремонта объектов транспортной инфраструктуры федерального, регионального или местного значения, на срок указанных строительства, реконструкции, ремонта для обеспечения строительства объекта «Автомобильная дорога «Алексеевское – Альметьевск» в составе платной автомобильной дороги «Шали (М-7) – Бавлы (М-5)» в Республике Татарстан. 1-ый этап – км 0+00 – км 43+216»

Лист 5, выноска 61



Масштаб 1 : 1 200

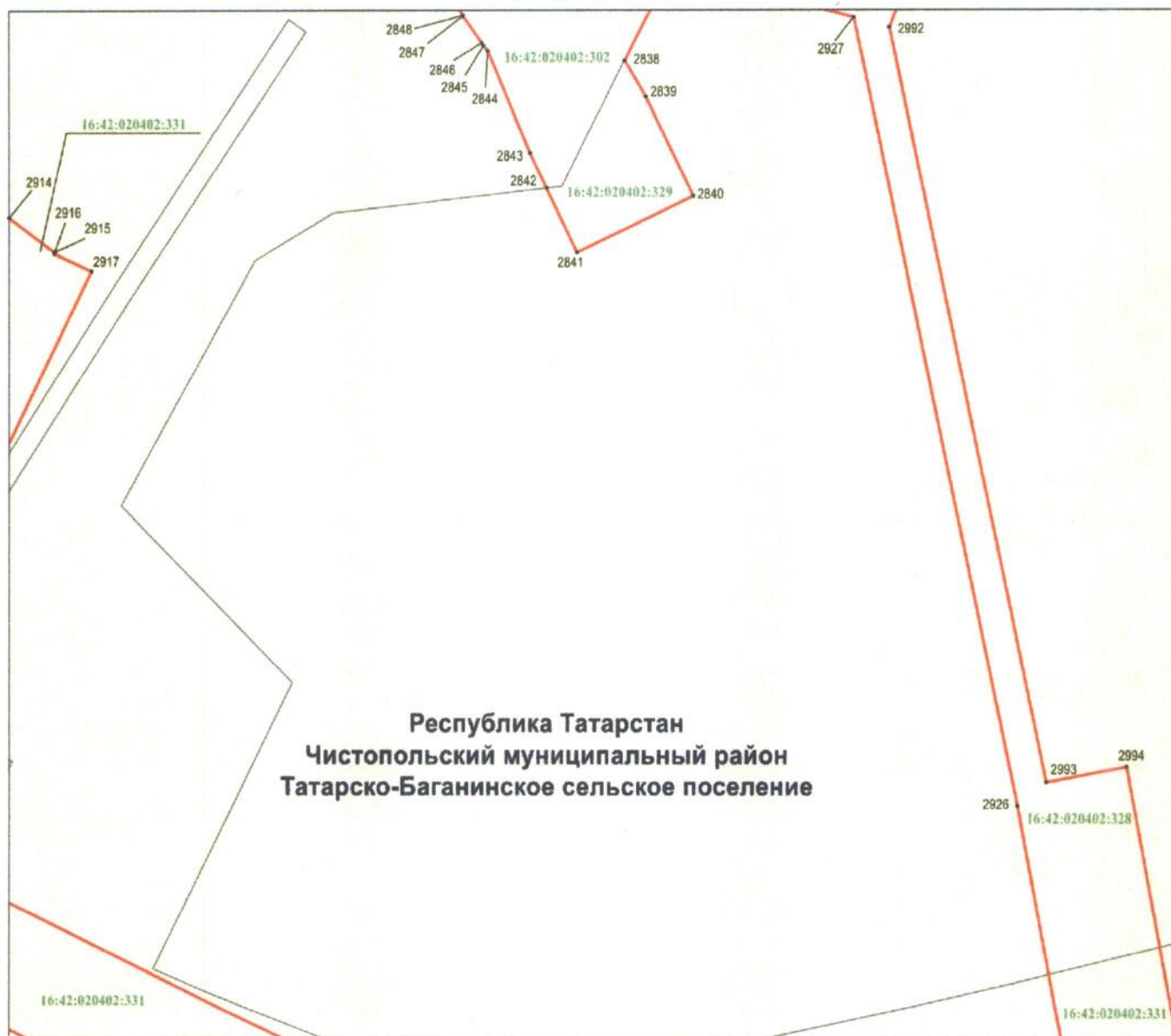
Используемые условные знаки и обозначения:

- 2 809 – характерная точка границы
- — граница объекта
- — ось инженерного сооружения
- — граница земельного участка
- 16:42:020402:331 – кадастровый номер земельного участка
- 16:42:020402 – номер кадастрового квартала.

## Раздел 4

Схема расположения границ публичного сервитута в целях складирования строительных и иных материалов, размещения временных или вспомогательных сооружений (включая ограждения, бытовки, навесы) и (или) строительной техники, которые необходимы для обеспечения строительства, реконструкции, ремонта объектов транспортной инфраструктуры федерального, регионального или местного значения, на срок указанных строительства, реконструкции, ремонта для обеспечения строительства объекта «Автомобильная дорога «Алексеевское – Альметьевск» в составе платной автомобильной дороги «Шали (М-7) – Бавлы (М-5)» в Республике Татарстан. 1-ый этап – км 0+00 – км 43+216»

Лист 5, выноска 62



Масштаб 1 : 1 200

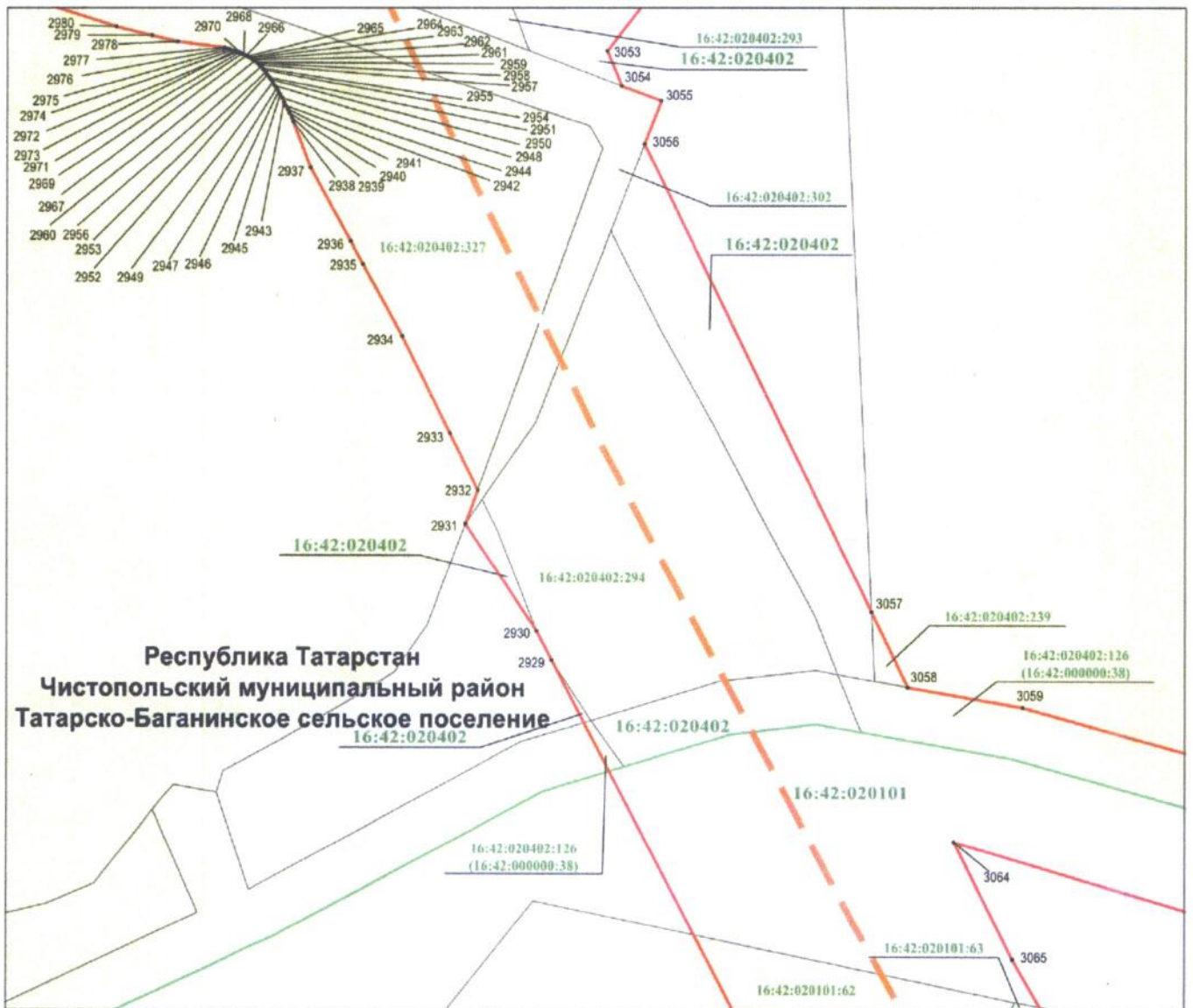
Используемые условные знаки и обозначения:

- 2 997 – характерная точка границы
- — граница объекта
- — ось инженерного сооружения
- — граница земельного участка
- 16:42:020402:329 – кадастровый номер земельного участка.

## Раздел 4

Схема расположения границ публичного сервитута в целях складирования строительных и иных материалов, размещения временных или вспомогательных сооружений (включая ограждения, бытовки, навесы) и (или) строительной техники, которые необходимы для обеспечения строительства, реконструкции, ремонта объектов транспортной инфраструктуры федерального, регионального или местного значения, на срок указанных строительства, реконструкции, ремонта для обеспечения строительства объекта «Автомобильная дорога «Алексеевское – Альметьевск» в составе платной автомобильной дороги «Шали (М-7) – Бавлы (М-5)» в Республике Татарстан. 1-ый этап – км 0+00 – км 43+216»

Лист 5, выноска 63



Масштаб 1 : 1 200

Используемые условные знаки и обозначения:

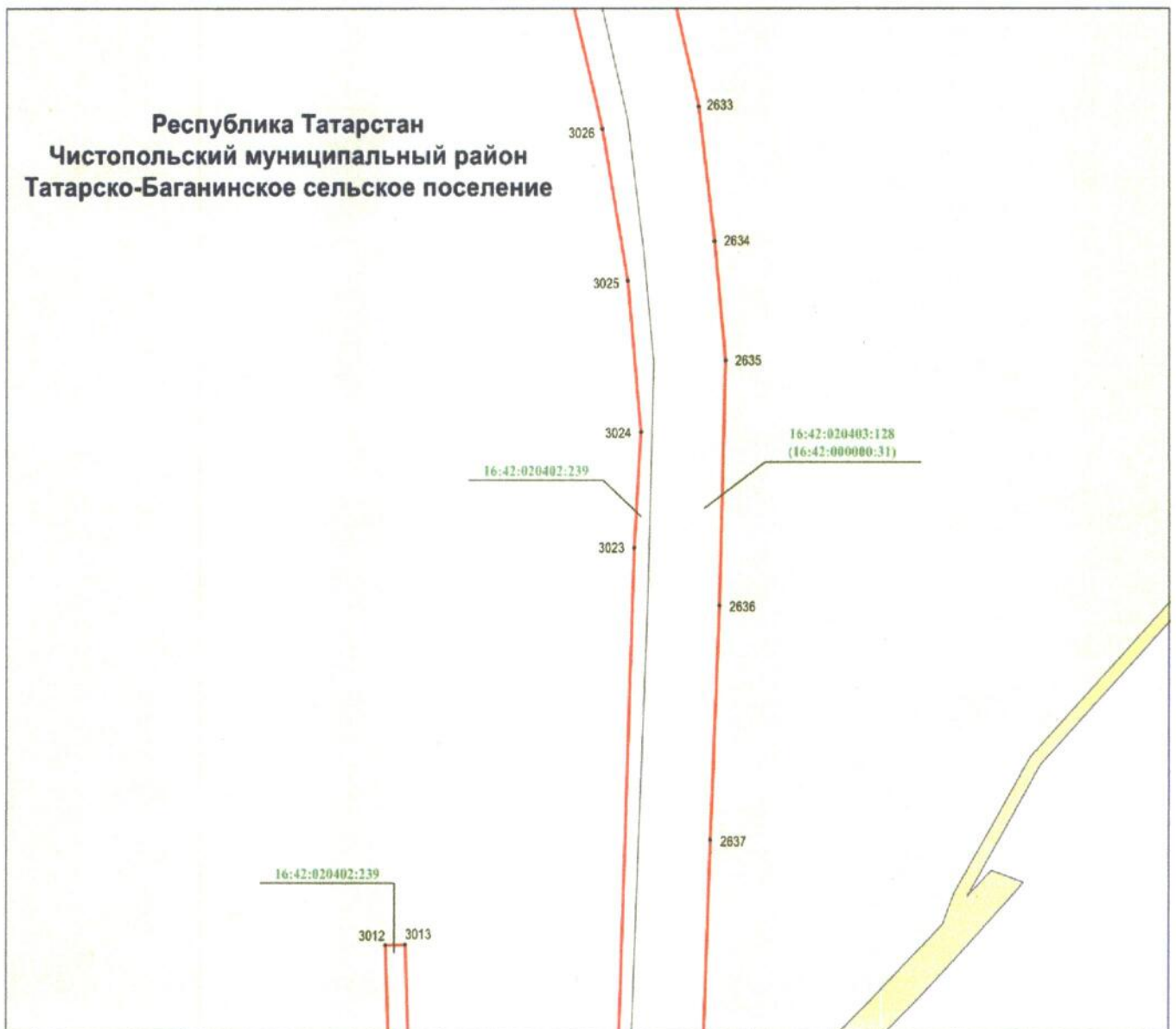
- 3 056 – характерная точка границы
- — граница объекта
- — ось инженерного сооружения
- — граница кадастрового квартала
- — граница земельного участка
- 16:42:020402:239 – кадастровый номер земельного участка
- 16:42:020402 – номер кадастрового квартала.



## Раздел 4

Схема расположения границ публичного сервитута в целях складирования строительных и иных материалов, размещения временных или вспомогательных сооружений (включая ограждения, бытовки, навесы) и (или) строительной техники, которые необходимы для обеспечения строительства, реконструкции, ремонта объектов транспортной инфраструктуры федерального, регионального или местного значения, на срок указанных строительства, реконструкции, ремонта для обеспечения строительства объекта «Автомобильная дорога «Алексеевское – Альметьевск» в составе платной автомобильной дороги «Шали (М-7) – Бавлы (М-5)» в Республике Татарстан. 1-ый этап – км 0+00 – км 43+216»

Лист 5, выноска 64



Масштаб 1 : 2 000

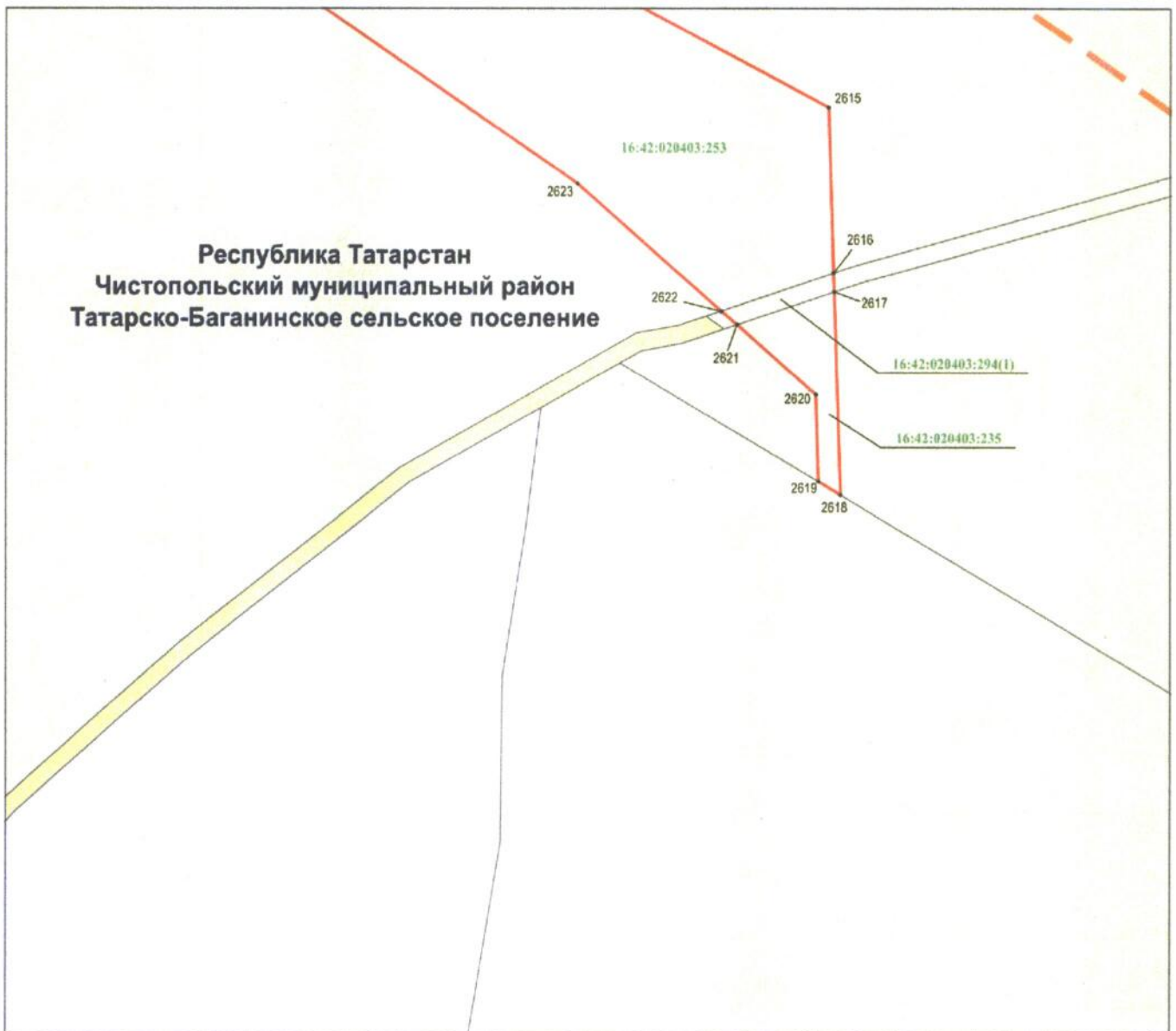
Используемые условные знаки и обозначения:

- 2 633 — характерная точка границы
- — граница объекта
- — граница земельного участка
- 16:42:020402:239 — кадастровый номер земельного участка.

## Раздел 4

Схема расположения границ публичного сервитута в целях складирования строительных и иных материалов, размещения временных или вспомогательных сооружений (включая ограждения, бытовки, навесы) и (или) строительной техники, которые необходимы для обеспечения строительства, реконструкции, ремонта объектов транспортной инфраструктуры федерального, регионального или местного значения, на срок указанных строительства, реконструкции, ремонта для обеспечения строительства объекта «Автомобильная дорога «Алексеевское – Альметьевск» в составе платной автомобильной дороги «Шали (М-7) – Бавлы (М-5)» в Республике Татарстан. 1-ый этап – км 0+00 – км 43+216»

Лист 5, выноска 65



Масштаб 1 : 1 500

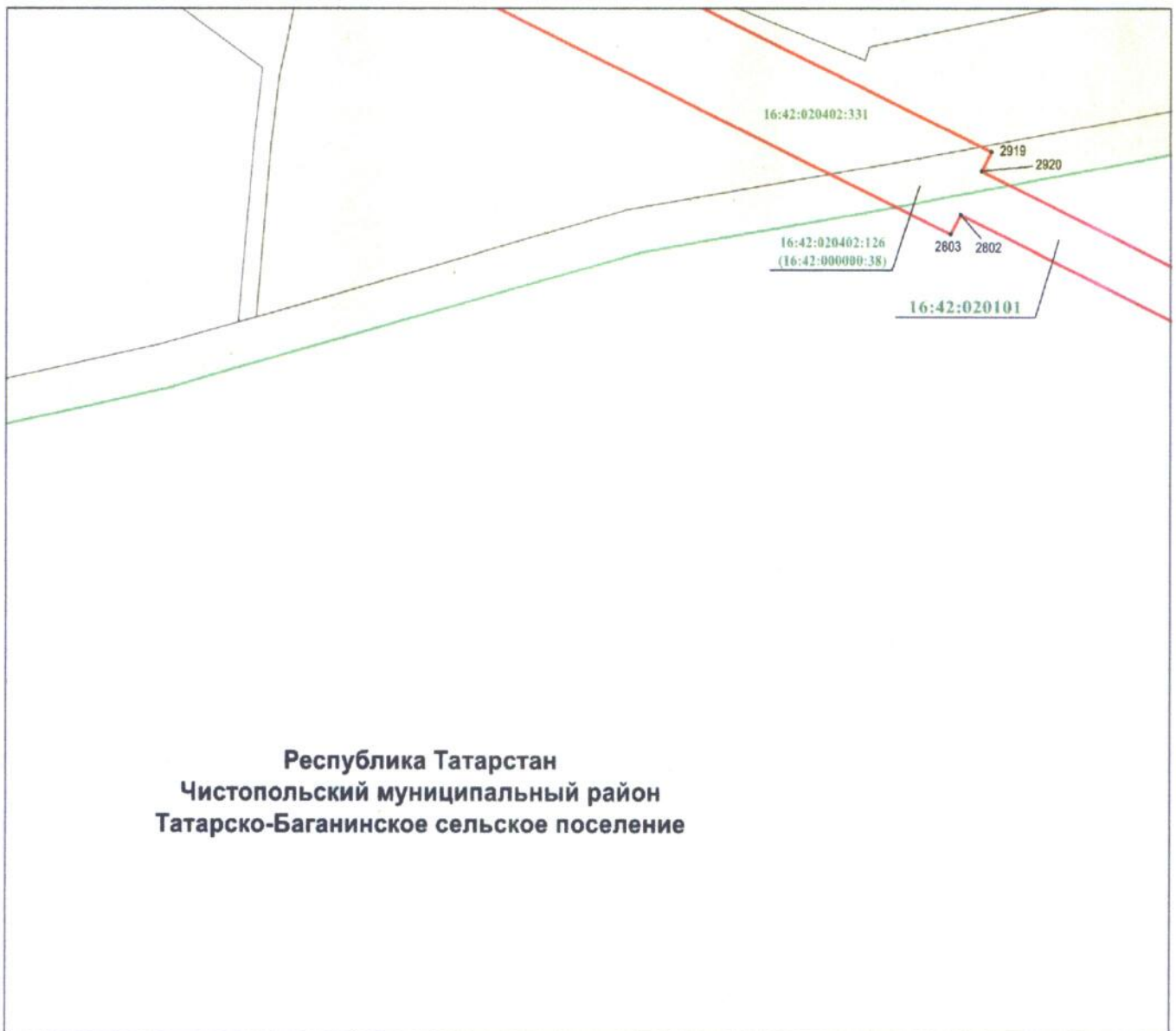
Используемые условные знаки и обозначения:

- 2 618 – характерная точка границы
- — граница объекта
- - - - ось инженерного сооружения
- — граница земельного участка
- 16:42:020403:253 – кадастровый номер земельного участка.

## Раздел 4

Схема расположения границ публичного сервитута в целях складирования строительных и иных материалов, размещения временных или вспомогательных сооружений (включая ограждения, бытовки, навесы) и (или) строительной техники, которые необходимы для обеспечения строительства, реконструкции, ремонта объектов транспортной инфраструктуры федерального, регионального или местного значения, на срок указанных строительства, реконструкции, ремонта для обеспечения строительства объекта «Автомобильная дорога «Алексеевское – Альметьевск» в составе платной автомобильной дороги «Шали (М-7) – Бавлы (М-5)» в Республике Татарстан. 1-ый этап – км 0+00 – км 43+216»

Лист 5, выноска 66



Масштаб 1 : 1 500

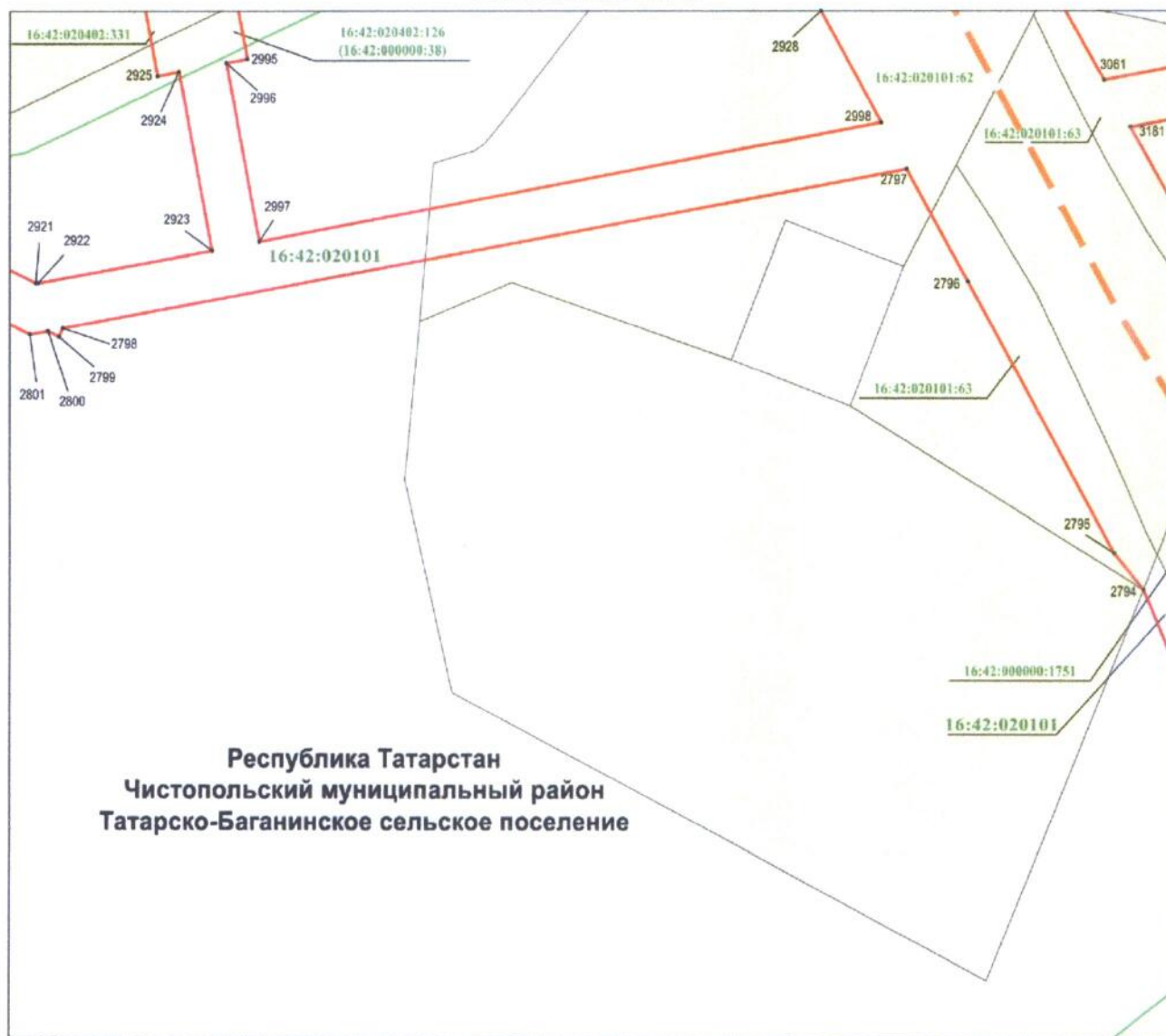
Используемые условные знаки и обозначения:

- 2 920 – характерная точка границы
- (red line) – граница объекта
- (green line) – граница кадастрового квартала
- (yellow box) – граница земельного участка
- 16:42:020402:331 – кадастровый номер земельного участка
- 16:42:020101 – номер кадастрового квартала.

## Раздел 4

Схема расположения границ публичного сервитута в целях складирования строительных и иных материалов, размещения временных или вспомогательных сооружений (включая ограждения, бытовки, навесы) и (или) строительной техники, которые необходимы для обеспечения строительства, реконструкции, ремонта объектов транспортной инфраструктуры федерального, регионального или местного значения, на срок указанных строительства, реконструкции, ремонта для обеспечения строительства объекта «Автомобильная дорога «Алексеевское – Альметьевск» в составе платной автомобильной дороги «Шали (М-7) – Бавлы (М-5)» в Республике Татарстан. 1-ый этап – км 0+00 – км 43+216»

Лист 5, выноска 67



Масштаб 1 : 1 500

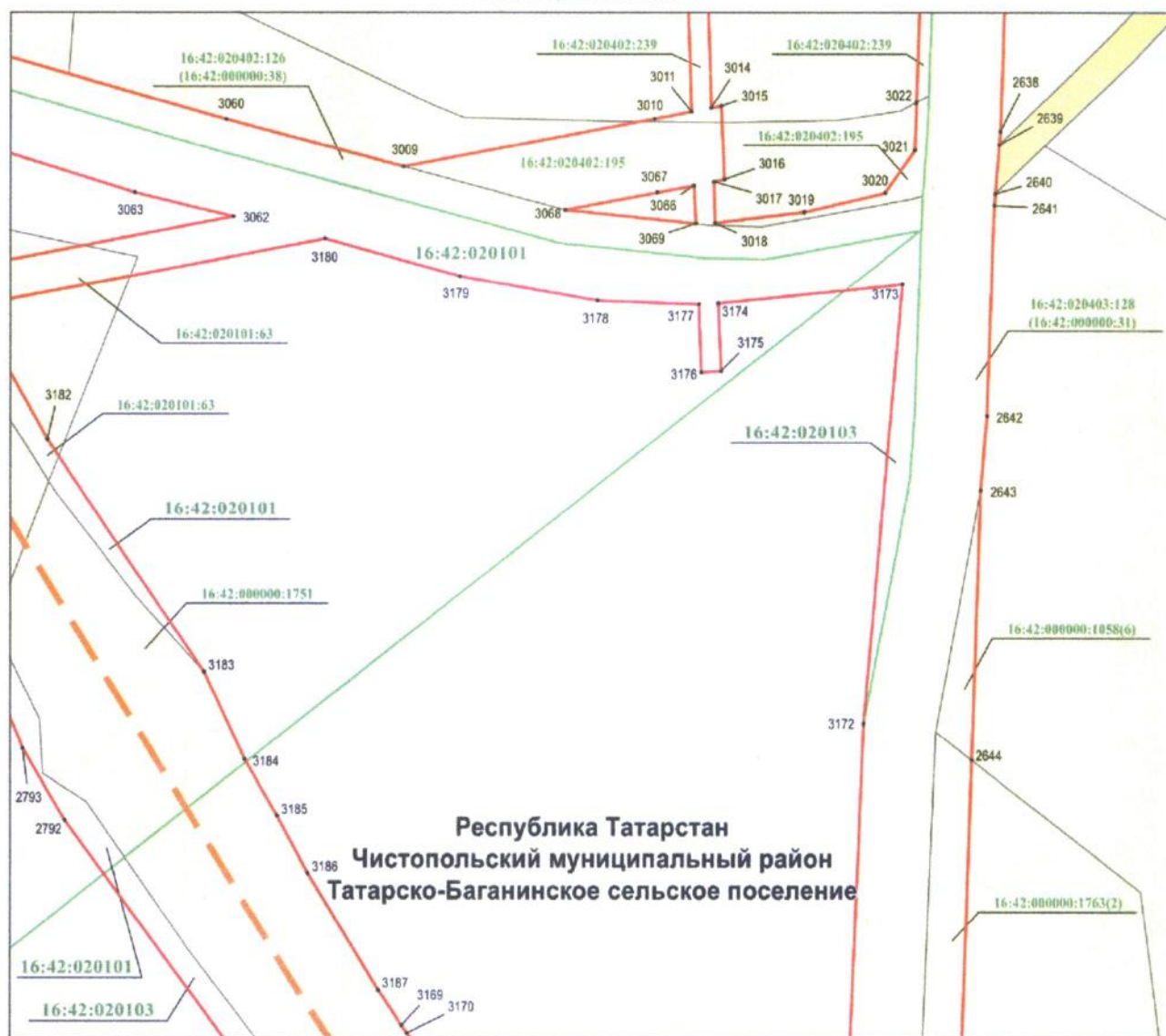
Используемые условные знаки и обозначения:

- 2 998 – характерная точка границы
- — граница объекта
- — ось инженерного сооружения
- — граница кадастрового квартала
- — граница земельного участка
- 16:42:020101:63 – кадастровый номер земельного участка
- 16:42:020101 – номер кадастрового квартала.

## Раздел 4

Схема расположения границ публичного сервитута в целях складирования строительных и иных материалов, размещения временных или вспомогательных сооружений (включая ограждения, бытовки, навесы) и (или) строительной техники, которые необходимы для обеспечения строительства, реконструкции, ремонта объектов транспортной инфраструктуры федерального, регионального или местного значения, на срок указанных строительства, реконструкции, ремонта для обеспечения строительства объекта «Автомобильная дорога «Алексеевское – Альметьевск» в составе платной автомобильной дороги «Шали (М-7) – Бавлы (М-5)» в Республике Татарстан. 1-ый этап – км 0+00 – км 43+216»

Лист 5, выноска 68



Масштаб 1 : 2 000

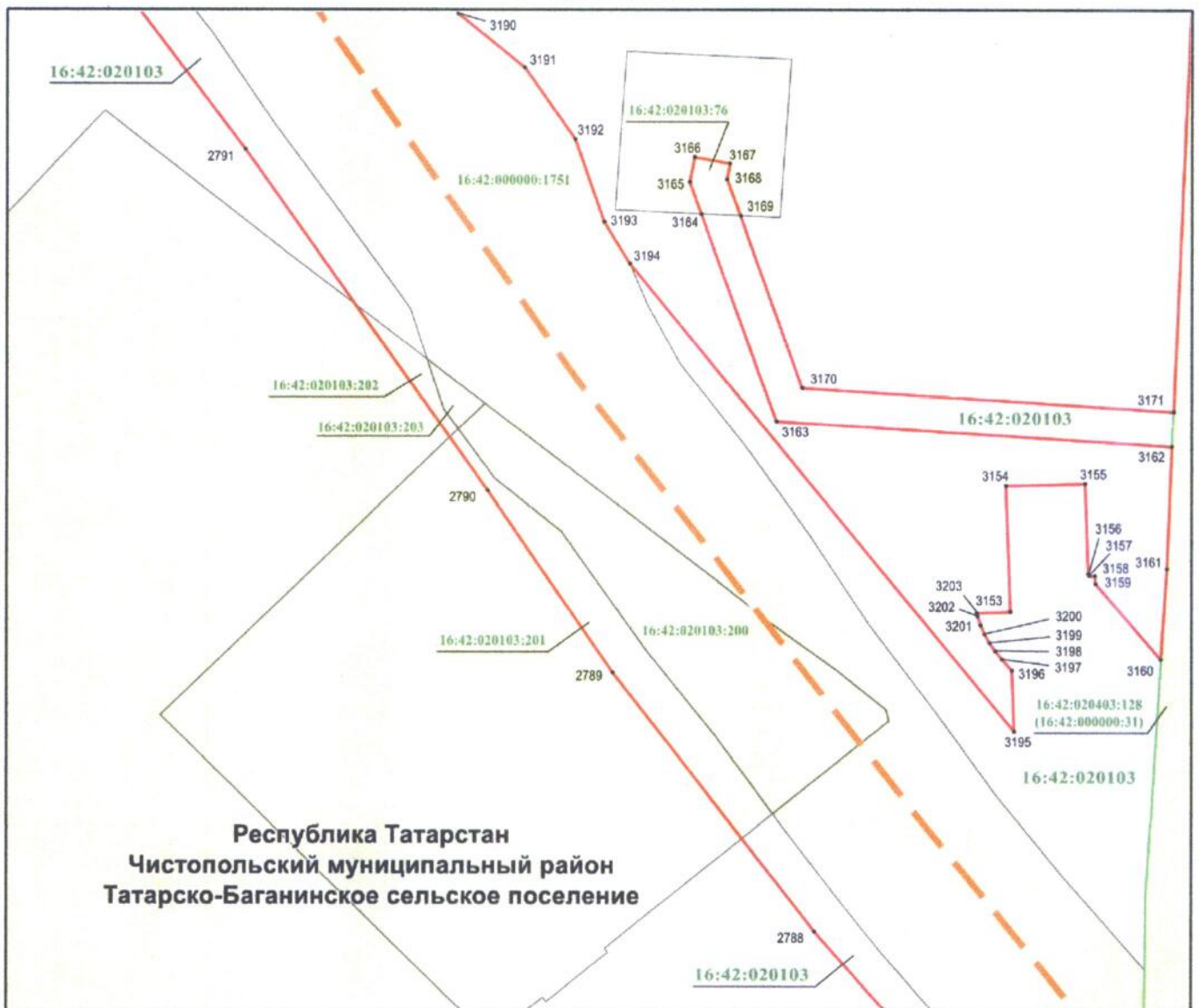
Используемые условные знаки и обозначения:

- 3 180 — характерная точка границы
- — граница объекта
- — ось инженерного сооружения
- — граница кадастрового квартала
- — граница земельного участка
- 16:42:020101:63 — кадастровый номер земельного участка
- 16:42:020103 — номер кадастрового квартала.

## Раздел 4

Схема расположения границ публичного сервитута в целях складирования строительных и иных материалов, размещения временных или вспомогательных сооружений (включая ограждения, бытовки, навесы) и (или) строительной техники, которые необходимы для обеспечения строительства, реконструкции, ремонта объектов транспортной инфраструктуры федерального, регионального или местного значения, на срок указанных строительства, реконструкции, ремонта для обеспечения строительства объекта «Автомобильная дорога «Алексеевское – Альметьевск» в составе платной автомобильной дороги «Шали (М-7) – Бавлы (М-5)» в Республике Татарстан. 1-ый этап – км 0+00 – км 43+216»

Лист 5, выноска 69



Масштаб 1 : 1 200

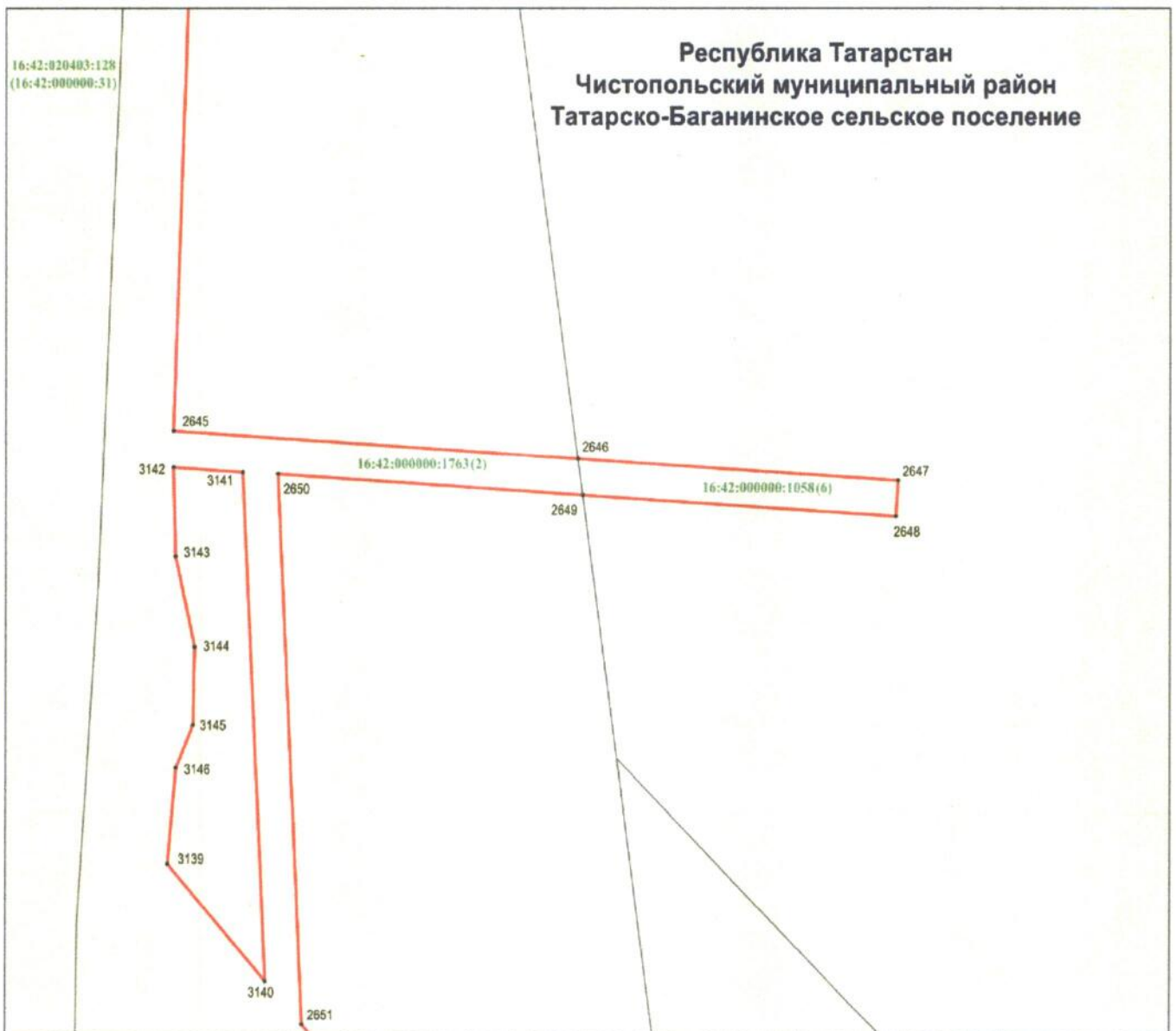
Используемые условные знаки и обозначения:

- 3 170 – характерная точка границы
- — граница объекта
- — ось инженерного сооружения
- — граница кадастрового квартала
- — граница земельного участка
- 16:42:020103:201 – кадастровый номер земельного участка
- 16:42:020103 – номер кадастрового квартала.

## Раздел 4

Схема расположения границ публичного сервитута в целях складирования строительных и иных материалов, размещения временных или вспомогательных сооружений (включая ограждения, бытовки, навесы) и (или) строительной техники, которые необходимы для обеспечения строительства, реконструкции, ремонта объектов транспортной инфраструктуры федерального, регионального или местного значения, на срок указанных строительства, реконструкции, ремонта для обеспечения строительства объекта «Автомобильная дорога «Алексеевское – Альметьевск» в составе платной автомобильной дороги «Шали (М-7) – Бавлы (М-5)» в Республике Татарстан. 1-ый этап – км 0+00 – км 43+216»

Лист 5, выноска 70



Масштаб 1 : 1 200

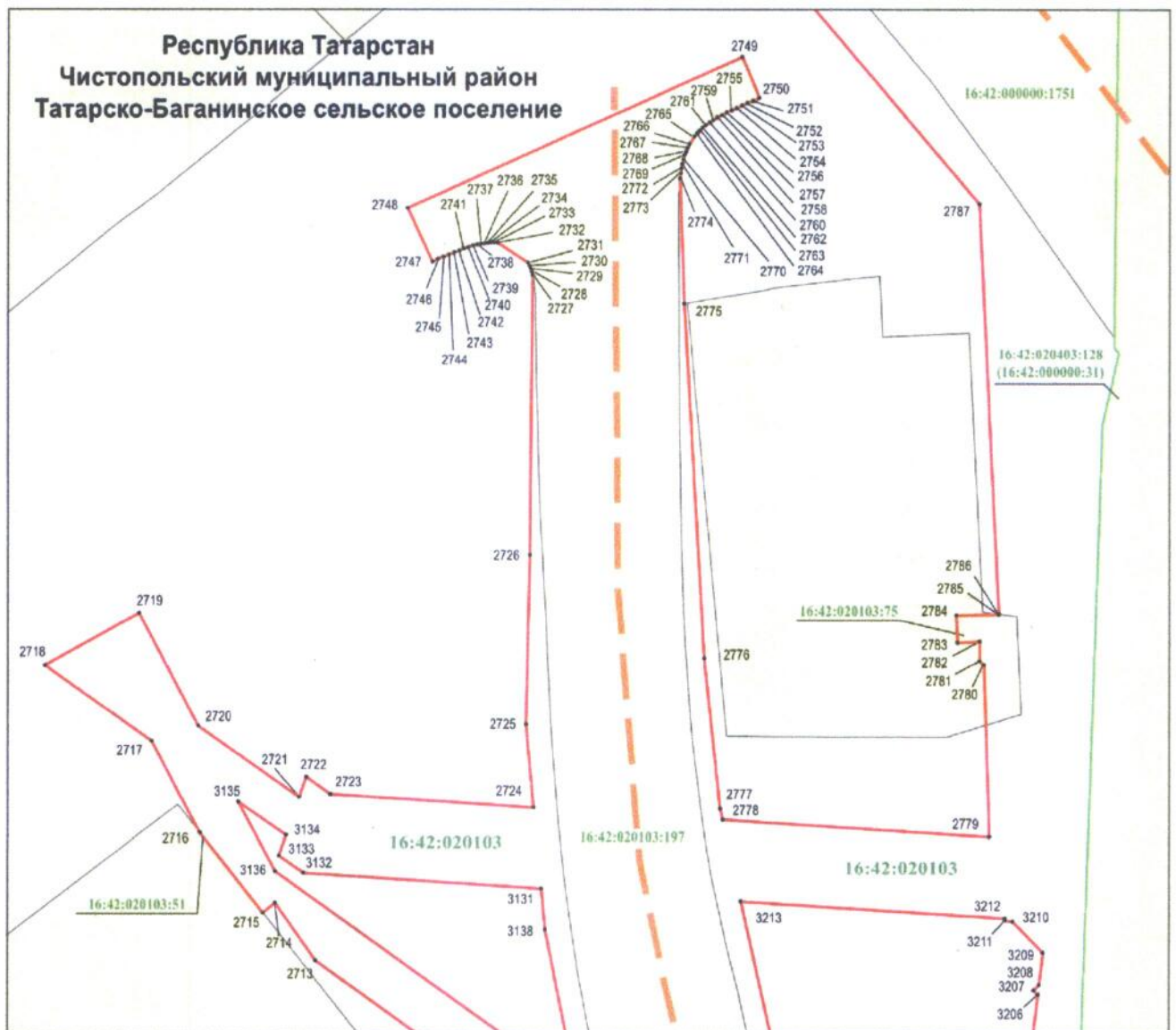
Используемые условные знаки и обозначения:

- 2 647 — характерная точка границы
- — граница объекта
- - - — ось инженерного сооружения
- — граница земельного участка
- 16:42:000000:1058(6) — кадастровый номер земельного участка.

## Раздел 4

Схема расположения границ публичного сервитута в целях складирования строительных и иных материалов, размещения временных или вспомогательных сооружений (включая ограждения, бытовки, навесы) и (или) строительной техники, которые необходимы для обеспечения строительства, реконструкции, ремонта объектов транспортной инфраструктуры федерального, регионального или местного значения, на срок указанных строительства, реконструкции, ремонта для обеспечения строительства объекта «Автомобильная дорога «Алексеевское – Альметьевск» в составе платной автомобильной дороги «Шали (М-7) – Бавлы (М-5)» в Республике Татарстан. 1-ый этап – км 0+00 – км 43+216»

Лист 5, выносок 71



Масштаб 1 : 1 000

Используемые условные знаки и обозначения:

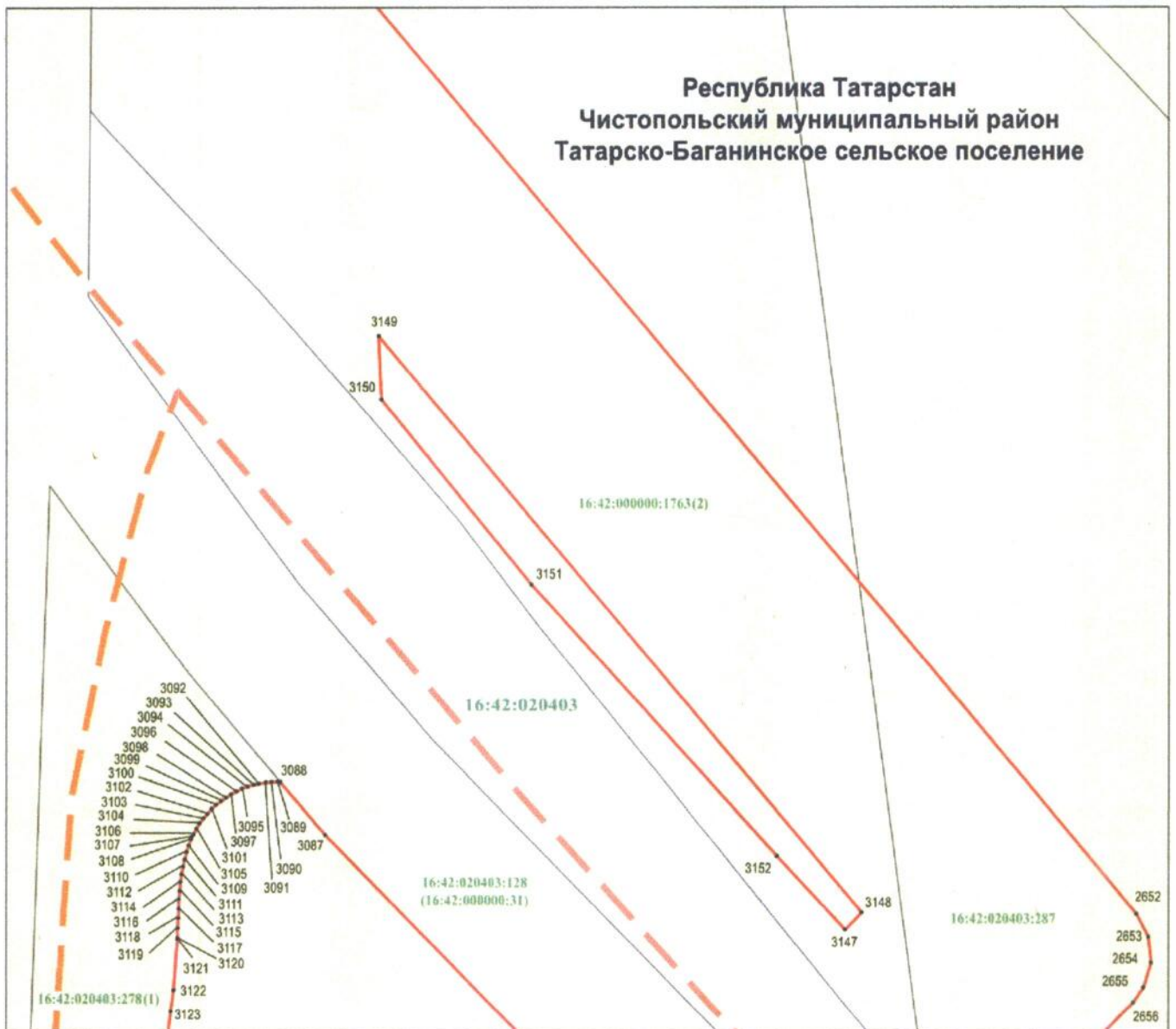
- 2 776 — характерная точка границы
- — граница объекта
- — ось инженерного сооружения
- — граница кадастрового квартала
- — граница земельного участка
- 16:42:020103:197 — кадастровый номер земельного участка
- 16:42:020103 — номер кадастрового квартала.



## Раздел 4

Схема расположения границ публичного сервитута в целях складирования строительных и иных материалов, размещения временных или вспомогательных сооружений (включая ограждения, бытовки, навесы) и (или) строительной техники, которые необходимы для обеспечения строительства, реконструкции, ремонта объектов транспортной инфраструктуры федерального, регионального или местного значения, на срок указанных строительства, реконструкции, ремонта для обеспечения строительства объекта «Автомобильная дорога «Алексеевское – Альметьевск» в составе платной автомобильной дороги «Шали (М-7) – Бавлы (М-5)» в Республике Татарстан. 1-ый этап – км 0+00 – км 43+216»

Лист 5, выноска 72



Масштаб 1 : 1 000

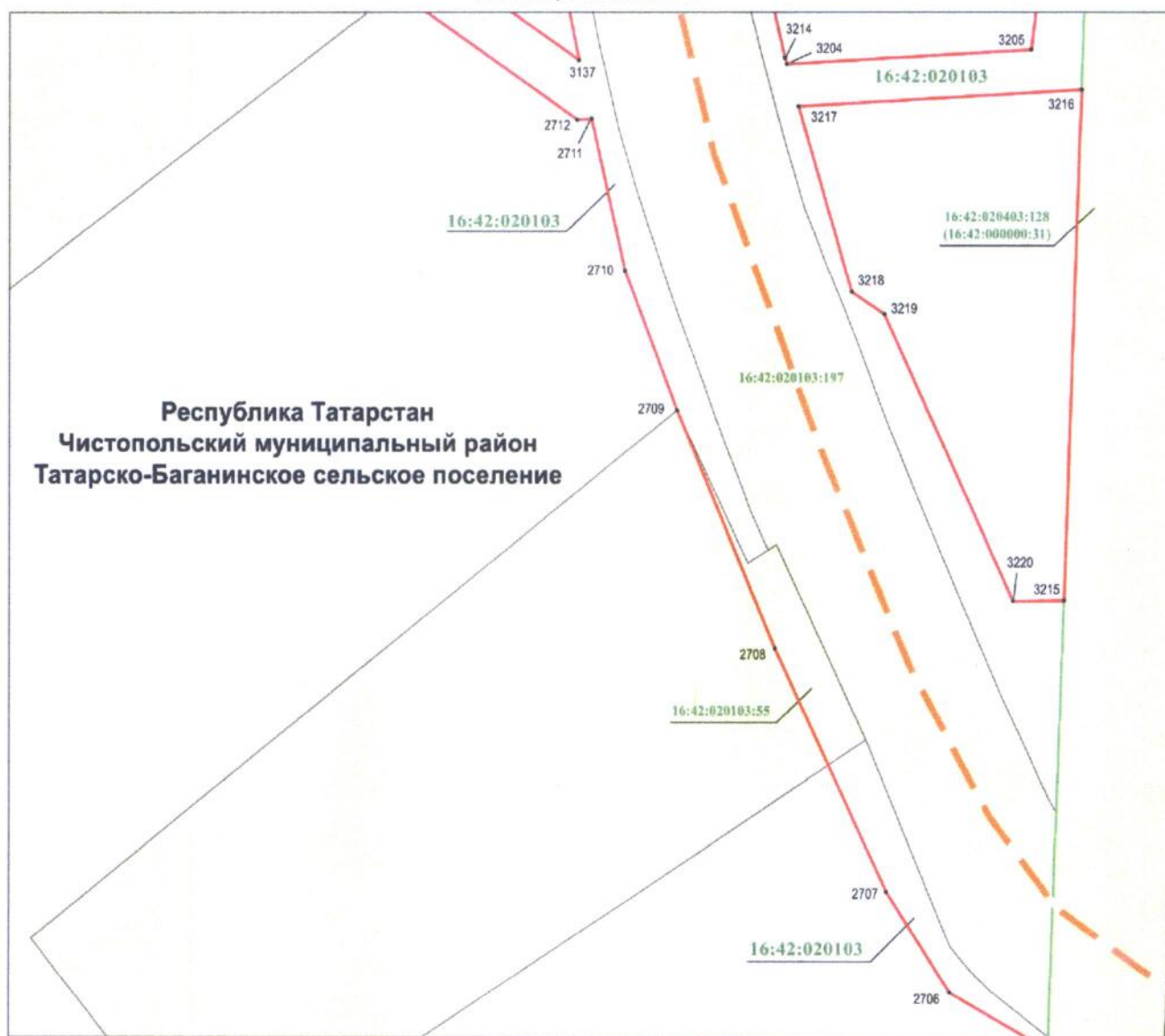
Используемые условные знаки и обозначения:

- 3 149 — характерная точка границы
- — граница объекта
- - - — ось инженерного сооружения
- — граница земельного участка
- 16:42:000000:1763(2) — кадастровый номер земельного участка.

## Раздел 4

Схема расположения границ публичного сервитута в целях складирования строительных и иных материалов, размещения временных или вспомогательных сооружений (включая ограждения, бытовки, навесы) и (или) строительной техники, которые необходимы для обеспечения строительства, реконструкции, ремонта объектов транспортной инфраструктуры федерального, регионального или местного значения, на срок указанных строительства, реконструкции, ремонта для обеспечения строительства объекта «Автомобильная дорога «Алексеевское – Альметьевск» в составе платной автомобильной дороги «Шали (М-7) – Бавлы (М-5)» в Республике Татарстан. 1-ый этап – км 0+00 – км 43+216»

Лист 5, выноска 73



Масштаб 1 : 1 000

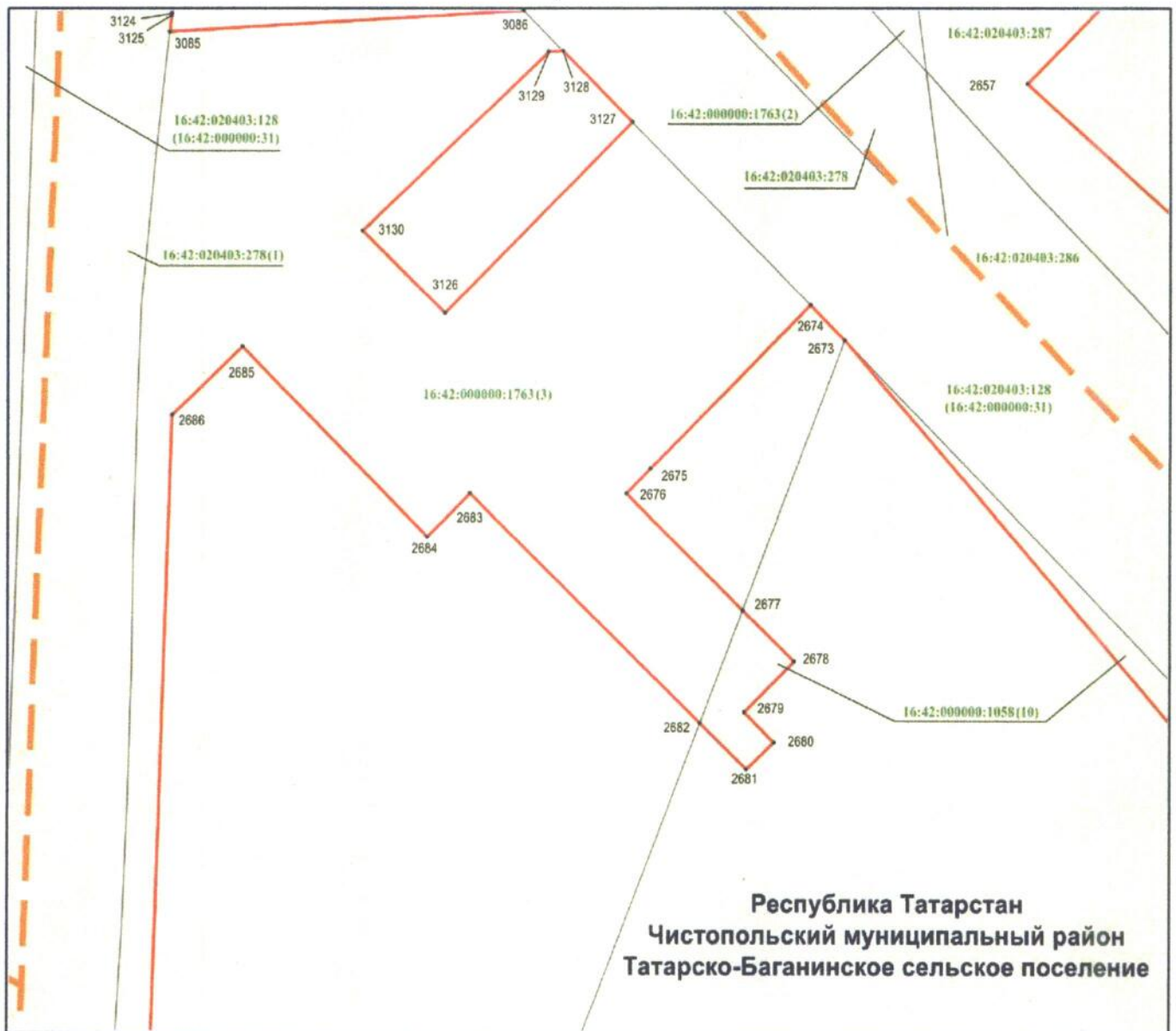
Используемые условные знаки и обозначения:

- 2 709 — характерная точка границы
- — граница объекта
- — ось инженерного сооружения
- — граница кадастрового квартала
- — граница земельного участка
- 16:42:020103:197 — кадастровый номер земельного участка
- 16:42:020103 — номер кадастрового квартала.

## Раздел 4

Схема расположения границ публичного сервитута в целях складирования строительных и иных материалов, размещения временных или вспомогательных сооружений (включая ограждения, бытовки, навесы) и (или) строительной техники, которые необходимы для обеспечения строительства, реконструкции, ремонта объектов транспортной инфраструктуры федерального, регионального или местного значения, на срок указанных строительства, реконструкции, ремонта для обеспечения строительства объекта «Автомобильная дорога «Алексеевское – Альметьевск» в составе платной автомобильной дороги «Шали (М-7) – Бавлы (М-5)» в Республике Татарстан. 1-ый этап – км 0+00 – км 43+216»

Лист 5, выноска 74



Масштаб 1 : 1 000

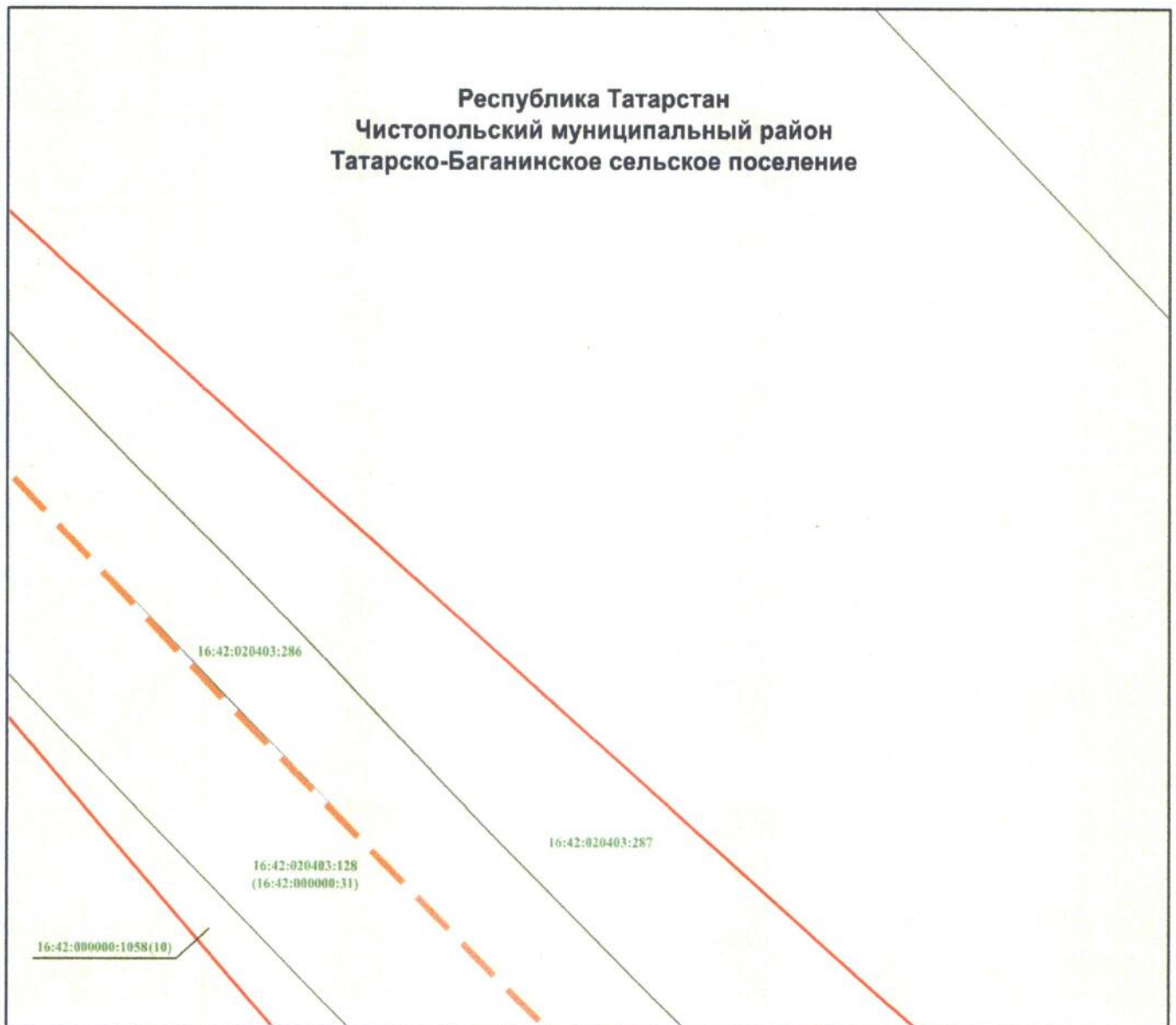
Используемые условные знаки и обозначения:

- 2 685 — характерная точка границы
- — граница объекта
- — ось инженерного сооружения
- — граница земельного участка
- 16:42:000000:1763(3) — кадастровый номер земельного участка
- 16:42:020403 — номер кадастрового квартала.

## Раздел 4

Схема расположения границ публичного сервитута в целях складирования строительных и иных материалов, размещения временных или вспомогательных сооружений (включая ограждения, бытовки, навесы) и (или) строительной техники, которые необходимы для обеспечения строительства, реконструкции, ремонта объектов транспортной инфраструктуры федерального, регионального или местного значения, на срок указанных строительства, реконструкции, ремонта для обеспечения строительства объекта «Автомобильная дорога «Алексеевское – Альметьевск» в составе платной автомобильной дороги «Шали (М-7) – Бавлы (М-5)» в Республике Татарстан. 1-ый этап – км 0+00 – км 43+216»

Лист 5, выноска 75



Масштаб 1 : 1 000

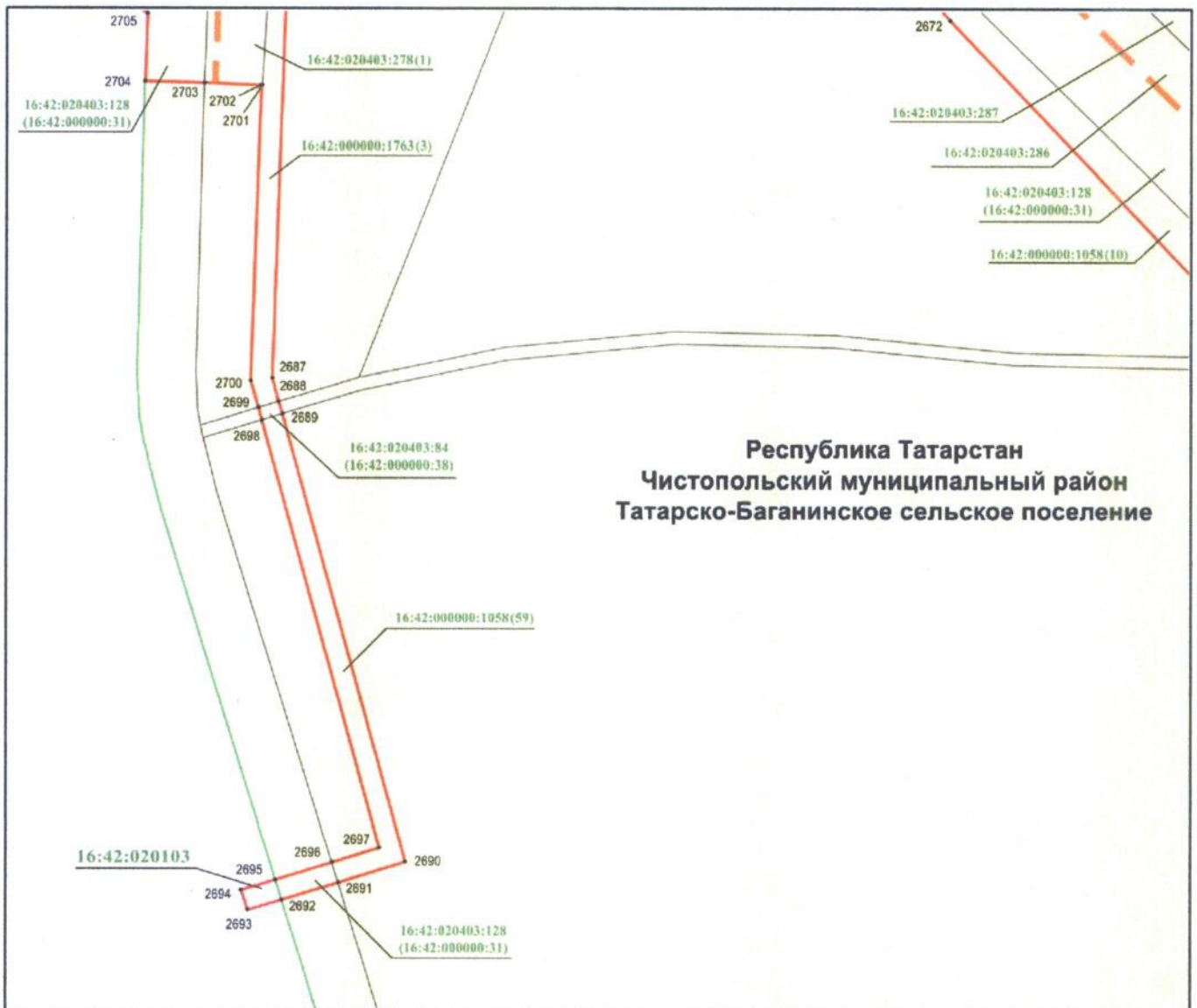
Используемые условные знаки и обозначения:

- 2 647 — характерная точка границы
- — граница объекта
- — ось инженерного сооружения
- — граница земельного участка
- 16:42:020403:287 — кадастровый номер земельного участка.

## Раздел 4

Схема расположения границ публичного сервитута в целях складирования строительных и иных материалов, размещения временных или вспомогательных сооружений (включая ограждения, бытовки, навесы) и (или) строительной техники, которые необходимы для обеспечения строительства, реконструкции, ремонта объектов транспортной инфраструктуры федерального, регионального или местного значения, на срок указанных строительства, реконструкции, ремонта для обеспечения строительства объекта «Автомобильная дорога «Алексеевское – Альметьевск» в составе платной автомобильной дороги «Шали (М-7) – Бавлы (М-5)» в Республике Татарстан. 1-ый этап – км 0+00 – км 43+216»

Лист 5, выноска 76



Масштаб 1 : 2 000

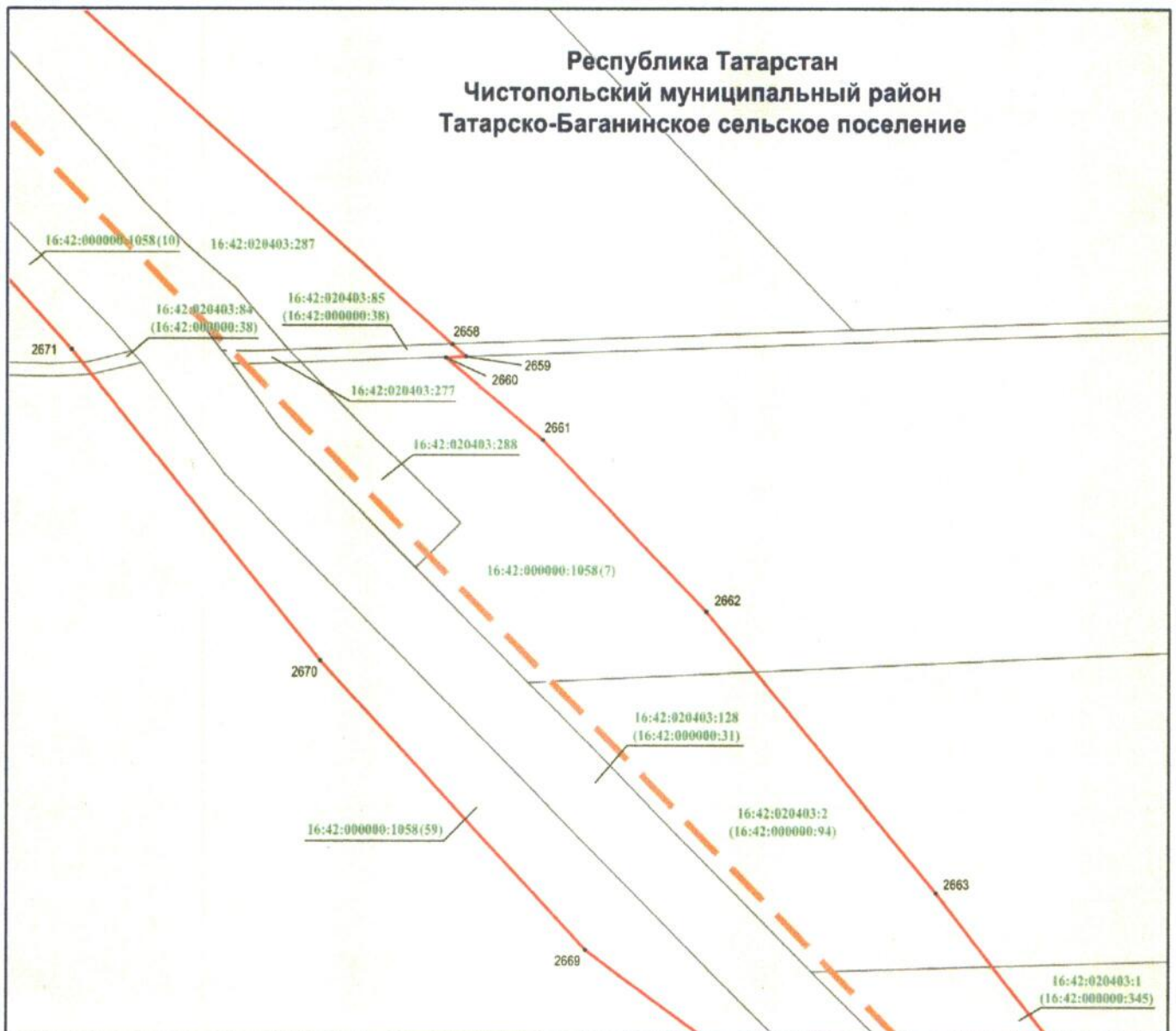
Используемые условные знаки и обозначения:

- 2 687 — характерная точка границы
- — граница объекта
- — — — — ось инженерного сооружения
- — — — — граница кадастрового квартала
- — — — — граница земельного участка
- 16:42:000000:1763(3) — кадастровый номер земельного участка
- 16:42:020103 — номер кадастрового квартала.

## Раздел 4

Схема расположения границ публичного сервитута в целях складирования строительных и иных материалов, размещения временных или вспомогательных сооружений (включая ограждения, бытовки, навесы) и (или) строительной техники, которые необходимы для обеспечения строительства, реконструкции, ремонта объектов транспортной инфраструктуры федерального, регионального или местного значения, на срок указанных строительства, реконструкции, ремонта для обеспечения строительства объекта «Автомобильная дорога «Алексеевское – Альметьевск» в составе платной автомобильной дороги «Шали (М-7) – Бавлы (М-5)» в Республике Татарстан. 1-ый этап – км 0+00 – км 43+216»

Лист 5, выноска 77



Масштаб 1 : 2 000

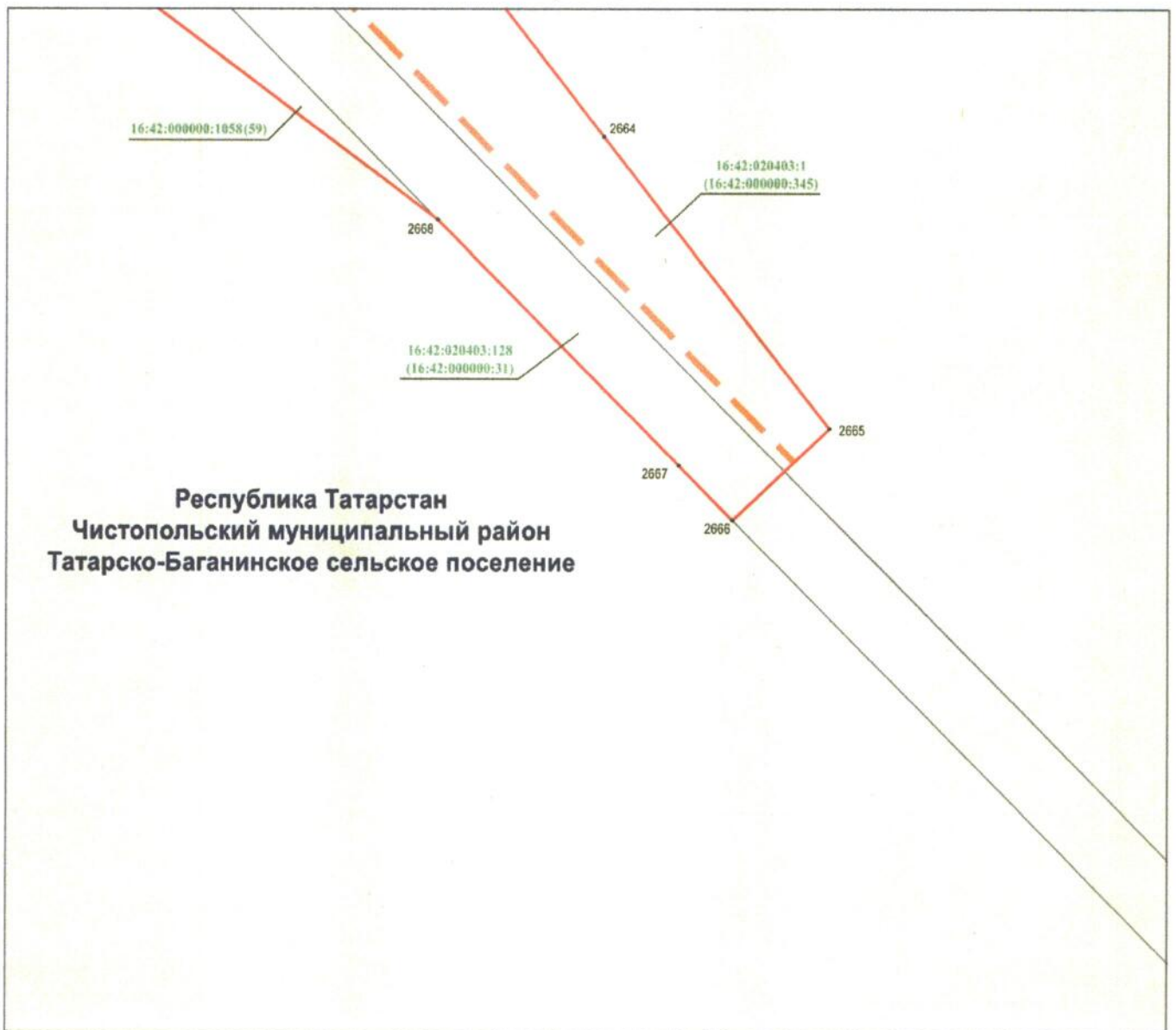
Используемые условные знаки и обозначения:

- 2 670 — характерная точка границы
- — граница объекта
- — ось инженерного сооружения
- — граница земельного участка
- 16:42:000000:1058(7) — кадастровый номер земельного участка.

## Раздел 4

Схема расположения границ публичного сервитута в целях складирования строительных и иных материалов, размещения временных или вспомогательных сооружений (включая ограждения, бытовки, навесы) и (или) строительной техники, которые необходимы для обеспечения строительства, реконструкции, ремонта объектов транспортной инфраструктуры федерального, регионального или местного значения, на срок указанных строительства, реконструкции, ремонта для обеспечения строительства объекта «Автомобильная дорога «Алексеевское – Альметьевск» в составе платной автомобильной дороги «Шали (М-7) – Бавлы (М-5)» в Республике Татарстан. 1-ый этап – км 0+00 – км 43+216»

Лист 5, выноска 78



Масштаб 1 : 2 000

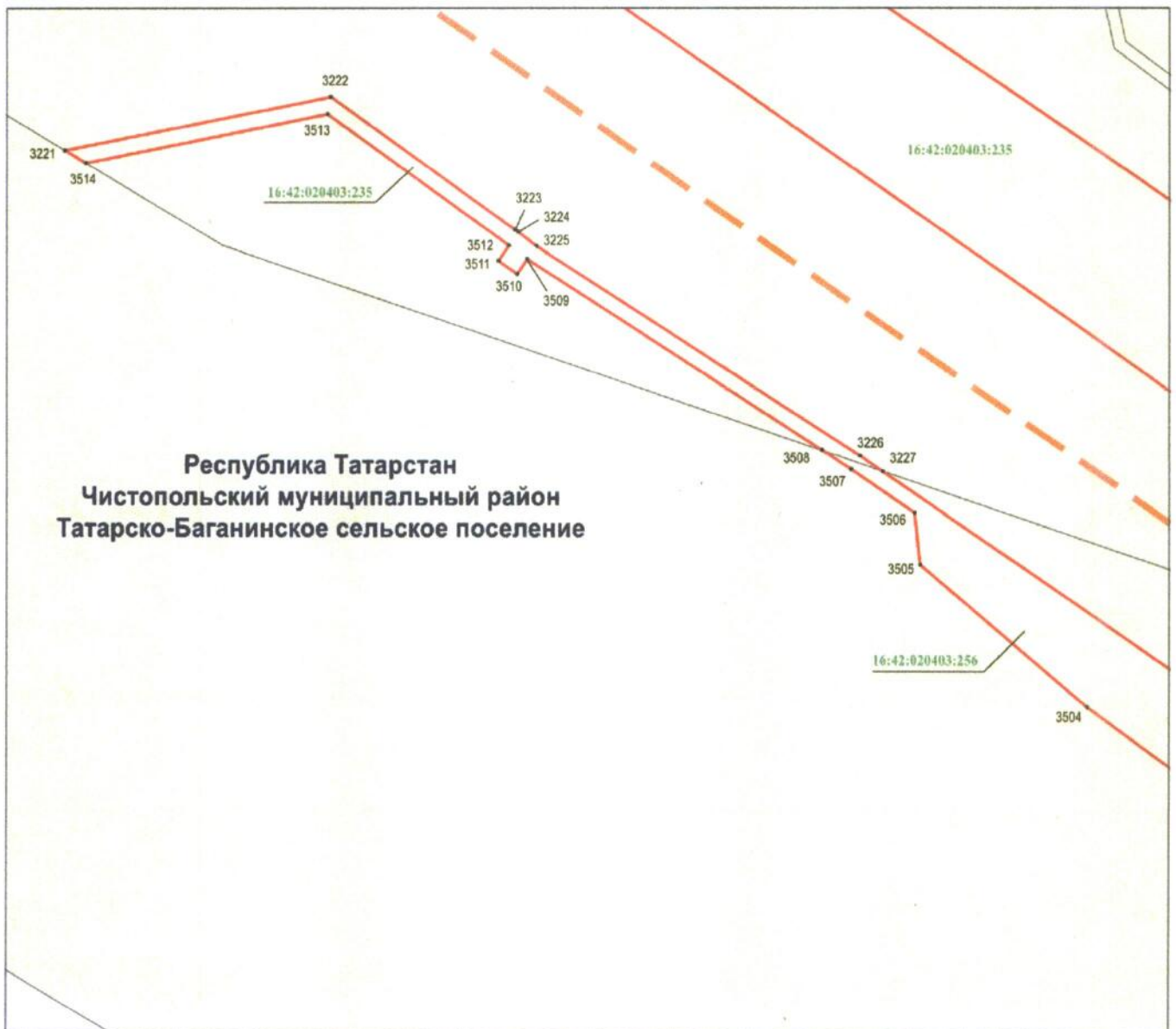
Используемые условные знаки и обозначения:

- 2 664 – характерная точка границы
- — граница объекта
- — — — ось инженерного сооружения
- — — — граница земельного участка
- 16:42:000000:1058(59) – кадастровый номер земельного участка.

## Раздел 4

Схема расположения границ публичного сервитута в целях складирования строительных и иных материалов, размещения временных или вспомогательных сооружений (включая ограждения, бытовки, навесы) и (или) строительной техники, которые необходимы для обеспечения строительства, реконструкции, ремонта объектов транспортной инфраструктуры федерального, регионального или местного значения, на срок указанных строительства, реконструкции, ремонта для обеспечения строительства объекта «Автомобильная дорога «Алексеевское – Альметьевск» в составе платной автомобильной дороги «Шали (М-7) – Бавлы (М-5)» в Республике Татарстан. 1-ый этап – км 0+00 – км 43+216»

Лист 5, выноска 79



Масштаб 1 : 2 000

Используемые условные знаки и обозначения:

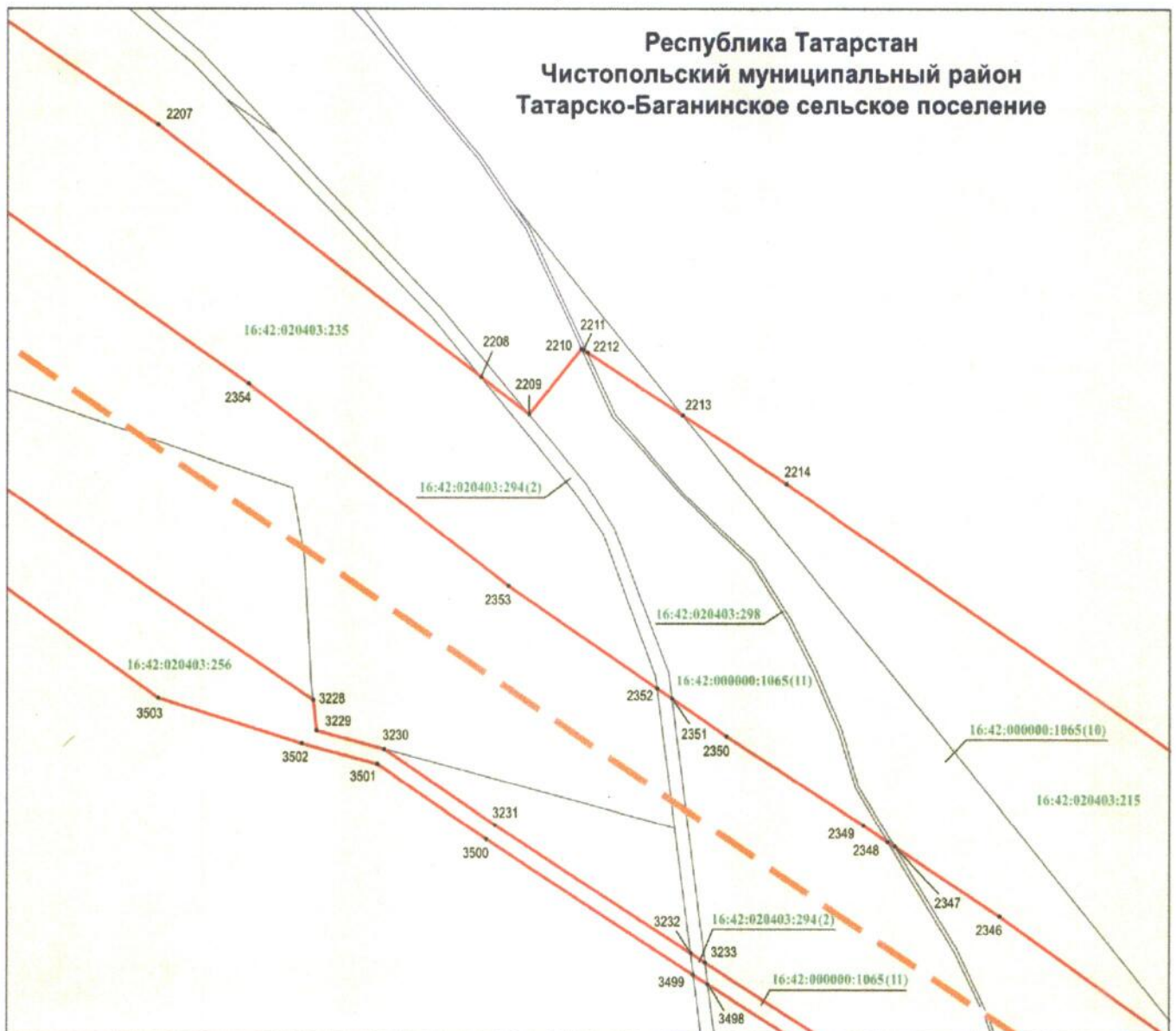
- 3 221 — характерная точка границы
- — граница объекта
- — ось инженерного сооружения
- — граница земельного участка
- 16:42:020403:256 — кадастровый номер земельного участка.



## Раздел 4

Схема расположения границ публичного сервитута в целях складирования строительных и иных материалов, размещения временных или вспомогательных сооружений (включая ограждения, бытовки, навесы) и (или) строительной техники, которые необходимы для обеспечения строительства, реконструкции, ремонта объектов транспортной инфраструктуры федерального, регионального или местного значения, на срок указанных строительства, реконструкции, ремонта для обеспечения строительства объекта «Автомобильная дорога «Алексеевское – Альметьевск» в составе платной автомобильной дороги «Шали (М-7) – Бавлы (М-5)» в Республике Татарстан. 1-ый этап – км 0+00 – км 43+216»

Лист 5, выноска 80



Масштаб 1 : 2 000

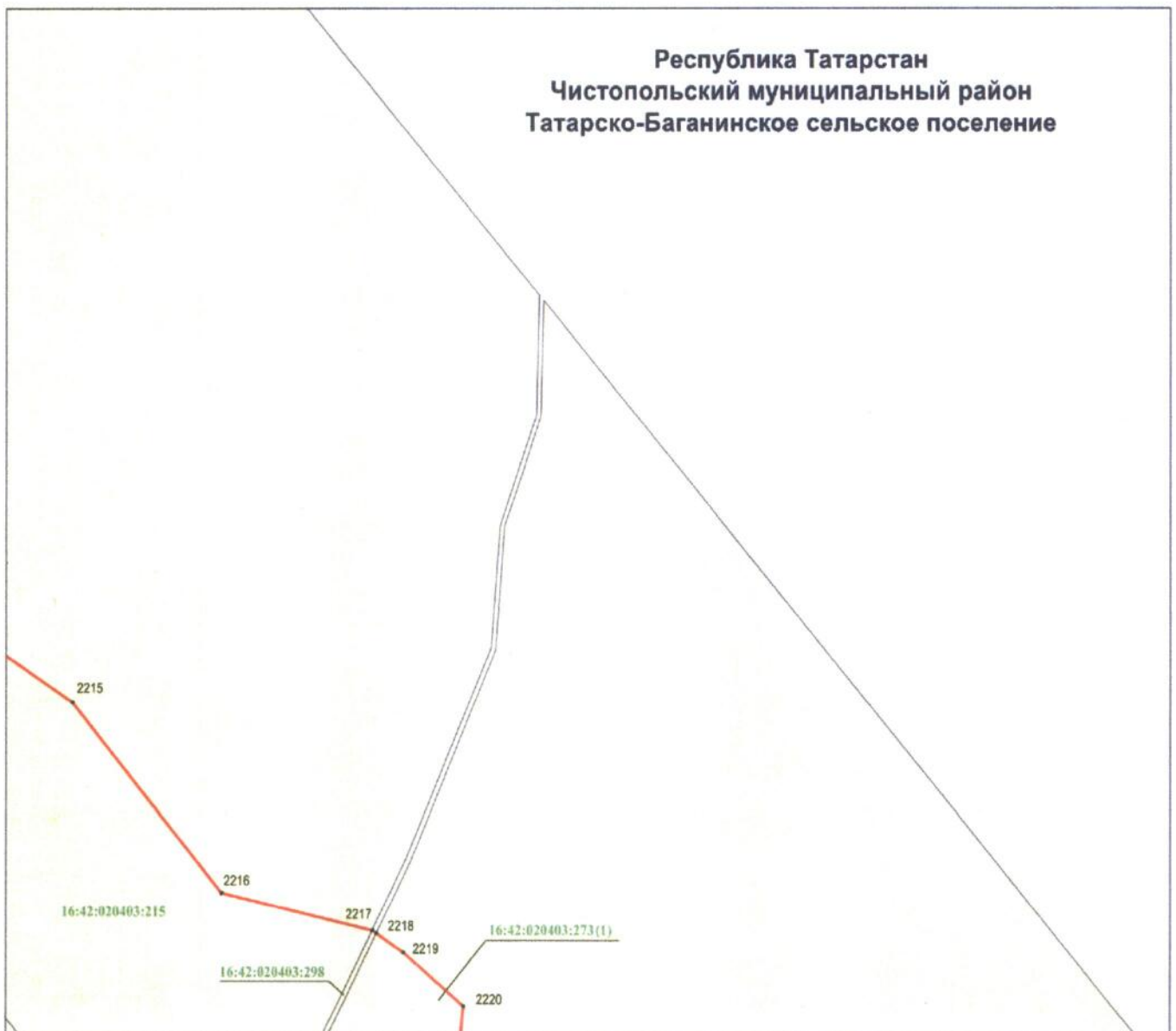
Используемые условные знаки и обозначения:

- 2 354 — характерная точка границы
- — граница объекта
- — ось инженерного сооружения
- — граница земельного участка
- 16:42:000000:1065(11) — кадастровый номер земельного участка.

## Раздел 4

Схема расположения границ публичного сервитута в целях складирования строительных и иных материалов, размещения временных или вспомогательных сооружений (включая ограждения, бытовки, навесы) и (или) строительной техники, которые необходимы для обеспечения строительства, реконструкции, ремонта объектов транспортной инфраструктуры федерального, регионального или местного значения, на срок указанных строительства, реконструкции, ремонта для обеспечения строительства объекта «Автомобильная дорога «Алексеевское – Альметьевск» в составе платной автомобильной дороги «Шали (М-7) – Бавлы (М-5)» в Республике Татарстан. 1-ый этап – км 0+00 – км 43+216»

Лист 5, выноска 81



Масштаб 1 : 1 500

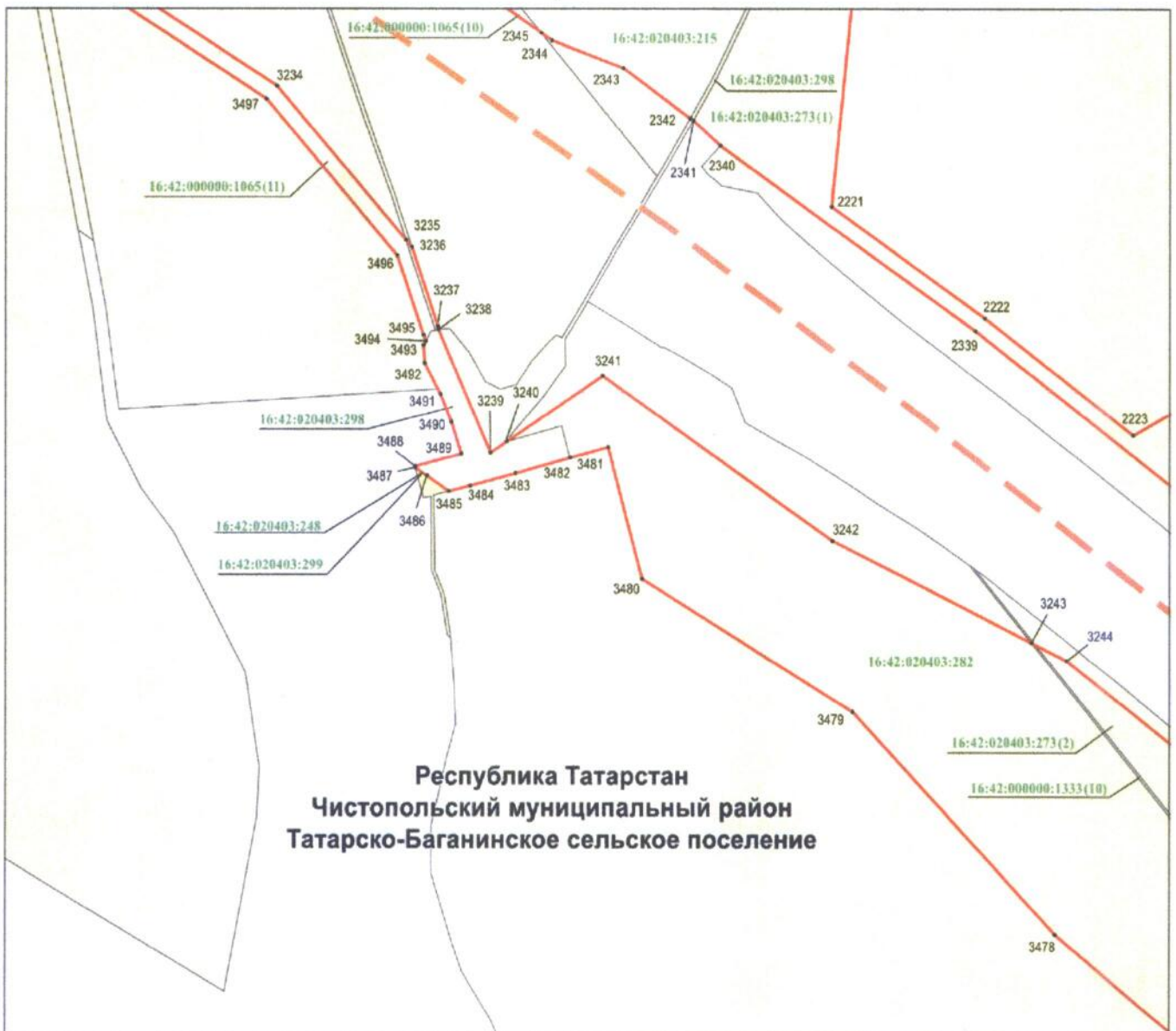
Используемые условные знаки и обозначения:

- 2 215 — характерная точка границы
- — граница объекта
- — ось инженерного сооружения
- — граница земельного участка
- 16:42:020403:215 — кадастровый номер земельного участка.

## Раздел 4

Схема расположения границ публичного сервитута в целях складирования строительных и иных материалов, размещения временных или вспомогательных сооружений (включая ограждения, бытовки, навесы) и (или) строительной техники, которые необходимы для обеспечения строительства, реконструкции, ремонта объектов транспортной инфраструктуры федерального, регионального или местного значения, на срок указанных строительства, реконструкции, ремонта для обеспечения строительства объекта «Автомобильная дорога «Алексеевское – Альметьевск» в составе платной автомобильной дороги «Шали (М-7) – Бавлы (М-5)» в Республике Татарстан. 1-ый этап – км 0+00 – км 43+216»

Лист 5, выноска 82



Масштаб 1 : 2 000

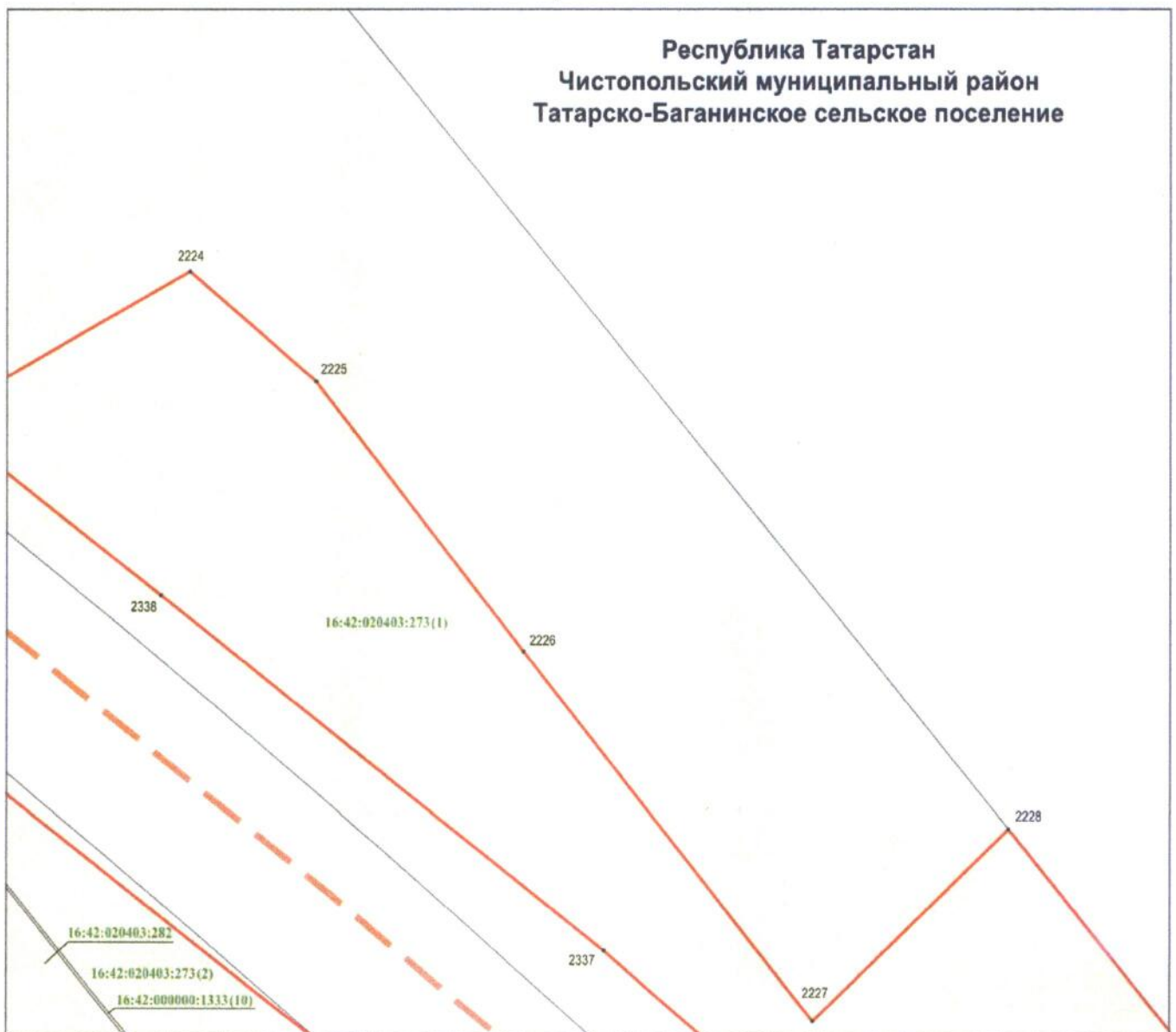
Используемые условные знаки и обозначения:

- 3 485 — характерная точка границы
- — граница объекта
- — ось инженерного сооружения
- — граница земельного участка
- 16:42:020403:282 — кадастровый номер земельного участка.

## Раздел 4

Схема расположения границ публичного сервитута в целях складирования строительных и иных материалов, размещения временных или вспомогательных сооружений (включая ограждения, бытовки, навесы) и (или) строительной техники, которые необходимы для обеспечения строительства, реконструкции, ремонта объектов транспортной инфраструктуры федерального, регионального или местного значения, на срок указанных строительства, реконструкции, ремонта для обеспечения строительства объекта «Автомобильная дорога «Алексеевское – Альметьевск» в составе платной автомобильной дороги «Шали (М-7) – Бавлы (М-5)» в Республике Татарстан. 1-ый этап – км 0+00 – км 43+216»

Лист 5, выноска 83



Масштаб 1 : 1 600

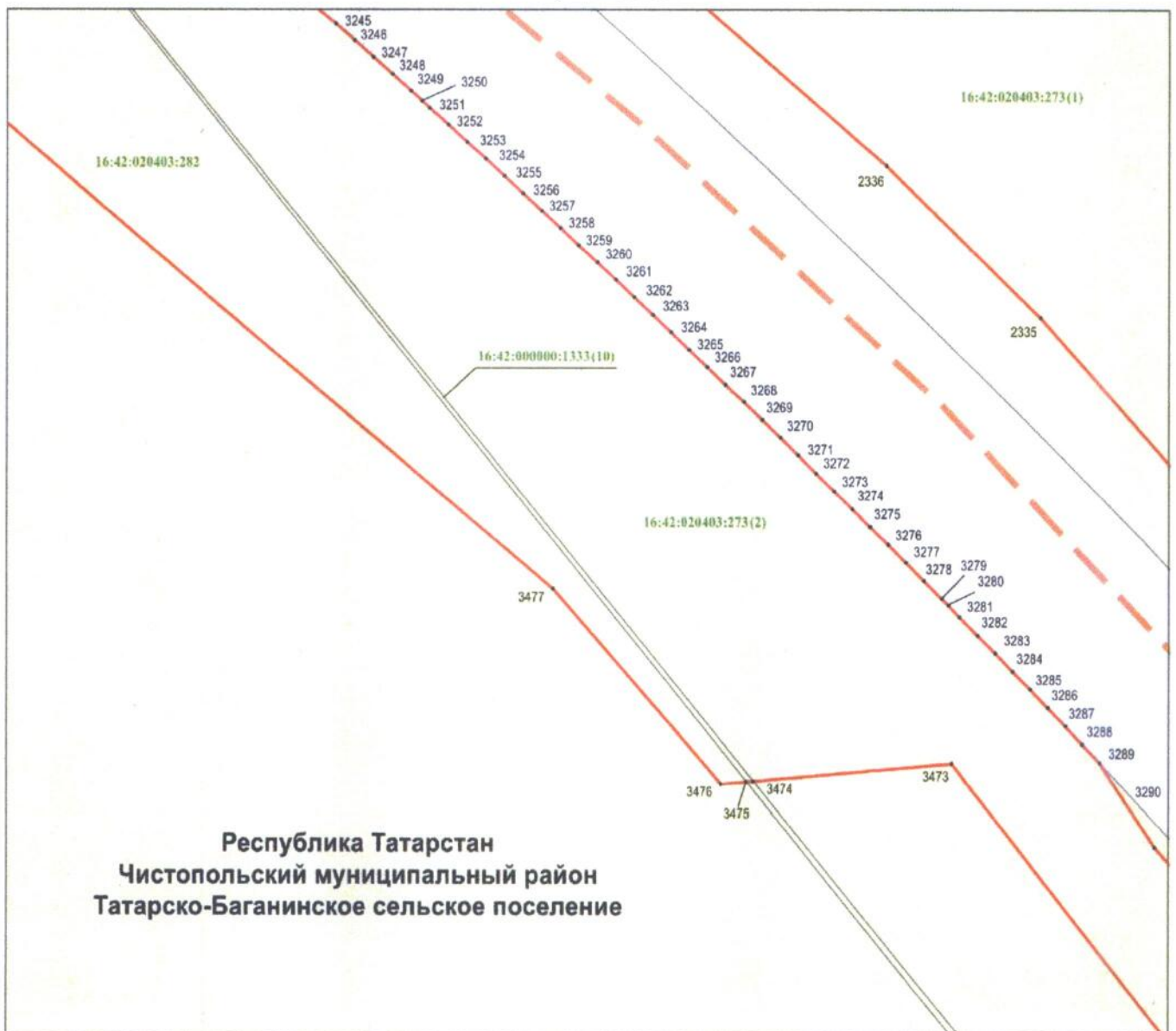
Используемые условные знаки и обозначения:

- 2 224 — характерная точка границы
- — граница объекта
- - - — ось инженерного сооружения
- — граница земельного участка
- 16:42:020403:273(1) — кадастровый номер земельного участка.

## Раздел 4

Схема расположения границ публичного сервитута в целях складирования строительных и иных материалов, размещения временных или вспомогательных сооружений (включая ограждения, бытовки, навесы) и (или) строительной техники, которые необходимы для обеспечения строительства, реконструкции, ремонта объектов транспортной инфраструктуры федерального, регионального или местного значения, на срок указанных строительства, реконструкции, ремонта для обеспечения строительства объекта «Автомобильная дорога «Алексеевское – Альметьевск» в составе платной автомобильной дороги «Шали (М-7) – Бавлы (М-5)» в Республике Татарстан. 1-ый этап – км 0+00 – км 43+216»

Лист 5, выноска 84



Масштаб 1 : 1 600

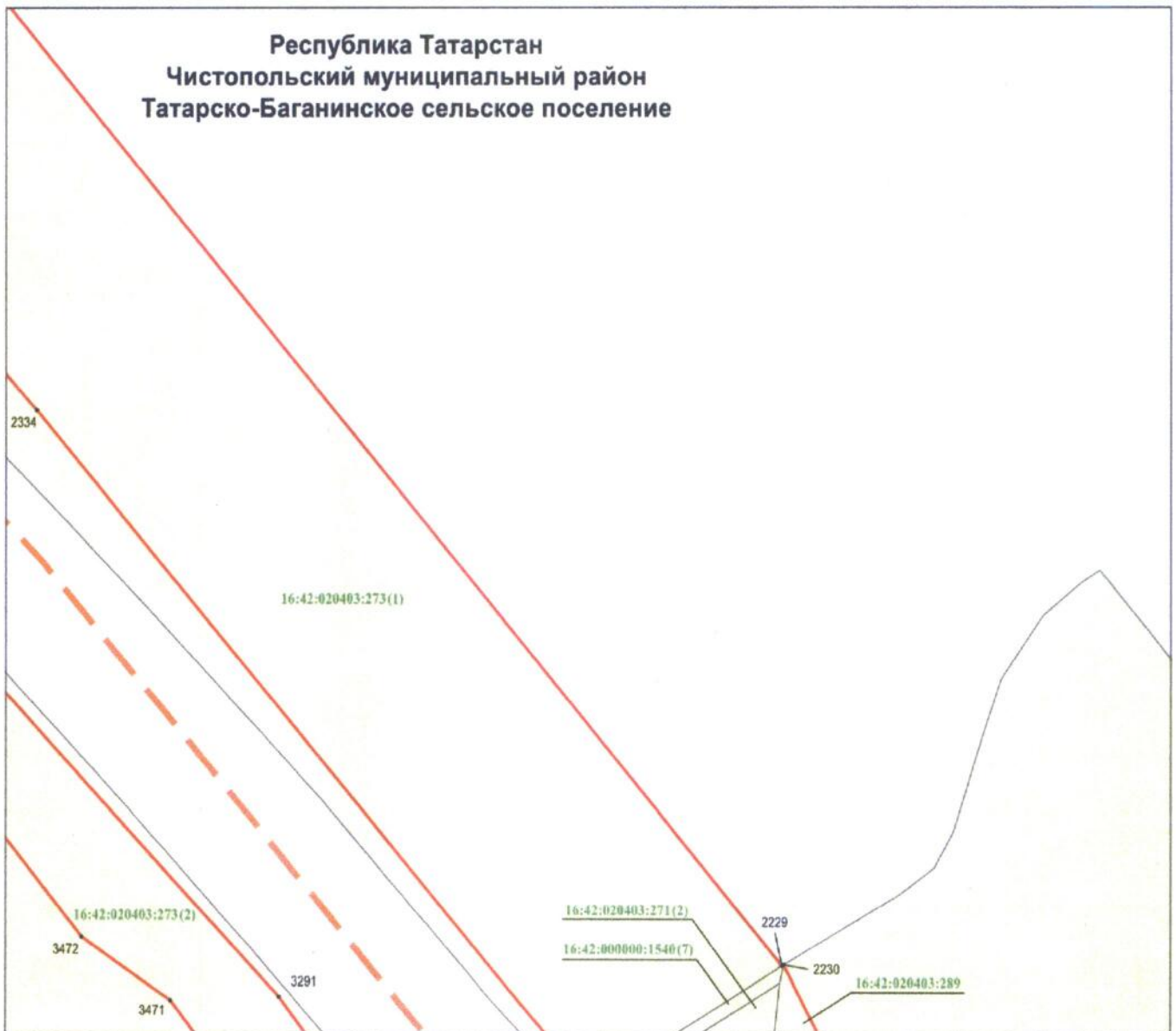
Используемые условные знаки и обозначения:

- 3 245 – характерная точка границы
- — граница объекта
- — ось инженерного сооружения
- — граница земельного участка
- 16:42:020403:273(2) – кадастровый номер земельного участка.

## Раздел 4

Схема расположения границ публичного сервитута в целях складирования строительных и иных материалов, размещения временных или вспомогательных сооружений (включая ограждения, бытовки, навесы) и (или) строительной техники, которые необходимы для обеспечения строительства, реконструкции, ремонта объектов транспортной инфраструктуры федерального, регионального или местного значения, на срок указанных строительства, реконструкции, ремонта для обеспечения строительства объекта «Автомобильная дорога «Алексеевское – Альметьевск» в составе платной автомобильной дороги «Шали (М-7) – Бавлы (М-5)» в Республике Татарстан. 1-ый этап – км 0+00 – км 43+216»

Лист 5, выноска 85



Масштаб 1 : 2 000

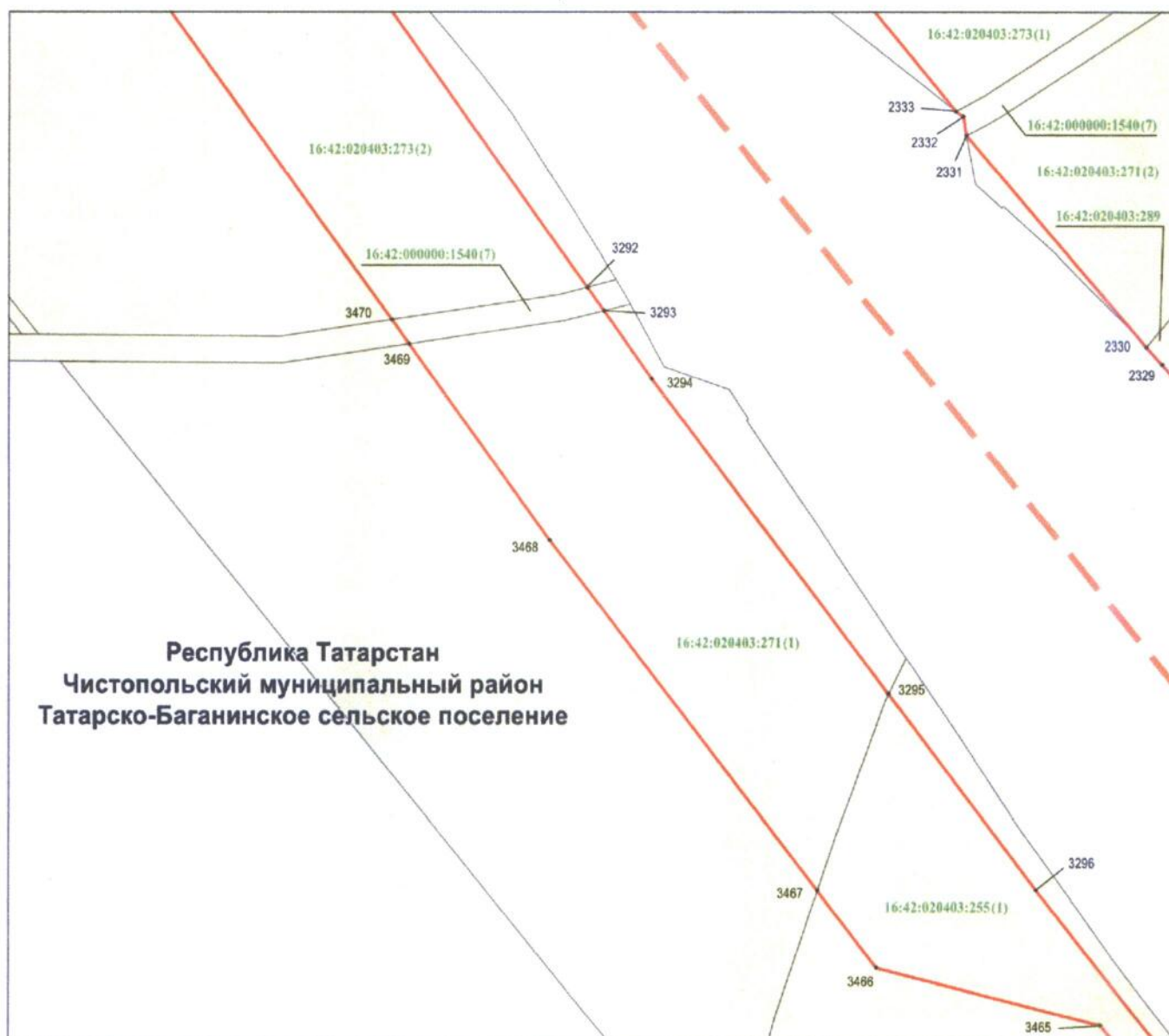
Используемые условные знаки и обозначения:

- 2 334 — характерная точка границы
- — граница объекта
- — ось инженерного сооружения
- — граница земельного участка
- 16:42:020403:273(1) — кадастровый номер земельного участка.

## Раздел 4

Схема расположения границ публичного сервитута в целях складирования строительных и иных материалов, размещения временных или вспомогательных сооружений (включая ограждения, бытовки, навесы) и (или) строительной техники, которые необходимы для обеспечения строительства, реконструкции, ремонта объектов транспортной инфраструктуры федерального, регионального или местного значения, на срок указанных строительства, реконструкции, ремонта для обеспечения строительства объекта «Автомобильная дорога «Алексеевское – Альметьевск» в составе платной автомобильной дороги «Шали (М-7) – Бавлы (М-5)» в Республике Татарстан. 1-ый этап – км 0+00 – км 43+216»

Лист 5, выноска 86



Масштаб 1 : 1 000

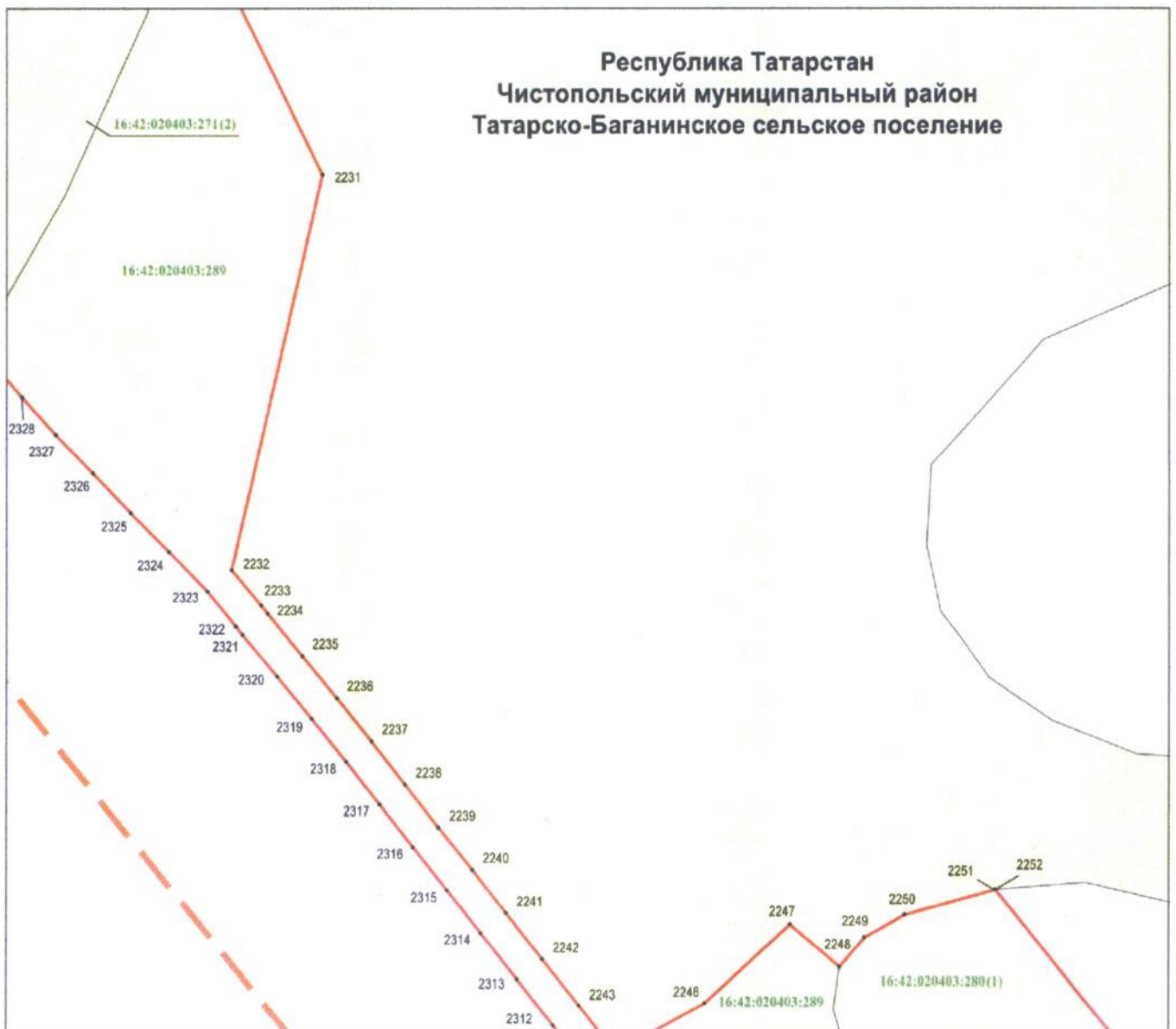
Используемые условные знаки и обозначения:

- 3 470 — характерная точка границы
- — граница объекта
- — ось инженерного сооружения
- — граница земельного участка
- 16:42:000000:1540(7) — кадастровый номер земельного участка.

## Раздел 4

Схема расположения границ публичного сервитута в целях складирования строительных и иных материалов, размещения временных или вспомогательных сооружений (включая ограждения, бытовки, навесы) и (или) строительной техники, которые необходимы для обеспечения строительства, реконструкции, ремонта объектов транспортной инфраструктуры федерального, регионального или местного значения, на срок указанных строительства, реконструкции, ремонта для обеспечения строительства объекта «Автомобильная дорога «Алексеевское – Альметьевск» в составе платной автомобильной дороги «Шали (М-7) – Бавлы (М-5)» в Республике Татарстан. 1-ый этап – км 0+00 – км 43+216»

Лист 5, выноска 87



Масштаб 1 : 1 000

Используемые условные знаки и обозначения:

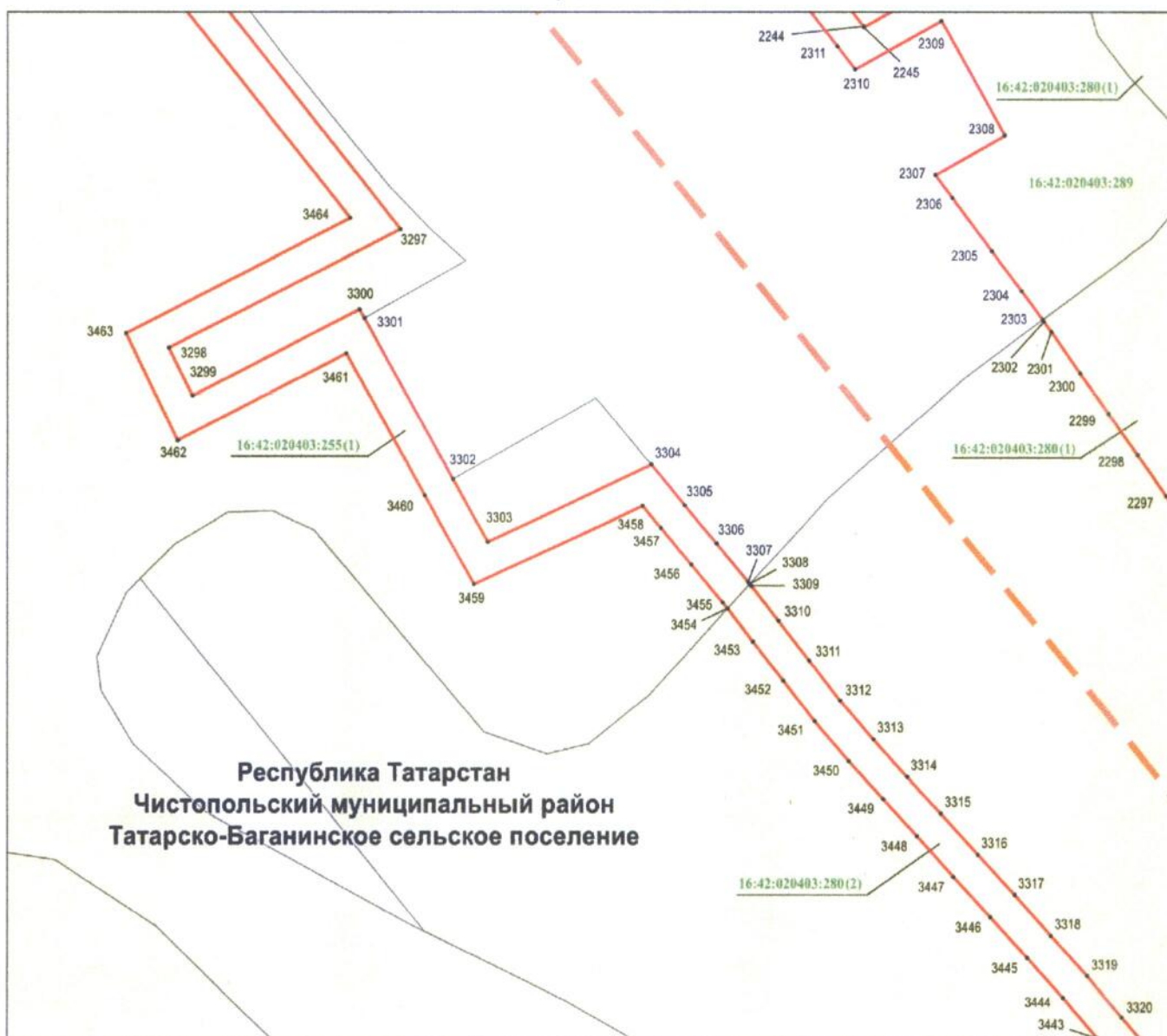
- 2 231 — характерная точка границы
- — граница объекта
- — ось инженерного сооружения
- — граница земельного участка
- 16:42:020403:289 — кадастровый номер земельного участка.



## Раздел 4

Схема расположения границ публичного сервитута в целях складирования строительных и иных материалов, размещения временных или вспомогательных сооружений (включая ограждения, бытовки, навесы) и (или) строительной техники, которые необходимы для обеспечения строительства, реконструкции, ремонта объектов транспортной инфраструктуры федерального, регионального или местного значения, на срок указанных строительства, реконструкции, ремонта для обеспечения строительства объекта «Автомобильная дорога «Алексеевское – Альметьевск» в составе платной автомобильной дороги «Шали (М-7) – Бавлы (М-5)» в Республике Татарстан. 1-ый этап – км 0+00 – км 43+216»

Лист 5, выноска 88



Масштаб 1 : 1 000

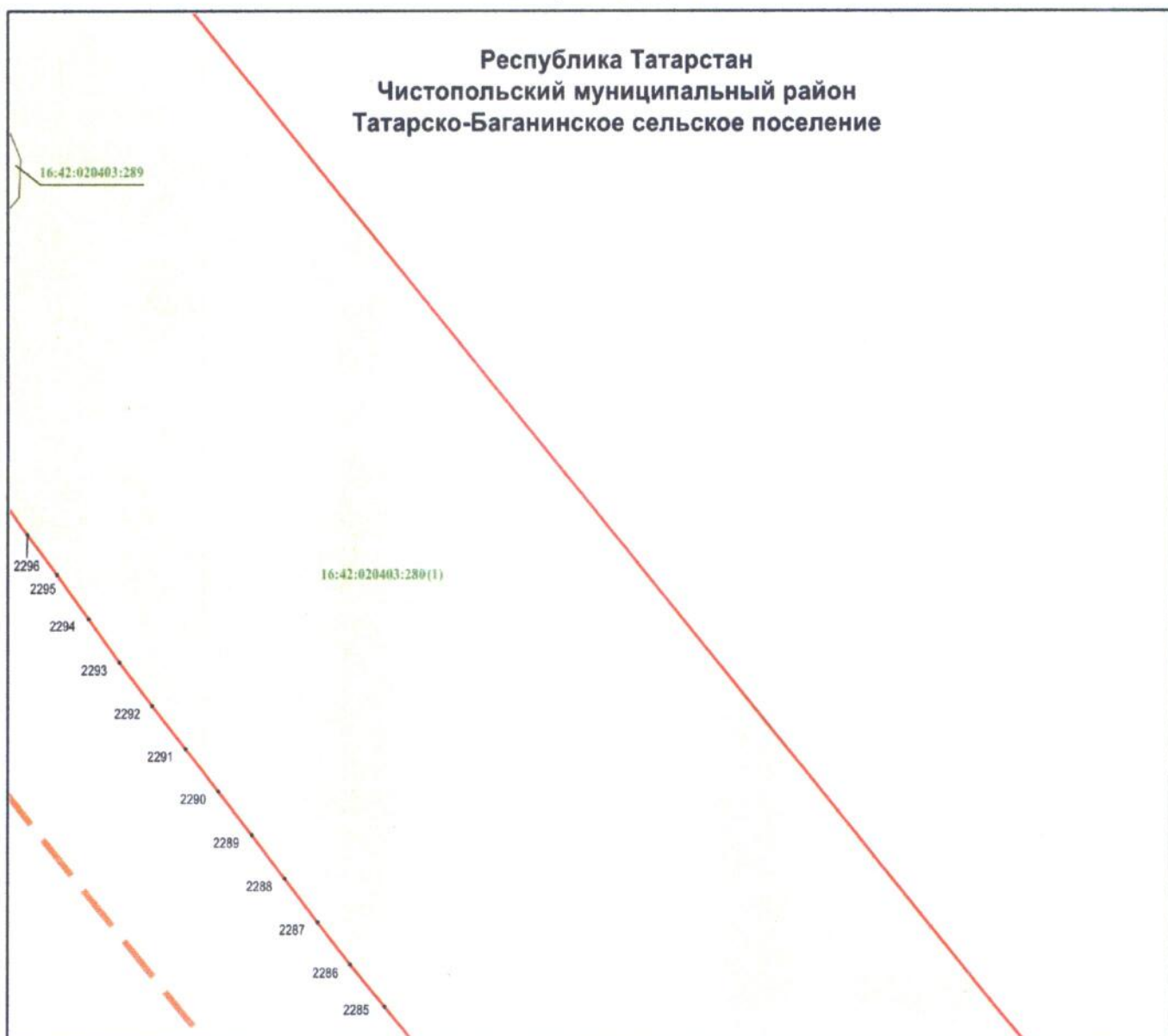
Используемые условные знаки и обозначения:

- 3 463 — характерная точка границы
- — граница объекта
- — — — — ось инженерного сооружения
- — — — — граница земельного участка
- 16:42:020403:289 — кадастровый номер земельного участка.

## Раздел 4

Схема расположения границ публичного сервитута в целях складирования строительных и иных материалов, размещения временных или вспомогательных сооружений (включая ограждения, бытовки, навесы) и (или) строительной техники, которые необходимы для обеспечения строительства, реконструкции, ремонта объектов транспортной инфраструктуры федерального, регионального или местного значения, на срок указанных строительства, реконструкции, ремонта для обеспечения строительства объекта «Автомобильная дорога «Алексеевское – Альметьевск» в составе платной автомобильной дороги «Шали (М-7) – Бавлы (М-5)» в Республике Татарстан. 1-ый этап – км 0+00 – км 43+216»

Лист 5, выноска 89



Масштаб 1 : 1 000

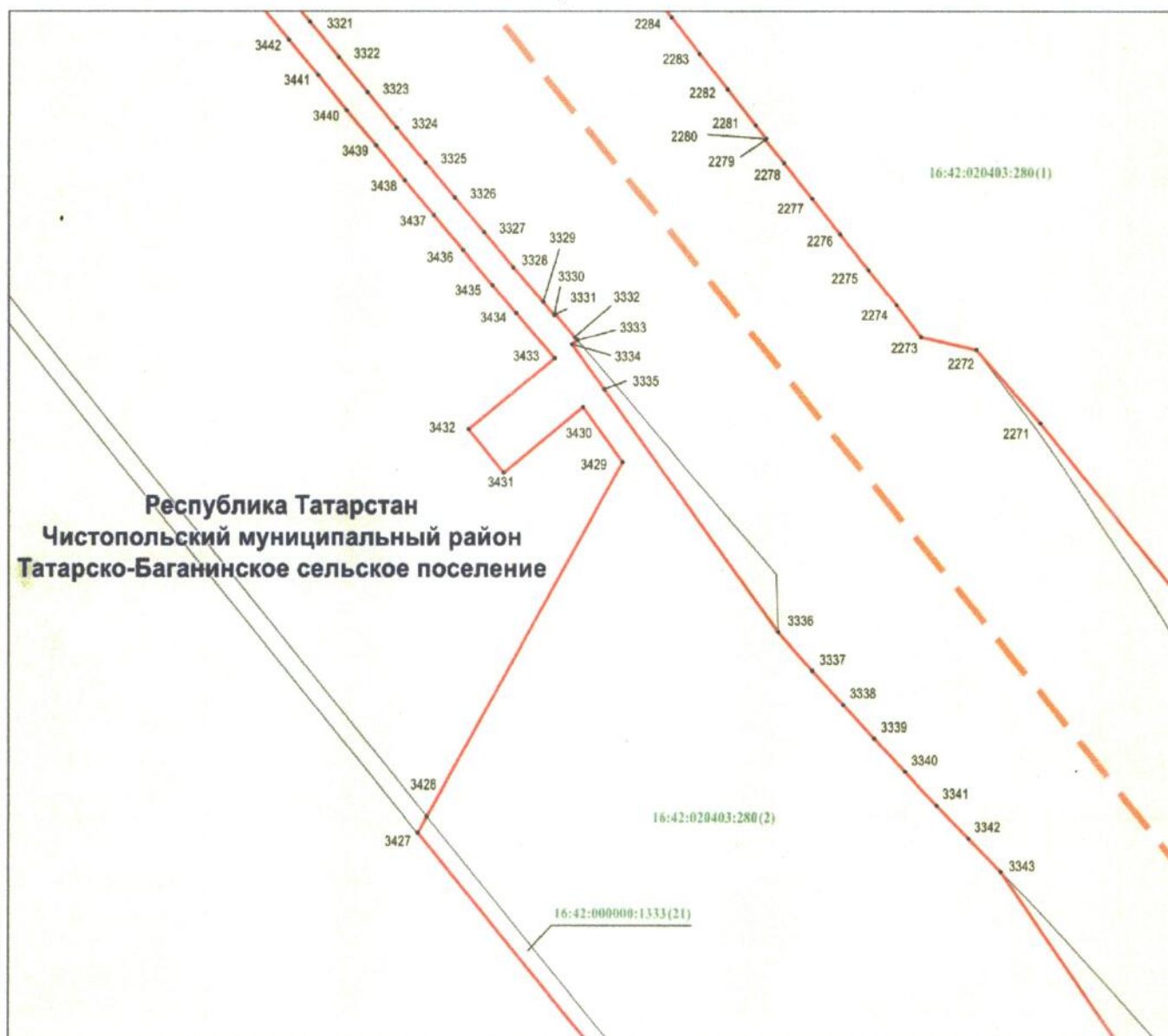
Используемые условные знаки и обозначения:

- 2 295 – характерная точка границы
- — граница объекта
- — ось инженерного сооружения
- — граница земельного участка
- 16:42:020403:289(1) – кадастровый номер земельного участка.

## Раздел 4

Схема расположения границ публичного сервитута в целях складирования строительных и иных материалов, размещения временных или вспомогательных сооружений (включая ограждения, бытовки, навесы) и (или) строительной техники, которые необходимы для обеспечения строительства, реконструкции, ремонта объектов транспортной инфраструктуры федерального, регионального или местного значения, на срок указанных строительства, реконструкции, ремонта для обеспечения строительства объекта «Автомобильная дорога «Алексеевское – Альметьевск» в составе платной автомобильной дороги «Шали (М-7) – Бавлы (М-5)» в Республике Татарстан. 1-ый этап – км 0+00 – км 43+216»

Лист 5, выноска 90



Масштаб 1 : 1 200

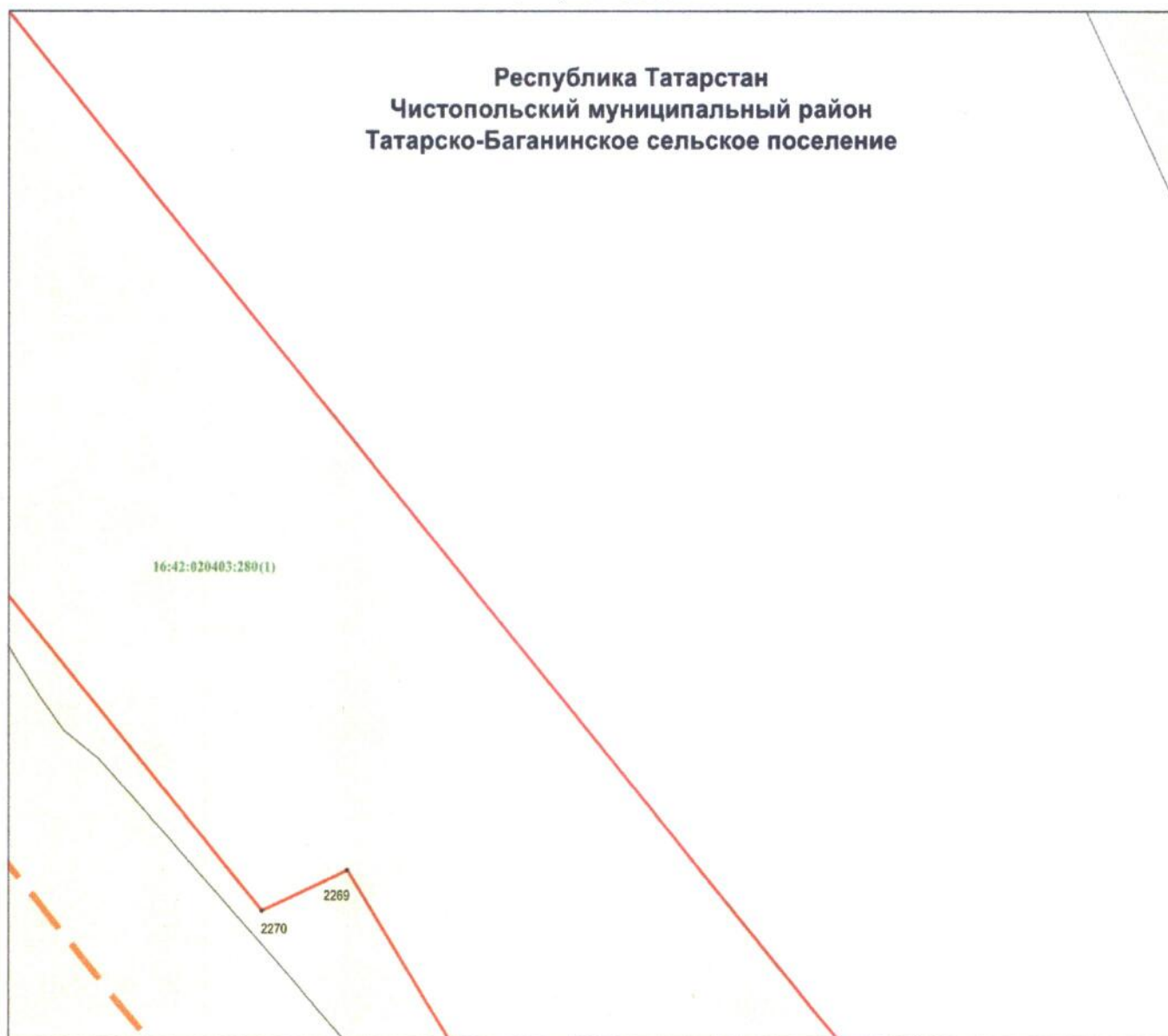
Используемые условные знаки и обозначения:

- 2 271 — характерная точка границы
- — граница объекта
- — — — — ось инженерного сооружения
- — — — — граница земельного участка
- 16:42:020403:280(2) — кадастровый номер земельного участка.

## Раздел 4

Схема расположения границ публичного сервитута в целях складирования строительных и иных материалов, размещения временных или вспомогательных сооружений (включая ограждения, бытовки, навесы) и (или) строительной техники, которые необходимы для обеспечения строительства, реконструкции, ремонта объектов транспортной инфраструктуры федерального, регионального или местного значения, на срок указанных строительства, реконструкции, ремонта для обеспечения строительства объекта «Автомобильная дорога «Алексеевское – Альметьевск» в составе платной автомобильной дороги «Шали (М-7) – Бавлы (М-5)» в Республике Татарстан. 1-ый этап – км 0+00 – км 43+216»

Лист 5, выноска 91



Масштаб 1 : 1 200

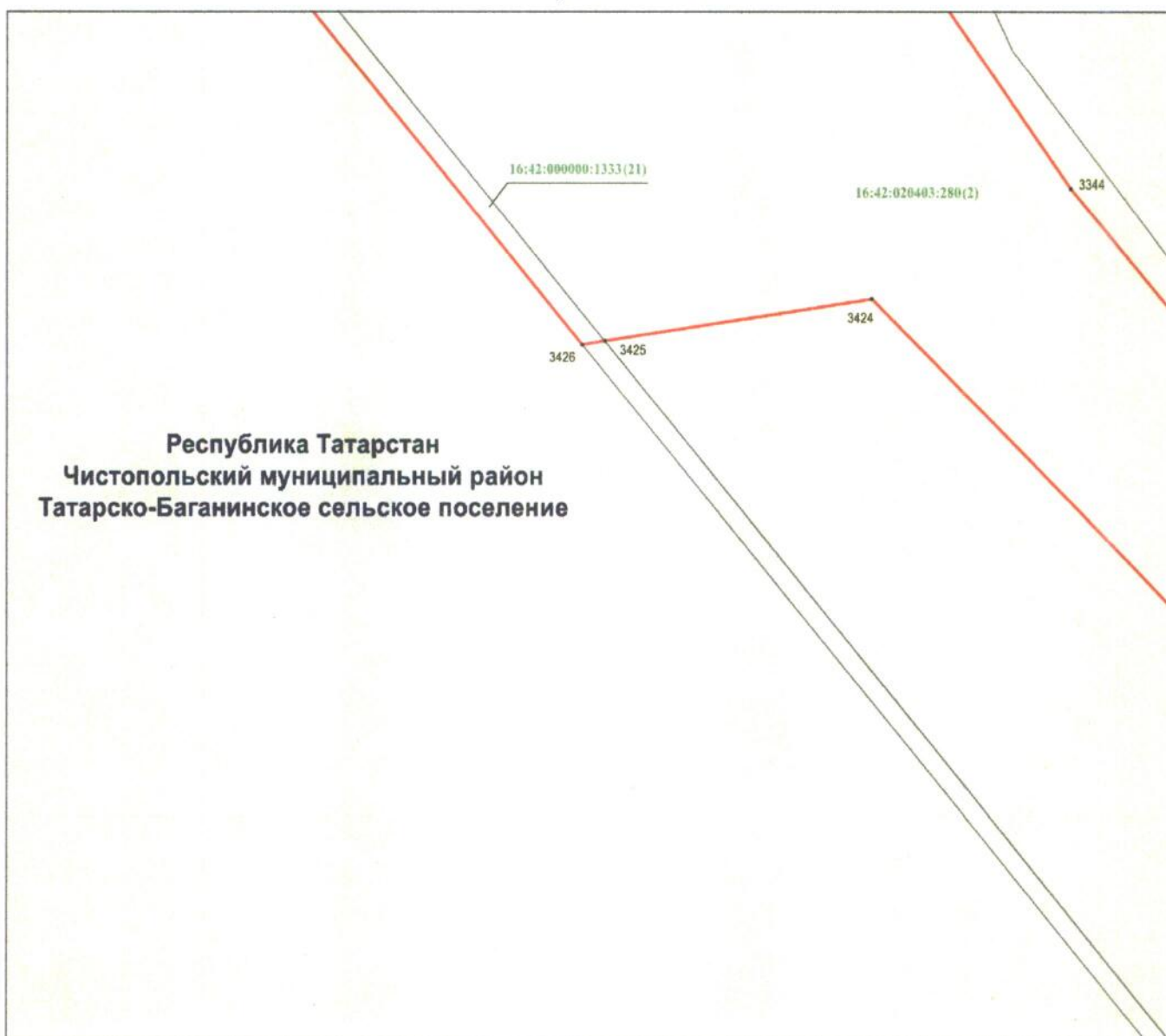
Используемые условные знаки и обозначения:

- 22 269 — характерная точка границы
- — граница объекта
- — ось инженерного сооружения
- — граница земельного участка
- 16:42:020403:280(1) — кадастровый номер земельного участка.

## Раздел 4

Схема расположения границ публичного сервитута в целях складирования строительных и иных материалов, размещения временных или вспомогательных сооружений (включая ограждения, бытовки, навесы) и (или) строительной техники, которые необходимы для обеспечения строительства, реконструкции, ремонта объектов транспортной инфраструктуры федерального, регионального или местного значения, на срок указанных строительства, реконструкции, ремонта для обеспечения строительства объекта «Автомобильная дорога «Алексеевское – Альметьевск» в составе платной автомобильной дороги «Шали (М-7) – Бавлы (М-5)» в Республике Татарстан. 1-ый этап – км 0+00 – км 43+216»

Лист 5, выноска 92



Масштаб 1 : 1 200

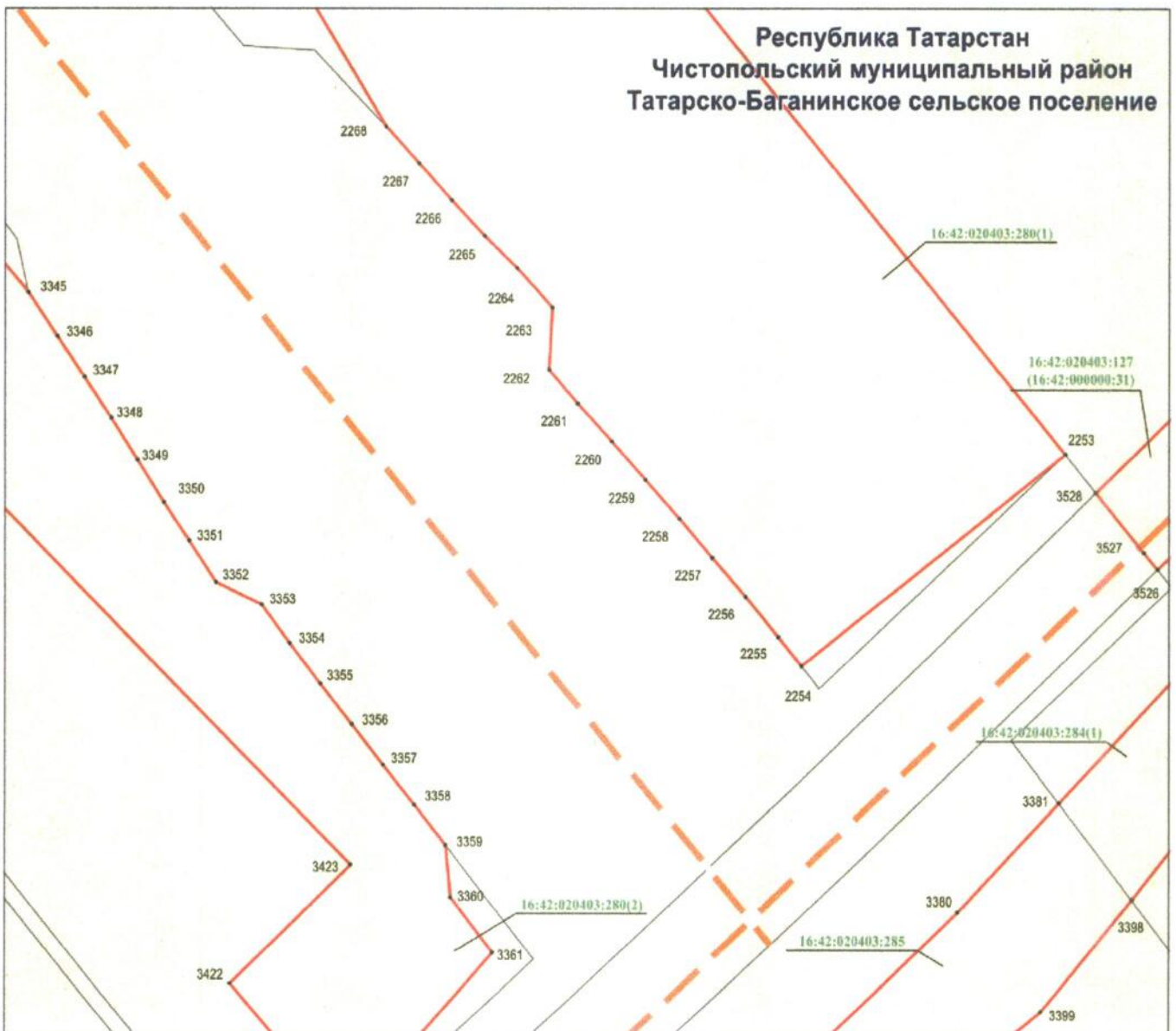
Используемые условные знаки и обозначения:

- 3 426 — характерная точка границы
- — граница объекта
- - - — ось инженерного сооружения
- — граница земельного участка
- 16:42:000000:1333(21) — кадастровый номер земельного участка.

## Раздел 4

Схема расположения границ публичного сервитута в целях складирования строительных и иных материалов, размещения временных или вспомогательных сооружений (включая ограждения, бытовки, навесы) и (или) строительной техники, которые необходимы для обеспечения строительства, реконструкции, ремонта объектов транспортной инфраструктуры федерального, регионального или местного значения, на срок указанных строительства, реконструкции, ремонта для обеспечения строительства объекта «Автомобильная дорога «Алексеевское – Альметьевск» в составе платной автомобильной дороги «Шали (М-7) – Бавлы (М-5)» в Республике Татарстан. 1-ый этап – км 0+00 – км 43+216»

Лист 5, выноска 93



Масштаб 1 : 1 200

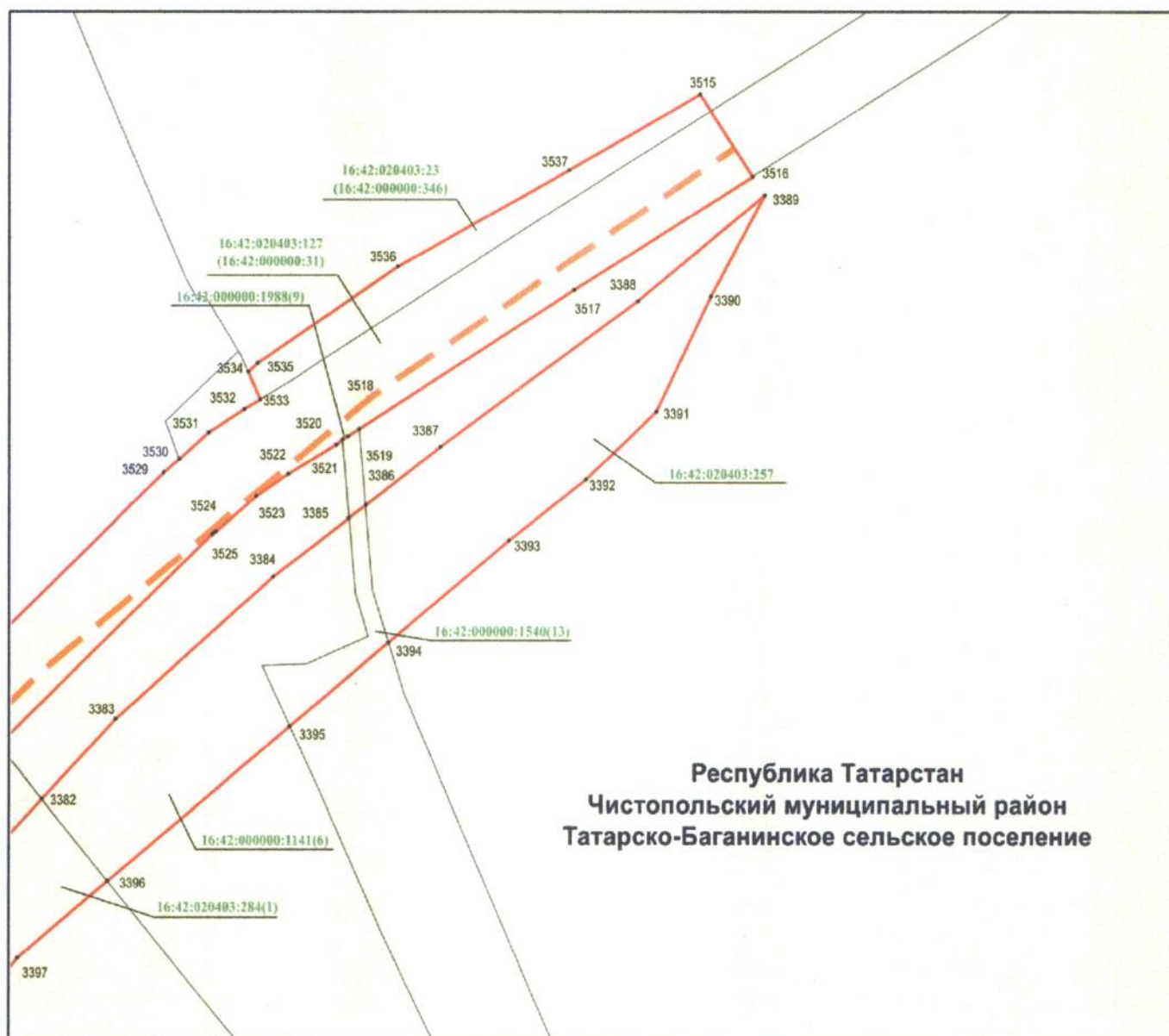
Используемые условные знаки и обозначения:

- 2 255 — характерная точка границы
- — граница объекта
- — ось инженерного сооружения
- — граница земельного участка
- 16:42:020403:280(1) — кадастровый номер земельного участка.

## Раздел 4

Схема расположения границ публичного сервитута в целях складирования строительных и иных материалов, размещения временных или вспомогательных сооружений (включая ограждения, бытовки, навесы) и (или) строительной техники, которые необходимы для обеспечения строительства, реконструкции, ремонта объектов транспортной инфраструктуры федерального, регионального или местного значения, на срок указанных строительства, реконструкции, ремонта для обеспечения строительства объекта «Автомобильная дорога «Алексеевское – Альметьевск» в составе платной автомобильной дороги «Шали (М-7) – Бавлы (М-5)» в Республике Татарстан. 1-ый этап – км 0+00 – км 43+216»

Лист 5, выноска 94



Масштаб 1 : 1 500

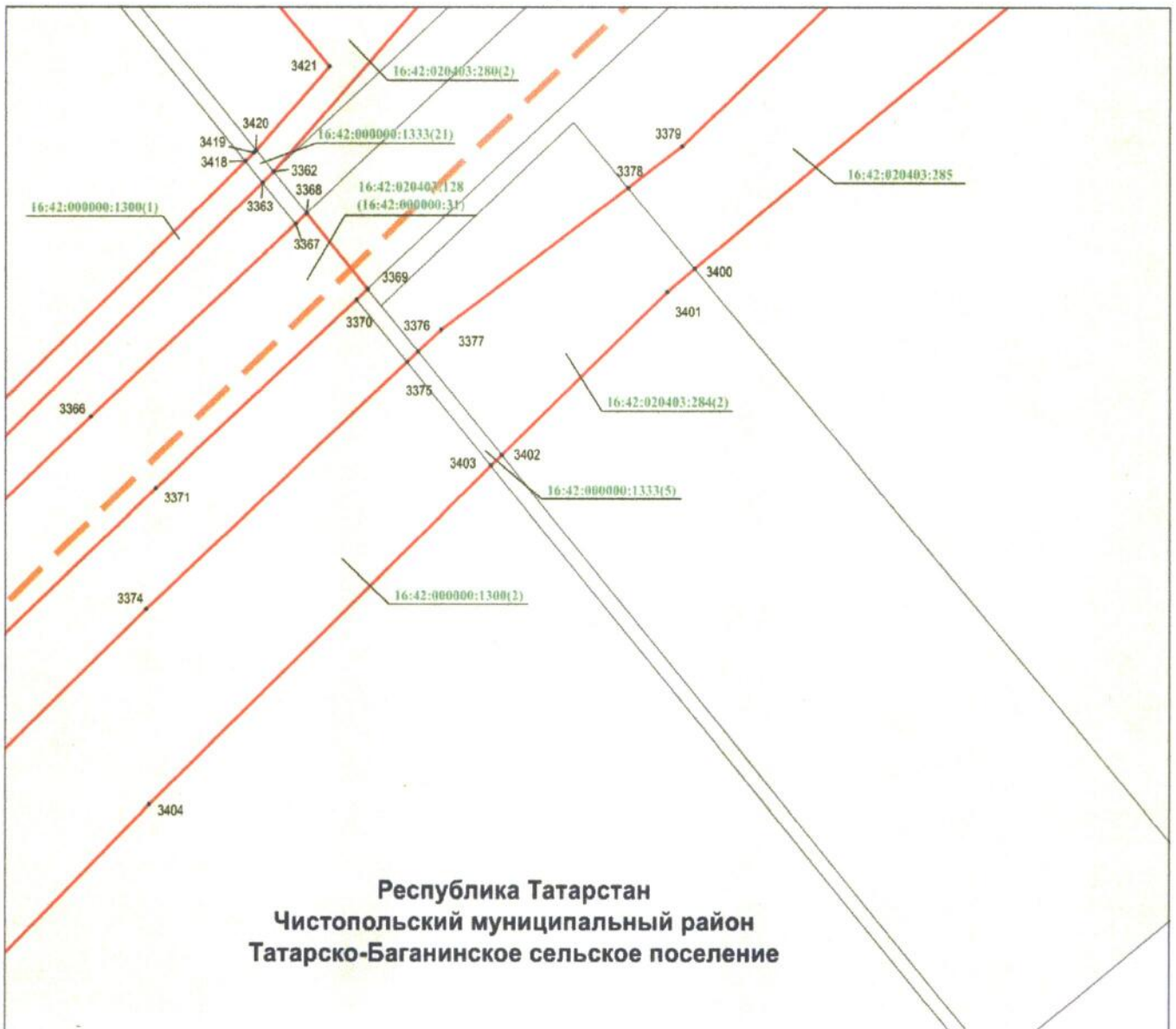
Используемые условные знаки и обозначения:

- 3 383 — характерная точка границы
- — граница объекта
- — ось инженерного сооружения
- — граница земельного участка
- 16:42:020403:257 — кадастровый номер земельного участка.

## Раздел 4

Схема расположения границ публичного сервитута в целях складирования строительных и иных материалов, размещения временных или вспомогательных сооружений (включая ограждения, бытовки, навесы) и (или) строительной техники, которые необходимы для обеспечения строительства, реконструкции, ремонта объектов транспортной инфраструктуры федерального, регионального или местного значения, на срок указанных строительства, реконструкции, ремонта для обеспечения строительства объекта «Автомобильная дорога «Алексеевское – Альметьевск» в составе платной автомобильной дороги «Шали (М-7) – Бавлы (М-5)» в Республике Татарстан. 1-ый этап – км 0+00 – км 43+216»

Лист 5, выноска 95



Масштаб 1 : 1 200

Используемые условные знаки и обозначения:

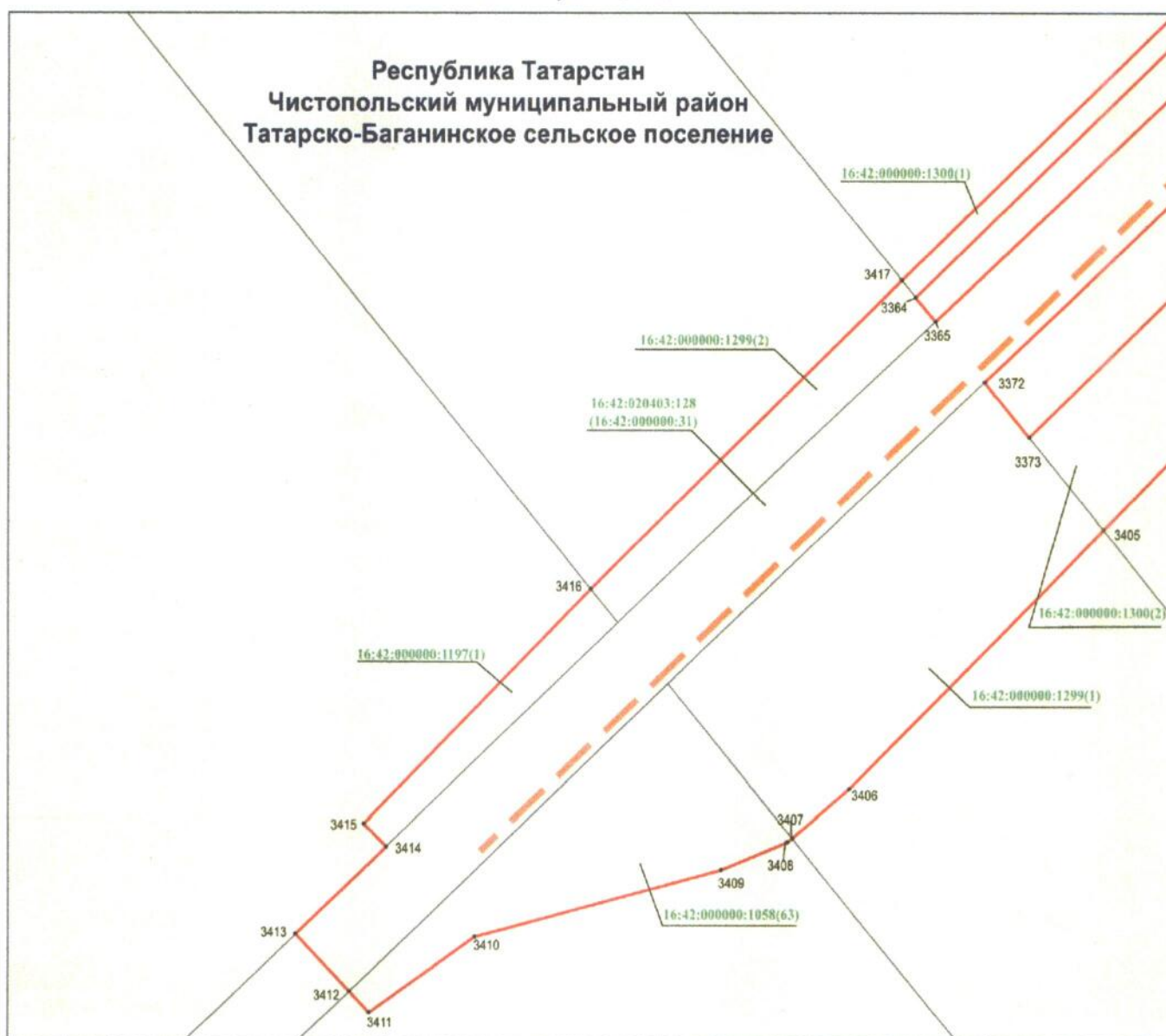
- 3 400 — характерная точка границы
- — граница объекта
- — ось инженерного сооружения
- — граница земельного участка
- 16:42:020403:285 — кадастровый номер земельного участка.



## Раздел 4

Схема расположения границ публичного сервитута в целях складирования строительных и иных материалов, размещения временных или вспомогательных сооружений (включая ограждения, бытовки, навесы) и (или) строительной техники, которые необходимы для обеспечения строительства, реконструкции, ремонта объектов транспортной инфраструктуры федерального, регионального или местного значения, на срок указанных строительства, реконструкции, ремонта для обеспечения строительства объекта «Автомобильная дорога «Алексеевское – Альметьевск» в составе платной автомобильной дороги «Шали (М-7) – Бавлы (М-5)» в Республике Татарстан. 1-ый этап – км 0+00 – км 43+216»

Лист 5, выноска 96



Масштаб 1 : 1 500

Используемые условные знаки и обозначения:

- 3 417 — характерная точка границы
- — граница объекта
- — ось инженерного сооружения
- — граница земельного участка
- 16:42:000000:1299(1) — кадастровый номер земельного участка.