



ПРИКАЗ

25.11.2022

БОЕРЫК

484-17

г. Казань

Об утверждении границ территории выявленного объекта культурного наследия «Жилой дом, XIX в.», расположенного по адресу: Республика Татарстан, Спасский муниципальный район, г. Болгар, ул. Мухамедьяра, д.19

В соответствии с Федеральным законом от 25 июня 2002 года № 73-ФЗ «Об объектах культурного наследия (памятниках истории и культуры) народов Российской Федерации», Законом Республики Татарстан от 1 апреля 2005 года № 60-ЗРТ «Об объектах культурного наследия в Республике Татарстан», в целях сохранения и государственной охраны выявленных объектов культурного наследия и их территорий, приказываю:

1. Утвердить границы территории выявленного объекта культурного наследия «Жилой дом, XIX в.», расположенного по адресу: Республика Татарстан, Спасский муниципальный район, г. Болгар, ул. Мухамедьяра, д.19, согласно приложению к настоящему приказу.

2. Отделу учета объектов культурного наследия и градостроительной деятельности обеспечить внесение сведений о границах территории выявленного объекта культурного наследия в Единый государственный реестр недвижимости.

3. Контроль за исполнением настоящего приказа оставляю за собой.

Председатель

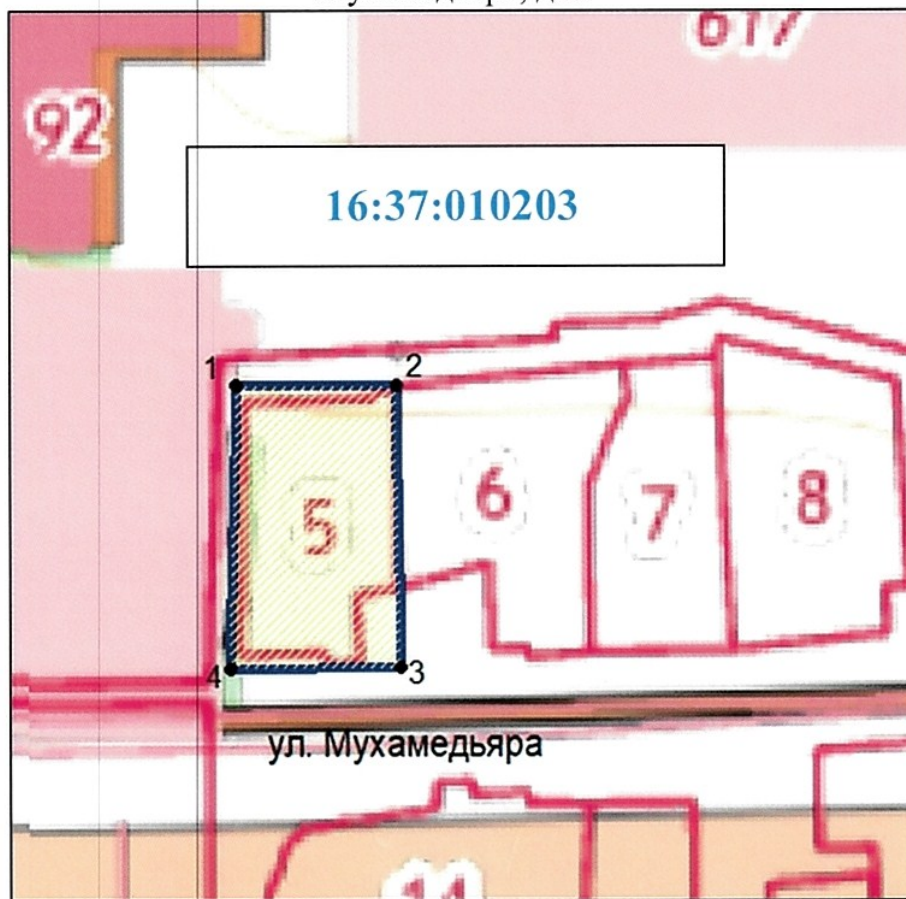
И.Н. Гушин




Приложение
к приказу Комитета
Республики Татарстан
по охране объектов
культурного наследия
от 25.11. 2022 № 484-П

Границы территории

выявленного объекта культурного наследия «Жилой дом, XIX в.»,
расположенного по адресу: Республика Татарстан,
Спасский муниципальный район, г. Болгар, ул. Мухамедьяра, д.19

Карта (схема) границ территории
выявленного объекта культурного наследия «Жилой дом, XIX в.», расположенного
по адресу: Республика Татарстан, Спасский муниципальный район, г. Болгар, ул.
Мухамедьяра, д.19



	- граница территории выявленного объекта культурного наследия
	- характерная (поворотная) точка границы территории объекта
16:37:010203	- кадастровый квартал
	- границы земельных участков по сведения ЕГРН

Картографическое описание границ территории выявленного объекта культурного наследия «Жилой дом, XIX в.», расположенного по адресу: Республика Татарстан, Спасский муниципальный район, г. Болгар, ул. Мухамедьяра, д.19

Граница территории выявленного объекта культурного наследия «Жилой дом, XIX в.», расположенного по адресу: Республика Татарстан, Спасский муниципальный район, г. Болгар, ул. Мухамедьяра, д.19, проходит:

Прохождение границы		Описание прохождения границы
от точки	до точки	
1	2	3
1	2	от точки 1 в восточном направлении параллельно ул. Мухамедьяра на расстояние 32,25 метра до точки 2
2	3	от точки 2 в южном направлении под прямым углом на расстояние 56,75 метров до точки 3
3	4	от точки 3 в западном направлении параллельно ул. Мухамедьяра на расстояние 34,09 метра до точки 4
4	1	от точки 4 в северном направлении на расстояние 57,14 метров до точки 1

Таблица характерных точек границ территории выявленного объекта культурного наследия «Жилой дом, XIX в.», расположенного по адресу: Республика Татарстан, Спасский муниципальный район, г. Болгар, ул. Мухамедьяра, д.19

№ точки	Координаты точки в местной системе координат (МСК-16)	
	X	Y
1	2	3
1	386341.95	1301126.55
2	386341.95	1301158.80
3	386285.20	1301159.58
4	386284.81	1301125.49
1	386341.95	1301126.55