



**ПРИКАЗ**

*25.11.2022*

**БОЕРЫК**

*441-IT*

г. Казань

Об утверждении границ объекта культурного наследия регионального значения «Торговая лавка» конца XVIII – начала XIX вв.), расположенного по адресу: Республика Татарстан, Спасский муниципальной район, г. Болгар, ул. Назаровых, д. 67, литер А

В соответствии с Федеральным законом от 25 июня 2002 года № 73-ФЗ «Об объектах культурного наследия (памятниках истории и культуры) народов Российской Федерации», Законом Республики Татарстан от 1 апреля 2005 года № 60-ЗРТ «Об объектах культурного наследия в Республике Татарстан», в целях сохранения и государственной охраны объектов культурного наследия регионального значения и их территорий, приказываю:

1. Утвердить границы территории объекта культурного наследия регионального значения «Торговая лавка» конца XVIII – начала XIX вв.» (памятник), расположенного по адресу: Республика Татарстан, Спасский муниципальный район, г. Болгар, ул. Назаровых, д. 67, литер А, согласно приложению к настоящему приказу.

2. Отделу учета объектов культурного наследия и градостроительной деятельности обеспечить внесение сведений о границах территории объекта культурного наследия регионального значения «Торговая лавка» конца XVIII – начала XIX вв.» в Единый государственный реестр недвижимости и единый государственный реестр объектов культурного наследия (памятников истории и культуры) народов Российской Федерации.

3. Контроль за исполнением настоящего приказа оставляю за собой.

Председатель

И.Н. Гуцин

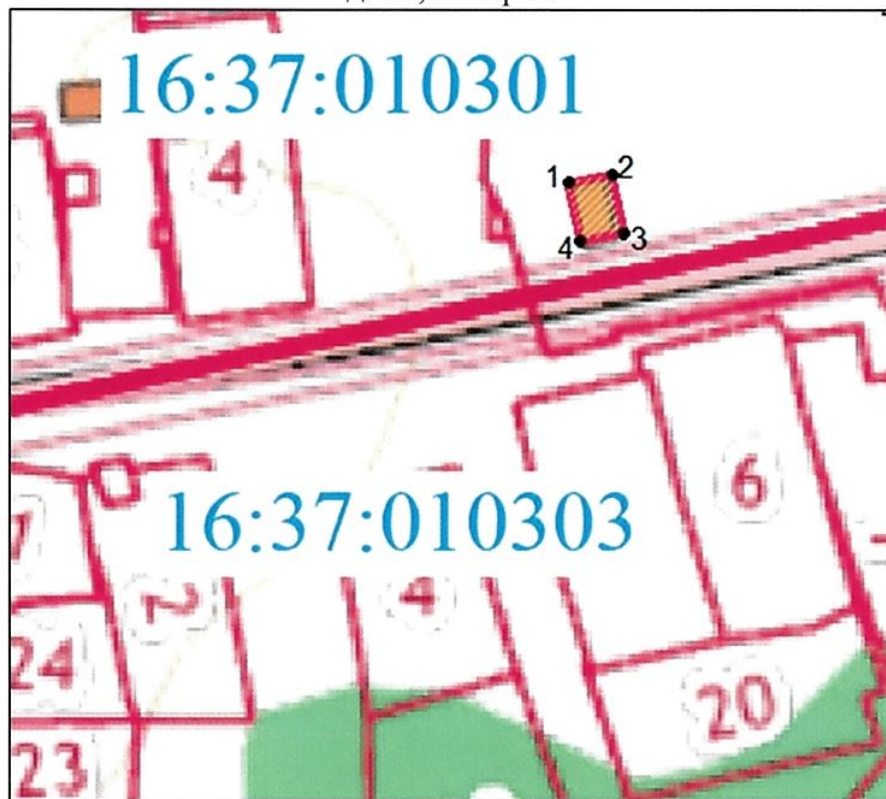
Приложение  
к приказу Комитета  
Республики Татарстан  
по охране объектов  
культурного наследия  
от 25.11.2022 № 441-П



### Границы территории

объекта культурного наследия регионального значения  
«Торговая лавка» конца XVIII – начала XIX вв., расположенного по адресу:  
Республика Татарстан, Спасский муниципальный район, г. Болгар,  
ул. Назаровых, д. 67, литер А

### Карта (схема)

границ территории объекта культурного наследия регионального значения  
«Торговая лавка» конца XVIII – начала XIX вв., расположенного по адресу:  
Республика Татарстан, Спасский муниципальный район, г. Болгар, ул. Назаровых,  
д. 67, литер А



	- граница объекта культурного наследия
<b>1•</b>	- характерная (поворотная) точка границы территории объекта
16:37:010301	- кадастровый квартал
	- границы земельных участков по сведениям ЕГРН

Картографическое описание  
 границ территории объекта культурного наследия регионального значения  
 «Торговая лавка» конца XVIII – начала XIX вв.), расположенного по адресу:  
 Республика Татарстан, Спасский муниципальный район, г. Болгар, ул. Назаровых,  
 д. 67, литер А

Граница территории объекта культурного наследия регионального значения «Торговая лавка» конца XVIII – начала XIX вв.), расположенного по адресу: Республика Татарстан, Спасский муниципальный район, г. Болгар, ул. Назаровых, д. 67, литер А, проходит:

Прохождение границы		Описание прохождения границы
от точки	до точки	
1	2	3
1	2	от точки 1, расположенной около северо-западного угла объекта культурного наследия по адресу ул. Назаровых, д. 67, литер А в северо-восточном направлении вдоль северной стены объекта культурного наследия на расстояние 8,99 метров до точки 2
2	3	от точки 2 в юго-восточном направлении вдоль восточной стены объекта культурного наследия по адресу ул. Назаровых, д. 67, литер А на расстояние 12,21 метров до точки 3
3	4	от точки 3 в юго-западном направлении вдоль южной стены объекта культурного наследия по адресу ул. Назаровых, д. 67, литер А на расстояние 8,99 метров до точки 4
4	1	от точки 4 в северо-западном направлении вдоль западной стены объекта культурного наследия по адресу ул. Назаровых, д. 67, литер А на расстояние 12,21 метров до точки 1

Таблица характерных точек  
границ территории объекта культурного наследия регионального значения  
«Торговая лавка» конца XVIII – начала XIX вв.), расположенного по адресу:  
Республика Татарстан, Спасский муниципальный район, г. Болгар, ул. Назаровых,  
д. 67, литер А

№ точки	Координаты точки в местной системе координат (МСК-16)	
	X	Y
1	2	3
1	386220.18	1301496.58
2	386221.83	1301505.42
3	386209.83	1301507.66
4	386208.18	1301498.83
1	386220.18	1301496.58