



ПРИКАЗ

25.11.2022

БОЕРЫК

469-Д

г. Казань

Об утверждении границ территории объекта культурного наследия регионального значения «Красная палата (руины)», XIV в., расположенного по адресу: Республика Татарстан, Спасский муниципальный район, г. Болгар, входящего в состав объекта культурного наследия регионального значения «Комплекс памятников архитектуры XIII – XIV вв. на территории городища «Болгар» – столицы Болгарского государства», XIII – XIV вв.

В соответствии с Федеральным законом от 25 июня 2002 года № 73-ФЗ «Об объектах культурного наследия (памятниках истории и культуры) народов Российской Федерации», Законом Республики Татарстан от 1 апреля 2005 года № 60-ЗРТ «Об объектах культурного наследия в Республике Татарстан», в целях сохранения и государственной охраны объектов культурного наследия регионального значения и их территорий, приказываю:

1. Утвердить границы территории объекта культурного наследия регионального значения «Красная палата (руины)», XIV в. (памятник), расположенного по адресу: Республика Татарстан, Спасский муниципальный район, г. Болгар, входящего в состав объекта культурного наследия регионального значения «Комплекс памятников архитектуры XIII – XIV вв. на территории городища «Болгар» – столицы Болгарского государства», XIII – XIV вв., согласно приложению к настоящему приказу.

2. Отделу учета объектов культурного наследия и градостроительной деятельности обеспечить внесение сведений о границах территории объекта культурного наследия регионального значения «Красная палата (руины)», XIV в., в Единый государственный реестр недвижимости и единый государственный реестр объектов культурного наследия (памятников истории и культуры) народов Российской Федерации.

3. Контроль за исполнением настоящего приказа оставляю за собой.

Председатель

И.Н. Гуцин

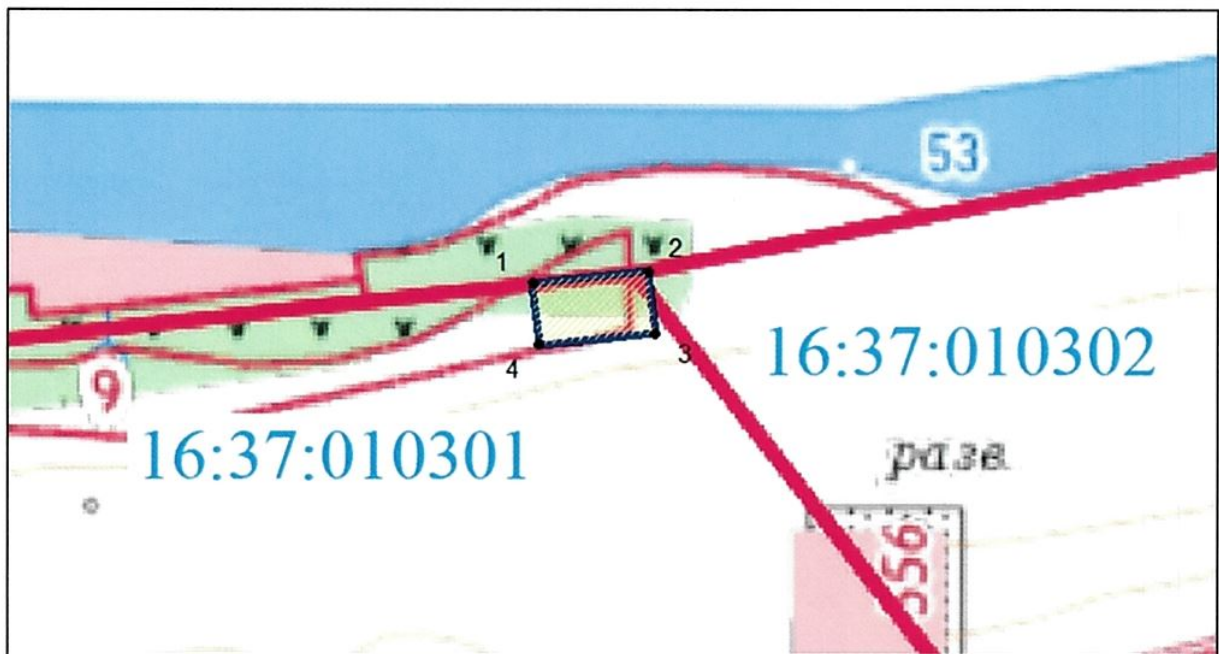
Приложение
к приказу Комитета
Республики Татарстан
по охране объектов
культурного наследия
от 25.11 2022 № 469-П



Границы территории

объекта культурного наследия регионального значения
«Красная палата (руины)», XIV в., расположенного по адресу: Республика
Татарстан, Спасский муниципальный район, г. Болгар,
входящего в состав объекта культурного наследия регионального значения
«Комплекс памятников архитектуры XIII – XIV вв. на территории
Булгарского городища», XIII – XIV вв.

Карта (схема)

границ территории объекта культурного наследия регионального значения
«Красная палата (руины)», XIV в., расположенного по адресу: Республика
Татарстан, Спасский муниципальный район, г. Болгар



	- граница территории объекта культурного наследия
1 ●	- характерная (поворотная) точка границы территории объекта
16:37:010301	- кадастровый квартал
	- границы земельных участков по сведения ЕГРН

Картографическое описание
 границ территории объекта культурного наследия регионального значения
 «Красная палата (руины)», XIV в., расположенного по адресу: Республика
 Татарстан, Спасский муниципальный район, г. Болгар

Граница территории объекта культурного наследия регионального значения «Красная палата (руины)», XIV в., расположенного по адресу: Республика Татарстан, Спасский муниципальный район, г. Болгар проходит:

Прохождение границы		Описание прохождения границы
от точки	до точки	
1	2	3
1	2	от точки 1, расположенной на пересечении кадастровой границы земельного участка 16:37:010301:9 и границе кадастрового квартала 16:37:010301, в восточном направлении по границе кадастрового квартала на расстояние 28,96 метров до точки 2
2	3	от точки 2 в южном направлении перпендикулярно границе кадастрового квартала на расстояние 15,68 метров до точки 3
3	4	от точки 3 в западном направлении параллельно границе кадастрового квартала на расстояние 28,96 метров до точки 4
4	1	от точки 4 в северном направлении на расстояние 15,68 метров до точки 1

Таблица характерных точек
 границ территории объекта культурного наследия регионального значения
 «Красная палата (руины)», XIV в., расположенного по адресу: Республика
 Татарстан, Спасский муниципальный район, г. Болгар

№ точки	Координаты точки в местной системе координат (МСК-16)	
	X	Y
1	2	3
1	386461.73	1301584.69
2	386464.49	1301613.52
3	386448.88	1301615.01
4	386446.12	1301586.18
1	386461.73	1301584.69