



ПРИКАЗ

25.11.2022

БОЕРЫК

464-IT

г. Казань

Об утверждении границ объекта культурного наследия регионального значения «Торговая лавка Бухтуловых», XIX в., расположенного по адресу: Республика Татарстан, Спасский муниципальный район, г. Болгар, ул. Назаровых, д. 67, литер Г

В соответствии с Федеральным законом от 25 июня 2002 года № 73-ФЗ «Об объектах культурного наследия (памятниках истории и культуры) народов Российской Федерации», Законом Республики Татарстан от 1 апреля 2005 года № 60-ЗРТ «Об объектах культурного наследия в Республике Татарстан», в целях сохранения и государственной охраны объектов культурного наследия регионального значения и их территорий, приказываю:

1. Утвердить границы территории объекта культурного наследия регионального значения «Торговая лавка Бухтуловых», XIX в. (памятник), расположенного по адресу: Республика Татарстан, Спасский муниципальный район, г. Болгар, ул. Назаровых, д. 67, литер Г, согласно приложению к настоящему приказу.

2. Отделу учета объектов культурного наследия и градостроительной деятельности обеспечить внесение сведений о границах территории объекта культурного наследия регионального значения «Торговая лавка» конца XVIII – начала XIX вв.» в Единый государственный реестр недвижимости и единый государственный реестр объектов культурного наследия (памятников истории и культуры) народов Российской Федерации.

3. Контроль за исполнением настоящего приказа оставляю за собой.

Председатель

И.Н. Гушин

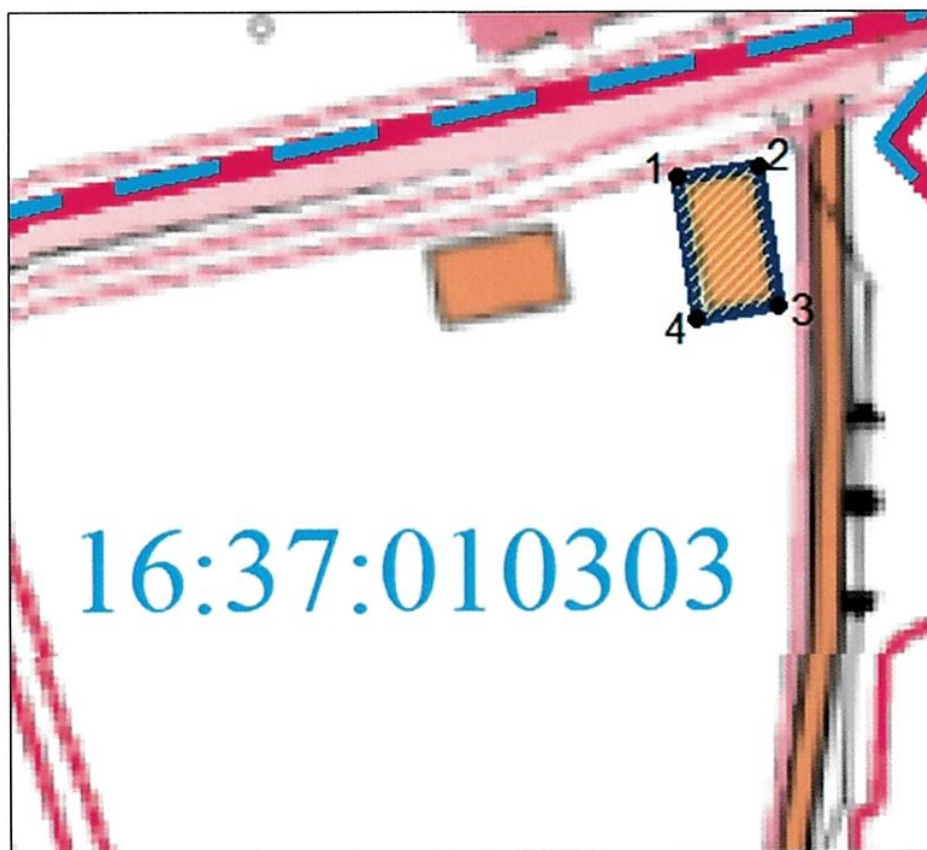
Приложение
к приказу Комитета
Республики Татарстан
по охране объектов
культурного наследия
от 25.11.2022 № 467-Д



Границы территории

объекта культурного наследия регионального значения
«Торговая лавка Бухтуловых», XIX в., расположенного по адресу: Республика
Татарстан, Спасский муниципальный район, г. Болгар, ул. Назаровых, д. 67, литер Г

Карта (схема)

границ территории объекта культурного наследия регионального значения
«Торговая лавка Бухтуловых», XIX в., расположенного по адресу: Республика
Татарстан, Спасский муниципальный район, г. Болгар, ул. Назаровых, д. 67, литер Г



	- граница объекта культурного наследия
1●	- характерная (поворотная) точка границы территории объекта
16:37:010303	- кадастровый квартал
	- границы земельных участков по сведения ЕГРН

Картографическое описание
 границ территории объекта культурного наследия регионального значения
 «Торговая лавка Бухтуловых», XIX в.

Граница территории объекта культурного наследия регионального значения «Торговая лавка Бухтуловых», XIX в., расположенного по адресу: Республика Татарстан, Спасский муниципальный район, г. Болгар, ул. Назаровых, д. 67, литер Г, проходит:

Прохождение границы		Описание прохождения границы
от точки	до точки	
1	2	3
1	2	от точки 1, расположенной около северо-западного угла объекта культурного наследия «Торговая лавка Бухтуловых» в северо-восточном направлении на расстояние 9,2 метров до точки 2
2	3	от точки 2 в юго-восточном направлении вдоль восточной стены объекта культурного наследия «Торговая лавка Бухтуловых» на расстояние 16,5 метров до точки 3
3	4	от точки 3 в юго-западном направлении вдоль южной стены объекта культурного наследия «Торговая лавка Бухтуловых» на расстояние 9,2 метров до точки 4
4	1	от точки 4 в северо-западном направлении вдоль западной стены объекта культурного наследия «Торговая лавка Бухтуловых» на расстояние 16,5 метров до точки 1

Таблица характерных точек

границ территории объекта культурного наследия регионального значения
 «Торговая лавка Бухтуловых», XIX в., расположенного по адресу: Республика Татарстан, Спасский муниципальный район, г. Болгар, ул. Назаровых, д. 67, литер Г

№ точки	Координаты точки в местной системе координат (МСК-16)	
	X	Y
1	2	3
1	386224.38	1301678.65
2	386226.12	1301690.66
3	386205.78	1301693.56
4	386203.65	1301681.36
1	386224.38	1301678.65