



ПРИКАЗ

30. 11. 2022

БОЕРЫК

514-17

г. Казань

Об утверждении границ территории объекта культурного наследия федерального значения «Могила Миславского Анатолия Николаевича (1880 – 1958), врача», 1880 – 1958 гг., расположенного по адресу: Республика Татарстан, г. Казань, Арское кладбище, 1-ая аллея слева

В соответствии с Федеральным законом от 25 июня 2002 года № 73-ФЗ «Об объектах культурного наследия (памятниках истории и культуры) народов Российской Федерации», Законом Республики Татарстан от 1 апреля 2005 года № 60-ЗРТ «Об объектах культурного наследия в Республике Татарстан», в целях сохранения и государственной охраны объектов культурного наследия федерального значения и их территорий, приказываю:

1. Утвердить границы территории объекта культурного наследия федерального значения «Могила Миславского Анатолия Николаевича (1880 – 1958), врача», 1880 – 1958 гг., (памятник), расположенного по адресу: Республика Татарстан, г. Казань, Арское кладбище, 1-ая аллея слева, согласно приложению к настоящему приказу.

2. Отделу учета объектов культурного наследия и градостроительной деятельности обеспечить внесение сведений о границах территории объекта культурного наследия федерального значения «Могила Миславского Анатолия Николаевича (1880 – 1958), врача», 1880 – 1958 гг., в Единый государственный реестр недвижимости и единый государственный реестр объектов культурного наследия (памятников истории и культуры) народов Российской Федерации.

3. Контроль за исполнением настоящего приказа оставляю за собой.

Председатель

И.Н. Гушин


Приложение
к приказу Комитета
Республики Татарстан
по охране объектов
культурного наследия
от 30.11. 2022 № 514-П



Границы территории

объекта культурного наследия федерального значения
«Могила Миславского Анатолия Николаевича (1880 – 1958), врача»,
1880 – 1958 гг., расположенного по адресу: Республика Татарстан,
г. Казань, Арское кладбище, 1-ая аллея слева

Карта (схема)

границ территории объекта культурного наследия федерального значения
«Могила Миславского Анатолия Николаевича (1880 – 1958), врача»,
1880 – 1958 гг., расположенного по адресу: Республика Татарстан,
г. Казань, Арское кладбище, 1-ая аллея слева



	- граница территории объекта культурного наследия
	- характерная (поворотная) точка границы территории объекта
16:50:010803	- кадастровый квартал
16:50:010803:24	- кадастровый номер земельного участка

Картографическое описание
 границ территории объекта культурного наследия федерального значения
 «Могила Миславского Анатолия Николаевича (1880 – 1958), врача»,
 1880 – 1958 гг., расположенного по адресу: Республика Татарстан,
 г. Казань, Арское кладбище, 1-ая аллея слева

Граница территории объекта культурного наследия федерального значения
 «Могила Миславского Анатолия Николаевича (1880 – 1958), врача», 1880 – 1958 гг.,
 расположенного по адресу: Республика Татарстан, г. Казань, Арское кладбище, 1-ая
 аллея слева, проходит:

Прохождение границы		Описание прохождения границы
от точки	до точки	
1	2	3
1	2	от точки 1, расположенной около юго-восточного угла могилы, в западном направлении на расстояние 1,64 метра до точки 2
2	3	от точки 2 в северном направлении вдоль могилы на расстояние 1,72 метра до точки 3
3	4	от точки 3 в восточном направлении вдоль могилы на расстояние 1,7 метра до точки 4
4	1	от точки 4 в южном направлении вдоль могилы и вдоль 1 аллеи на расстояние 1,73 метра до точки 1

Таблица характерных точек
 границ территории объекта культурного наследия федерального значения
 «Могила Миславского Анатолия Николаевича (1880 – 1958), врача»,
 1880 – 1958 гг., расположенного по адресу: Республика Татарстан,
 г. Казань, Арское кладбище, 1-ая аллея слева

№ точки	Координаты точки в местной системе координат (МСК-16)	
	X	Y
1	2	3
1	476328.64	1307795.73
2	476328.59	1307794.09
3	476330.31	1307794.03
4	476330.37	1307795.73
1	476328.64	1307795.73