



ПРИКАЗ

30.11.2022

БОЕРЫК

513-17

г. Казань

Об утверждении границ территории объекта культурного наследия федерального значения «Могила Камала Галиаскара (1879 – 1933), драматурга», 1933 г., расположенного по адресу: Республика Татарстан, г. Казань, Мемориальное кладбище

В соответствии с Федеральным законом от 25 июня 2002 года № 73-ФЗ «Об объектах культурного наследия (памятниках истории и культуры) народов Российской Федерации», Законом Республики Татарстан от 1 апреля 2005 года № 60-ЗРТ «Об объектах культурного наследия в Республике Татарстан», в целях сохранения и государственной охраны объектов культурного наследия федерального значения и их территорий, приказываю:

1. Утвердить границы территории объекта культурного наследия федерального значения «Могила Камала Галиаскара (1879 – 1933), драматурга», 1933 г., (памятник), расположенного по адресу: Республика Татарстан, г. Казань, Мемориальное кладбище, согласно приложению к настоящему приказу.

2. Отделу учета объектов культурного наследия и градостроительной деятельности обеспечить внесение сведений о границах территории объекта культурного наследия федерального значения «Могила Камала Галиаскара (1879 – 1933), драматурга», 1933 г., в Единый государственный реестр недвижимости и единый государственный реестр объектов культурного наследия (памятников истории и культуры) народов Российской Федерации.

3. Контроль за исполнением настоящего приказа оставляю за собой.

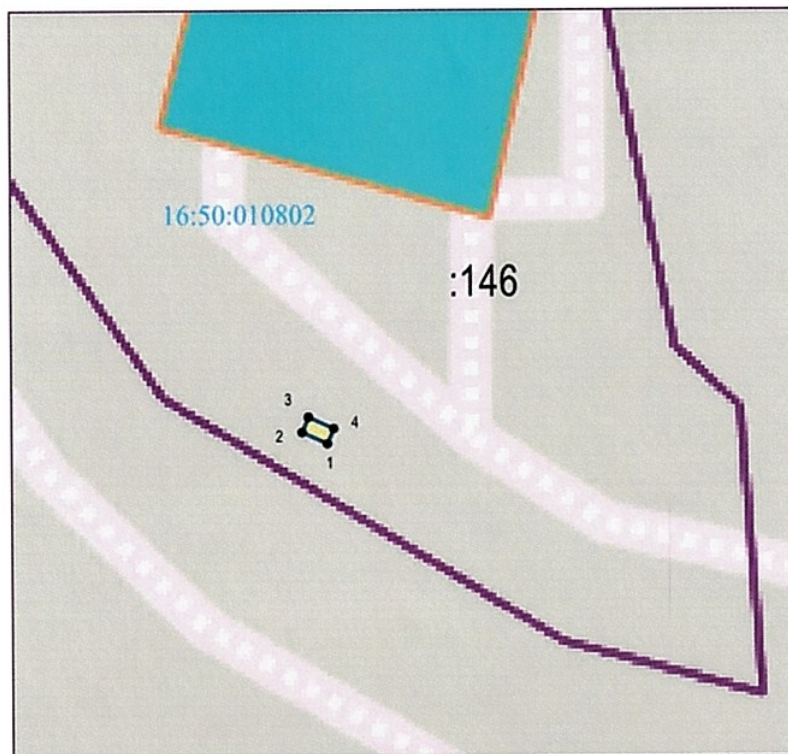
Председатель




И.Н. Гушин

Приложение
к приказу Комитета
Республики Татарстан
по охране объектов
культурного наследия
от 30.11.2022 № 513-П

Границы территории
объекта культурного наследия федерального значения
«Могила Камала Галиаскара (1879 – 1933), драматурга», 1933 г.,
расположенного по адресу: Республика Татарстан,
г. Казань, Мемориальное кладбище

Карта (схема)
границ территории объекта культурного наследия федерального значения
«Могила Камала Галиаскара (1879 – 1933), драматурга», 1933 г.,
расположенного по адресу: Республика Татарстан,
г. Казань, Мемориальное кладбище



	- граница территории объекта культурного наследия
	- характерная (поворотная) точка границы территории объекта
16:50:010802	- кадастровый квартал
	- границы земельных участков по сведениям ЕГРН
16:50:010802:146	- кадастровый номер земельного участка

Картографическое описание
 границ территории объекта культурного наследия федерального значения
 «Могила Камала Галиаскара (1879 – 1933), драматурга», 1933 г.,
 расположенного по адресу: Республика Татарстан,
 г. Казань, Мемориальное кладбище

Граница территории объекта культурного наследия федерального значения «Могила Камала Галиаскара (1879 – 1933), драматурга», 1933 г., расположенного по адресу: Республика Татарстан, г. Казань, Мемориальное кладбище, проходит:

Прохождение границы		Описание прохождения границы
от точки	до точки	
1	2	3
1	2	от точки 1, расположенной около юго-восточного угла могилы, в северо-западном направлении на расстояние 2,13 метра до точки 2
2	3	от точки 2 в северо-восточном направлении вдоль могилы на расстояние 1,29 метра до точки 3
3	4	от точки 3 в юго-восточном направлении вдоль могилы на расстояние 2,13 метра до точки 4
4	1	от точки 4 в юго-западном направлении вдоль могилы на расстояние 1,29 метра до точки 1

Таблица характерных точек
 границ территории объекта культурного наследия федерального значения
 «Могила Камала Галиаскара (1879 – 1933), драматурга», 1933 г.,
 расположенного по адресу: Республика Татарстан,
 г. Казань, Мемориальное кладбище

№ точки	Координаты точки в местной системе координат (МСК-16)	
	X	Y
1	2	3
1	476681.81	1307351.02
2	476682.65	1307349.06
3	476683.83	1307349.56
4	476683.00	1307351.52
1	476681.81	1307351.02