



ПРИКАЗ

30.11.2022

БОЕРЫК

503-17

г. Казань

Об утверждении границ территории объекта культурного наследия федерального значения «Могила Абжалилова Хамиля Галеевича (1896 – 1963), артиста», 1896 – 1963 гг., расположенного по адресу: Республика Татарстан, г. Казань, Ново-Татарское кладбище, 15 аллея – 3 ряд справа

В соответствии с Федеральным законом от 25 июня 2002 года № 73-ФЗ «Об объектах культурного наследия (памятниках истории и культуры) народов Российской Федерации», Законом Республики Татарстан от 1 апреля 2005 года № 60-ЗРТ «Об объектах культурного наследия в Республике Татарстан», в целях сохранения и государственной охраны объектов культурного наследия федерального значения и их территорий, приказываю:

1. Утвердить границы территории объекта культурного наследия федерального значения «Могила Абжалилова Хамиля Галеевича (1896 – 1963), артиста», 1896 – 1963 гг. (памятник), расположенного по адресу: Республика Татарстан, г. Казань, Ново-Татарское кладбище, 15 аллея – 3 ряд справа, согласно приложению к настоящему приказу.

2. Отделу учета объектов культурного наследия и градостроительной деятельности обеспечить внесение сведений о границах территории объекта культурного наследия федерального значения «Могила Абжалилова Хамиля Галеевича (1896 – 1963), артиста», 1896 – 1963 гг., в Единый государственный реестр недвижимости и единый государственный реестр объектов культурного наследия (памятников истории и культуры) народов Российской Федерации.

3. Контроль за исполнением настоящего приказа оставляю за собой.

Председатель

И.Н. Гушин


Приложение
к приказу Комитета
Республики Татарстан
по охране объектов
культурного наследия
от 30.11. 2022 № 503-П




Границы территории

объекта культурного наследия федерального значения
«Могила Абжалилова Хамиля Галеевича (1896 – 1963), артиста»,
1896 – 1963 гг., расположенного по адресу: Республика Татарстан, г. Казань,
Ново-Татарское кладбище, 15 аллея – 3 ряд справа

Карта (схема)

границ территории объекта культурного наследия федерального значения
«Могила Абжалилова Хамиля Галеевича (1896 – 1963), артиста», 1896 – 1963 гг.,
расположенного по адресу: Республика Татарстан, г. Казань,
Ново-Татарское кладбище, 15 аллея – 3 ряд справа



	- граница территории объекта культурного наследия
	- характерная (поворотная) точка границы территории объекта
16:50:080501	- кадастровый квартал
	- границы земельных участков по сведениям ЕГРН
16:50:080501:1	- кадастровый номер земельного участка

Картографическое описание
 границ территории объекта культурного наследия федерального значения
 «Могила Абжалилова Хамиля Галеевича (1896 – 1963), артиста», 1896 – 1963 гг.,
 расположенного по адресу: Республика Татарстан, г. Казань,
 Ново-Татарское кладбище, 15 аллея – 3 ряд справа

Граница территории объекта культурного наследия федерального значения «Могила Абжалилова Хамиля Галеевича (1896 – 1963), артиста», 1896 – 1963 гг., расположенного по адресу: Республика Татарстан, г. Казань, Ново-Татарское кладбище, 15 аллея – 3 ряд справа, проходит:

Прохождение границы		Описание прохождения границы
от точки	до точки	
1	2	3
1	2	от точки 1, расположенной около юго-западного угла могилы, в северо-восточном направлении на расстояние 2,49 метра до точки 2
2	3	от точки 2 в юго-восточном направлении вдоль могилы на расстояние 2,56 метра до точки 3
3	4	от точки 3 в юго-западном направлении вдоль могилы на расстояние 2,34 метра до точки 4
4	1	от точки 4 в северо-западном направлении вдоль могилы и вдоль 1 аллеи на расстояние 2,61 метра до точки 1

Таблица характерных точек
 границ территории объекта культурного наследия федерального значения
 «Могила Абжалилова Хамиля Галеевича (1896 – 1963), артиста», 1896 – 1963 гг.,
 расположенного по адресу: Республика Татарстан, г. Казань,
 Ново-Татарское кладбище, 15 аллея – 3 ряд справа

№ точки	Координаты точки в местной системе координат (МСК-16)	
	X	Y
1	2	3
1	472396.23	1304658.60
2	472398.57	1304659.45
3	472397.59	1304661.81
4	472395.37	1304661.06
1	472396.23	1304658.60