



ПОСТАНОВЛЕНИЕ

12.09.2022

г.Казань

КАРАР

№ 982

О внесении изменений в постановление Кабинета Министров Республики Татарстан от 28.08.2020 № 751 «О создании на территории Агрызского, Актанышского, Мензелинского и Тукаевского муниципальных районов Республики Татарстан государственного природного заказника регионального значения комплексного профиля «Камско-Икский»

Кабинет Министров Республики Татарстан ПОСТАНОВЛЯЕТ:

Внести в постановление Кабинета Министров Республики Татарстан от 28.08.2020 № 751 «О создании на территории Агрызского, Актанышского, Мензелинского и Тукаевского муниципальных районов Республики Татарстан государственного природного заказника регионального значения комплексного профиля «Камско-Икский» (с изменениями, внесенными постановлениями Кабинета Министров Республики Татарстан от 20.12.2021 № 1255, от 22.02.2022 № 152) следующие изменения:

в пункте 1 цифру «22 290,567» заменить цифрой «22 291,48»;

в Положении о государственном природном заказнике регионального значения комплексного профиля «Камско-Икский», утвержденном указанным постановлением:

в абзаце втором пункта 1.1 цифру «22 290,567» заменить цифрой «22 291,48»;

графическое описание местоположения границ государственного природного заказника регионального значения комплексного профиля «Камско-Икский», утвержденное указанным постановлением, изложить в новой редакции (прилагается).

Премьер-министр
Республики Татарстан



А.В.Песошин

Утверждено
 постановлением
 Кабинета Министров
 Республики Татарстан
 от 28.08.2020 № 751
 (в редакции постановления
 Кабинета Министров
 Республики Татарстан
 от 12.09. 2022 № 982)

Графическое описание местоположения границ
 государственного природного заказника регионального значения
 комплексного профиля «Камско-Икский»
 (Часть 1)

Раздел 1

Сведения об объекте		
№ п/п	Характеристики объекта	Описание характеристик
1	Местоположение объекта	Республика Татарстан, Тукаевский, Агрызский и Мензелинский муниципальные районы
2	Площадь объекта +/- величина погрешности определения площади (P +/- Дельта P)	221 375 532 кв.м +/- 1 579 735 кв.м
3	Иные характеристики объекта	-

Раздел 2

Сведения о местоположении границ объекта					
1. Система координат: МСК-16, зона 2					
2. Сведения о характерных точках границ объекта					
Обозначение характерных точек границ	Координаты, м		Метод определения координат характерной точки	Средняя квадратическая погрешность положения характерной точки (Mt), м	Описание обозначения точки на местности (при наличии)
	X	Y			
1	2	3	4	5	6
1	489763.08	2350660.10	Картометрический	12.50	-
2	489887.68	2355210.24	Картометрический	12.50	-
3	489285.57	2357437.09	Картометрический	12.50	-
4	489046.23	2358319.32	Картометрический	12.50	-
5	488832.34	2358721.43	Картометрический	12.50	-
6	488395.50	2359171.58	Картометрический	12.50	-
7	488145.97	2359849.60	Картометрический	12.50	-
8	488149.91	2360278.65	Картометрический	12.50	-
9	487677.34	2361344.95	Картометрический	12.50	-
10	487157.72	2361765.97	Картометрический	12.50	-
11	486588.41	2362058.86	Картометрический	12.50	-

1	2	3	4	5	6
12	485959.90	2362723.28	Картометрический	12.50	-
13	485247.41	2363120.51	Картометрический	12.50	-
14	484746.12	2363337.57	Картометрический	12.50	-
15	483894.05	2364309.51	Картометрический	12.50	-
16	483610.15	2364934.54	Картометрический	12.50	-
17	483424.07	2366012.72	Картометрический	12.50	-
18	483348.32	2366766.88	Картометрический	12.50	-
19	482580.92	2368800.39	Картометрический	12.50	-
20	482334.44	2369476.59	Картометрический	12.50	-
21	482188.42	2370091.73	Картометрический	12.50	-
22	482049.49	2370246.24	Картометрический	12.50	-
23	481736.57	2370658.63	Картометрический	12.50	-
24	481628.45	2370993.78	Картометрический	12.50	-
25	481813.73	2371765.29	Картометрический	12.50	-
26	482038.64	2372433.94	Картометрический	12.50	-
27	482306.56	2373004.69	Картометрический	12.50	-
28	482516.07	2373673.47	Картометрический	12.50	-
29	482728.87	2374202.41	Картометрический	12.50	-
30	482713.61	2375128.70	Картометрический	12.50	-
31	482773.04	2376213.94	Картометрический	12.50	-
32	482706.72	2377040.99	Картометрический	12.50	-
33	482717.51	2378312.15	Картометрический	12.50	-
34	482664.54	2378647.07	Картометрический	12.50	-
35	482639.76	2379061.06	Картометрический	12.50	-
36	482505.38	2379584.19	Картометрический	12.50	-
37	482265.71	2380041.67	Картометрический	12.50	-
38	482182.66	2380984.36	Картометрический	12.50	-
39	482075.85	2381289.00	Картометрический	12.50	-
40	482077.05	2381548.31	Картометрический	12.50	-
41	482218.13	2382086.69	Картометрический	12.50	-
42	482632.48	2383122.43	Картометрический	12.50	-
43	483225.78	2384594.92	Картометрический	12.50	-
44	483312.88	2384867.13	Картометрический	12.50	-
45	482903.14	2385326.91	Картометрический	12.50	-
46	482817.88	2385723.74	Картометрический	12.50	-
47	482916.91	2386381.08	Картометрический	12.50	-
48	482930.90	2386588.59	Картометрический	12.50	-
49	482868.56	2386623.36	Картометрический	12.50	-
50	482858.52	2386628.96	Картометрический	12.50	-
51	482844.79	2386472.30	Картометрический	12.50	-
52	482843.06	2386452.61	Картометрический	12.50	-
53	482815.02	2386132.69	Картометрический	12.50	-
54	482797.56	2385971.83	Картометрический	12.50	-
55	482792.51	2385768.63	Картометрический	12.50	-
56	482791.83	2385753.66	Картометрический	12.50	-
57	482786.15	2385628.91	Картометрический	12.50	-
58	482786.05	2385627.39	Картометрический	12.50	-
59	482785.19	2385615.20	Картометрический	12.50	-
60	482782.35	2385574.94	Картометрический	12.50	-
61	482772.83	2385453.01	Картометрический	12.50	-
62	482769.38	2385422.89	Картометрический	12.50	-
63	482768.39	2385414.28	Картометрический	12.50	-

1	2	3	4	5	6
64	482750.07	2385415.03	Картометрический	12.50	-
65	482689.95	2385417.48	Картометрический	12.50	-
66	482684.66	2385417.70	Картометрический	12.50	-
67	482488.36	2385425.71	Картометрический	12.50	-
68	482430.21	2385428.62	Картометрический	12.50	-
69	482403.10	2385429.98	Картометрический	12.50	-
70	482361.35	2385432.06	Картометрический	12.50	-
71	482312.46	2385428.25	Картометрический	12.50	-
72	482193.72	2385406.03	Картометрический	12.50	-
73	482000.05	2385367.93	Картометрический	12.50	-
74	481939.72	2385358.40	Картометрический	12.50	-
75	481902.26	2385348.88	Картометрический	12.50	-
76	481862.25	2385338.72	Картометрический	12.50	-
77	481816.54	2385293.63	Картометрический	12.50	-
78	481793.68	2385262.52	Картометрический	12.50	-
79	481773.72	2385264.85	Картометрический	12.50	-
80	481759.94	2385266.47	Картометрический	12.50	-
81	481690.33	2385274.65	Картометрический	12.50	-
82	481663.50	2385277.76	Картометрический	12.50	-
83	481660.33	2385293.07	Картометрический	12.50	-
84	481636.14	2385410.00	Картометрический	12.50	-
85	481609.51	2385538.75	Картометрический	12.50	-
86	481608.45	2385541.64	Картометрический	12.50	-
87	481606.96	2385545.74	Картометрический	12.50	-
88	481623.35	2385569.07	Картометрический	12.50	-
89	481759.10	2385762.23	Картометрический	12.50	-
90	481812.79	2385838.62	Картометрический	12.50	-
91	481902.84	2385966.75	Картометрический	12.50	-
92	482045.59	2386158.96	Картометрический	12.50	-
93	482291.34	2386522.69	Картометрический	12.50	-
94	482316.84	2386560.43	Картометрический	12.50	-
95	482317.58	2386562.12	Картометрический	12.50	-
96	482260.58	2386603.88	Картометрический	12.50	-
97	482166.58	2386672.37	Картометрический	12.50	-
98	482131.08	2386621.15	Картометрический	12.50	-
99	482034.21	2386480.69	Картометрический	12.50	-
100	481885.03	2386267.39	Картометрический	12.50	-
101	481882.05	2386333.92	Картометрический	12.50	-
102	481876.81	2386439.43	Картометрический	12.50	-
103	481850.44	2386453.59	Картометрический	12.50	-
104	481756.53	2386366.66	Картометрический	12.50	-
105	481152.08	2385366.96	Картометрический	12.50	-
106	481110.09	2384872.58	Картометрический	12.50	-
107	480969.09	2384552.50	Картометрический	12.50	-
108	480407.10	2384057.50	Картометрический	12.50	-
109	479617.01	2383163.56	Картометрический	12.50	-
110	479557.32	2382895.70	Картометрический	12.50	-
111	478743.18	2382130.40	Картометрический	12.50	-
112	478075.41	2381502.58	Картометрический	12.50	-
113	477466.16	2380781.89	Картометрический	12.50	-
114	476805.60	2379625.26	Картометрический	12.50	-
115	476040.37	2379860.16	Картометрический	12.50	-

1	2	3	4	5	6
116	475779.81	2379983.55	Картометрический	12.50	-
117	474702.93	2379863.35	Картометрический	12.50	-
118	474369.84	2379917.80	Картометрический	12.50	-
119	474007.95	2380102.12	Картометрический	12.50	-
120	473953.01	2380324.13	Картометрический	12.50	-
121	473858.05	2380428.22	Картометрический	12.50	-
122	472945.55	2380526.08	Картометрический	12.50	-
123	472481.05	2380399.63	Картометрический	12.50	-
124	472281.58	2380090.53	Картометрический	12.50	-
125	471955.67	2379929.43	Картометрический	12.50	-
126	471697.60	2379336.16	Картометрический	12.50	-
127	471725.47	2379092.55	Картометрический	12.50	-
128	472343.17	2378456.42	Картометрический	12.50	-
129	472772.85	2378135.94	Картометрический	12.50	-
130	473485.94	2377470.77	Картометрический	12.50	-
131	473829.09	2377416.33	Картометрический	12.50	-
132	473622.71	2378206.72	Картометрический	12.50	-
133	473941.02	2378567.66	Картометрический	12.50	-
134	474359.37	2378484.78	Картометрический	12.50	-
135	474603.56	2378932.98	Картометрический	12.50	-
136	475165.69	2379041.41	Картометрический	12.50	-
137	475268.16	2378796.66	Картометрический	12.50	-
138	475486.58	2378372.83	Картометрический	12.50	-
139	475384.98	2378110.43	Картометрический	12.50	-
140	475378.16	2377103.23	Картометрический	12.50	-
141	475299.20	2376032.65	Картометрический	12.50	-
142	475157.82	2375588.24	Картометрический	12.50	-
143	475317.92	2375508.89	Картометрический	12.50	-
144	475543.79	2374917.55	Картометрический	12.50	-
145	475496.30	2374681.15	Картометрический	12.50	-
146	475449.21	2374048.15	Картометрический	12.50	-
147	475742.96	2373315.03	Картометрический	12.50	-
148	476096.40	2373098.36	Картометрический	12.50	-
149	476360.81	2372528.59	Картометрический	12.50	-
150	476375.67	2371845.76	Картометрический	12.50	-
151	476681.13	2371239.06	Картометрический	12.50	-
152	477094.83	2370659.50	Картометрический	12.50	-
153	477595.80	2369420.13	Картометрический	12.50	-
154	477918.69	2367736.13	Картометрический	12.50	-
155	478743.88	2364850.17	Картометрический	12.50	-
156	478327.08	2363999.69	Картометрический	12.50	-
157	476342.63	2362584.53	Картометрический	12.50	-
158	475165.84	2362042.90	Картометрический	12.50	-
159	473893.79	2360813.04	Картометрический	12.50	-
160	473852.65	2360358.79	Картометрический	12.50	-
161	476442.34	2360613.92	Картометрический	12.50	-
162	478675.18	2361253.68	Картометрический	12.50	-
163	479823.36	2360753.75	Картометрический	12.50	-
164	480724.22	2359962.61	Картометрический	12.50	-
165	481843.22	2360228.55	Картометрический	12.50	-
166	482610.94	2360902.02	Картометрический	12.50	-
167	483694.19	2360890.70	Картометрический	12.50	-

1	2	3	4	5	6
168	483525.66	2357156.44	Картометрический	12.50	-
169	483595.58	2356457.18	Картометрический	12.50	-
170	481693.40	2356506.02	Картометрический	12.50	-
171	480652.79	2356268.81	Картометрический	12.50	-
172	480254.73	2356038.50	Картометрический	12.50	-
173	480019.63	2355683.15	Картометрический	12.50	-
174	480187.44	2355506.43	Картометрический	12.50	-
175	483370.18	2355280.45	Картометрический	12.50	-
176	484304.04	2354955.57	Картометрический	12.50	-
177	484959.86	2353697.22	Картометрический	12.50	-
178	484881.32	2353010.57	Картометрический	12.50	-
179	485252.97	2352360.60	Картометрический	12.50	-
180	484866.82	2351442.93	Картометрический	12.50	-
181	483542.76	2349251.13	Картометрический	12.50	-
182	483956.71	2348124.83	Картометрический	12.50	-
183	484763.42	2347369.37	Картометрический	12.50	-
184	485331.73	2347276.09	Картометрический	12.50	-
185	486038.41	2348917.92	Картометрический	12.50	-
186	486282.03	2350834.00	Картометрический	12.50	-
187	488434.09	2348763.83	Картометрический	12.50	-
1	489763.08	2350660.10	Картометрический	12.50	-

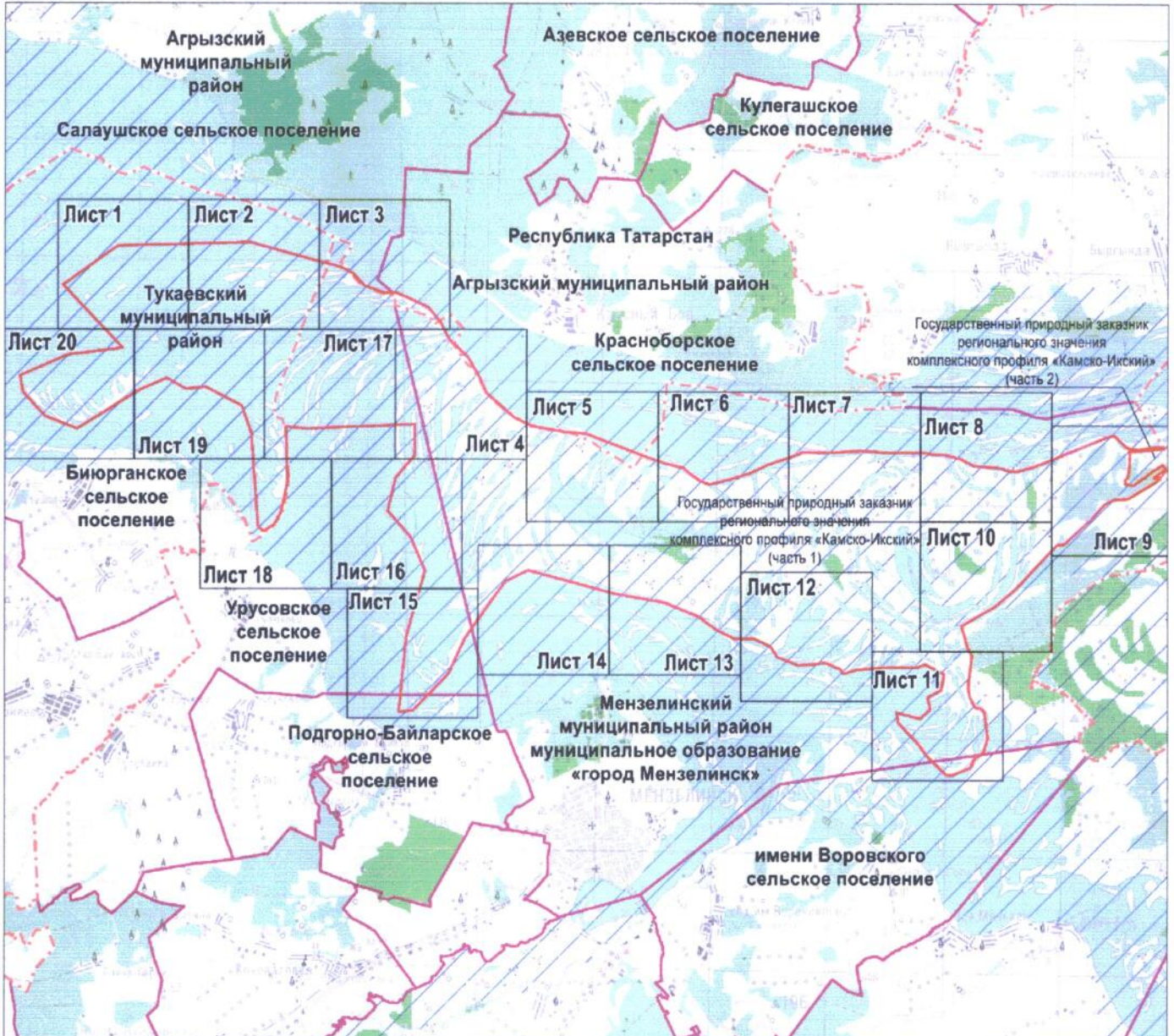
3. Сведения о характерных точках части (частей) границы объекта

Обозначение характерных точек части границы	Координаты, м		Метод определения координат харак- терной точки	Средняя квадратическая погрешность положения характерной точки (Mt), метров	Описание обозначения точки на местности (при наличии)
	X	Y			
1	2	3	4	5	6
-	-	-	-	-	-

Раздел 4

План границ объекта –
государственного природного заказника регионального значения
комплексного профиля «Камско-Икский»
(Часть 1)

Обзорная схема границ объекта



Масштаб 1 : 200 000

Используемые условные знаки и обозначения:

- – граница объекта
- - - – граница смежной части объекта
- · - · - – граница муниципального района, городского округа
- – граница поселения.

План границ объекта –
государственного природного заказника регионального значения
комплексного профиля «Камско-Икский»
(Часть 1)

Лист 1




Масштаб 1 : 25 000

Используемые условные знаки и обозначения:

- 1 – обозначение характерной точки границ
- (red line) – граница объекта
- (green line) – граница кадастрового квартала
- 16:39:102106 – номер кадастрового квартала.

План границ объекта –
государственного природного заказника регионального значения
комплексного профиля «Камско-Икский»
(Часть 1)

Лист 2



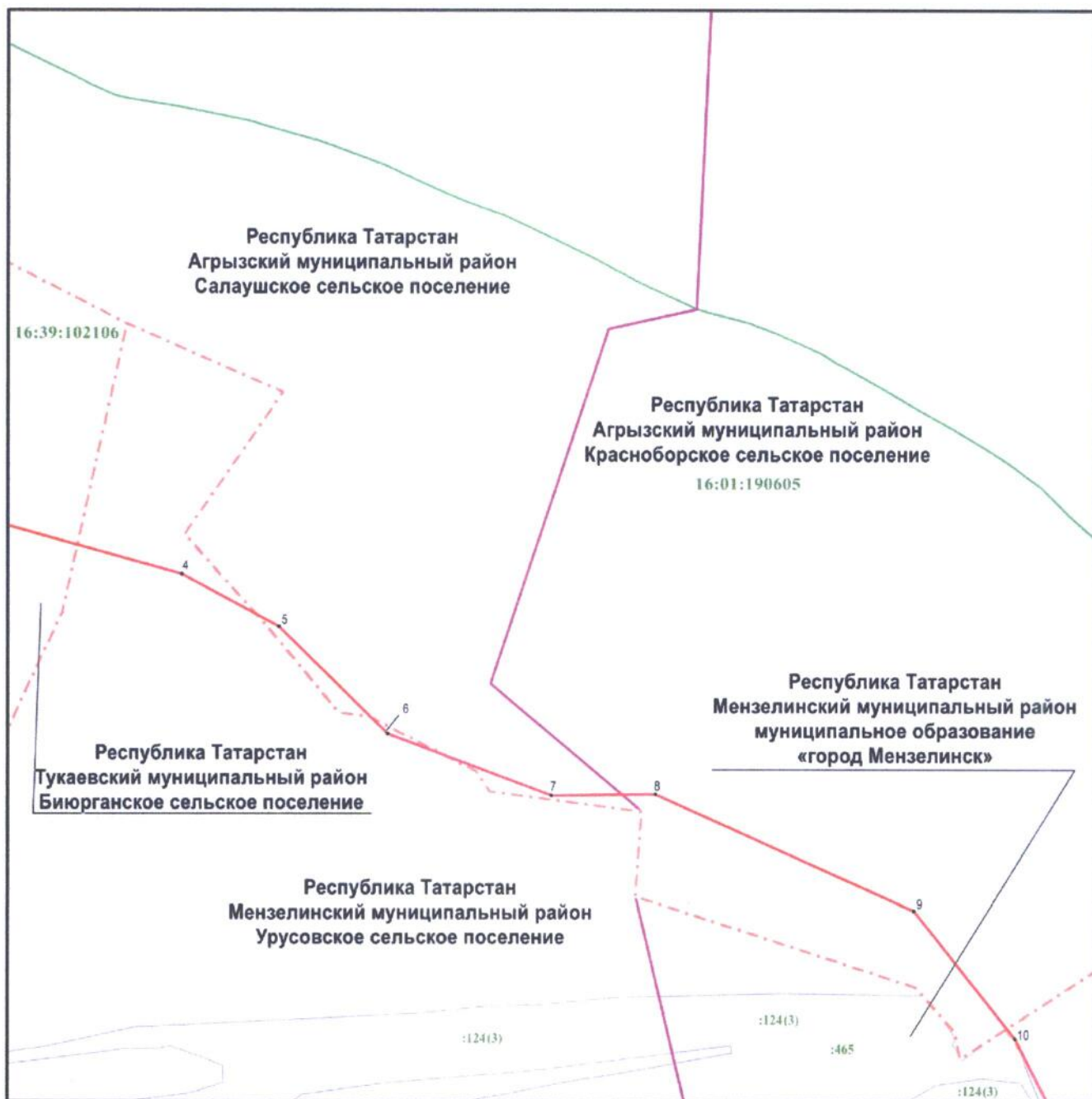
Масштаб 1 : 25 000

Используемые условные знаки и обозначения:

- 2 – обозначение характерной точки границ
- (красная линия) – граница объекта
- - - (красная пунктирная линия) – граница муниципального района, городского округа
- (красная линия) – граница поселения
- (зеленая линия) – граница кадастрового квартала
- (фиолетовая линия) – граница земельного участка
- 16:01:190605 – номер кадастрового квартала
- :124(3) – кадастровый номер земельного участка.

План границ объекта –
государственного природного заказника регионального значения
комплексного профиля «Камско-Икский»
(Часть 1)

Лист 3

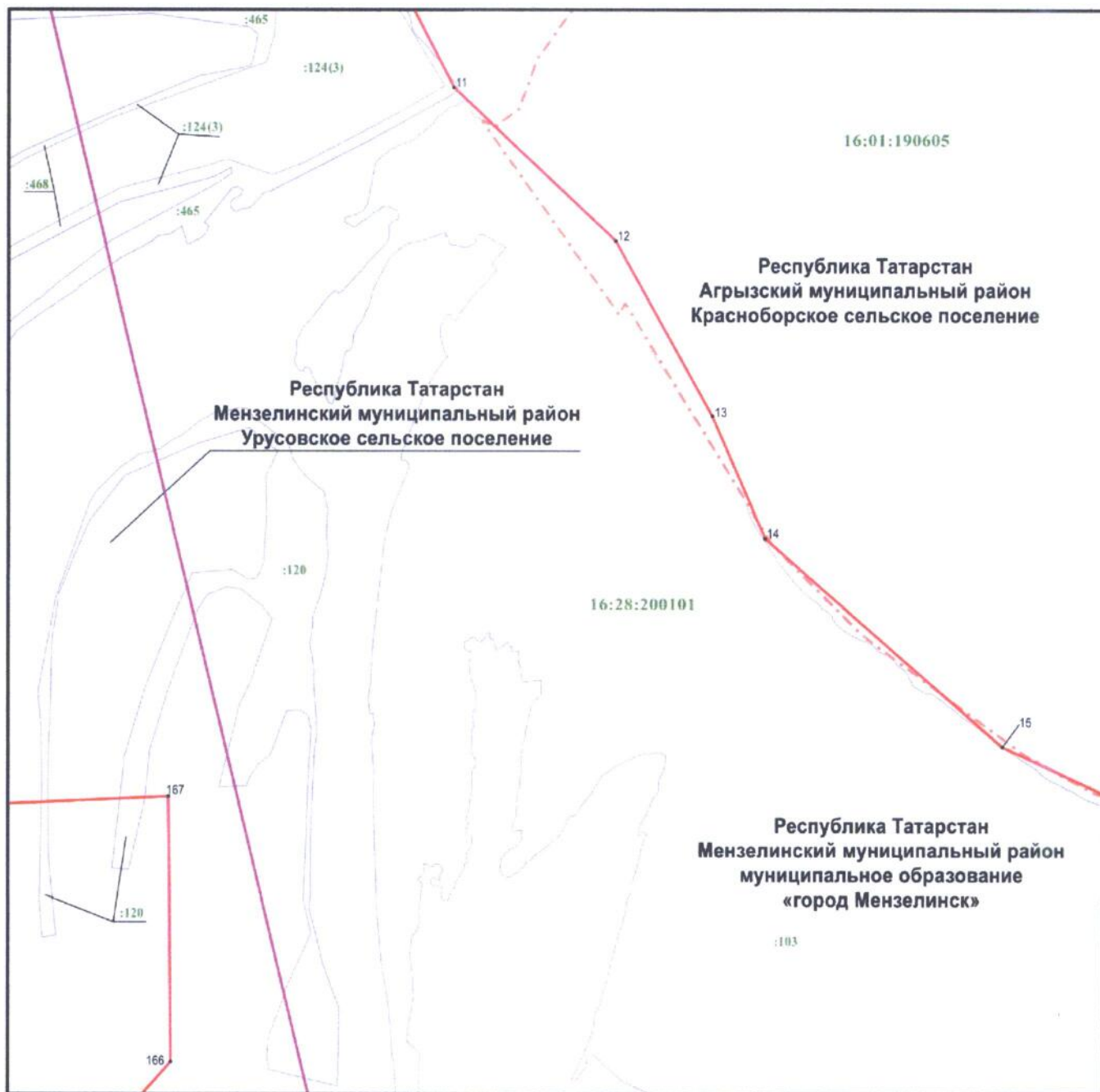


Масштаб 1 : 25 000

Используемые условные знаки и обозначения:

- 4 – обозначение характерной точки границ
- граница объекта
- - - граница муниципального района, городского округа
- граница поселения
- граница кадастрового квартала
- граница земельного участка
- 16:01:190605 – номер кадастрового квартала
- :465 – кадастровый номер земельного участка.

План границ объекта –
государственного природного заказника регионального значения
комплексного профиля «Камско-Икский»
(Часть 1)

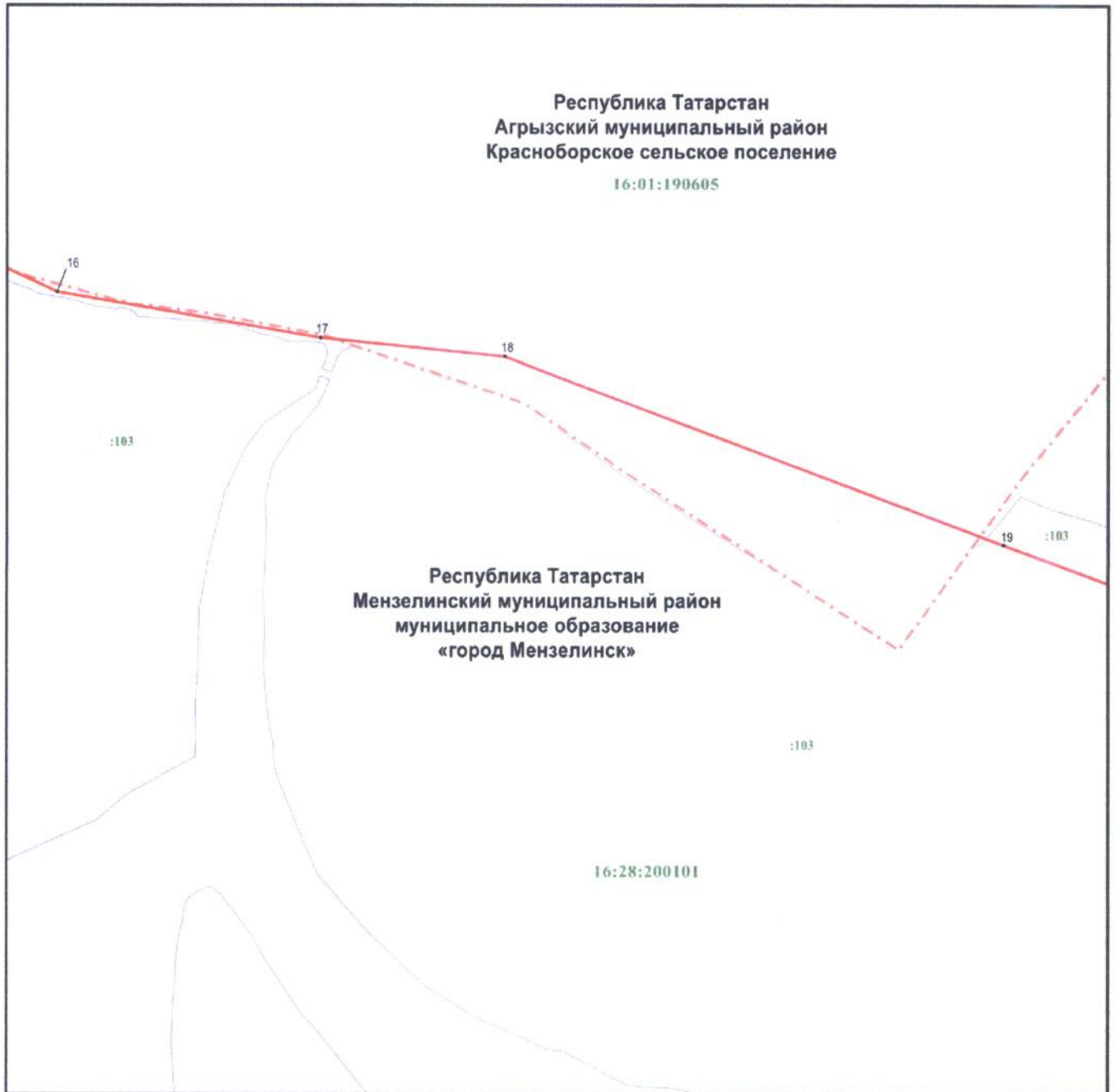


Масштаб 1 : 25 000

Используемые условные знаки и обозначения:

- 11 – обозначение характерной точки границ
- (красная) – граница объекта
- - - (красная) – граница муниципального района, городского округа
- (красная) – граница поселения
- (зеленая) – граница кадастрового квартала
- (фиолетовая) – граница земельного участка
- 16:01:190605 – номер кадастрового квартала
- :120 – кадастровый номер земельного участка.

План границ объекта –
государственного природного заказника регионального значения
комплексного профиля «Камско-Икский»
(Часть 1)



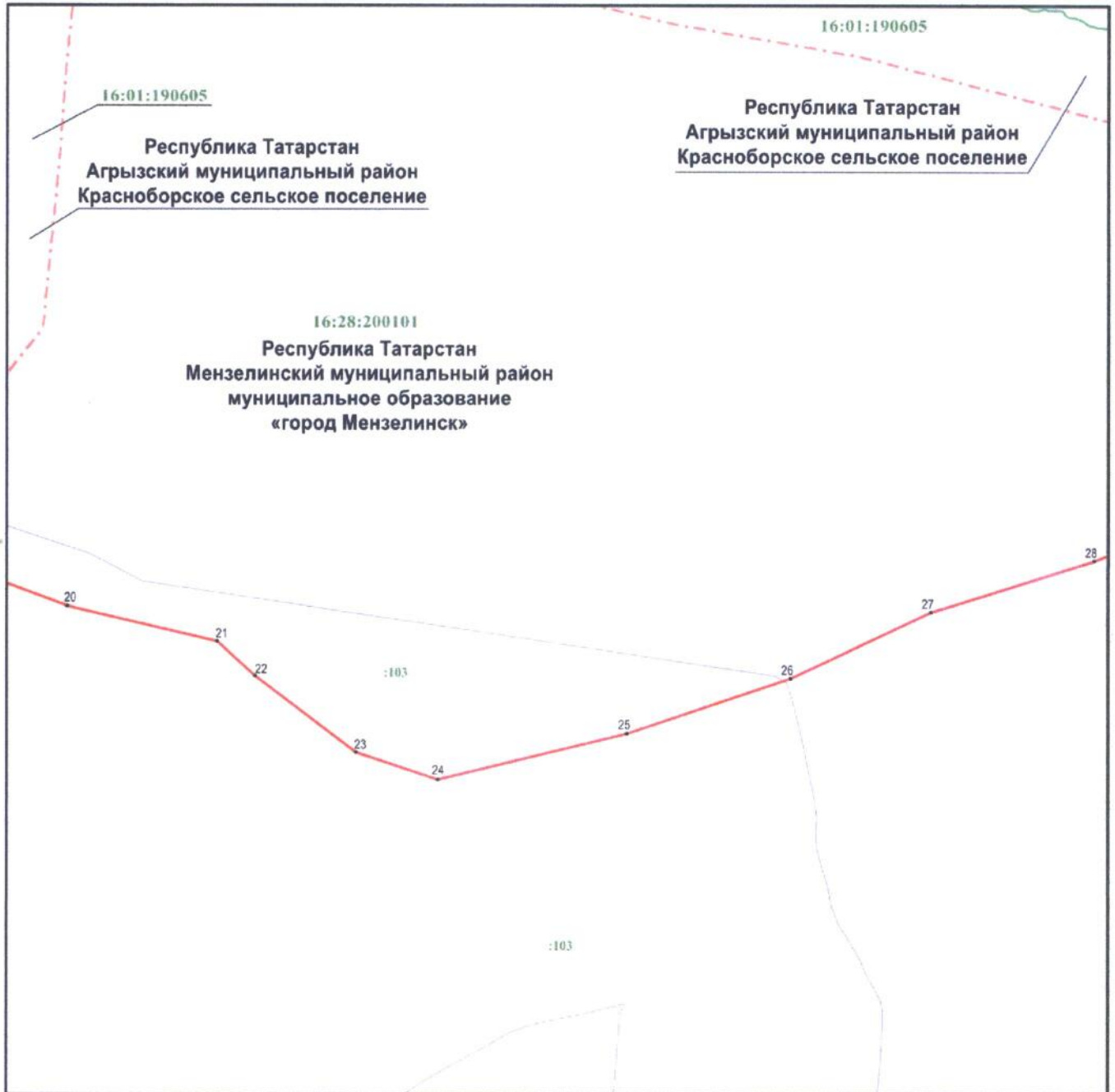
Масштаб 1 : 25 000

Используемые условные знаки и обозначения:

- 16 – обозначение характерной точки границ
- граница объекта
- - - - - граница муниципального района, городского округа
- граница поселения
- граница кадастрового квартала
- граница земельного участка
- 16:01:190605 – номер кадастрового квартала
- :103 – кадастровый номер земельного участка.

План границ объекта –
государственного природного заказника регионального значения
комплексного профиля «Камско-Икский»
(Часть 1)

Лист 6



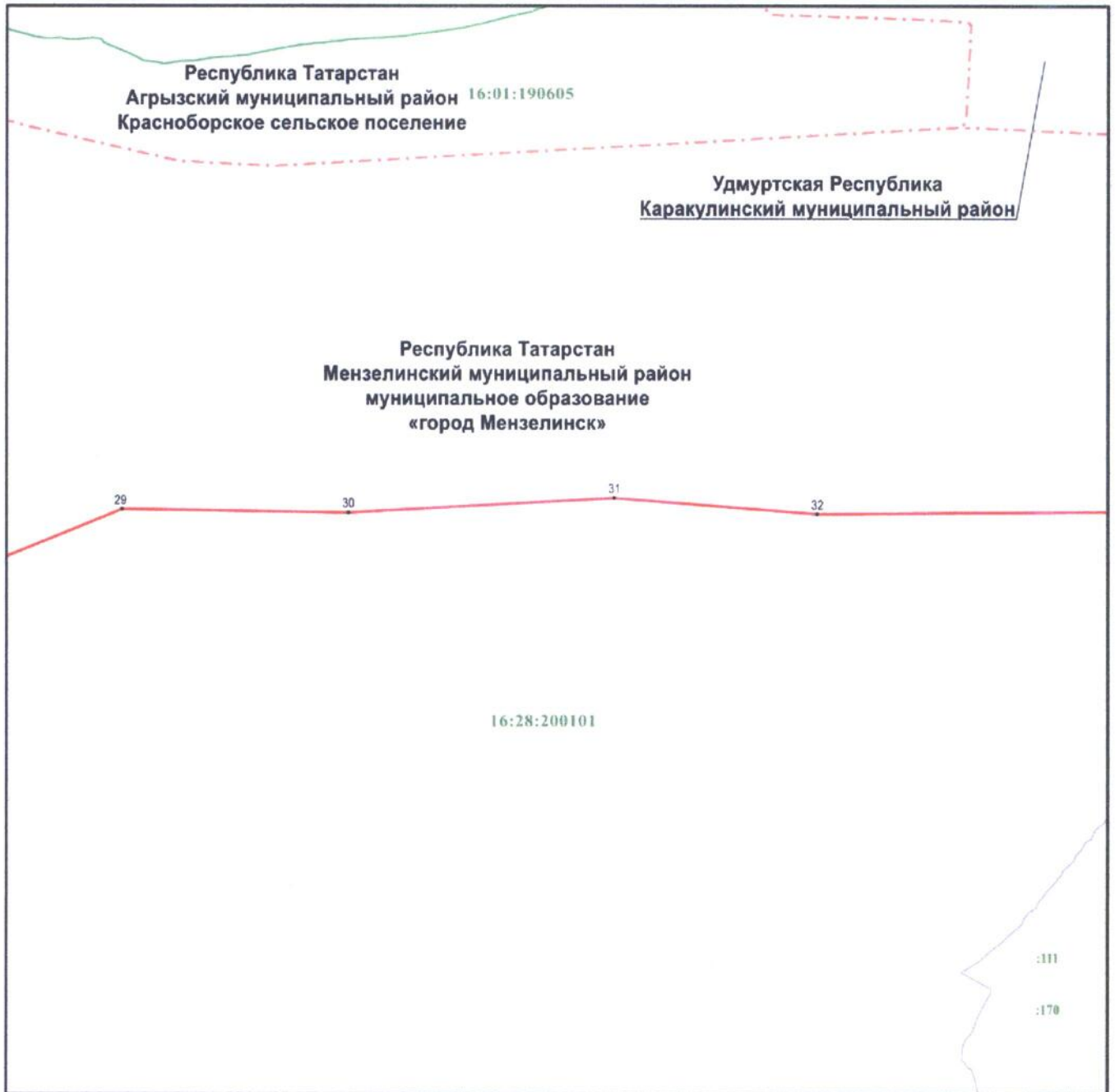
Масштаб 1 : 25 000

Используемые условные знаки и обозначения:

- 20 – обозначение характерной точки границ
- граница объекта
- - - - - граница муниципального района, городского округа
- граница поселения
- граница кадастрового квартала
- граница земельного участка
- 16:01:190605 – номер кадастрового квартала
- :103 – кадастровый номер земельного участка.

План границ объекта –
государственного природного заказника регионального значения
комплексного профиля «Камско-Икский»
(Часть 1)

Лист 7




Масштаб 1 : 25 000

Используемые условные знаки и обозначения:

- 29 – обозначение характерной точки границ
- (красная линия) – граница объекта
- - - (красная линия) – граница муниципального района, городского округа
- (красная линия) – граница поселения
- (зеленая линия) – граница кадастрового квартала
- (фиолетовая линия) – граница земельного участка
- 16:01:190605 – номер кадастрового квартала
- :111 – кадастровый номер земельного участка.

План границ объекта –
государственного природного заказника регионального значения
комплексного профиля «Камско-Икский»
(Часть 1)



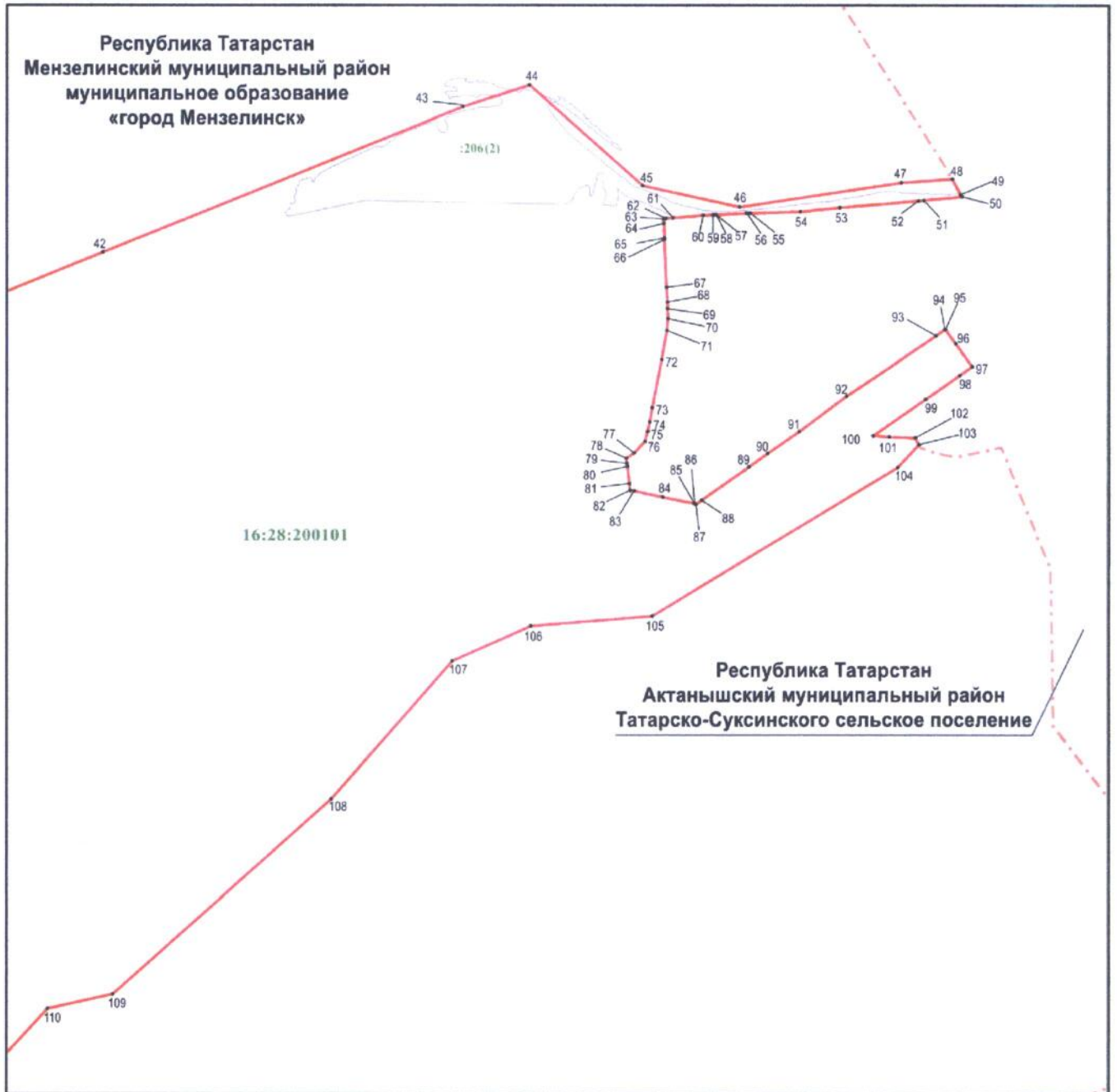
Масштаб 1 : 25 000

Используемые условные знаки и обозначения:

- 33 – обозначение характерной точки границ
- (красная линия) – граница объекта
- - - (красная пунктирная линия) – граница муниципального района, городского округа
- (темно-красная линия) – граница поселения
- (зеленая линия) – граница кадастрового квартала
- (голубая линия) – граница земельного участка
- 16:28:200101 – номер кадастрового квартала
- :170 – кадастровый номер земельного участка.

План границ объекта –
государственного природного заказника регионального значения
комплексного профиля «Камско-Икский»
(Часть 1)

Лист 9




Масштаб 1 : 25 000

Используемые условные знаки и обозначения:

- 42 – обозначение характерной точки границ
- (красная линия) – граница объекта
- - - (красная пунктирная линия) – граница муниципального района, городского округа
- (красная линия) – граница поселения
- (зеленая линия) – граница кадастрового квартала
- (фиолетовая линия) – граница земельного участка
- 16:28:200101 – номер кадастрового квартала
- :206(2) – кадастровый номер земельного участка.

План границ объекта –
государственного природного заказника регионального значения
комплексного профиля «Камско-Икский»
(Часть 1)

Лист 10



Масштаб 1 : 25 000

Используемые условные знаки и обозначения:

- 110 – обозначение характерной точки границ
- (red) – граница объекта
- - - (red) – граница муниципального района, городского округа
- (red) – граница поселения
- (green) – граница кадастрового квартала
- (purple) – граница земельного участка
- 16:28:200101 – номер кадастрового квартала
- :111 – кадастровый номер земельного участка.

План границ объекта –
государственного природного заказника регионального значения
комплексного профиля «Камско-Икский»
(Часть 1)

Лист 11



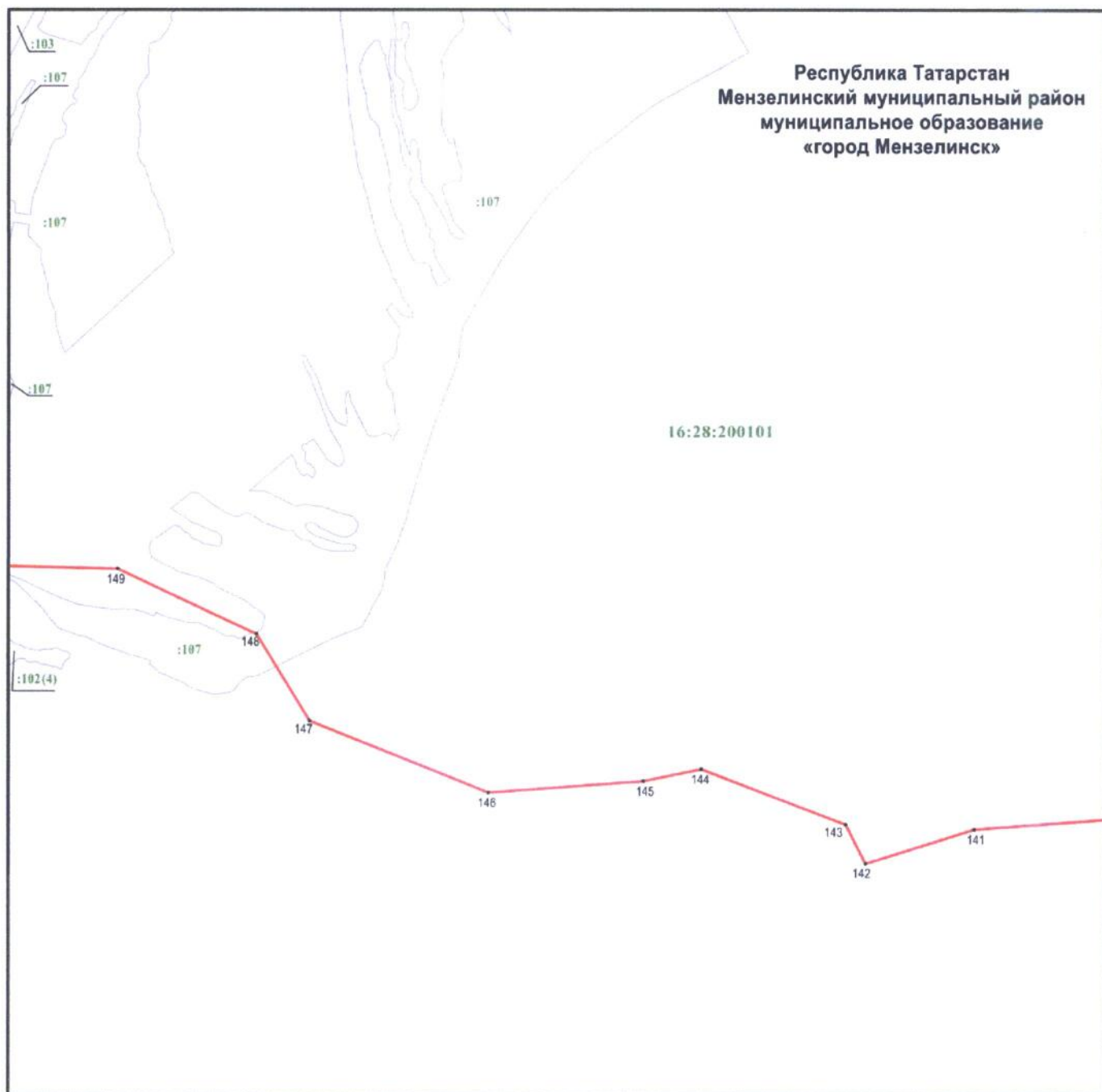
Масштаб 1 : 25 000

Используемые условные знаки и обозначения:

- 115 – обозначение характерной точки границ
- (красная линия) – граница объекта
- (фиолетовая линия) – граница поселения
- (зеленая линия) – граница кадастрового квартала
- 16:28:200101 – номер кадастрового квартала.

План границ объекта –
государственного природного заказника регионального значения
комплексного профиля «Камско-Икский»
(Часть 1)

Лист 12



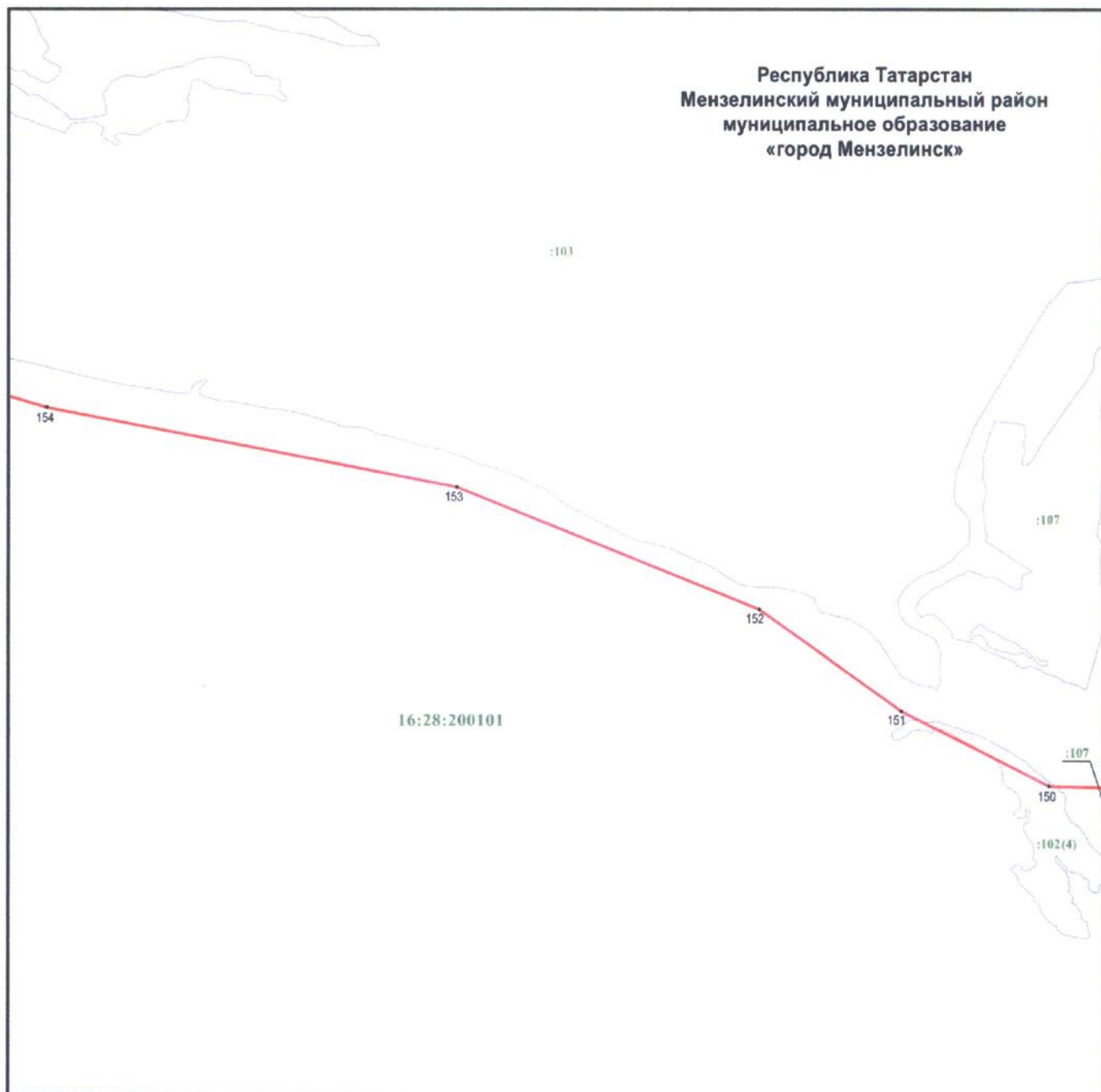
Масштаб 1 : 25 000

Используемые условные знаки и обозначения:

- 140 – обозначение характерной точки границ
- (красная линия) – граница объекта
- (зеленая линия) – граница кадастрового квартала
- (синяя линия) – граница земельного участка
- 16:28:200101 – номер кадастрового квартала
- :107 – кадастровый номер земельного участка.

План границ объекта –
государственного природного заказника регионального значения
комплексного профиля «Камско-Икский»
(Часть 1)

Лист 13




Масштаб 1 : 25 000

Используемые условные знаки и обозначения:

- 149 – обозначение характерной точки границ
- (red line) – граница объекта
- (green line) – граница кадастрового квартала
- (blue line) – граница земельного участка
- 16:28:200101 – номер кадастрового квартала
- :107 – кадастровый номер земельного участка.

План границ объекта –
государственного природного заказника регионального значения
комплексного профиля «Камско-Икский»
(Часть 1)

Лист 14



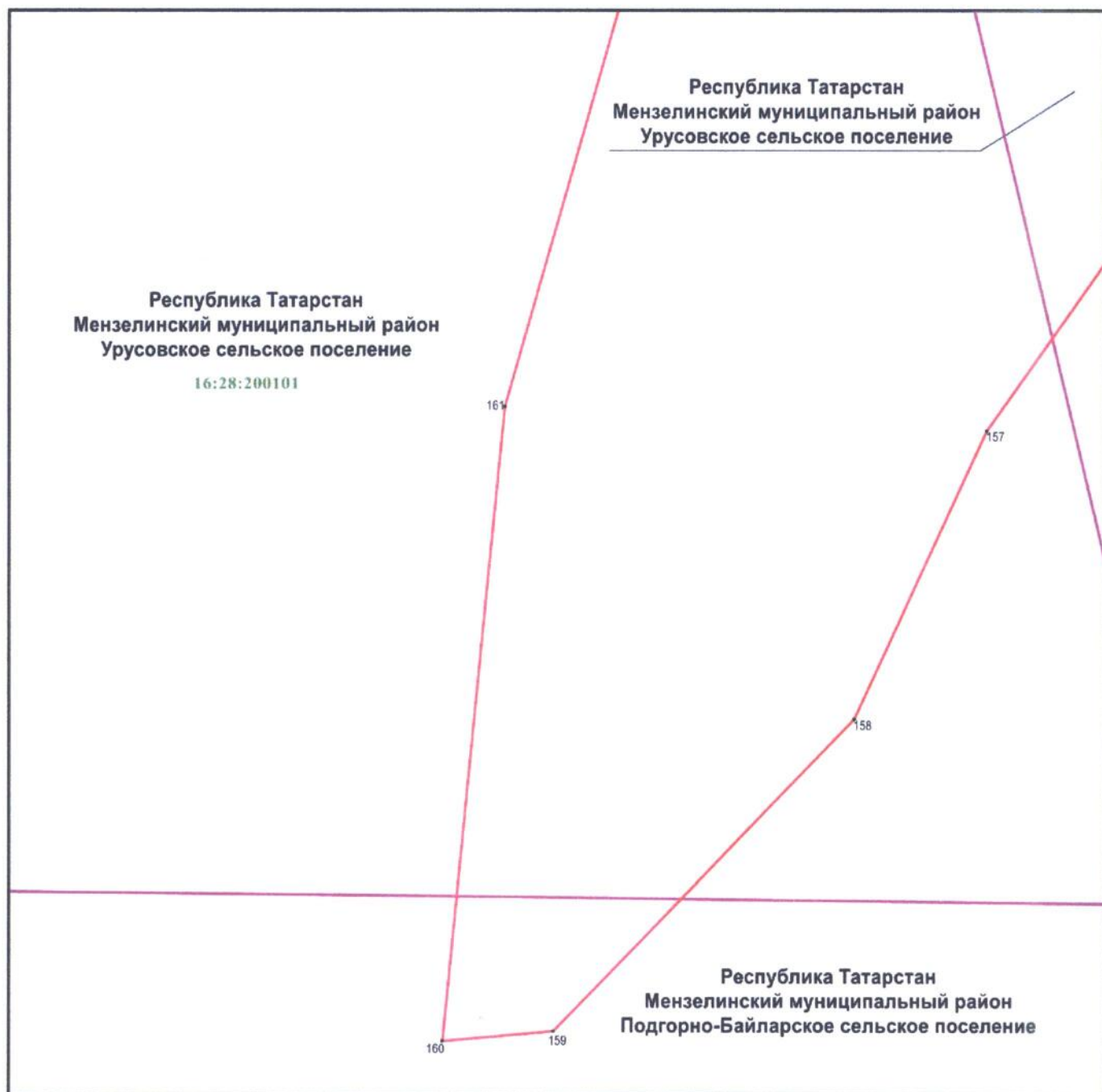
Масштаб 1 : 25 000

Используемые условные знаки и обозначения:

- 154 – обозначение характерной точки границ
- граница объекта
- граница поселения
- граница кадастрового квартала
- граница земельного участка
- 16:28:200101 – номер кадастрового квартала
- :103 – кадастровый номер земельного участка.

План границ объекта –
государственного природного заказника регионального значения
комплексного профиля «Камско-Икский»
(Часть 1)

Лист 15



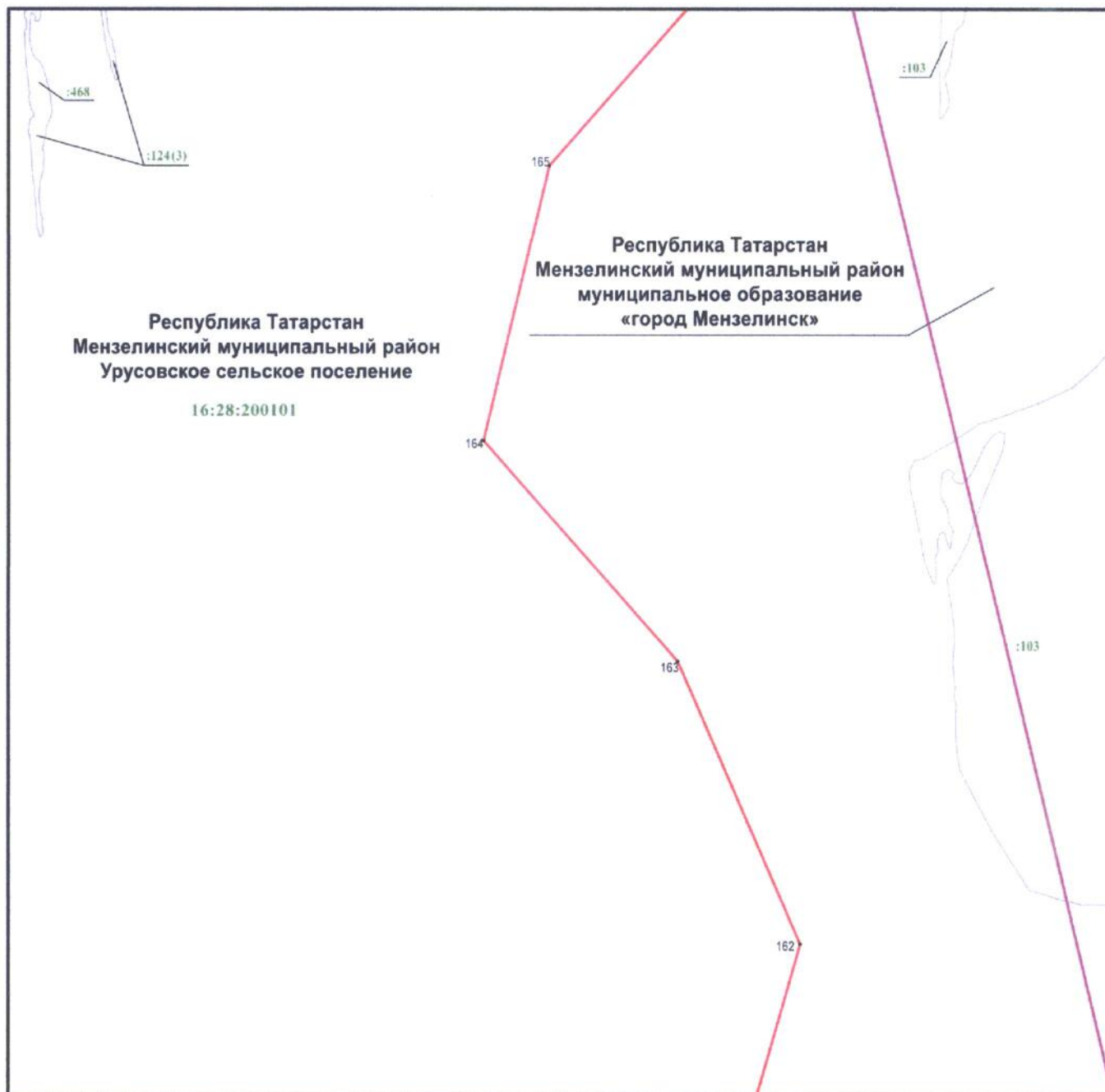
Масштаб 1 : 25 000

Используемые условные знаки и обозначения:

- 156 – обозначение характерной точки границ
- (red line) – граница объекта
- (purple line) – граница поселения
- (green line) – граница кадастрового квартала
- 16:28:200101 – номер кадастрового квартала.

План границ объекта –
государственного природного заказника регионального значения
комплексного профиля «Камско-Икский»
(Часть 1)

Лист 16



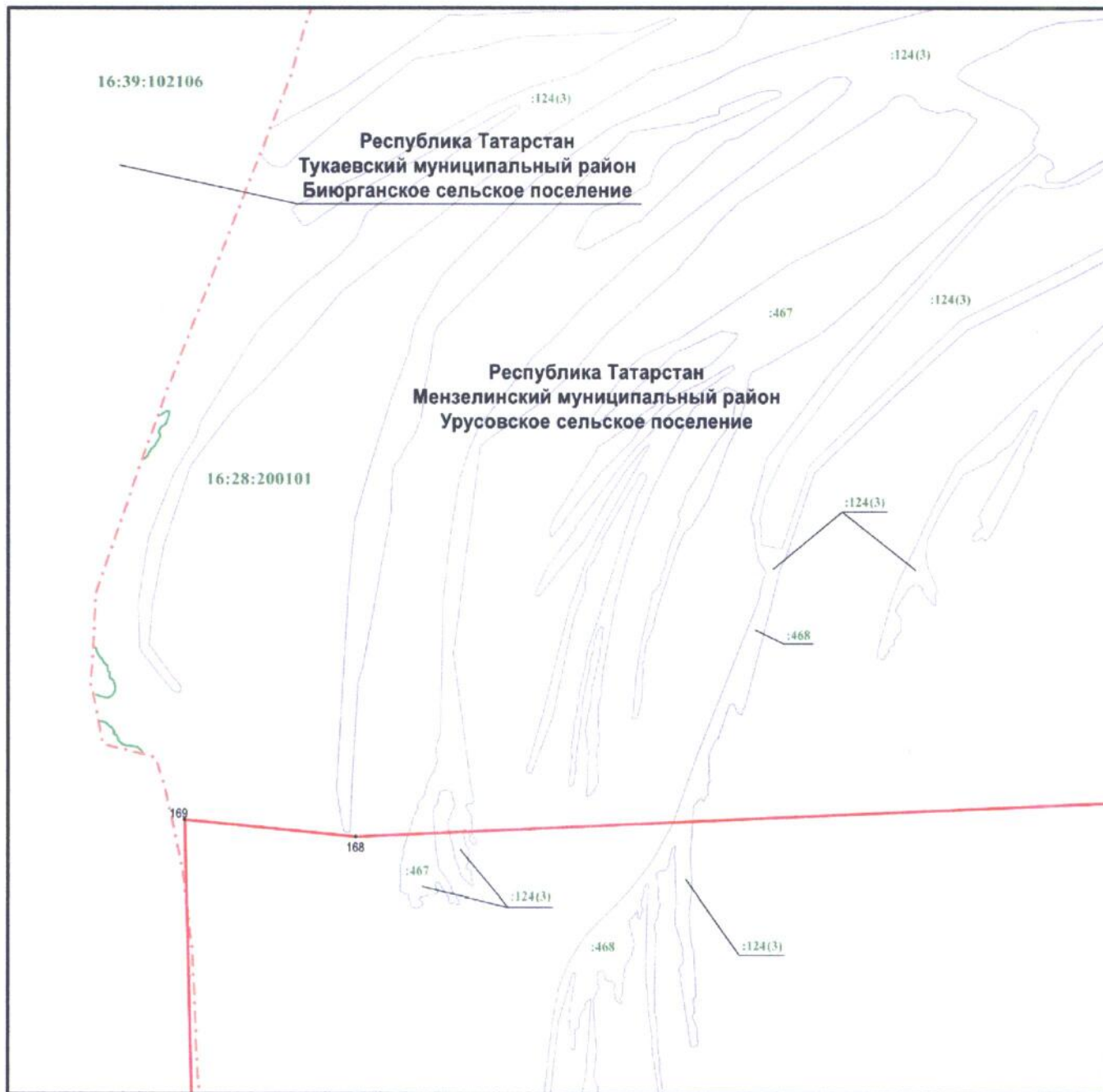
Масштаб 1 : 25 000

Используемые условные знаки и обозначения:

- 161 – обозначение характерной точки границ
- граница объекта
- граница поселения
- граница кадастрового квартала
- граница земельного участка
- 16:28:200101 – номер кадастрового квартала
- :103 – кадастровый номер земельного участка.

План границ объекта –
государственного природного заказника регионального значения
комплексного профиля «Камско-Икский»
(Часть 1)

Лист 17



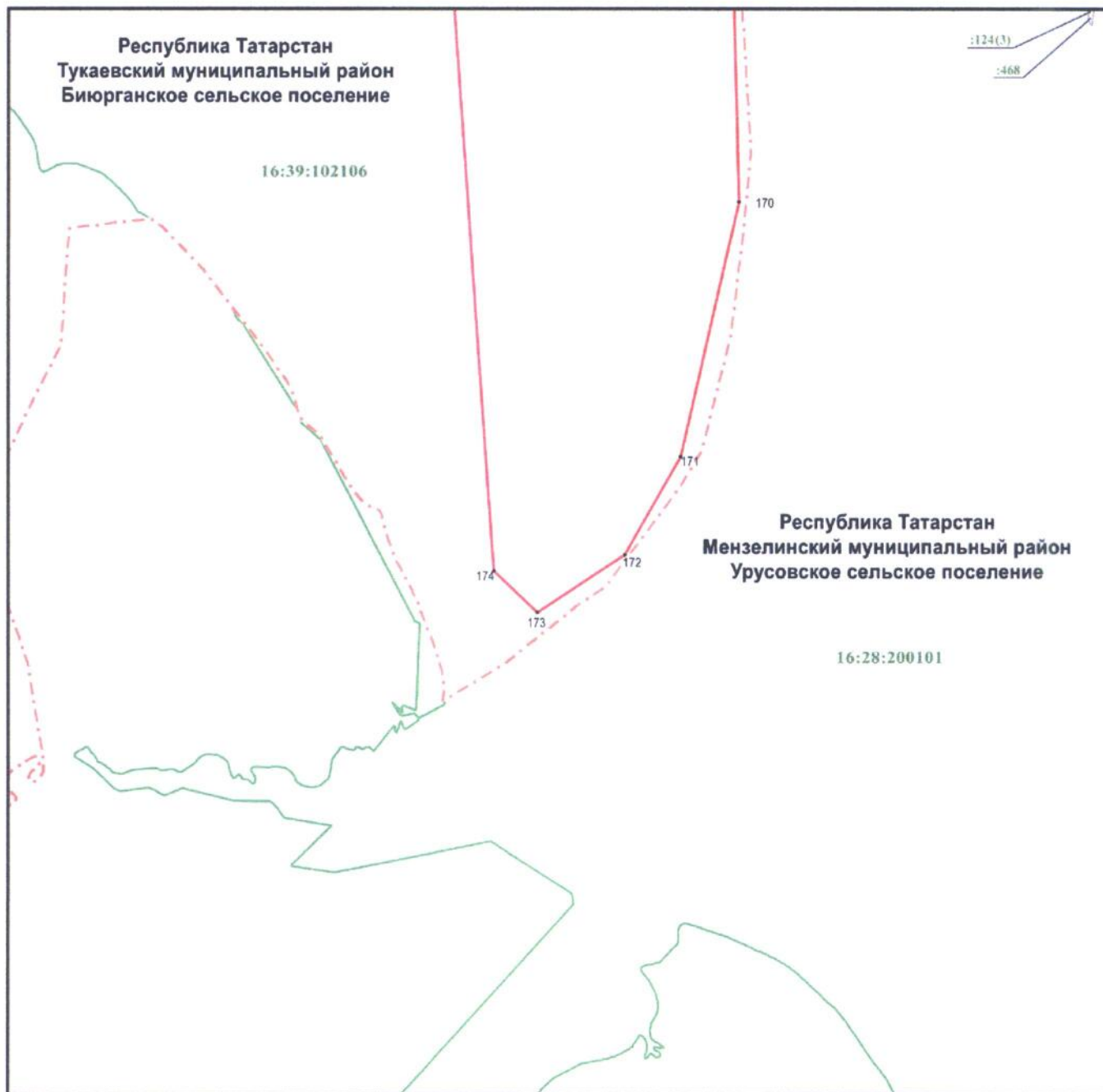
Масштаб 1 : 25 000

Используемые условные знаки и обозначения:

- 167 – обозначение характерной точки границ
- граница объекта
- - - граница муниципального района, городского округа
- граница кадастрового квартала
- граница земельного участка
- 16:39:102106 – номер кадастрового квартала
- :124 (3) – кадастровый номер земельного участка.

План границ объекта –
государственного природного заказника регионального значения
комплексного профиля «Камско-Икский»
(Часть 1)

Лист 18



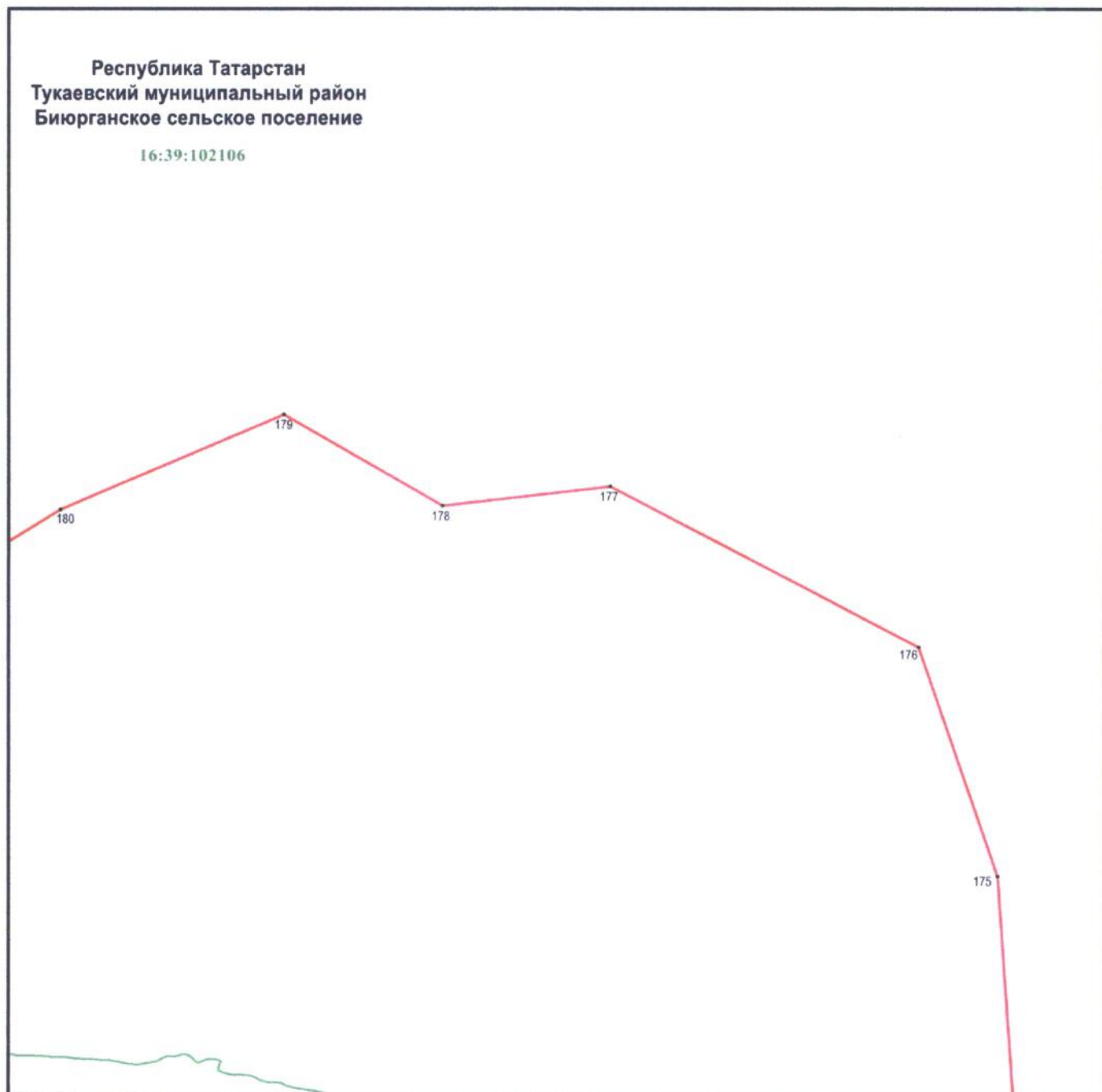
Масштаб 1 : 25 000

Используемые условные знаки и обозначения:

- 169 – обозначение характерной точки границ
- граница объекта
- - - граница муниципального района, городского округа
- граница кадастрового квартала
- граница земельного участка
- 16:39:102106 – номер кадастрового квартала
- :124 (3) – кадастровый номер земельного участка.

План границ объекта –
государственного природного заказника регионального значения
комплексного профиля «Камско-Икский»
(Часть 1)

Лист 19




Масштаб 1 : 25 000

Используемые условные знаки и обозначения:

- 174 – обозначение характерной точки границ
- граница объекта
- граница кадастрового квартала
- 16:39:102106 – номер кадастрового квартала.

План границ объекта –
государственного природного заказника регионального значения
комплексного профиля «Камско-Икский»
(Часть 1)

Лист 20



Масштаб 1 : 25 000

Используемые условные знаки и обозначения:

- 180 – обозначение характерной точки границ
- граница объекта
- граница кадастрового квартала
- 16:39:102106 – номер кадастрового квартала.

Утверждено
 постановлением
 Кабинета Министров
 Республики Татарстан
 от 28.08.2020 № 751
 (в редакции постановления
 Кабинета Министров
 Республики Татарстан
 от 12.09. 2022 № 982)

Графическое описание местоположения границ
 государственного природного заказника регионального значения
 комплексного профиля «Камско-Икский»
 (Часть 2)

Раздел 1

Сведения об объекте		
№ п/п	Характеристики объекта	Описание характеристик
1	Местоположение объекта	Республика Татарстан, Актанышский муниципальный район, Татарско-Суксинское сельское поселение
2	Площадь объекта +/- величина погрешности определения площади (P +/- Дельта P)	1 539 275 кв.м +/- 76 023 кв.м
3	Иные характеристики объекта	-

Раздел 2

Сведения о местоположении границ объекта					
1. Система координат: МСК-16, зона 3					
2. Сведения о характерных точках границ объекта					
Обозначение характерных точек границ	Координаты, м		Метод определения координат характерной точки	Средняя квадратическая погрешность положения характерной точки (Mt), м	Описание обозначения точки на местности (при наличии)
	X	Y			
1	2	3	4	5	6
1	483250.35	3198669.70	Картометрический	12.50	-
2	483250.52	3198924.47	Картометрический	12.50	-
3	483587.78	3199652.93	Картометрический	12.50	-
4	482653.58	3198969.45	Картометрический	12.50	-
5	482176.71	3198488.02	Картометрический	12.50	-
6	482203.67	3198475.01	Картометрический	12.50	-
7	482213.48	3198369.83	Картометрический	12.50	-
8	482219.34	3198303.49	Картометрический	12.50	-
9	482359.14	3198523.05	Картометрический	12.50	-
10	482449.84	3198667.58	Картометрический	12.50	-
11	482483.09	3198720.29	Картометрический	12.50	-

1	2	3	4	5	6
12	482579.97	3198655.94	Картометрический	12.50	-
13	482638.73	3198616.69	Картометрический	12.50	-
14	482638.06	3198614.96	Картометрический	12.50	-
15	482614.22	3198576.15	Картометрический	12.50	-
16	482384.45	3198202.11	Картометрический	12.50	-
17	482250.15	3198003.89	Картометрический	12.50	-
18	482165.73	3197871.97	Картометрический	12.50	-
19	482115.40	3197793.33	Картометрический	12.50	-
20	481988.14	3197594.46	Картометрический	12.50	-
21	481972.77	3197570.44	Картометрический	12.50	-
22	481974.44	3197566.41	Картометрический	12.50	-
23	481975.62	3197563.57	Картометрический	12.50	-
24	482007.81	3197436.09	Картометрический	12.50	-
25	482037.04	3197320.31	Картометрический	12.50	-
26	482040.87	3197305.15	Картометрический	12.50	-
27	482067.81	3197303.21	Картометрический	12.50	-
28	482137.71	3197298.05	Картометрический	12.50	-
29	482151.55	3197297.03	Картометрический	12.50	-
30	482171.59	3197295.56	Картометрический	12.50	-
31	482193.09	3197327.64	Картометрический	12.50	-
32	482236.80	3197374.66	Картометрический	12.50	-
33	482276.34	3197386.55	Картометрический	12.50	-
34	482313.35	3197397.68	Картометрический	12.50	-
35	482373.21	3197409.82	Картометрический	12.50	-
36	482565.06	3197456.27	Картометрический	12.50	-
37	482682.73	3197483.62	Картометрический	12.50	-
38	482731.41	3197489.54	Картометрический	12.50	-
39	482773.21	3197489.27	Картометрический	12.50	-
40	482800.36	3197489.09	Картометрический	12.50	-
41	482858.58	3197488.70	Аналитический	0.02	-
42	483055.05	3197489.20	Аналитический	0.02	-
43	483120.52	3197489.36	Аналитический	0.02	-
44	483138.85	3197489.41	Аналитический	0.02	-
45	483139.47	3197498.05	Аналитический	0.02	-
46	483141.61	3197528.30	Аналитический	0.02	-
47	483145.84	3197650.53	Аналитический	0.02	-
48	483146.94	3197690.88	Аналитический	0.02	-
49	483147.27	3197703.09	Аналитический	0.02	-
50	483147.30	3197704.62	Аналитический	0.02	-
51	483147.57	3197829.50	Аналитический	0.02	-
52	483147.60	3197844.48	Аналитический	0.02	-
53	483143.85	3198047.72	Аналитический	0.02	-
54	483154.32	3198209.19	Аналитический	0.02	-
55	483168.48	3198530.04	Аналитический	0.02	-
56	483169.35	3198549.78	Аналитический	0.02	-
57	483176.28	3198706.90	Аналитический	0.02	-
58	483186.56	3198701.74	Картометрический	12.50	-
1	483250.35	3198669.70	Картометрический	12.50	-

3. Сведения о характерных точках части (частей) границы объекта

Обозначение характерных точек части	Координаты, метров	Метод определения координат характерной точки	Средняя квадратическая погрешность	Описание обозначения точки на
-------------------------------------	--------------------	---	------------------------------------	-------------------------------

границы	X	Y		положения характерной точки (Mt), м	местности (при наличии)
1	2	3	4	5	6
-	-	-	-	-	-

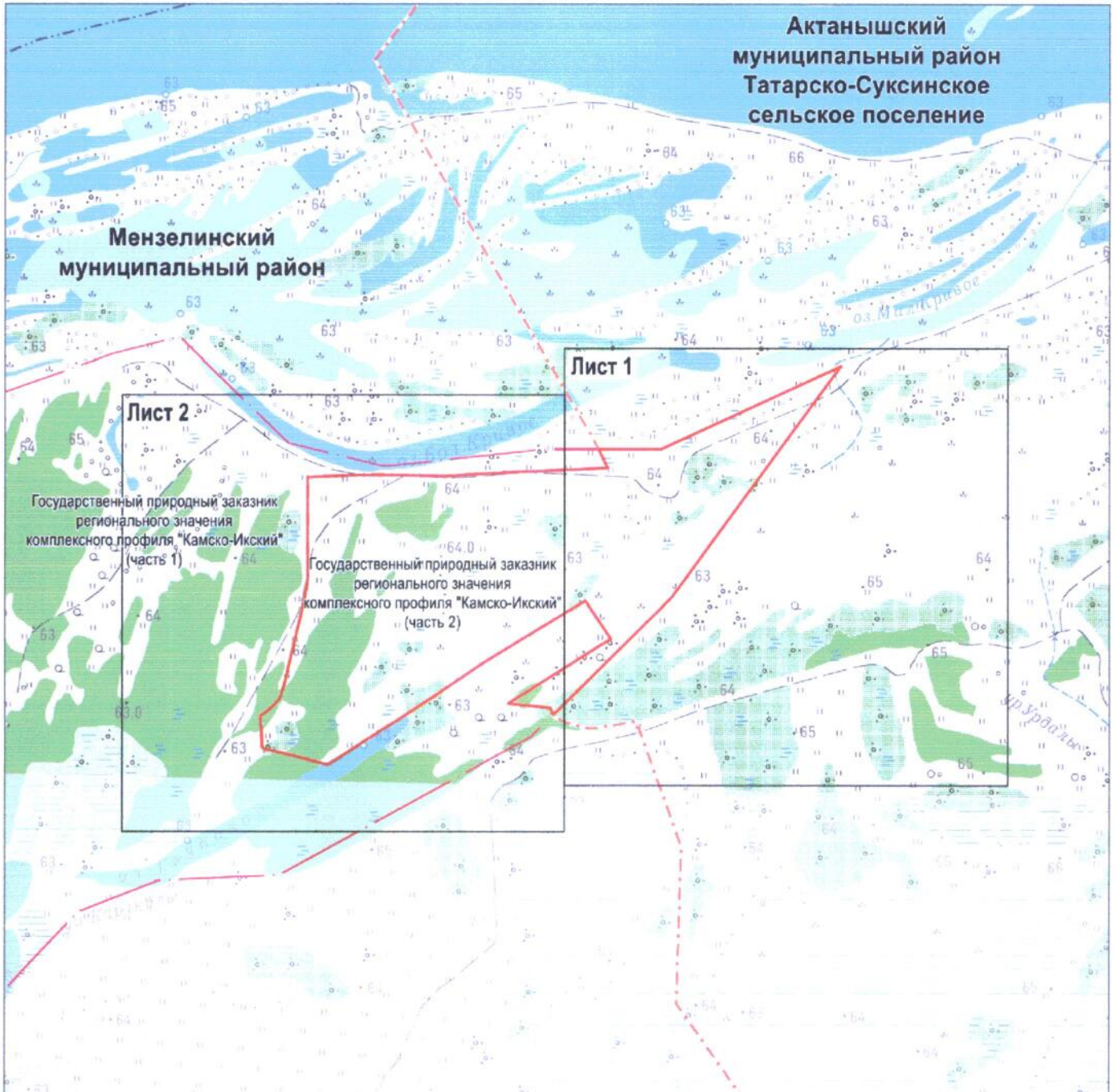
Раздел 3

Сведения о местоположении измененных (уточненных) границ объекта							
1. Система координат: МСК-16							
2. Сведения о характерных точках границ объекта							
Обозначение характерных точек границ	Существующие координаты, м		Измененные (уточненные) координаты, м		Метод определения координат характерной точки	Средняя квадратическая погрешность положения характерной точки (Mt), м	Описание обозначени я точки на местности (при наличии)
	X	Y	X	Y			
1	2	3	4	5	6	7	8
-	-	-	-	-	-	-	-
3. Сведения о характерных точках части (частей) границы объекта							
1	2	3	4	5	6	7	8
-	-	-	-	-	-	-	-

Раздел 4

План границ объекта –
государственного природного заказника регионального значения
комплексного профиля «Камско-Икский»
(Часть 2)

Обзорная схема границ объекта



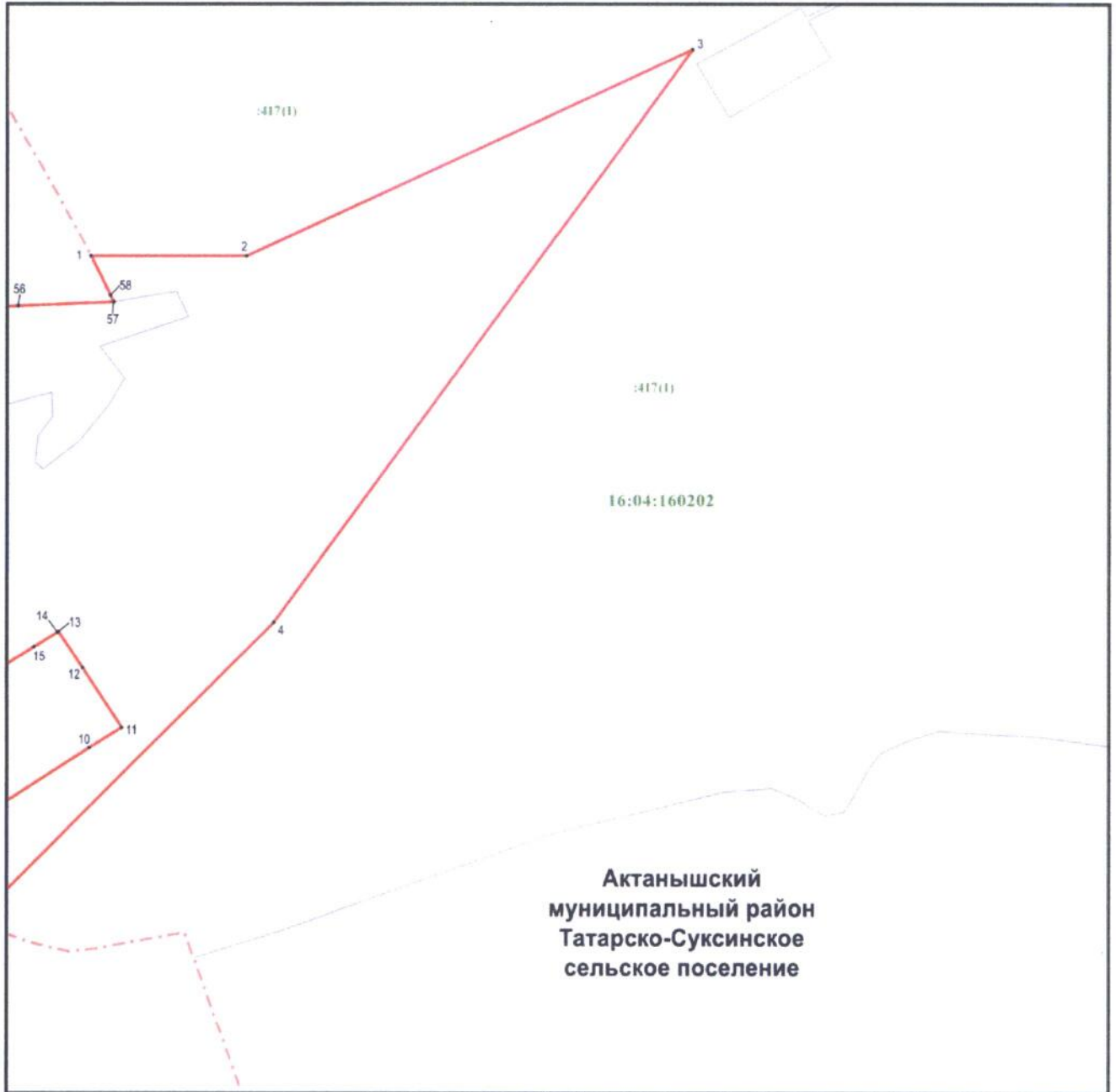
Масштаб 1 : 25 000

Используемые условные знаки и обозначения:

- — граница объекта
- - - — граница смежной части объекта
- · - · - — граница муниципального района, городского округа.

План границ объекта –
государственного природного заказника регионального значения
комплексного профиля «Камско-Икский»
(Часть 2)

Лист 1



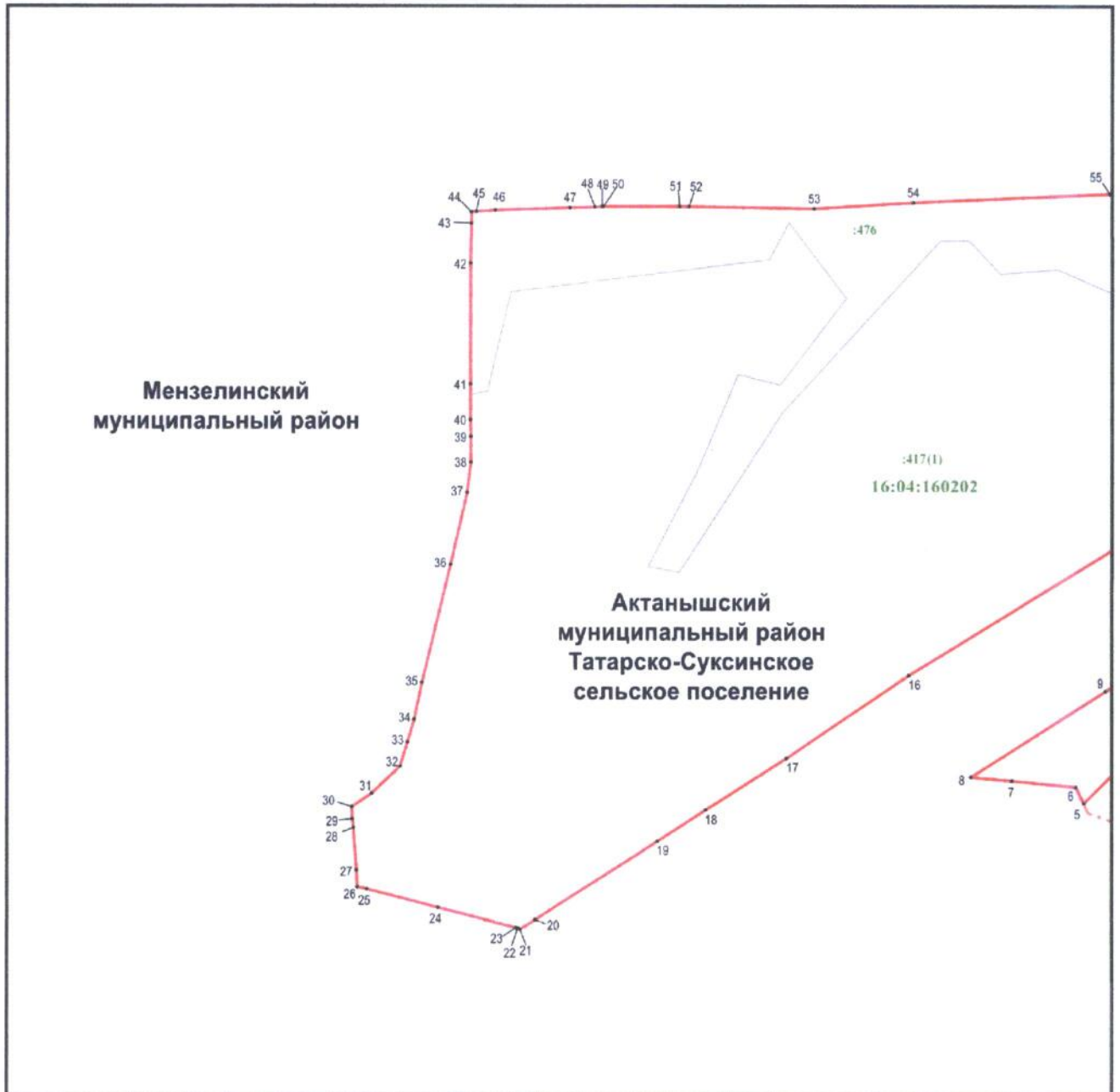
Масштаб 1 : 10 000

Используемые условные знаки и обозначения:

- 1 – обозначение характерной точки границ
- (красная линия) – граница объекта
- - - (красная линия) – граница муниципального района, городского округа
- (зеленая линия) – граница кадастрового квартала
- (синяя линия) – граница земельного участка
- 16:04:160202 – номер кадастрового квартала
- :417(1) – кадастровый номер земельного участка.

План границ объекта –
государственного природного заказника регионального значения
комплексного профиля «Камско-Икский»
(Часть 2)

Лист 2



Масштаб 1 : 10 000

Используемые условные знаки и обозначения:

- 5 – обозначение характерной точки границ
- граница объекта
- - - - - граница муниципального района, городского округа
- граница кадастрового квартала
- граница земельного участка
- 16:04:160202 – номер кадастрового квартала
- :476 – кадастровый номер земельного участка.