



ПОСТАНОВЛЕНИЕ

КАРАР

02.09.2022

г.Казань

№ 953

О внесении изменений в отдельные
постановления Кабинета Министров
Республики Татарстан

Кабинет Министров Республики Татарстан ПОСТАНОВЛЯЕТ:

1. Внести в Государственный реестр особо охраняемых природных территорий в Республике Татарстан, утвержденный постановлением Кабинета Министров Республики Татарстан от 24.07.2009 № 520 «Об утверждении Государственного реестра особо охраняемых природных территорий в Республике Татарстан и внесении изменений в отдельные постановления Кабинета Министров Республики Татарстан по вопросам особо охраняемых природных территорий» (с изменениями, внесенными постановлениями Кабинета Министров Республики Татарстан от 24.03.2010 № 192, от 13.05.2011 № 393, от 26.07.2011 № 604, от 08.08.2011 № 641, от 17.07.2012 № 600, от 27.03.2013 № 208, от 01.06.2013 № 374, от 06.06.2013 № 390, от 20.05.2014 № 335, от 11.06.2014 № 399, от 17.10.2014 № 767, от 24.11.2014 № 904, от 11.07.2016 № 475, от 21.07.2016 № 493, от 31.01.2017 № 42, от 30.09.2017 № 744, от 12.02.2018 № 76, от 21.05.2018 № 380, от 26.03.2019 № 221, от 28.05.2019 № 445, от 05.02.2020 № 77, от 06.10.2020 № 909, от 04.11.2020 № 994, от 28.02.2022 № 183, от 16.06.2022 № 569, от 18.08.2022 № 853), следующие изменения:

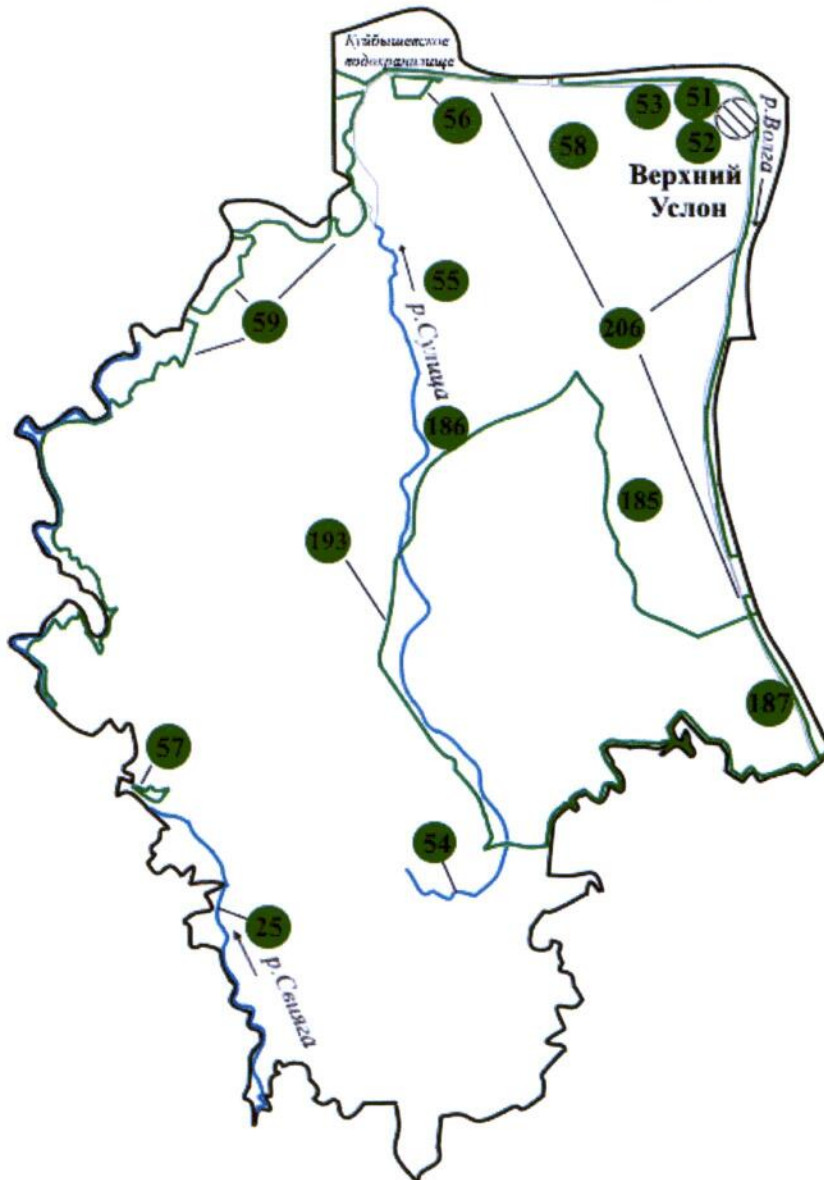
в разделе «Пояснительная записка»:

в абзаце четырнадцатом цифры «464,802» заменить цифрами «464,706»;

в разделе «Верхнеуслонский муниципальный район»:

карту-схему Верхнеуслонского муниципального района и примечания к ней изложить в следующей редакции:

«Верхнеуслонский муниципальный район



- [25] – Река Свияга
- [51] – Печищинский геологический разрез
- [52] – Каменный овраг
- [53] – Овраг Черемушки
- [54] – Река Сулица
- [55] – Озеро Озеро
- [56] – Зоостанция КГУ – массив Дачный
- [57] – Горный сосняк
- [58] – Кликовский склон
- [59] – Свияжский
- [185] – Ташевские склоны
- [186] – Кураловские родники
- [187] – Стратиграфический разрез казанского и уржумского ярусов у поселка Кзыл-Байрак
- [193] – Лесной ключ
- [206] – Волжские просторы»;

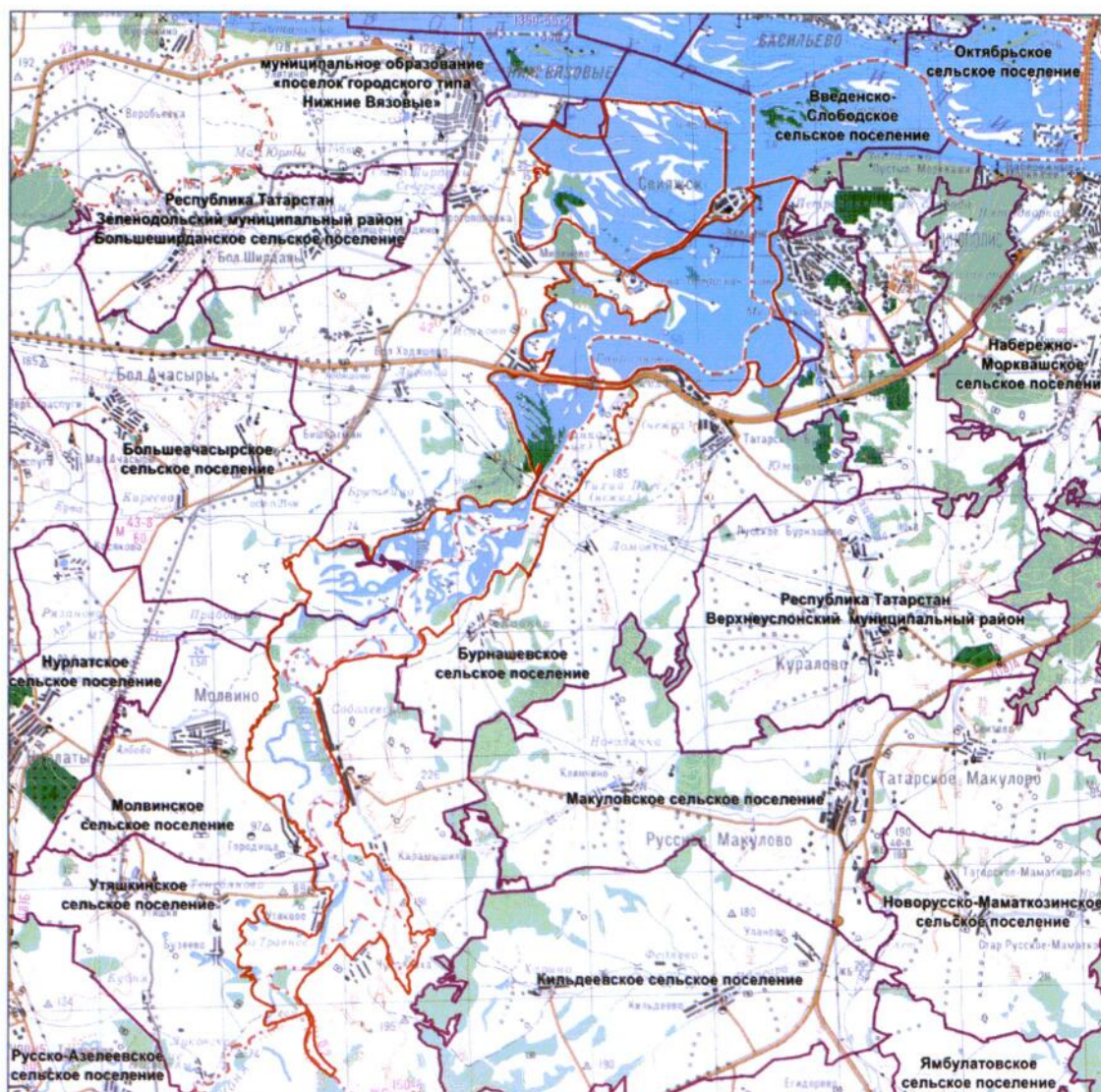
наименование подраздела «Клыковский склон [58]» изложить в следующей редакции:

«Кликовский склон [58]»;

подраздел «Свияжский [59]» изложить в следующей редакции:

«Свияжский [59]»

| | |
|--|---|
| Статус | Государственный природный заказник регионального значения комплексного профиля |
| Учредительные документы | Постановление Кабинета Министров Республики Татарстан от 04.02.1998 № 49 Постановление Кабинета Министров Республики Татарстан от 14.01.2005 № 1 |
| Местоположение | Верхнеуслонский и Зеленодольский муниципальные районы |
| Контролирующий государственный орган исполнительной власти | Государственный комитет Республики Татарстан по биологическим ресурсам |



Характеристика объекта и его значение. Общая площадь заказника составляет 12 552,56 гектара.

Организация заказника основана на необходимости сохранения и восстановления естественных и искусственных экосистем реки Свияги, Свияжского залива Куйбышевского водохранилища и прилегающих пойменных участков, запасов промысловых и редких видов рыб, уникального природного ландшафта и биологического разнообразия. Исследования водных и околоводных экосистем проводятся с 1916 года. Биологическое разнообразие и высокая продуктивность популяций животных и растений обуславливают высокий природоохранный статус территории.

Флора территории представлена более чем 500 видами сосудистых растений. В составе зоопланктона и зообентоса отмечено около 120 видов. Ихтиофауна насчитывает 48 видов, герпетофауна – 16, орнитофауна – 120, териофауна – 42 вида.

Данная территория является местом обитания целого ряда редких видов растений и животных, в том числе занесенных в Красную книгу Республики Татарстан (растения: хвощ ветвистый, сальвиния плавающая, кувшинка чистобелая, алтей лекарственный; животные: подкаменщик, подуст, серая жаба, гребенчатый тритон, ломкая веретеница, обыкновенная гадюка, большая выпь, лебедь-шипун, скопа, полевой и луговой луни, беркут, орлан-белохвост, сапсан, серый журавль, малый зуек, кулик-сорока, поручейник, большой улит, большой веретенник, большой кроншнеп, малая чайка, ушастая и болотная совы, домовый сыч, удод, сизоворонка, золотистая щурка, обыкновенный зимородок, белая лазоревка).

Меры охраны. Согласно режиму охраны заказника, установленному законодательствами Российской Федерации и Республики Татарстан.»;

в подразделе «Стратиграфический разрез Казанского и Уржумского ярусов у поселка Кзыл-Байрак [187]»:

наименование подраздела изложить в следующей редакции:

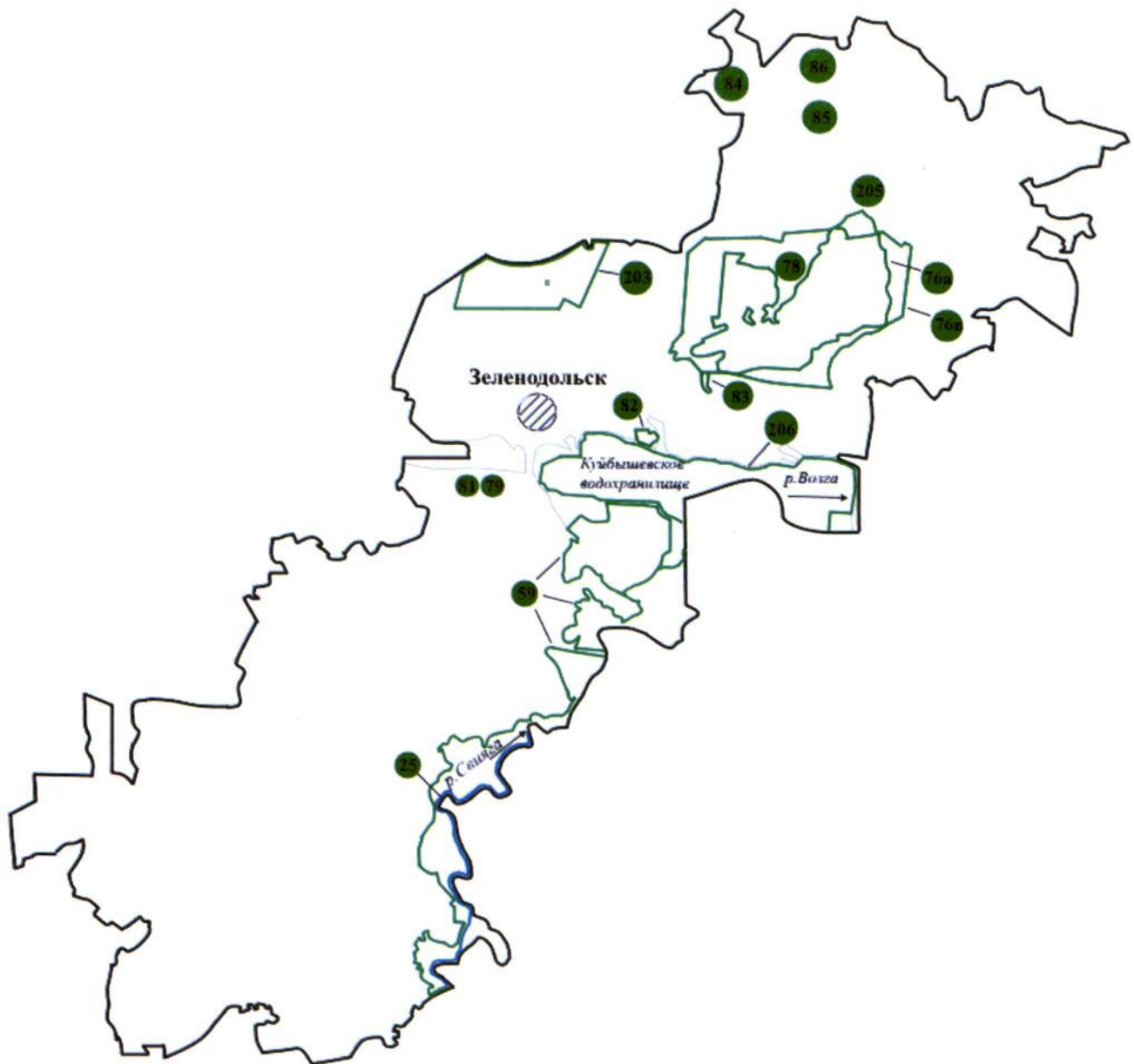
«Стратиграфический разрез казанского и уржумского ярусов у поселка Кзыл-Байрак [187]»;

в абзаце третьем слова «Казанского и Уржумского» заменить словами «казанского и уржумского»;

в разделе «Зеленодольский муниципальный район»:

карту-схему Зеленодольского муниципального района и примечания к ней изложить в следующей редакции:

«Зеленодольский муниципальный район



- [25] – Река Свяга
- [59] – Свяжский
- [76а] – Волжско-Камский государственный природный биосферный заповедник (Раифский участок)
- [76в] – Охранная зона Раифского участка Волжско-Камского государственного природного биосферного заповедника
- [78] – Озеро Бело-Безводное
- [79] – Озеро Провальное
- [81] – Озеро Собакино
- [82] – Колония серой цапли
- [83] – Ильинская балка
- [84] – Овражно-балочная система «Никольская»
- [85] – Овражно-балочная система «Фахри Яры»
- [86] – Овражно-балочная система «Кишангер»
- [203] – Шорский
- [205] – Озеро Черное
- [206] – Волжские просторы»;

наименование подраздела «Охранная зона Раифского участка Волжско-Камского государственного природного биосферного заповедника» изложить в следующей редакции:

«Охранная зона Раифского участка Волжско-Камского государственного природного биосферного заповедника [76в]».

2. Внести в Положение о государственном природном зоологическом (охотничьем) заказнике регионального значения «Лесной ключ», утвержденное постановлением Кабинета Министров Республики Татарстан от 04.05.2013 № 300 «Об образовании на территории Верхнеуслонского муниципального района Республики Татарстан государственного природного зоологического (охотничьего) заказника регионального значения «Лесной ключ» (с изменениями, внесенными постановлениями Кабинета Министров Республики Татарстан от 21.05.2018 № 382, от 25.12.2018 № 1223, от 27.03.2019 № 226, от 20.12.2021 № 1255, от 22.02.2022 № 152), следующие изменения:

раздел II изложить в следующей редакции:

«II. Функции Комитета по организации деятельности
заказника

6. Комитет в целях выполнения задач заказника осуществляет следующие функции:

управление охраной, воспроизводством объектов животного мира, регулирование использования объектов животного мира;

управление в области организации и функционирования особо охраняемых природных территорий регионального значения, ведение Красной книги Республики Татарстан;

региональный государственный контроль (надзор) в области охраны и использования особо охраняемых природных территорий, включая региональный государственный контроль (надзор) в области обеспечения санитарной (горно-санитарной) охраны природных лечебных ресурсов, лечебно-оздоровительных местностей и курортов.»;

разделы III и IV признать утратившими силу.

Премьер-министр
Республики Татарстан



А.В.Песошин