



РЕШЕНИЕ
12.08.2022г.

г. Менделеевск

КАРАР
№132

Об утверждении проекта внесения изменений в Схему территориального планирования Менделеевского муниципального района Республики Татарстан в части дополнения сведениями о границах населенных пунктов, расположенных в границах сельских поселений, в отношении которых принято решение об отсутствии необходимости подготовки генерального плана

В соответствии со статьями 9, 20, 21 Градостроительного кодекса Российской Федерации, Уставом Менделеевского муниципального района Республики Татарстан, на основании Заключения Кабинета Министров Республики Татарстан № 10-53/9545 от 09.08.2022 на проект внесения изменений в схему территориального планирования Менделеевского муниципального района Республики Татарстан

Совет Менделеевского муниципального района Республики Татарстан **РЕШИЛ:**

1. Утвердить проект внесения изменений в схему территориального планирования Менделеевского муниципального района Республики Татарстан, утвержденную решением Совета Менделеевского муниципального района Республики Татарстан от 03.11.2020 года № 13, в части дополнения сведениями о границах следующих населенных пунктов:

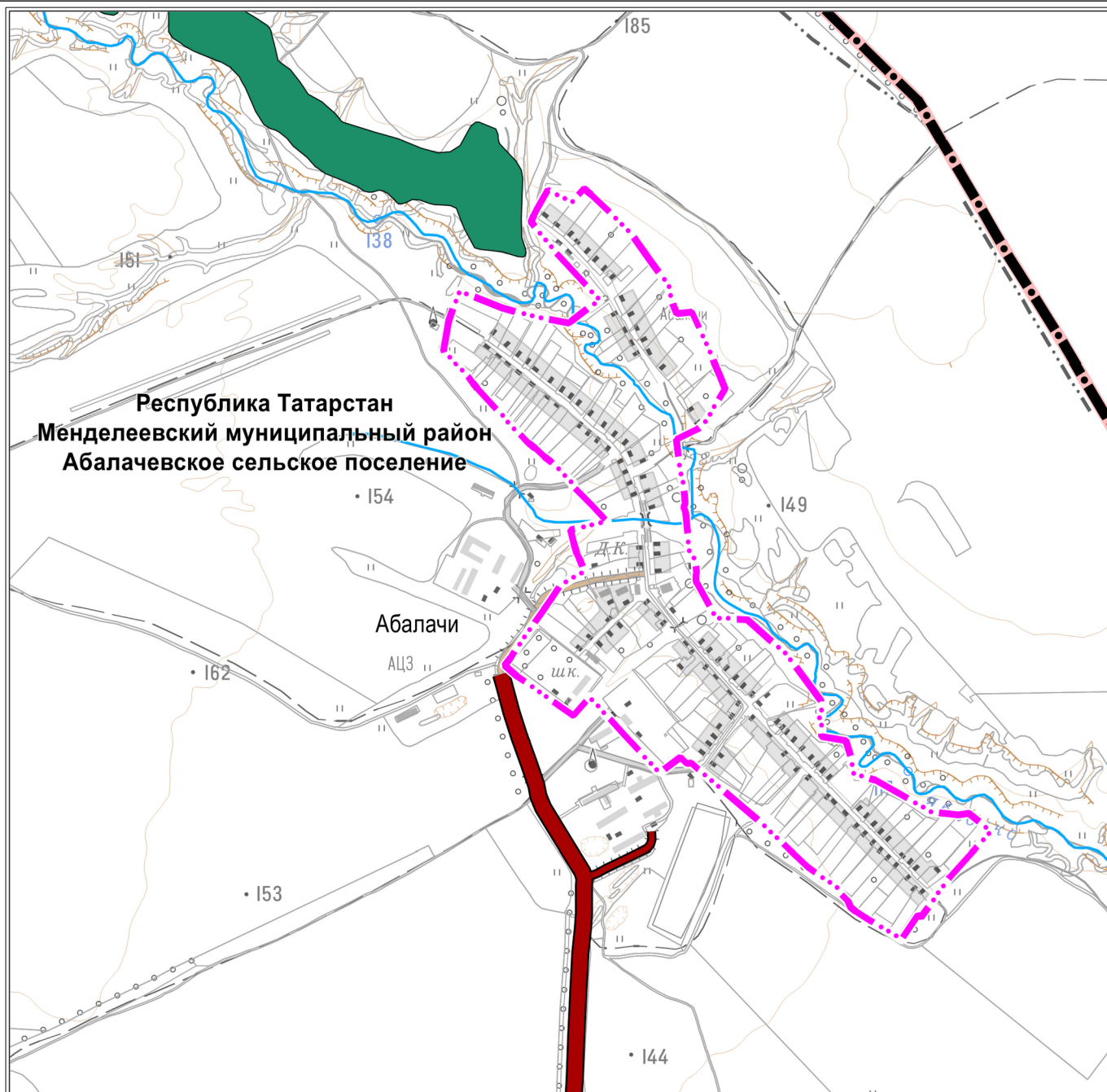
- д.Абалачи, д.Тогаево, расположенных в границах Абалачевского сельского поселения;

- д.Мунайка, расположенного в границах Мунайкинского сельского поселения, расположенных в границах вышеперечисленных сельских поселений, в отношении которых принято решение об отсутствии необходимости подготовки генерального плана.

2. Опубликовать настоящее решение на портале правовой информации Республики Татарстан <http://pravo.tatarstan.ru/>, разместить на официальном сайте Менделеевского муниципального района Республики Татарстан <http://mendeleevsk.tatarstan.ru/> и утвержденный документ разместить в Федеральной государственной информационной системе территориального планирования Российской Федерации.








3. Контроль за исполнением настоящего решения возложить на постоянный комитет Совета Менделеевского муниципального района Республики Татарстан по вопросам экономики, промышленности, ЖКХ, строительства и связи.

Карта границ населенного пункта

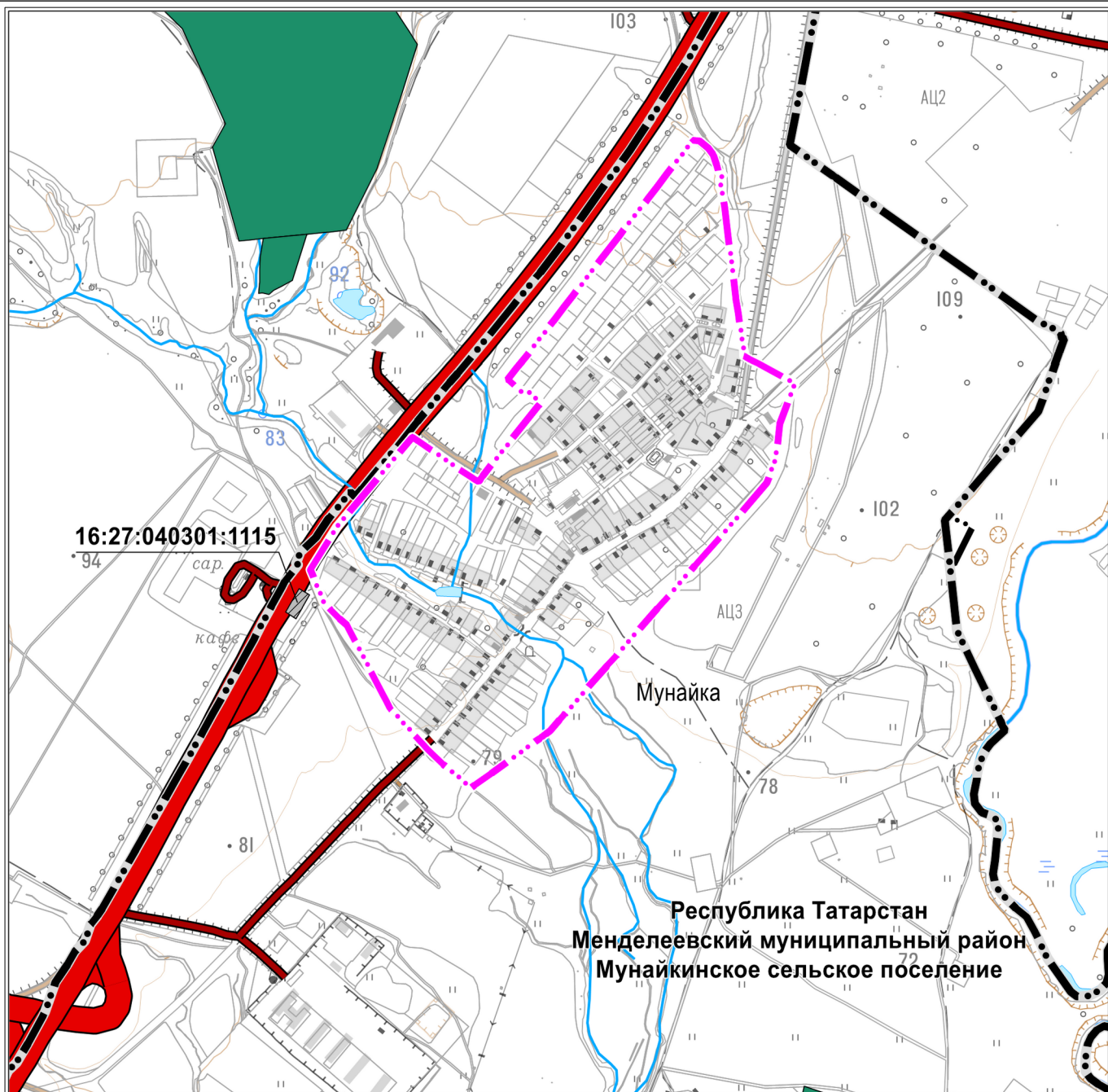


Масштаб 1 : 15000

Используемые условные знаки и обозначения:

- | | | | |
|---|---|---|----------------------------|
|  | – граница населенного пункта |  | – зона лесов |
|  | – граница муниципального района |  | – река, ручей, пруд, озеро |
|  | – автомобильные дороги регионального или межмуниципального значения |  | – земельный участок |
|  | – автомобильные дороги местного значения | | |

Карта границ населенного пункта



Масштаб 1 : 15000

Используемые условные знаки и обозначения:

— граница населенного пункта

— граница поселения

— автомобильные дороги
федерального значения

— автомобильные дороги
местного значения

— зона лесов

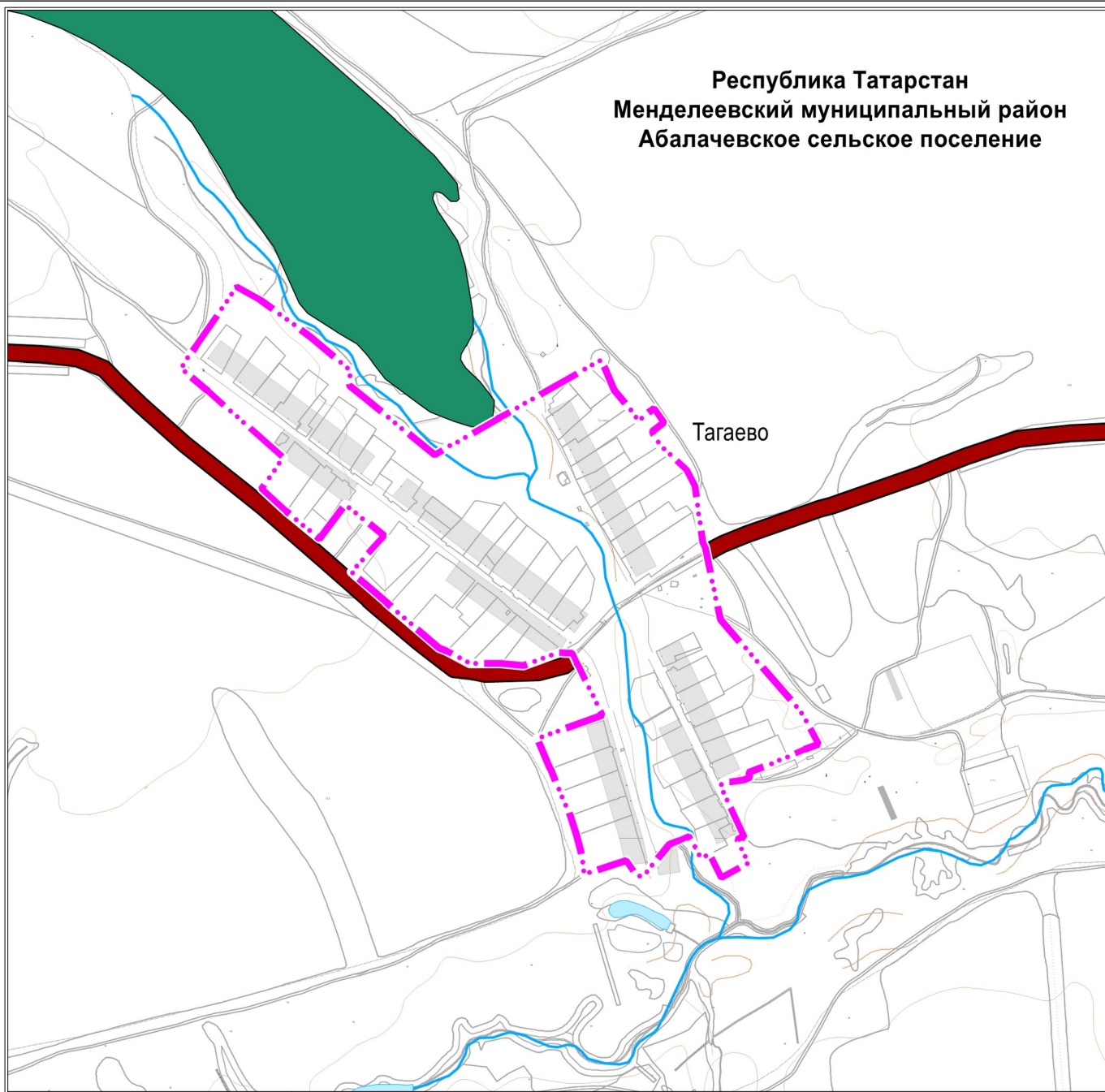
— река, ручей, пруд, озеро

— земельный участок

— земельные участки, предлагаемые к исключению
из границ населенного пункта






Карта границ населенного пункта

Республика Татарстан
Менделеевский муниципальный район
Абалачевское сельское поселение



Масштаб 1 : 10000

Используемые условные знаки и обозначения:

- | | |
|---|--|
|  – граница населенного пункта |  – река, ручей, пруд, озеро |
|  – автомобильные дороги регионального или межмуниципального значения |  – земельный участок |
| |  – зона лесов |