



ПОСТАНОВЛЕНИЕ

КАРАР

19.07.2022

г.Казань

№ 695

Об утверждении графического описания местоположения границ памятников природы регионального значения «Озеро Акташский провал», «Озеро Большое», «Озеро Кара-Куль (Черное)», «Озеро Копаное»

В соответствии с Федеральным законом от 14 марта 1995 года № 33-ФЗ «Об особо охраняемых природных территориях», в целях сохранения водных объектов, охраны водных и околотоводных видов растений и животных, в том числе занесенных в Красную книгу Республики Татарстан, Кабинет Министров Республики Татарстан **ПОСТАНОВЛЯЕТ:**

1. Утвердить прилагаемые:
 - графическое описание местоположения границ памятника природы регионального значения «Озеро Акташский провал»;
 - графическое описание местоположения границ памятника природы регионального значения «Озеро Большое»;
 - графическое описание местоположения границ памятника природы регионального значения «Озеро Кара-Куль (Черное)»;
 - графическое описание местоположения границ памятника природы регионального значения «Озеро Копаное».
2. Государственному комитету Республики Татарстан по биологическим ресурсам обеспечить в установленном порядке представление сведений о границах памятников природы регионального значения «Озеро Акташский провал», «Озеро Большое», «Озеро Кара-Куль (Черное)», «Озеро Копаное» в филиал федерального госу-

дарственного бюджетного учреждения «Федеральная кадастровая палата Федеральной службы государственной регистрации, кадастра и картографии» по Республике Татарстан.

3. Контроль за исполнением настоящего постановления возложить на Государственный комитет Республики Татарстан по биологическим ресурсам.

Премьер-министр
Республики Татарстан



А.В.Песошин

Утверждено
 постановлением
 Кабинета Министров
 Республики Татарстан
 от 19.07. 2022 № 695

Графическое описание местоположения границ
 памятника природы регионального значения «Озеро Акташский провал»

Раздел 1

Сведения об объекте		
№ п/п	Характеристики объекта	Описание характеристик
1	Местоположение объекта	Республика Татарстан, Альметьевский муниципальный район, Калейкинское сельское поселение
2	Площадь объекта +/- величина погрешности определения площади (P +/- Дельта P)	536 кв.м +/- 400 кв.м
3	Иные характеристики объекта	-

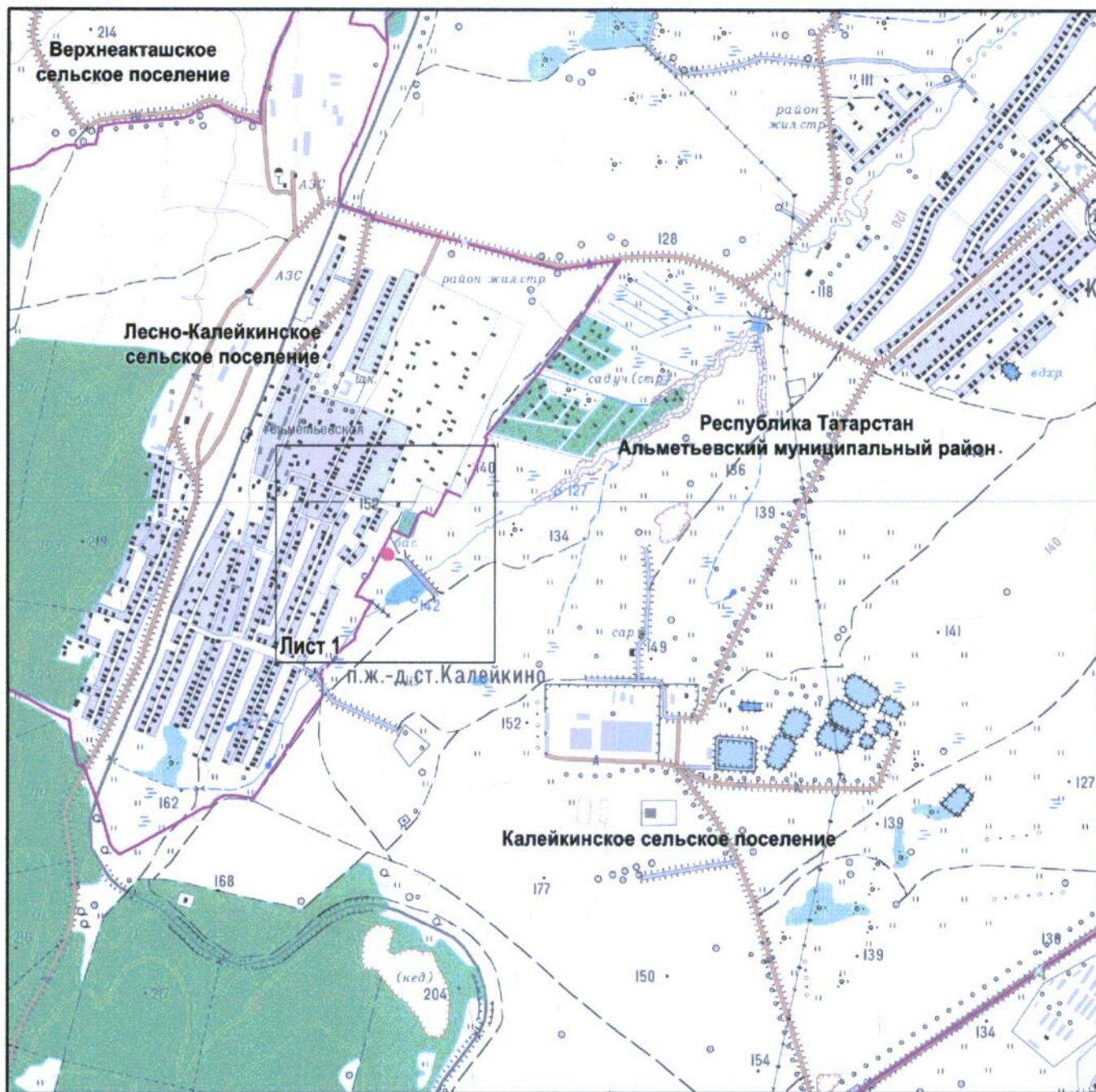
Раздел 2

Сведения о местоположении границ объекта					
1. Система координат: МСК-16					
2. Сведения о характерных точках границ объекта					
Обозначение характерных точек границ	Координаты, метров		Метод определения координат характерной точки	Средняя квадратическая погрешность положения характерной точки (Mt), метров	Описание обозначения точки на местности (при наличии)
	X	Y			
1	2	3	4	5	6
1	378450.82	2307451.00	Картометрический	5.00	-
2	378451.18	2307458.03	Картометрический	5.00	-
3	378447.18	2307465.42	Картометрический	5.00	-
4	378439.66	2307469.42	Картометрический	5.00	-
5	378430.57	2307467.72	Картометрический	5.00	-
6	378425.24	2307461.06	Картометрический	5.00	-
7	378425.00	2307453.78	Картометрический	5.00	-
8	378429.00	2307445.78	Картометрический	5.00	-
9	378437.85	2307442.75	Картометрический	5.00	-
10	378446.09	2307444.94	Картометрический	5.00	-
1	378450.82	2307451.00	Картометрический	5.00	-

Раздел 4

План границ объекта –
памятника природы регионального значения «Озеро Акташский провал»

Обзорная схема границ объекта



Масштаб 1 : 25 000

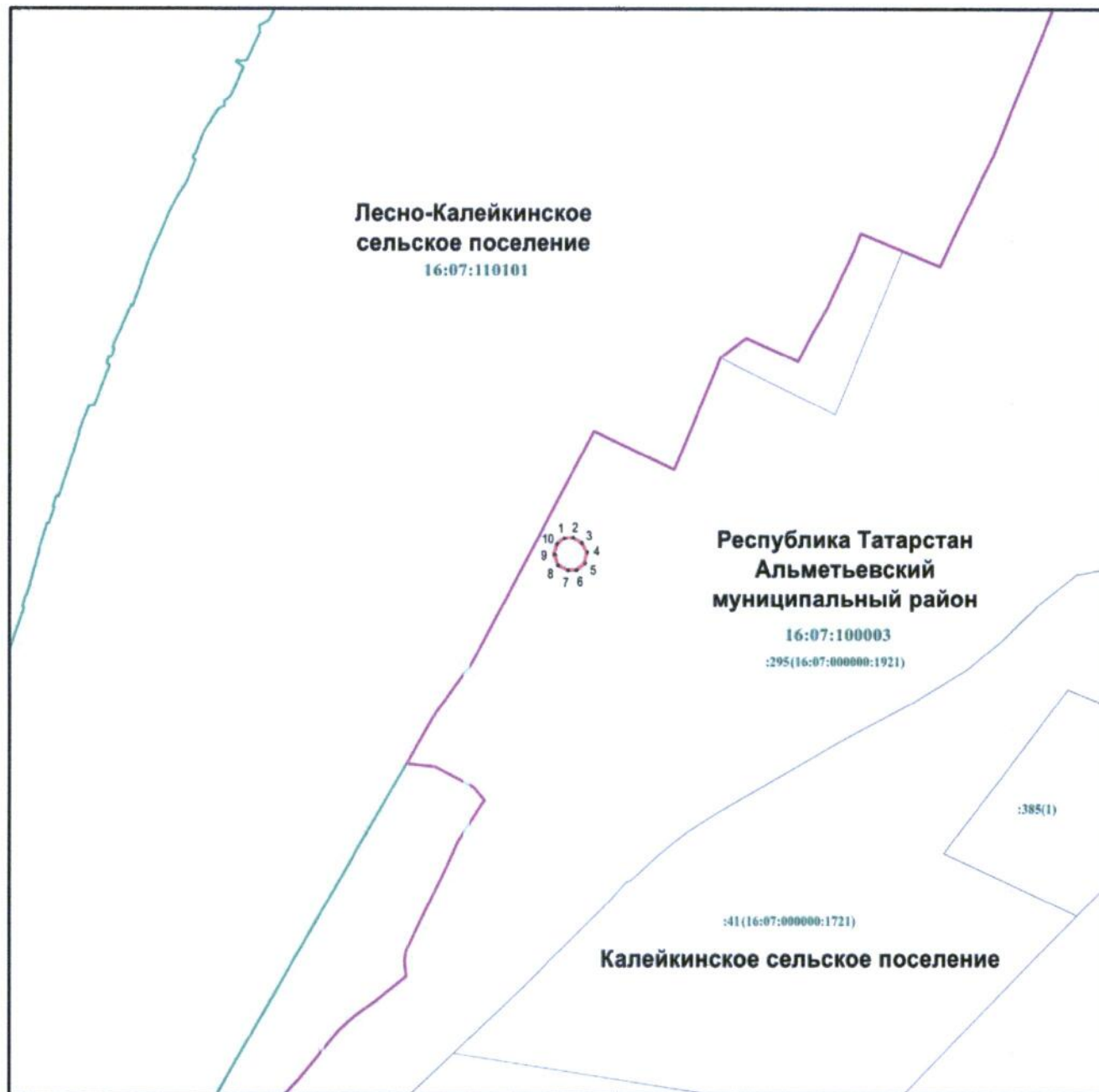
Используемые условные знаки и обозначения

- — граница объекта
- — граница поселения

Раздел 4

План границ объекта –
памятника природы регионального значения «Озеро Акташский провал»

Лист 1



Масштаб 1 : 5 000

Используемые условные знаки и обозначения

- 1 – обозначение характерной точки границ объекта
- (red) – граница объекта
- (purple) – граница поселения
- (green) – граница кадастрового квартала
- (blue) – граница земельного участка
- 16:07:110101 – номер кадастрового квартала
- :295 – кадастровый номер земельного участка
- (16:07:000000:1921) – кадастровый номер единого землепользования.

Утверждено
 постановлением
 Кабинета Министров
 Республики Татарстан
 от 19.07. 2022 № 695

Графическое описание местоположения границ
 памятника природы регионального значения «Озеро Большое»

Раздел 1

Сведения об объекте		
№ п/п	Характеристики объекта	Описание характеристик
1	Местоположение объекта	Республика Татарстан, Кайбицкий муниципальный район, Большеподберезинское сельское поселение
2	Площадь объекта +/- величина погрешности определения площади (P +/- Дельта P)	17 938 кв.м +/- 2 416 кв.м
3	Иные характеристики объекта	-

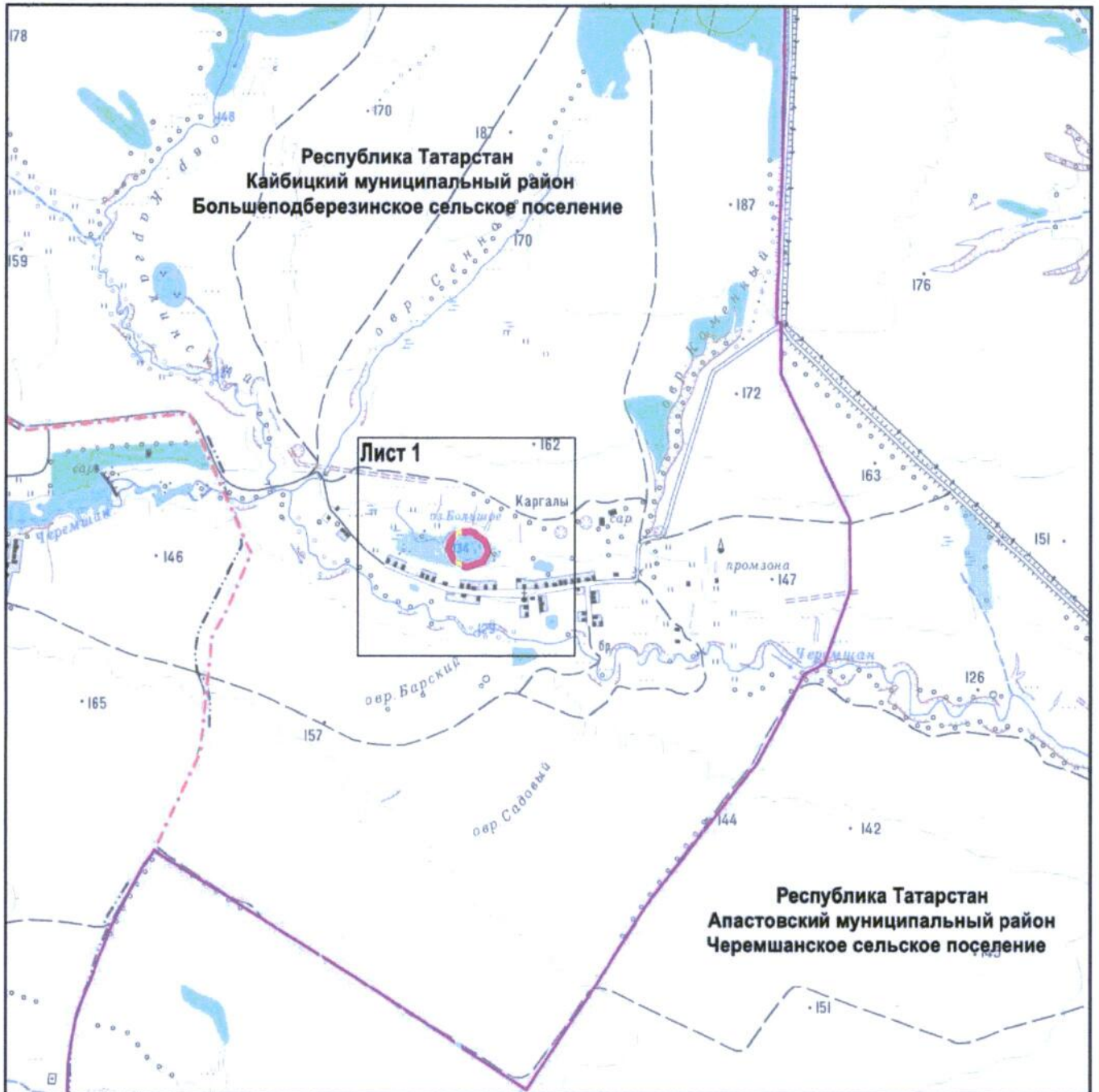
Раздел 2

Сведения о местоположении границ объекта					
1. Система координат: МСК-16					
2. Сведения о характерных точках границ объекта					
Обозначение характерных точек границ	Координаты, метров		Метод определения координат характерной точки	Средняя квадратическая погрешность положения характерной точки (Mt), метров	Описание обозначения точки на местности (при наличии)
	X	Y			
1	2	3	4	5	6
1	420137.30	1236307.91	Картометрический	5.00	-
2	420146.02	1236317.60	Картометрический	5.00	-
3	420156.69	1236335.30	Картометрический	5.00	-
4	420154.51	1236359.54	Картометрический	5.00	-
5	420159.60	1236376.02	Картометрический	5.00	-
6	420150.39	1236397.36	Картометрический	5.00	-
7	420141.90	1236400.99	Картометрический	5.00	-
8	420130.99	1236419.17	Картометрический	5.00	-
9	420119.84	1236436.38	Картометрический	5.00	-
10	420100.21	1236446.32	Картометрический	5.00	-
11	420073.30	1236451.17	Картометрический	5.00	-
12	420032.09	1236429.84	Картометрический	5.00	-

Раздел 4

План границ объекта –
памятника природы регионального значения «Озеро Большое»

Обзорная схема границ объекта



Масштаб 1 : 25 000

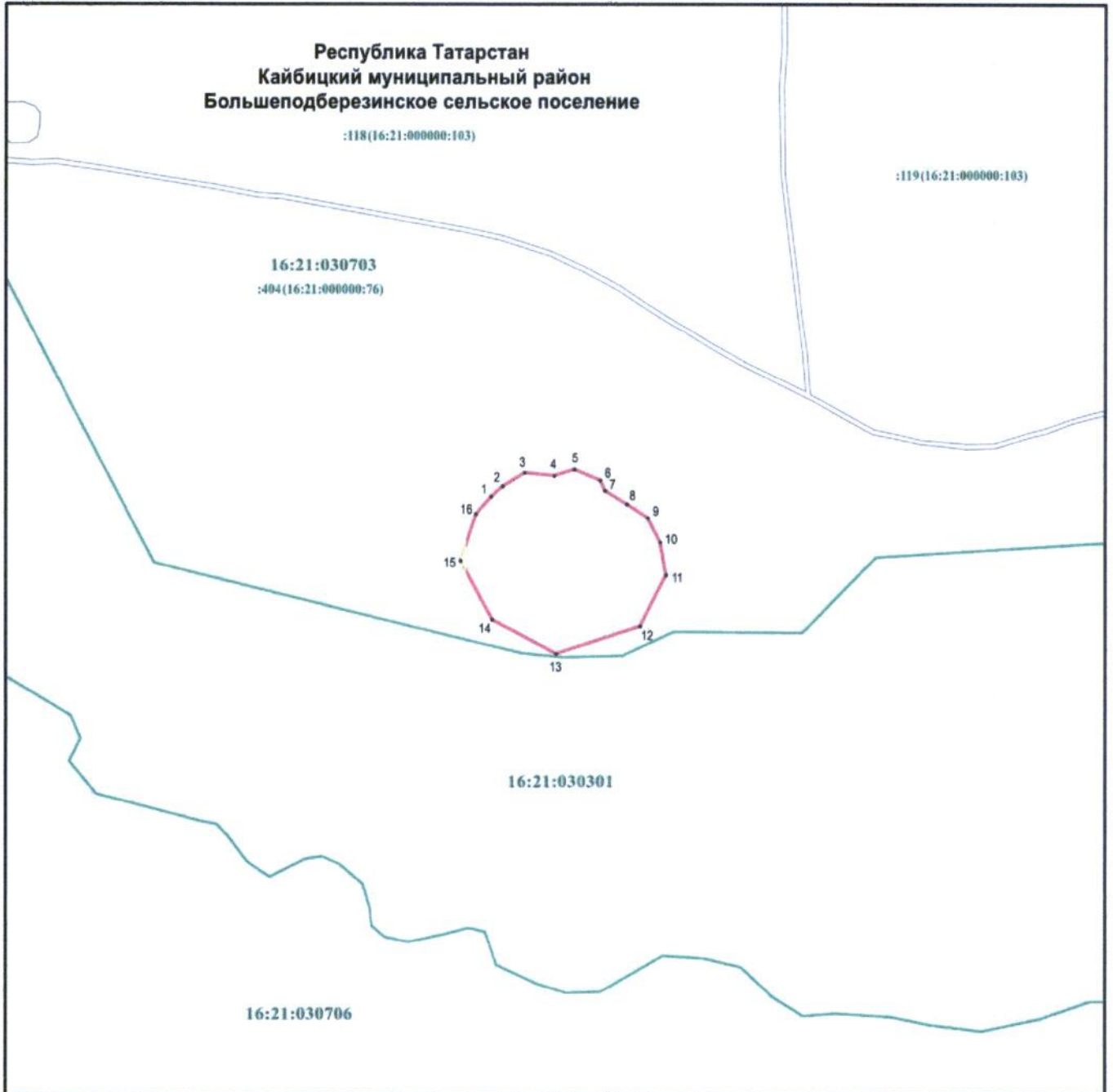
Используемые условные знаки и обозначения

- — граница объекта
- - - — граница муниципального района, городского округа
- — граница поселения

Раздел 4

План границ объекта –
памятника природы регионального значения «Озеро Большое»

Лист 1



Масштаб 1 : 5 000

Используемые условные знаки и обозначения

- 1 – обозначение характерной точки границ объекта
- (red line) – граница объекта
- (green line) – граница кадастрового квартала
- (blue line) – граница земельного участка
- 16:21:030703 – номер кадастрового квартала
- :404 – кадастровый номер земельного участка
- (16:21:000000:76) – кадастровый номер единого землепользования.

Утверждено
 постановлением
 Кабинета Министров
 Республики Татарстан
 от 19.07. 2022 № 695

Графическое описание местоположения границ
 памятника природы регионального значения «Озеро Кара-Куль (Черное)»

Раздел 1

Сведения об объекте		
№ п/п	Характеристики объекта	Описание характеристик
1	Местоположение объекта	Республика Татарстан, Балтасинский муниципальный район, Шубанское сельское поселение
2	Площадь объекта +/- величина погрешности определения площади (P +/- Дельта P)	24 672 кв.м +/- 2 793 кв.м
3	Иные характеристики объекта	-

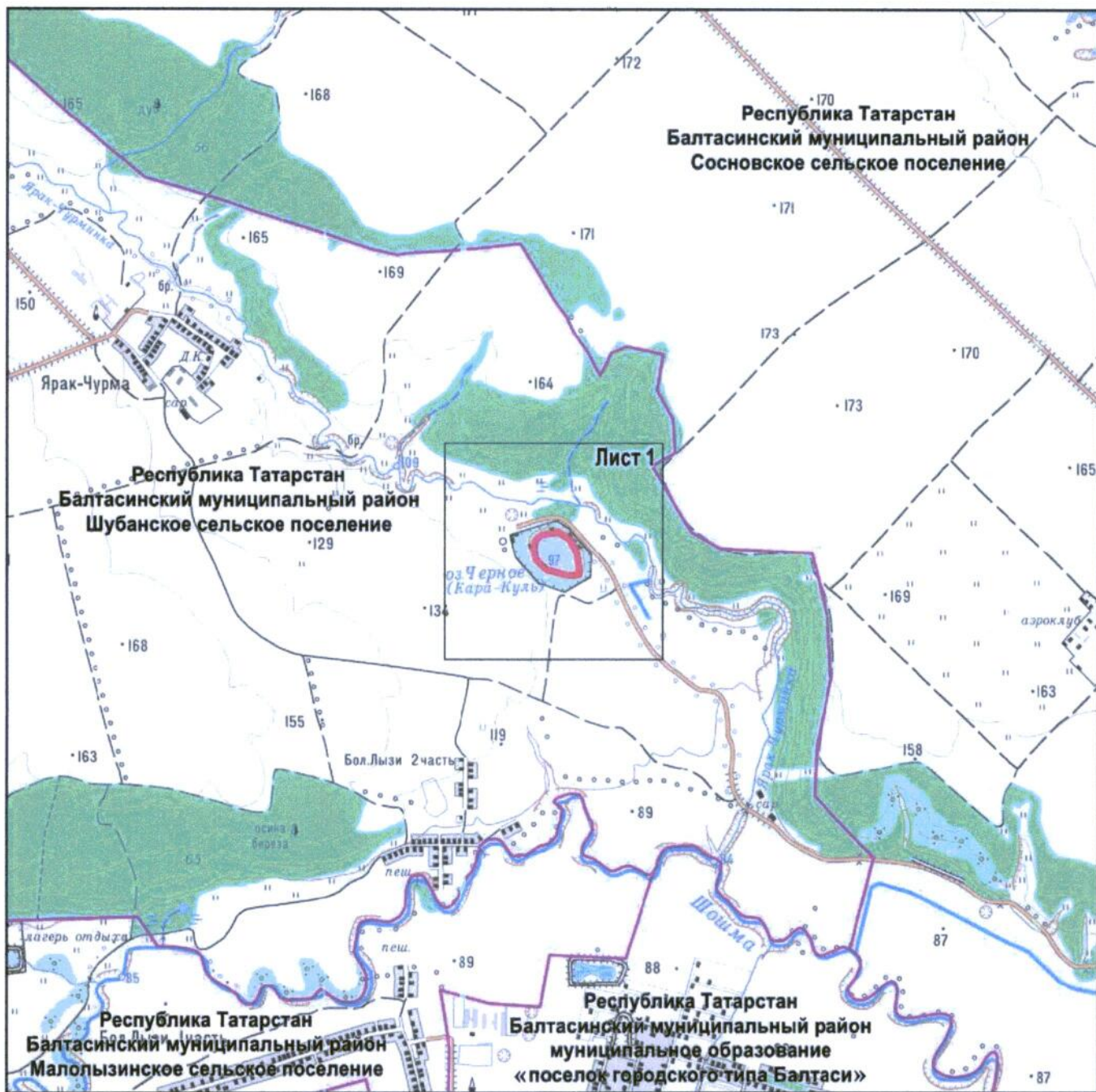
Раздел 2

Сведения о местоположении границ объекта					
1. Система координат: МСК-16					
2. Сведения о характерных точках границ объекта					
Обозначение характерных точек границ	Координаты, метров		Метод определения координат характерной точки	Средняя квадратическая погрешность положения характерной точки (Mt), метров	Описание обозначения точки на местности (при наличии)
	X	Y			
1	2	3	4	5	6
1	541353.62	1370959.63	Картометрический	5.00	-
2	541289.86	1370971.27	Картометрический	5.00	-
3	541260.05	1370970.78	Картометрический	5.00	-
4	541256.17	1370930.30	Картометрический	5.00	-
5	541279.20	1370837.46	Картометрический	5.00	-
6	541322.35	1370792.37	Картометрический	5.00	-
7	541364.04	1370783.89	Картометрический	5.00	-
8	541401.37	1370790.43	Картометрический	5.00	-
9	541423.43	1370814.92	Картометрический	5.00	-
10	541434.34	1370883.03	Картометрический	5.00	-
11	541405.73	1370931.03	Картометрический	5.00	-
1	541353.62	1370959.63	Картометрический	5.00	-

Раздел 4

План границ объекта –
 памятника природы регионального значения «Озеро Кара-Куль (Черное)»

Обзорная схема границ объекта



Масштаб 1 : 25 000

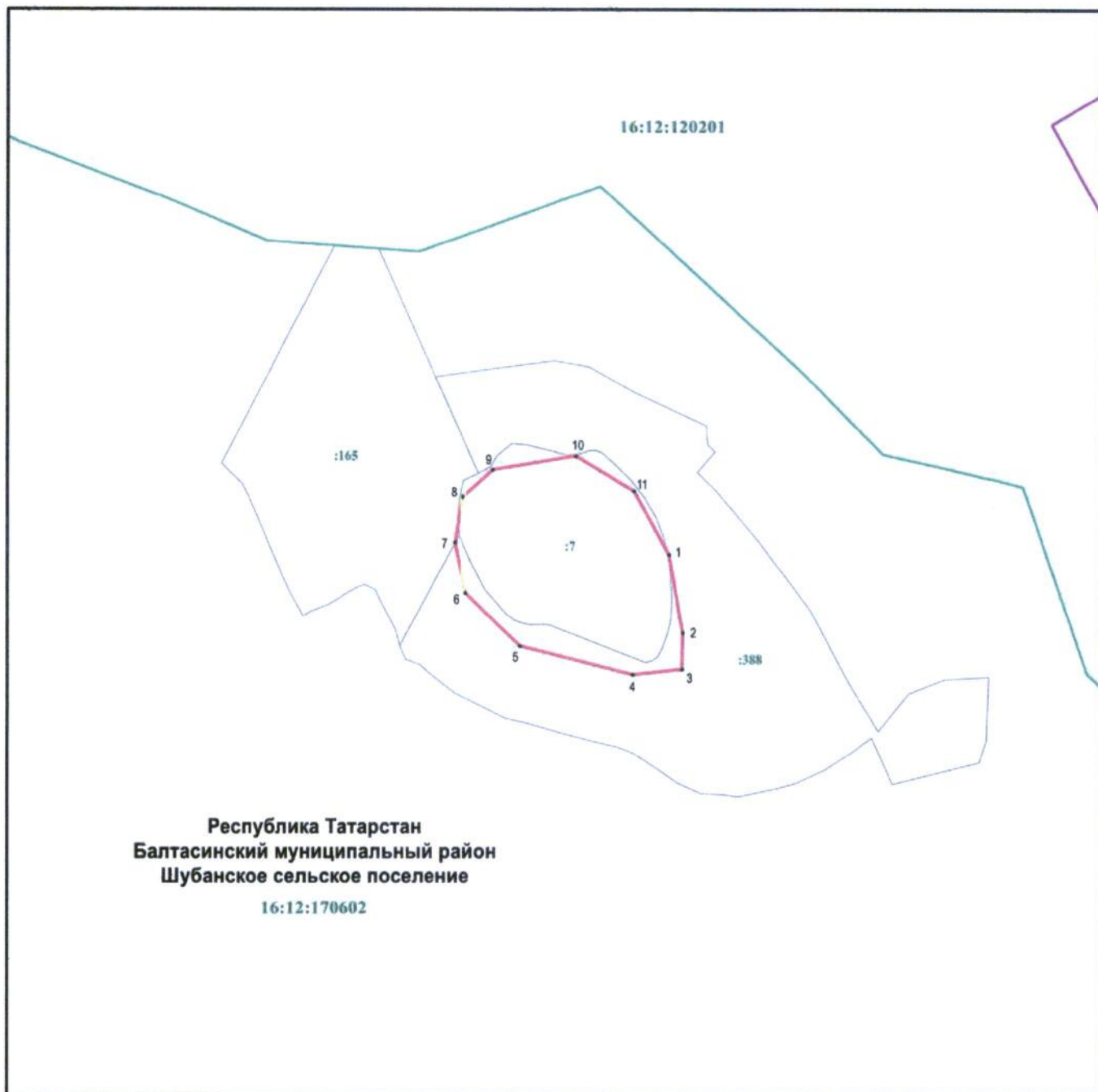
Используемые условные знаки и обозначения

- — граница объекта
- — граница поселения

Раздел 4

План границ объекта –
 памятника природы регионального значения «Озеро Кара-Куль (Черное)»

Лист 1



Масштаб 1 : 5 000

Используемые условные знаки и обозначения

- 1 – обозначение характерной точки границ объекта
- (red) – граница объекта
- (pink) – граница поселения
- (green) – граница кадастрового квартала
- (blue) – граница земельного участка
- 16:12:170602 – номер кадастрового квартала
- :165 – кадастровый номер земельного участка.

Утверждено
 постановлением
 Кабинета Министров
 Республики Татарстан
 от 19.07. 2022 № 695

Графическое описание местоположения границ
 памятника природы регионального значения «Озеро Копаное»

Раздел 1

Сведения об объекте		
№ п/п	Характеристики объекта	Описание характеристик
1	Местоположение объекта	Республика Татарстан, Актанышский муниципальный район, Аккузовское сельское поселение
2	Площадь объекта +/- величина погрешности определения площади (P +/- Дельта P)	8 585 кв.м +/- 2 056 кв.м
3	Иные характеристики объекта	-

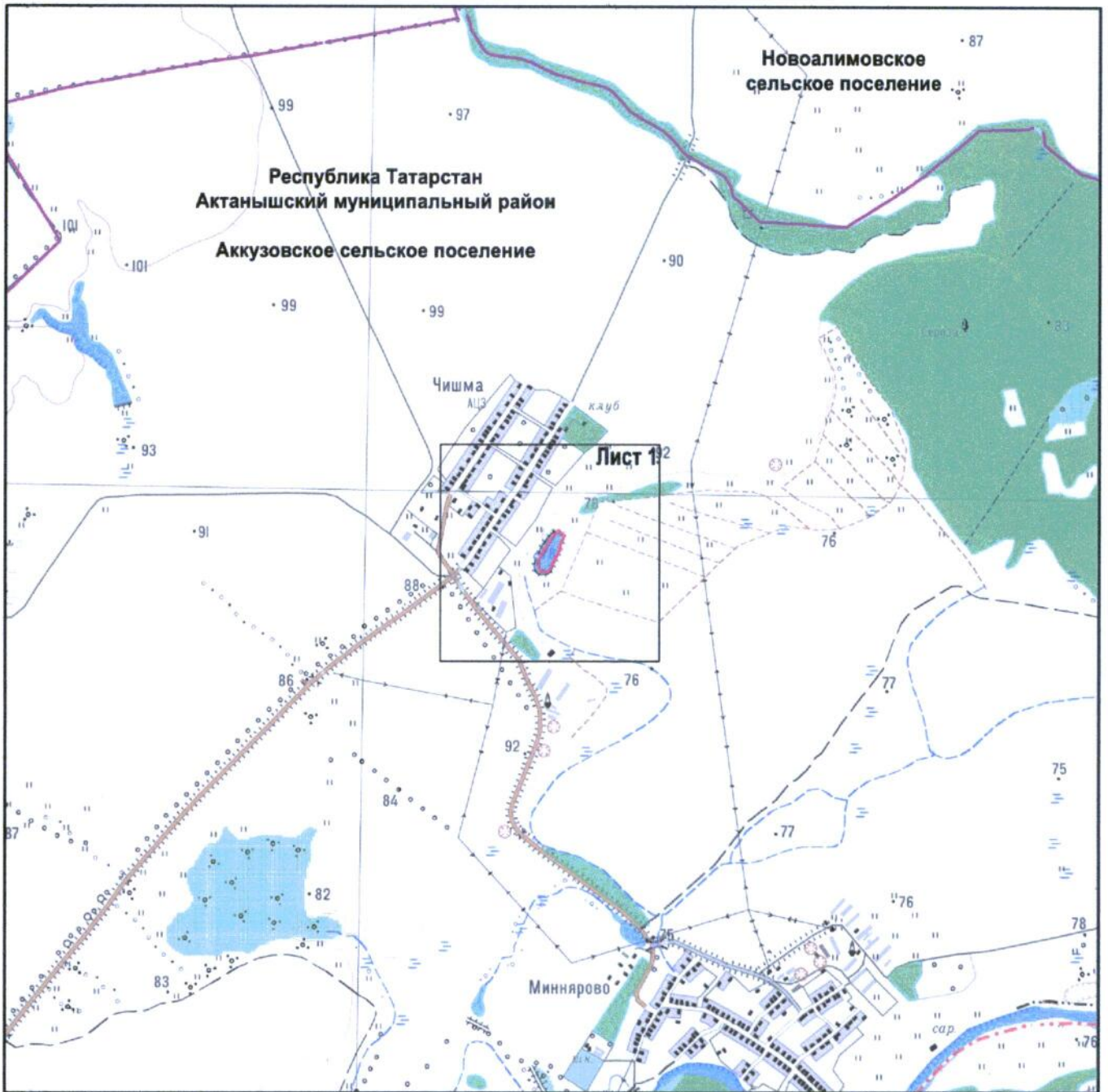
Раздел 2

Сведения о местоположении границ объекта					
1. Система координат: МСК-16					
2. Сведения о характерных точках границ объекта					
Обозначение характерных точек границ	Координаты, метров		Метод определения координат характерной точки	Средняя квадратическая погрешность положения характерной точки (Mt), метров	Описание обозначения точки на местности (при наличии)
	X	Y			
1	2	3	4	5	6
1	453017.62	3235563.56	Картометрический	5.00	-
2	453019.56	3235553.99	Картометрический	5.00	-
3	453025.25	3235548.65	Картометрический	5.00	-
4	453030.22	3235545.87	Картометрический	5.00	-
5	453041.98	3235546.11	Картометрический	5.00	-
6	453054.46	3235540.77	Картометрический	5.00	-
7	453064.76	3235543.93	Картометрический	5.00	-
8	453126.09	3235582.11	Картометрический	5.00	-
9	453166.45	3235607.68	Картометрический	5.00	-
10	453176.88	3235616.04	Картометрический	5.00	-
11	453180.09	3235621.68	Картометрический	5.00	-
12	453179.66	3235628.28	Картометрический	5.00	-

Раздел 4

План границ объекта –
памятника природы регионального значения «Озеро Копаное»

Обзорная схема границ объекта



Масштаб 1 : 25 000

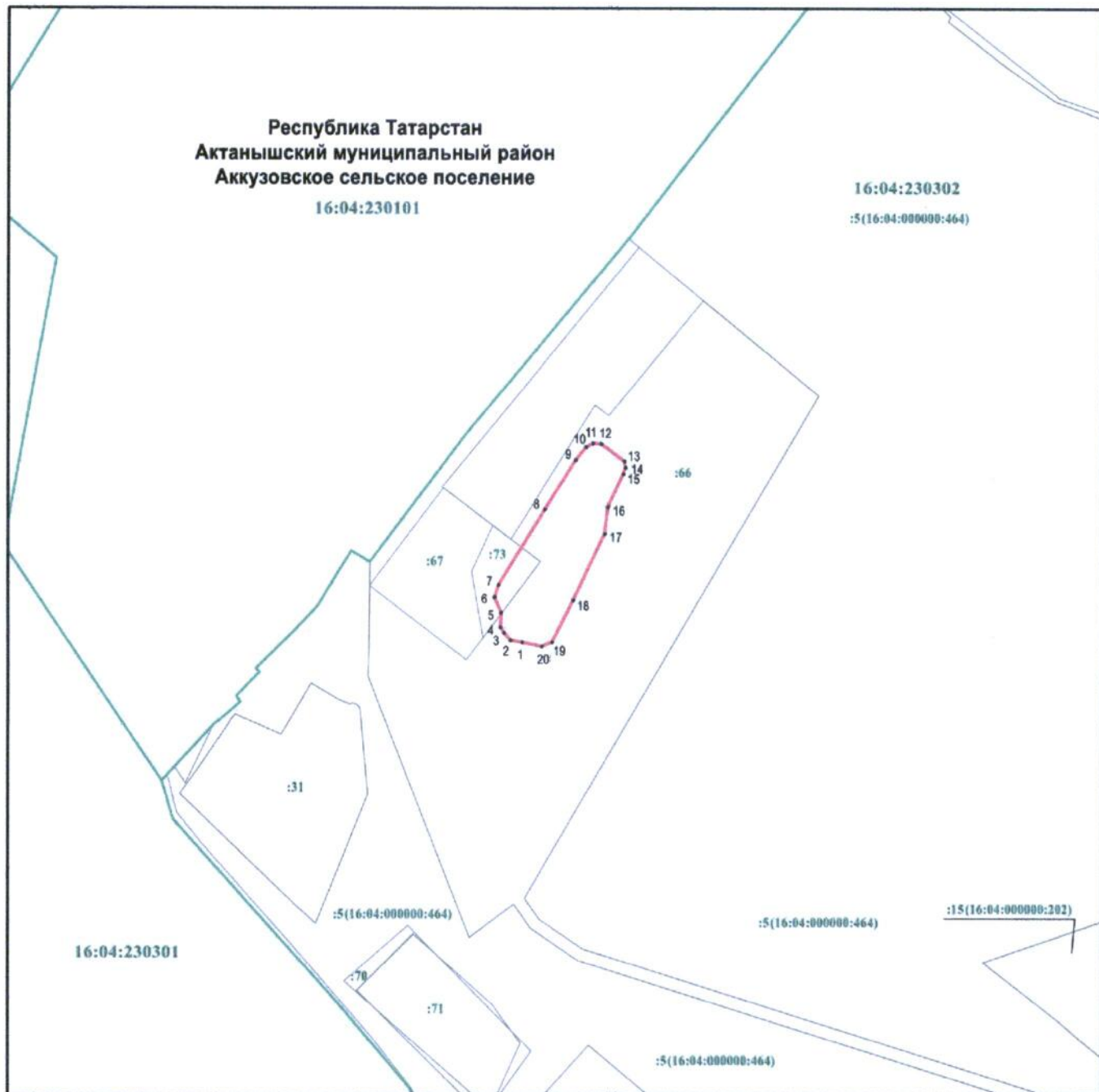
Используемые условные знаки и обозначения

- — граница объекта
- - - — граница муниципального района, городского округа
- — граница поселения

Раздел 4

План границ объекта –
памятника природы регионального значения «Озеро Копаное»

Лист 1



Масштаб 1 : 5 000

Используемые условные знаки и обозначения

- 1 – обозначение характерной точки границ объекта
- (red line) – граница объекта
- (green line) – граница кадастрового квартала
- (blue line) – граница земельного участка
- 16:04:230101 – номер кадастрового квартала
- :5 – кадастровый номер земельного участка
- (16:04:000000:464) – кадастровый номер единого землепользования.