



РЕШЕНИЕ

29 сентября 2021 года г. Буинск

КАРАР

№ 4-18

О внесении изменений в решение Совета Буинского муниципального района Республики Татарстан от 15.05.2020 г. №3-53 «Об изменении границ муниципальных образований Буинского муниципального района Республики Татарстан»

В соответствии со статьей 12 Федерального закона от 6 октября 2003 № 131-ФЗ «Об общих принципах организации местного самоуправления в Российской Федерации», Уставом Буинского муниципального района Республики Татарстан, Совет Буинского муниципального района Республики Татарстан

РЕШИЛ:

1. Внести следующие изменения в решение «Об изменении границ муниципальных образований Буинского муниципального района Республики Татарстан» утвержденное Советом Буинского муниципального района от 15.05.2020 г. № 3-53 (далее – Решение):

1.1. Приложение №1 Решения изменить и изложить в следующей редакции согласно приложению.

1.2. Приложение №2 Решения признать утратившим силу.

2. Настоящее решение вступает в законную силу со дня официального опубликования и подлежит размещению на Официальном портале правовой информации Республики Татарстан по адресу <http://pravo.tatarstan.ru/>, а также Портале муниципальных образований Республики Татарстан в информационно-телекоммуникационной сети Интернет по адресу <http://buinsk.tatarstan.ru>, и распространяется на правоотношения возникшие с 15 мая 2020 года.

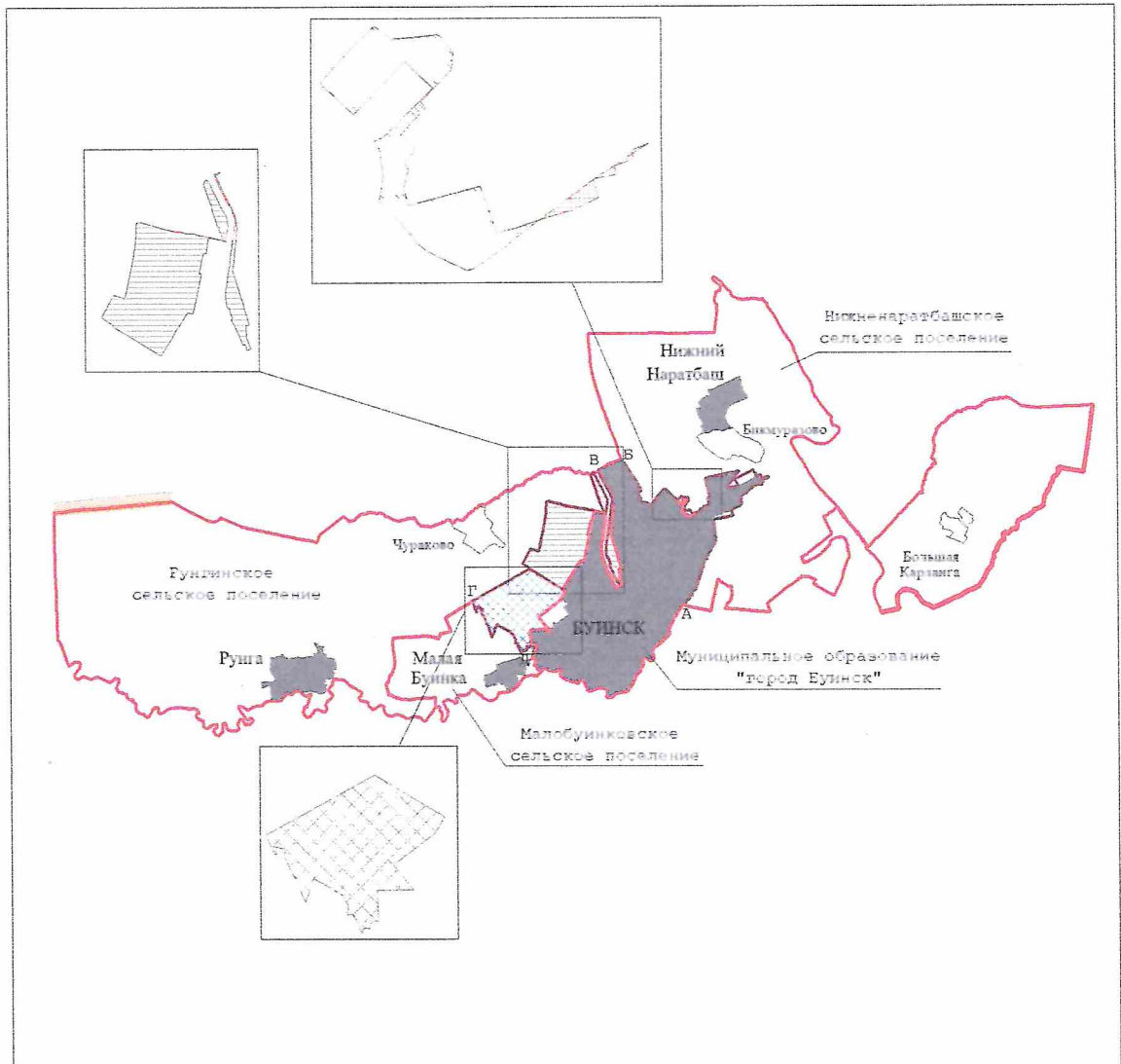
3. Контроль за исполнением настоящего решения оставляю за собой.

И.о. главы Буинского
муниципального района,
заместитель председателя Совета













И.Ф.Еремеев

Карта-схема
 границ муниципальных образований
 с учетом изменений

Приложение
 к решению Совета
 Буинского муниципального района РТ
 от "29" сентября 2021 г. № 4-18



Условные обозначения

- | | | | |
|---|--|--|--|
|  | - граница Республики Татарстан |  | - территория муниципального образования «город Буинск» Буинского муниципального района, включаемая в состав территории Нижненаратбашского сельского поселения Буинского муниципального района, |
|  | - граница Буинского муниципального района |  | - территория Руинского сельского поселения Буинского муниципального района, включаемая в состав территории муниципального образования «город Буинск» Буинского муниципального района |
|  | - границы муниципальных образований |  | - территория Малобуинковского сельского поселения Буинского муниципального района, включаемая в состав территории муниципального образования «город Буинск» Буинского муниципального района |
|  | - А-Б - смежная граница Нижненаратбашского сельского поселения и муниципального образования «город Буинск» |  | - территория Нижненаратбашского сельского поселения Буинского муниципального района, включаемая в состав территории муниципального образования «город Буинск» Буинского муниципального района |
|  | - В-Г - смежная граница Фунгинского сельского поселения и муниципального образования «город Буинск» | | |
|  | - Г-Д - смежная граница Малобуинковского сельского поселения и муниципального образования «город Буинск» | | |
|  | - административные центры поселений | | |
|  | - населенные пункты | | |