



ПРИКАЗ

г. Казань

БОЕРЫК

15.02.2021

107-п

Об установлении водоохранных зон и прибрежных защитных полос водных объектов реки Карла (Карлы), реки Була, реки Турма, реки Урюмка, реки Беденьга (Биденьга), реки Тарханка, реки Кильна (Кильна-Кна, Кна), реки Кубня, реки Урюм, расположенных на территории Республики Татарстан

В соответствии с Правилами установления границ водоохранных зон и границ прибрежных защитных полос водных объектов, утвержденными постановлением Правительства Российской Федерации от 10 января 2009 г. № 17, Водным кодексом Российской Федерации, статьей 32 Федерального закона от 13 июля 2015 года № 218-ФЗ «О государственной регистрации недвижимости», постановлением Кабинета Министров Республики Татарстан от 06.07.2005 № 325 «Вопросы Министерства экологии и природных ресурсов Республики Татарстан» и по итогам выполненных работ в рамках государственного контракта от 13.04.2020 № 20 МЭ-2ф «Определение местоположения береговых линий (границ водных объектов), границ водоохранных зон и границ прибрежных защитных полос реки Карла, реки Була, реки Турма, реки Урюмка, реки Беденьга (Биденьга), реки Тарханка, реки Кильна, реки Кубня, реки Урюм на территории Республики Татарстан» с целью внесения сведений о границах водоохранных зон и прибрежных защитных полос водных объектов в государственный водный реестр и Единый государственный реестр недвижимости приказываю:

1. Установить ширину водоохранных зон и прибрежных защитных полос водных объектов, расположенных на территории Республики Татарстан, с учетом специального режима осуществления хозяйственной и иной деятельности в данных границах в соответствии со статьей 65 Водного кодекса Российской Федерации:

1.1. Река Карла (Карлы):

ширина водоохранной зоны - 200 м;

ширина прибрежной защитной полосы: при уклоне берега 3 и более градуса - 50 м, при уклоне берега менее 3 градуса - 40 м.

1.2. Река Була:

ширина водоохранной зоны - 200 м;

ширина прибрежной защитной полосы: при уклоне берега 3 и более градуса - 50 м, при уклоне берега менее 3 градуса - 40 м.

1.3. Река Турма:

ширина водоохранной зоны - 100 м;

ширина прибрежной защитной полосы: при уклоне берега 3 и более градуса - 50 м,
при уклоне берега менее 3 градуса - 40 м.

1.4. Река Урюмка:

ширина водоохранной зоны - 100 м;

ширина прибрежной защитной полосы: при уклоне берега 3 и более градуса - 50 м,
при уклоне берега менее 3 градуса - 40 м.

1.5. Река Беденьга (Биденъга):

ширина водоохранной зоны - 100 м;

ширина прибрежной защитной полосы: при уклоне берега 3 и более градуса - 50 м,
при уклоне берега менее 3 градуса - 40 м.

1.6. Река Тарханка:

ширина водоохранной зоны - 100 м;

ширина прибрежной защитной полосы: при уклоне берега 3 и более градуса - 50 м,
при уклоне берега менее 3 градуса - 40 м.

1.7. Река Кильна (Кильна-Кна, Кна):

ширина водоохранной зоны - 100 м;

ширина прибрежной защитной полосы: при уклоне берега 3 и более градуса - 50 м,
при уклоне берега менее 3 градуса - 40 м.

1.8. Река Кубня:

ширина водоохранной зоны - 200 м;

ширина прибрежной защитной полосы - 200 м.

1.9. Река Урюм:

ширина водоохранной зоны - 100 м;

ширина прибрежной защитной полосы: при уклоне берега 3 и более градуса - 50 м,
при уклоне берега менее 3 градуса - 40 м.

2. Отделу охраны водных объектов (В.А. Долгов) направить сведения о границах водоохранных зон и границах прибрежных защитных полос водных объектов в Федеральное агентство водных ресурсов для внесения в государственный водный реестр и в Федеральную службу государственной регистрации, кадастра и картографии (ее территориальные органы) для внесения в Единый государственный реестр недвижимости.

3. Отделу пропаганды проектов в области обеспечения экологической безопасности (Л.Н. Мулюкова) обеспечить перевод данного приказа на татарский язык.

4. Отделу правового обеспечения (А.И. Ткачук) направить данный приказ на регистрацию в Министерство юстиции Республики Татарстан.

5. Контроль за исполнением настоящего приказа возложить на заместителя министра А.М. Шигапова.


Министр



А.В. Шадриков

Лист согласования


Заместитель министра
А.М. Шигапов

 « ____ » _____ 2021 г.


Начальник Управления охраны
окружающей среды
А.А. Шубин

 « ____ » _____ 2021 г.

Начальник отдела
правового обеспечения
А.И. Ткачук

 « ____ » _____ 2021 г.

Начальник отдела пропаганды
проектов в области обеспечения
экологической безопасности
Л.Н. Мулюкова

 « ____ » _____ 2021 г.

Начальник отдела охраны
водных объектов
В.А. Долгов

 « ____ » _____ 2021 г.

Исполнитель
ведущий советник отдела
охраны водных объектов
О.Г. Германова

 « ____ » _____ 2021 г.