



**ПОСТАНОВЛЕНИЕ**

03.03.2021

г.Казань

**КАРАР**

№ 116

Об изъятии земельных участков для государственных нужд Республики Татарстан

В целях реконструкции автомобильной дороги «Казань – Шемордан км 16+200 – км 21+977» в Пестречинском муниципальном районе, в соответствии со статьей 49 главы VII, главой VII<sup>1</sup> Земельного кодекса Российской Федерации, статьями 279 и 281 Гражданского кодекса Российской Федерации, статьей 3 Земельного кодекса Республики Татарстан, схемой территориального планирования Республики Татарстан, утвержденной постановлением Кабинета Министров Республики Татарстан от 21.02.2011 № 134 «Об утверждении схемы территориального планирования Республики Татарстан», Кабинет Министров Республики Татарстан **ПОСТАНОВЛЯЕТ:**

1. Принять предложение Министерства земельных и имущественных отношений Республики Татарстан, государственного казенного учреждения «Главное управление содержания и развития дорожно-транспортного комплекса Татарстана при Министерстве транспорта и дорожного хозяйства Республики Татарстан» (далее – Главтатдортранс) об изъятии для государственных нужд Республики Татарстан в целях реконструкции автомобильной дороги «Казань – Шемордан км 16+200 – км 21+977» в Пестречинском муниципальном районе земельных участков общей площадью 44 542 кв.метра, образуемых из земельных участков, указанных в приложении (далее – изымаемые земельные участки), находящихся в собственности юридических лиц и А.Д.Хабибуллина (далее – собственники земельных участков).

2. Утвердить прилагаемые схемы расположения земельных участков, указанных в приложении к настоящему постановлению.

3. Министерству земельных и имущественных отношений Республики Татарстан в установленном законодательством порядке обеспечить:

в 10-дневный срок:

размещение настоящего постановления на официальном сайте в информационно-телекоммуникационной сети «Интернет»;

опубликование настоящего постановления в порядке, установленном для официального опубликования (обнародования) муниципальных правовых актов Кошатовского сельского поселения Пестречинского муниципального района;

направление копий настоящего постановления Главтатдортрансу, собственникам земельных участков, филиалу федерального государственного бюджетного учреждения «Федеральная кадастровая палата Федеральной службы государственной регистрации, кадастра и картографии» по Республике Татарстан;

в 30-дневный срок после определения размера возмещения за изымаемые земельные участки, указанные в пункте 1 настоящего постановления, совместно с Главтатдортрансом подготовку соглашений об изъятии земельных участков для государственных нужд Республики Татарстан (далее – соглашение) и направление их собственникам земельных участков;

заключение соглашений;

выплату возмещения за изымаемые земельные участки;

государственную регистрацию права собственности Республики Татарстан на земельные участки;

предъявление соответствующих исков в суд в случае непредставления собственниками земельных участков подписанных соглашений в установленный законодательством срок.

4. Главтатдортрансу обеспечить проведение кадастровых работ в отношении земельных участков согласно схемам расположения земельных участков, утвержденным пунктом 2 настоящего постановления.

5. Контроль за исполнением настоящего постановления возложить на Министерство земельных и имущественных отношений Республики Татарстан.

Премьер-министр  
Республики Татарстан



А.В.Песошин

Приложение  
к постановлению  
Кабинета Министров  
Республики Татарстан  
от 03.03. 2021 № 116

Перечень  
земельных участков, подлежащих изъятию  
для государственных нужд Республики Татарстан

Кадастровый номер	Местонахождение	Площадь, кв.метров	Собственник
1	2	3	4
16:33:080702:38	Республика Татарстан, Пестречинский муниципальный район, Кошачковское сельское поселение	15	Общество с ограниченной ответственностью «Полимэкс»
16:38:080702:380	Республика Татарстан, Пестречинский муниципальный район, Кошачковское сельское поселение	529	Общество с ограниченной ответственностью «Полимэкс»
16:33:080101:856	Республика Татарстан, Пестречинский муниципальный район, Кошачковское сельское поселение, с.Кошачково, ул.Афанасьева, земельный участок 51	236	Хабибуллин Альберт Дамирович
16:33:080111:21	Республика Татарстан, Пестречинский муниципальный район, Кошачковское сельское поселение, с.Кошачково	3 554	Общество с ограниченной ответственностью «Сельскохозяйственное предприятие «Кошачковский»
16:33:000000:3442	Республика Татарстан, Пестречинский муниципальный район, Кошачковское сельское поселение	30 560	Общество с ограниченной ответственностью «Сельскохозяйственное предприятие «Кошачковский»
16:33:080702:2	Республика Татарстан, Пестречинский муниципальный район, д.Званка, ул.Зеленая, земельный участок 26	1 606	Закрытое акционерное общество «Данафлекс»

1	2	3	4
16:33:080712:48	Республика Татарстан, Пестречинский муниципальный район, Кошачковское сельское поселение	67	Общество с ограниченной ответственностью «РЕНТ ЭНД ЛОГИСТИК ГРУПП»
16:33:080712:258	Республика Татарстан, Пестречинский муниципальный район, Кошачковское сельское поселение	348	Общество с ограниченной ответственностью «РЕНТ ЭНД ЛОГИСТИК ГРУПП»
16:33:080712:259	Республика Татарстан, Пестречинский муниципальный район, Кошачковское сельское поселение	232	Общество с ограниченной ответственностью «РЕНТ ЭНД ЛОГИСТИК ГРУПП»
16:33:080712:69	Республика Татарстан, Пестречинский муниципальный район, Кошачковское сельское поселение	3 854	Общество с ограниченной ответственностью «Племконзавод «Казанский»
16:33:080712:71	Республика Татарстан, Пестречинский муниципальный район, Кошачковское сельское поселение	99	Общество с ограниченной ответственностью «Племконзавод «Казанский»
16:33:080712:70	Республика Татарстан, Пестречинский муниципальный район, Кошачковское сельское поселение	2 014	Общество с ограниченной ответственностью «Премьер»
16:33:080514:89	Республика Татарстан, Пестречинский муниципальный район, Кошачковское сельское поселение	1 325	Акционерное общество «Керамик»
16:33:080514:88	Республика Татарстан, Пестречинский муниципальный район, Кошачковское сельское поселение	103	Акционерное общество «Керамик»
Итого		44 542	

Утверждена  
 постановлением  
 Кабинета Министров  
 Республики Татарстан  
 от 03.03.2021 № 116

Схема расположения  
 земельного участка площадью 30 560 кв.метров, образуемого из земельного участка  
 с кадастровым номером 16:33:000000:3442

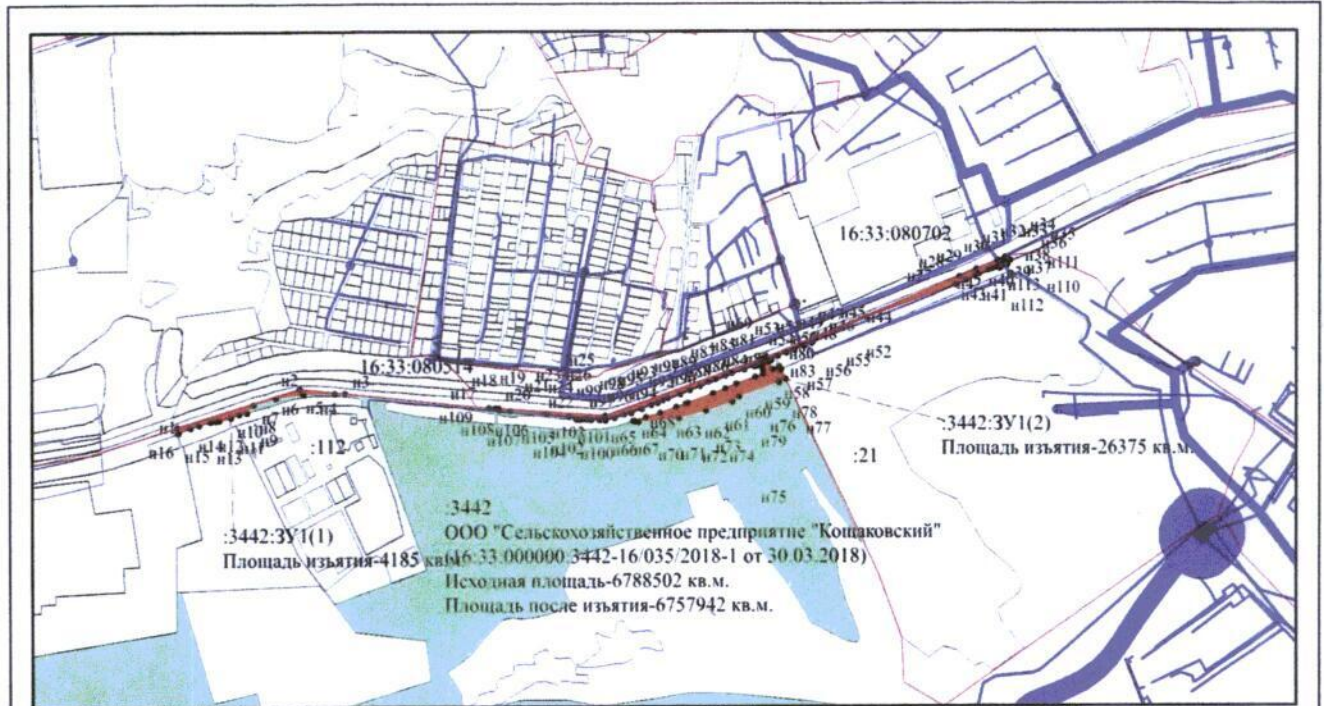
Условный номер земельного участка – :3442:ЗУ1(1)		
Площадь земельного участка – 4 185 кв.метров		
Система координат – МКС-16		
Обозначение характерных точек границ	Координаты, метров	
	X	Y
н1	477023.91	1320305.56
н2	477118.49	1320628.50
н3	477106.75	1320747.64
н4	477108.30	1320719.94
н5	477105.82	1320638.42
н6	477095.77	1320565.58
н7	477080.14	1320509.04
н8	477060.80	1320490.22
н9	477056.00	1320470.00
н10	477049.00	1320447.50
н11	477042.00	1320417.50
н12	477039.50	1320406.50
н13	477038.50	1320394.00
н14	477029.00	1320362.50
н15	477021.99	1320340.00
н16	477011.50	1320308.50
н1	477023.91	1320305.56
Условный номер земельного участка – :3442:ЗУ1(2)		
Площадь земельного участка – 26 375 кв.метров		
Система координат – МКС-16		
Обозначение характерных точек границ	Координаты, метров	
	X	Y
1	2	3
н17	477069.83	1321127.84

1	2	3
н18	477069.00	1321143.50
н19	477069.00	1321146.50
н20	477069.00	1321150.00
н21	477068.50	1321154.00
н22	477050.50	1321435.00
н23	477190.00	1321845.00
н24	477191.50	1321849.50
н25	477193.00	1321855.00
н26	477194.00	1321857.50
н27	477397.00	1322366.00
н28	477415.00	1322411.89
н29	477437.00	1322468.00
н30	477447.00	1322488.50
н31	477443.00	1322493.00
н32	477438.50	1322502.00
н33	477425.10	1322494.06
н34	477418.59	1322475.36
н35	477419.49	1322474.00
н36	477420.50	1322465.50
н37	477418.00	1322455.00
н38	477413.49	1322443.50
н39	477403.99	1322419.00
н40	477398.50	1322408.00
н41	477388.99	1322385.50
н42	477378.00	1322358.50
н43	477377.08	1322356.23
н44	477295.50	1322122.00
н45	477230.84	1321976.84
н46	477224.50	1321956.50
н47	477215.00	1321930.50
н48	477208.00	1321911.00
н49	477198.50	1321889.00
н50	477189.00	1321871.00
н51	477183.00	1321863.00
н52	477165.50	1321877.50
н53	477171.37	1321892.37
н54	477171.00	1321892.50
н55	477168.00	1321894.00
н56	477164.00	1321896.00
н57	477164.54	1321896.90

1	2	3
н58	477141.45	1321908.51
н59	477132.53	1321891.63
н60	477097.03	1321786.84
н61	477082.92	1321770.74
н62	477062.07	1321701.25
н63	477043.93	1321628.87
н64	477035.09	1321522.21
н65	477035.59	1321508.71
н66	477037.00	1321513.50
н67	477046.49	1321543.99
н68	477056.00	1321580.50
н69	477071.50	1321622.50
н70	477081.00	1321648.50
н71	477082.00	1321654.00
н72	477105.50	1321720.00
н73	477117.00	1321752.00
н74	477129.00	1321780.99
н75	477147.00	1321829.50
н76	477154.00	1321849.50
н77	477165.50	1321850.50
н78	477172.49	1321847.50
н79	477175.00	1321846.50
н80	477177.50	1321842.00
н81	477176.00	1321835.00
н82	477173.50	1321827.00
н83	477165.50	1321800.50
н84	477156.00	1321769.00
н85	477150.00	1321752.00
н86	477140.50	1321726.50
н87	477135.00	1321708.00
н88	477124.00	1321686.00
н89	477115.00	1321658.50
н90	477104.50	1321633.00
н91	477093.50	1321601.50
н92	477089.00	1321588.00
н93	477082.00	1321573.00
н94	477077.00	1321557.50
н95	477067.00	1321531.50
н96	477057.50	1321505.00
н97	477053.00	1321486.00







1	2	3
н98	477045.50	1321461.00
н99	477038.50	1321435.00
н100	477039.50	1321419.50
н101	477039.50	1321397.50
н102	477041.00	1321387.50
н103	477042.00	1321375.50
н104	477042.00	1321367.00
н105	477042.00	1321359.00
н106	477047.84	1321340.12
н107	477054.84	1321280.43
н108	477061.85	1321184.59
н109	477063.25	1321155.93
н17	477069.83	1321127.84
н110	477436.00	1322482.99
н111	477431.49	1322485.50
н112	477434.00	1322490.00
н113	477438.50	1322487.50
н110	477436.00	1322482.99
Общая площадь земельного участка – 30 560 кв.метров		





Масштаб 1:10 000

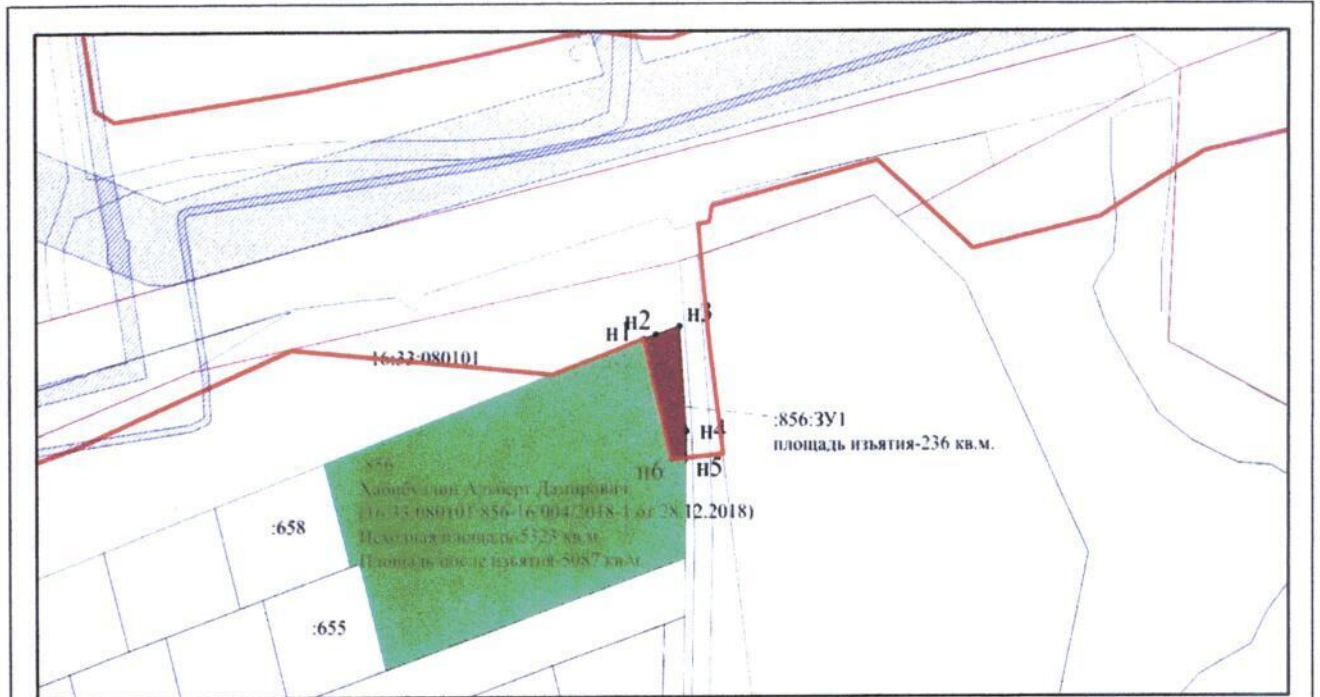
**Условные обозначения:**

- 16:33:000000:3442 – кадастровый номер исходного земельного участка;  
 :3442:ЗУ1(1) – обозначение образуемого земельного участка;  
 – обозначение исходного земельного участка;  
 – обозначение границы земельных участков;  
 – обозначение границы кадастрового квартала;  
 – обозначение зоны с особыми условиями использования территории;  
 16:33:080702 – обозначение кадастрового квартала;  
 н1 – обозначение характерной точки границы, сведения о которой достаточны для определения ее местоположения;  
 – граница полосы постоянного отвода;  
 – вновь образованная часть границы, сведения о которой достаточны для определения ее местоположения

Утверждена  
постановлением  
Кабинета Министров  
Республики Татарстан  
от 03.03.2021 № 116







Схема расположения  
земельного участка площадью 236 кв.метров, образуемого из земельного участка  
с кадастровым номером 16:33:080101:856

Условный номер земельного участка – :856:ЗУ1		
Площадь земельного участка – 236 кв.метров		
Система координат – МСК-16		
Обозначение характерных точек границ	Координаты, метров	
	X	Y
н1	477763.50	1323513.06
н2	477764.68	1323516.34
н3	477766.96	1323522.68
н4	477740.13	1323524.67
н5	477733.22	1323524.58
н6	477732.80	1323520.60
н1	477763.50	1323513.06



Масштаб 1:1 000


**Условные обозначения:**

- |   |   |
|---|---|
| 16:33:080101:856  | – кадастровый номер исходного земельного участка;   |
| :856:3У1  | – обозначение образуемого земельного участка;   |
|  | – обозначение исходного земельного участка;   |
|  | – обозначение границы земельных участков;   |
|  | – обозначение границы кадастрового квартала;  |
|  | – обозначение зоны с особыми условиями использования территории;  |
| 16:33:080101  | – обозначение кадастрового квартала;  |
| n1  | – обозначение характерной точки границы, сведения о которой достаточны для определения ее местоположения; |
|  | – граница полосы постоянного отвода;  |
|  | – вновь образованная часть границы, сведения о которой достаточны для определения ее местоположения       |

Утверждена  
постановлением  
Кабинета Министров  
Республики Татарстан  
от 03.03.2021 № 116







Схема расположения  
земельного участка площадью 3 554 кв.метра, образуемого из земельного участка  
с кадастровым номером 16:33:080111:21

Условный номер земельного участка – :21:ЗУ1		
Площадь земельного участка – 3 554 кв.метра		
Система координат – МСК-16		
Обозначение характерных точек границ	Координаты, метров	
	X	Y
н1	477164.67	1321897.73
н2	477260.58	1322124.79
н3	477293.65	1322208.57
н4	477257.39	1322133.28
н5	477232.75	1322067.71
н6	477188.24	1321997.06
н7	477141.81	1321909.20
н1	477164.67	1321897.73



Масштаб 1:2 000

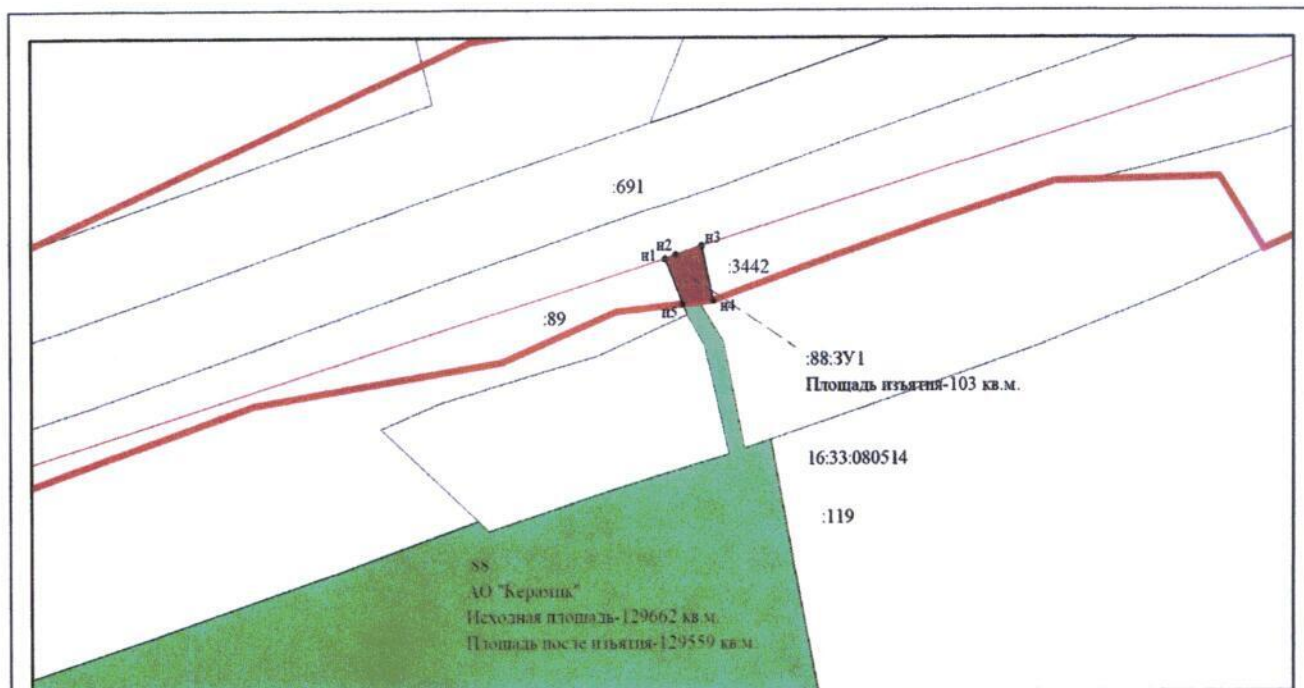
**Условные обозначения:**

- |   |   |
|---|---|
| 16:33:080101:21   | – кадастровый номер исходного земельного участка;   |
| :21:3У1   | – обозначение образуемого земельного участка;   |
|  | – обозначение исходного земельного участка;   |
|  | – обозначение границы земельных участков;   |
|  | – обозначение границы кадастрового квартала;  |
|  | – обозначение зоны с особыми условиями использования территории;  |
| 16:33:080111  | – обозначение кадастрового квартала;  |
| н1  | – обозначение характерной точки границы, сведения о которой достаточны для определения ее местоположения; |
|  | – граница полосы постоянного отвода;  |
|  | – вновь образованная часть границы, сведения о которой достаточны для определения ее местоположения       |

Утверждена  
постановлением  
Кабинета Министров  
Республики Татарстан  
от 03.03.2021 № 116







Схема расположения  
земельного участка площадью 103 кв.метра, образуемого из земельного участка  
с кадастровым номером 16:33:080514:88

Условный номер земельного участка – :88:ЗУ1		
Площадь земельного участка – 103 кв.метра		
Система координат – МСК-16		
Обозначение характерных точек границ	Координаты, метров	
	X	Y
н1	477021.00	1320296.50
н2	477021.99	1320299.00
н3	477023.91	1320305.56
н4	477011.50	1320308.50
н5	477010.65	1320300.88
н1	477021.00	1320296.50



Масштаб 1:1 000

**Условные обозначения:**

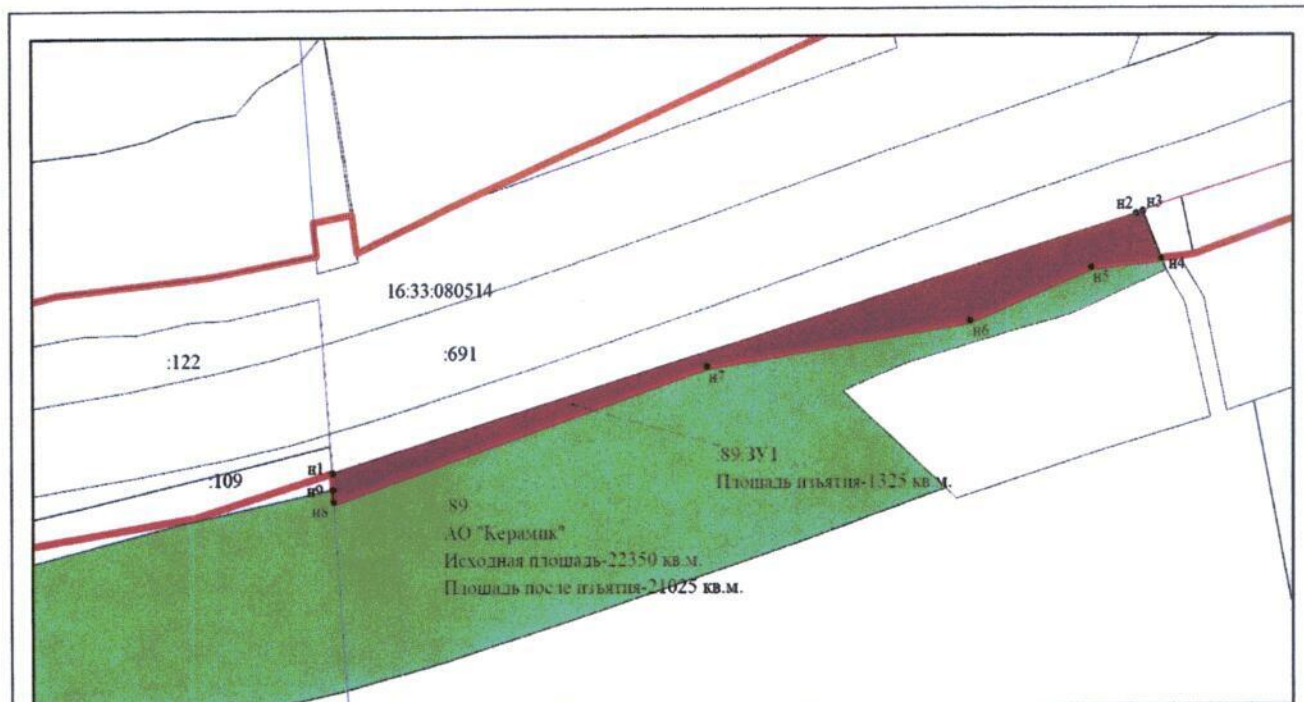
- |   |   |
|---|---|
| 16:33:080514:88   | – кадастровый номер исходного земельного участка;   |
| :88:ЗУ1   | – обозначение образуемого земельного участка;   |
|  | – обозначение исходного земельного участка;   |
|  | – обозначение границы земельных участков;   |
|  | – обозначение границы кадастрового квартала;  |
|  | – обозначение зоны с особыми условиями использования территории;  |
| 16:33:080514  | – обозначение кадастрового квартала;  |
| н1  | – обозначение характерной точки границы, сведения о которой достаточны для определения ее местоположения; |
|  | – граница полосы постоянного отвода;  |
|  | – вновь образованная часть границы, сведения о которой достаточны для определения ее местоположения       |

Утверждена  
постановлением  
Кабинета Министров  
Республики Татарстан  
от 03.03.2021 № 116

Схема расположения  
земельного участка площадью 1 325 кв.метров, образуемого из земельного участка  
с кадастровым номером 16:33:080514:89







Условный номер земельного участка – :89:ЗУ1		
Площадь земельного участка – 1 325 кв.метров		
Система координат – МСК-16		
Обозначение характерных точек границ	Координаты, метров	
	X	Y
н1	476964.53	1320104.89
н2	477020.50	1320295.00
н3	477021.00	1320296.50
н4	477010.65	1320300.88
н5	477008.81	1320284.32
н6	476997.25	1320255.86
н7	476987.34	1320193.56
н8	476958.30	1320105.31
н9	476960.95	1320105.17
н1	476964.53	1320104.89





Масштаб 1:1 000

Условные обозначения:

- |   |   |
|---|---|
| 16:33:080514:89   | – кадастровый номер исходного земельного участка;   |
| :89:3У1   | – обозначение образуемого земельного участка;   |
|  | – обозначение исходного земельного участка;   |
|  | – обозначение границы земельных участков;   |
|  | – обозначение границы кадастрового квартала;  |
|  | – обозначение зоны с особыми условиями использования территории;  |
| 16:33:080514  | – обозначение кадастрового квартала;  |
| п1  | – обозначение характерной точки границы, сведения о которой достаточны для определения ее местоположения; |
|  | – граница полосы постоянного отвода;  |
|  | – вновь образованная часть границы, сведения о которой достаточны для определения ее местоположения       |

Утверждена  
постановлением  
Кабинета Министров  
Республики Татарстан  
от 03.03.2021 № 116

Схема расположения  
земельного участка площадью 15 кв.метров, образуемого из земельного участка  
с кадастровым номером 16:33:080702:38

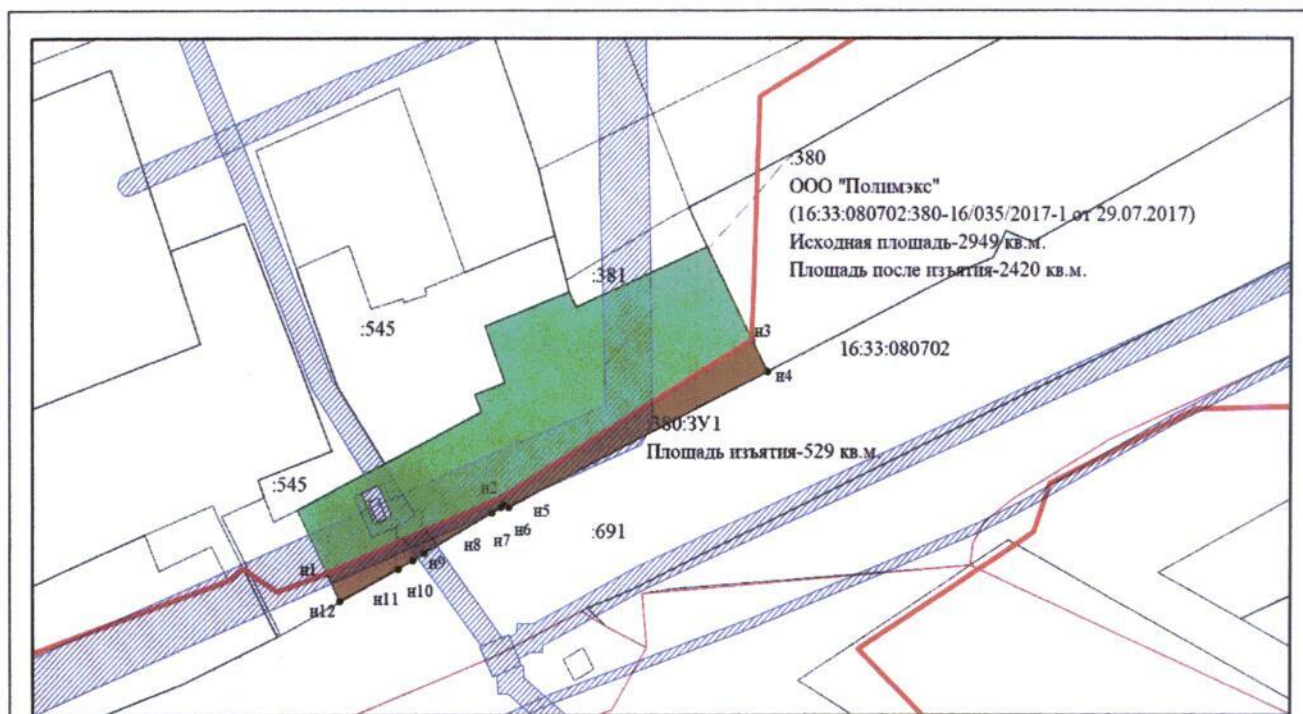
Условный номер земельного участка – :38:3У1		
Площадь земельного участка – 15 кв.метров		
Система координат – МСК-16		
Обозначение характерных точек границ	Координаты, метров	
	X	Y
н1	477455.44	1322409.60
н2	477454.38	1322411.29
н3	477441.83	1322417.96
н4	477441.36	1322417.08
н5	477449.84	1322412.57
н1	477455.44	1322409.60



Утверждена  
постановлением  
Кабинета Министров  
Республики Татарстан  
от 03.03.2021 № 116







Схема расположения  
земельного участка площадью 529 кв.метров, образуемого из земельного участка  
с кадастровым номером 16:33:080702:380

Условный номер земельного участка – :380:3У1		
Площадь земельного участка – 529 кв.метров		
Система координат – МСК-16		
Обозначение характерных точек границ	Координаты, метров	
	X	Y
н1	477454.46	1322428.66
н2	477470.76	1322468.98
н3	477504.20	1322526.01
н4	477497.41	1322529.47
н5	477468.55	1322470.42
н6	477468.96	1322469.22
н7	477468.56	1322468.49
н8	477467.31	1322466.49
н9	477458.66	1322451.00
н10	477457.25	1322448.46
н11	477455.31	1322444.99
н12	477448.55	1322431.56
н1	477454.46	1322428.66



Масштаб 1:1 000

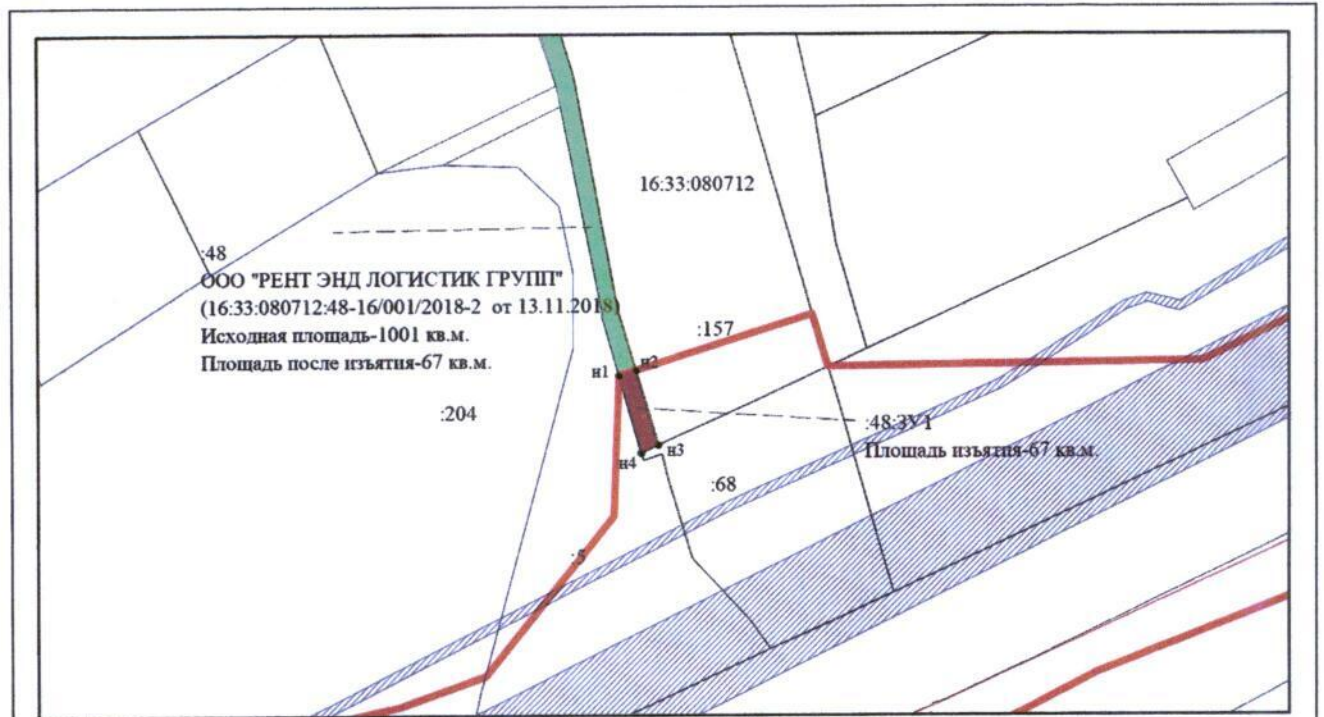
**Условные обозначения:**

- |   |   |
|---|---|
| 16:33:080702:380  | – кадастровый номер исходного земельного участка;   |
| :380:ЗУ1  | – обозначение образуемого земельного участка;   |
|  | – обозначение исходного земельного участка;   |
|  | – обозначение границы земельных участков;   |
|  | – обозначение границы кадастрового квартала;  |
|  | – обозначение зоны с особыми условиями использования территории;  |
| 16:33:080702  | – обозначение кадастрового квартала;  |
| n1  | – обозначение характерной точки границы, сведения о которой достаточны для определения ее местоположения; |
|  | – граница полосы постоянного отвода;  |
|  | – вновь образованная часть границы, сведения о которой достаточны для определения ее местоположения       |

Утверждена  
постановлением  
Кабинета Министров  
Республики Татарстан  
от 03.03. 2021 № 116







Схема расположения  
земельного участка площадью 67 кв.метров, образуемого из земельного участка  
с кадастровым номером 16:33:080712:48

Условный номер земельного участка – :48:3У1		
Площадь земельного участка – 67 кв.метров		
Система координат – МСК-16		
Обозначение характерных точек границ	Координаты, метров	
	X	Y
н1	478127.64	1324124.69
н2	478128.79	1324128.40
н3	478112.72	1324133.20
н4	478111.07	1324129.55
н1	478127.64	1324124.69



Масштаб 1:1 000

**Условные обозначения:**

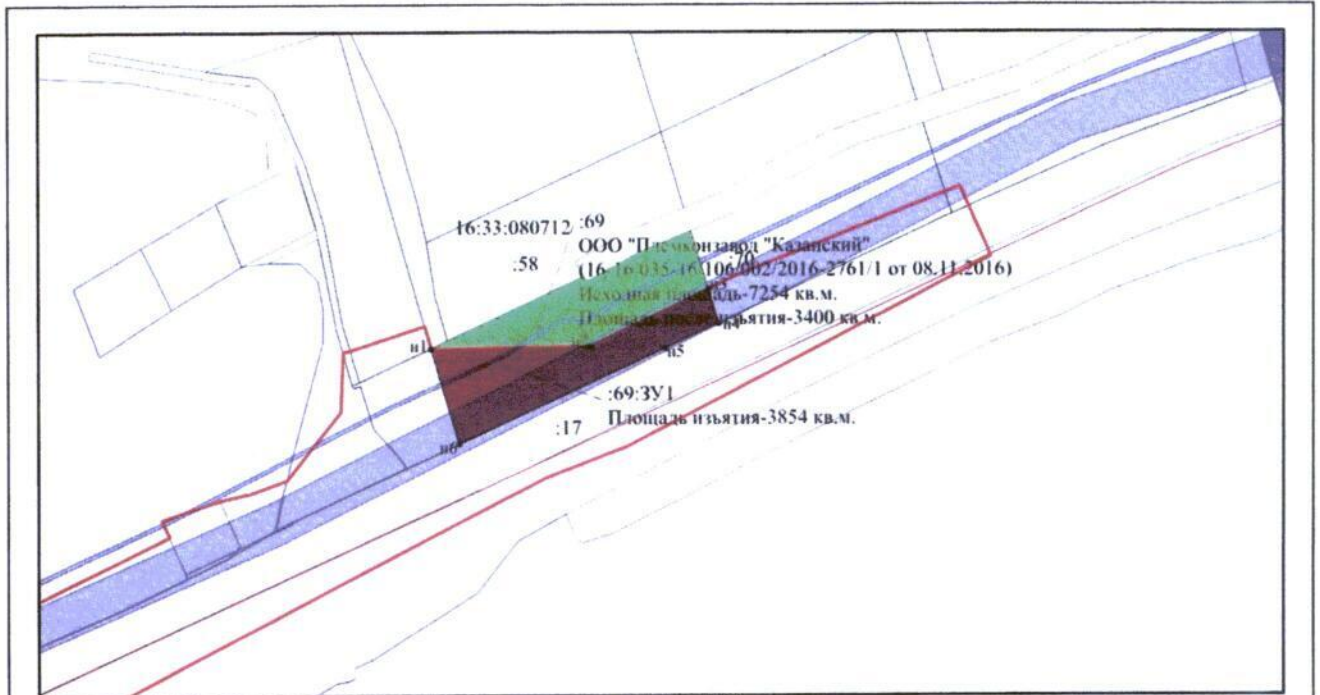
- |   |   |
|---|---|
| 16:33:080712:48   | – кадастровый номер исходного земельного участка;   |
| :48:ЗУ1   | – обозначение образуемого земельного участка;   |
|  | – обозначение исходного земельного участка;   |
|  | – обозначение границы земельных участков;   |
|  | – обозначение границы кадастрового квартала;  |
|  | – обозначение зоны с особыми условиями использования территории;  |
| 16:33:080712  | – обозначение кадастрового квартала;  |
| н1  | – обозначение характерной точки границы, сведения о которой достаточны для определения ее местоположения; |
|  | – граница полосы постоянного отвода;  |
|  | – вновь образованная часть границы, сведения о которой достаточны для определения ее местоположения       |

Утверждена  
постановлением  
Кабинета Министров  
Республики Татарстан  
от 03.03.2021 № 116

Схема расположения  
земельного участка площадью 3 854 кв.метра, образуемого из земельного участка  
с кадастровым номером 16:33:080712:69







Условный номер земельного участка – :69:ЗУ1		
Площадь земельного участка – 3 854 кв.метра		
Система координат – МСК-16		
Обозначение характерных точек границ	Координаты, метров	
	X	Y
н1	478129.44	1324170.24
н2	478130.75	1324252.37
н3	478159.62	1324313.37
н4	478142.27	1324318.75
н5	478129.78	1324291.25
н6	478081.13	1324184.58
н1	478129.44	1324170.24





Масштаб 1:2 000

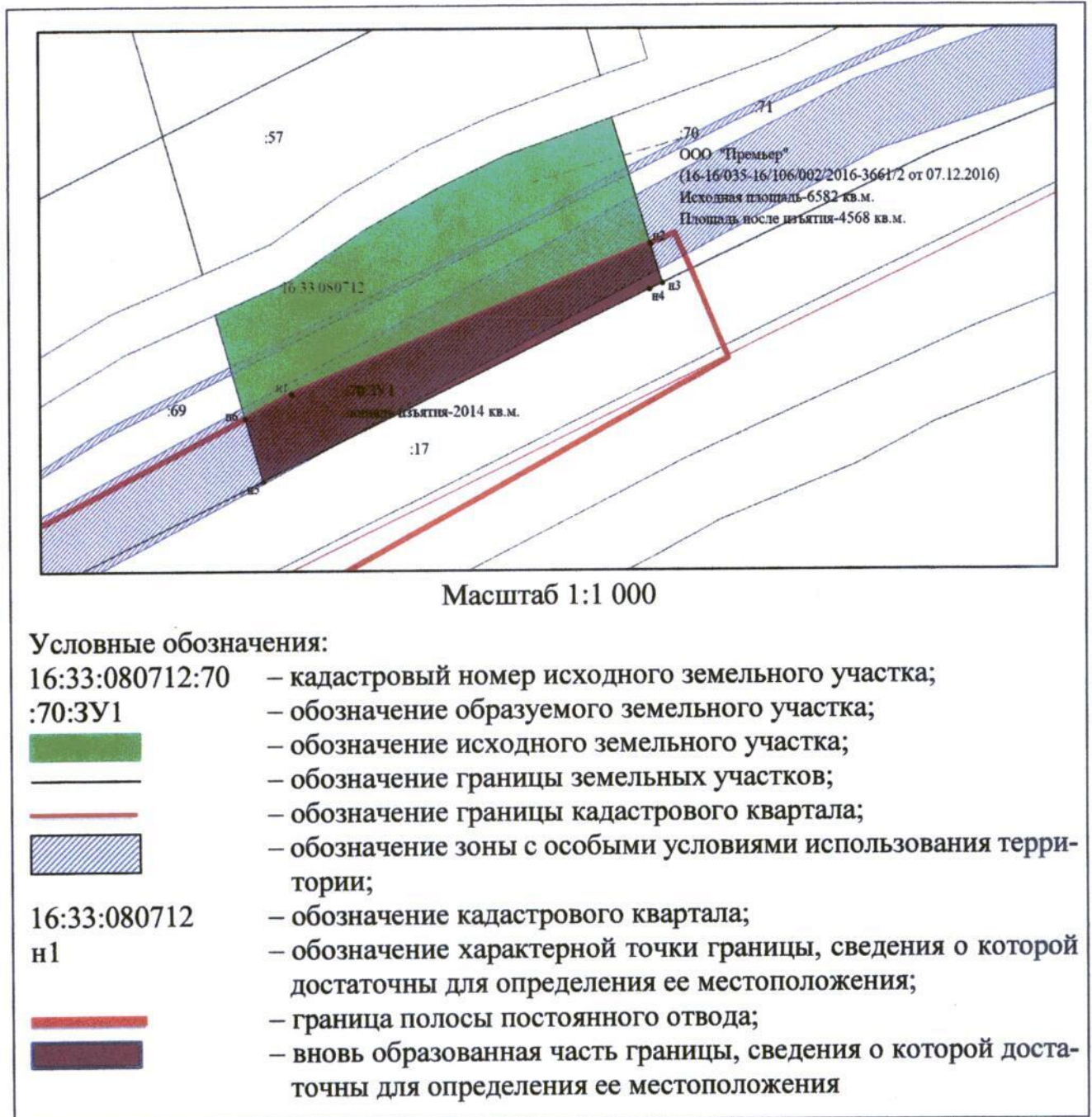
**Условные обозначения:**

- |   |   |
|---|---|
| 16:33:080712:69   | – кадастровый номер исходного земельного участка;   |
| :69:3У1   | – обозначение образуемого земельного участка;   |
|  | – обозначение исходного земельного участка;   |
|  | – обозначение границы земельных участков;   |
|  | – обозначение границы кадастрового квартала;  |
|  | – обозначение зоны с особыми условиями использования территории;  |
| 16:33:080712  | – обозначение кадастрового квартала;  |
| н1  | – обозначение характерной точки границы, сведения о которой достаточны для определения ее местоположения; |
|  | – граница полосы постоянного отвода;  |
|  | – вновь образованная часть границы, сведения о которой достаточны для определения ее местоположения       |

Утверждена  
постановлением  
Кабинета Министров  
Республики Татарстан  
от 03.03.2021 № 116

Схема расположения  
земельного участка площадью 2 014 кв.метров, образуемого из земельного участка  
с кадастровым номером 16:33:080712:70

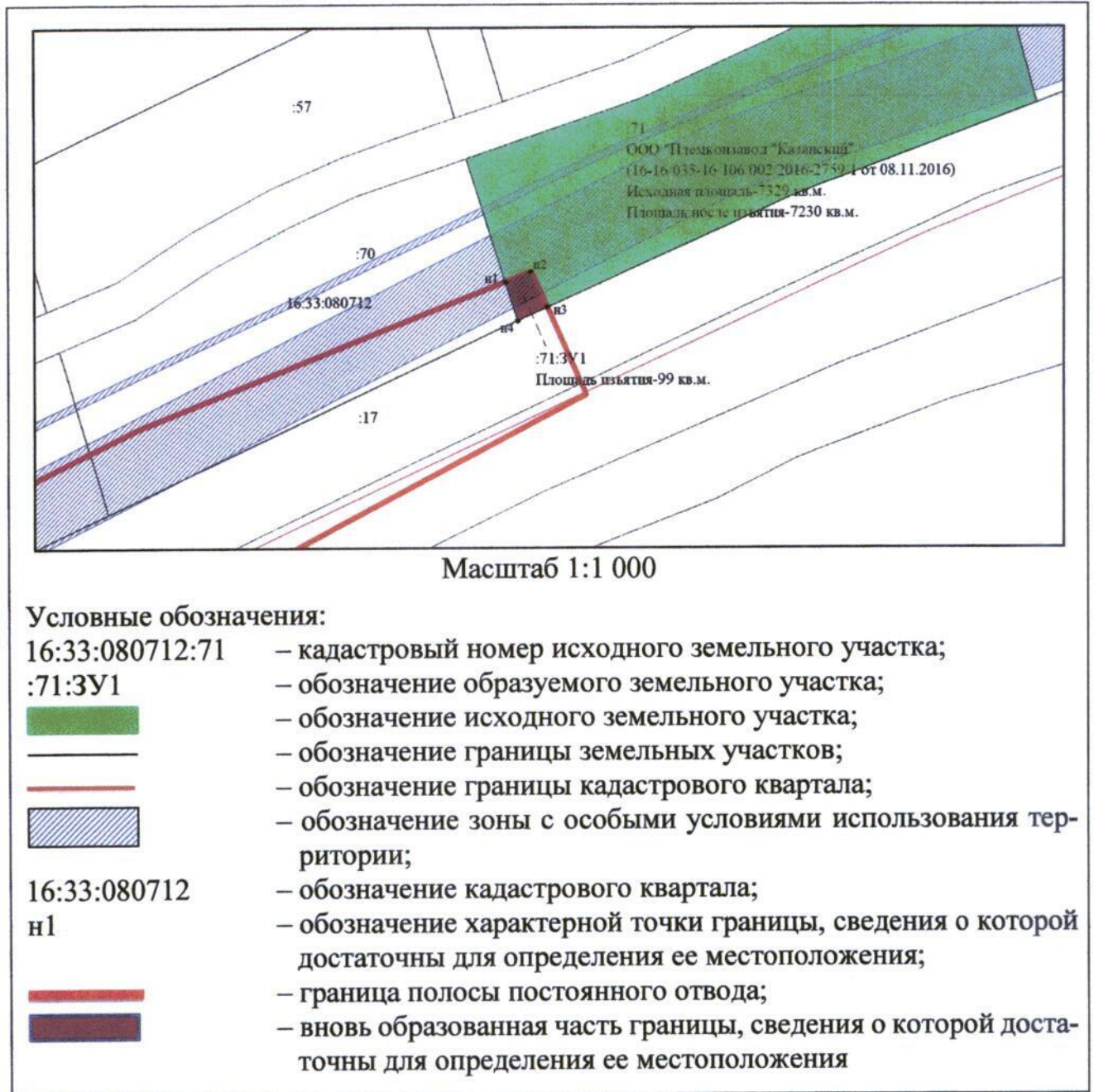
Условный номер земельного участка – :70:ЗУ1		
Площадь земельного участка – 2 014 кв.метров		
Система координат – МСК-16		
Обозначение характерных точек границ	Координаты, метров	
	X	Y
н1	478166.38	1324327.64
н2	478207.90	1324435.80
н3	478196.97	1324439.37
н4	478195.28	1324435.50
н5	478142.27	1324318.75
н6	478159.62	1324313.37
н1	478166.38	1324327.64



Утверждена  
постановлением  
Кабинета Министров  
Республики Татарстан  
от 03.03.2021 № 116

Схема расположения  
земельного участка площадью 99 кв.метров, образуемого из земельного участка  
с кадастровым номером 16:33:080712:71

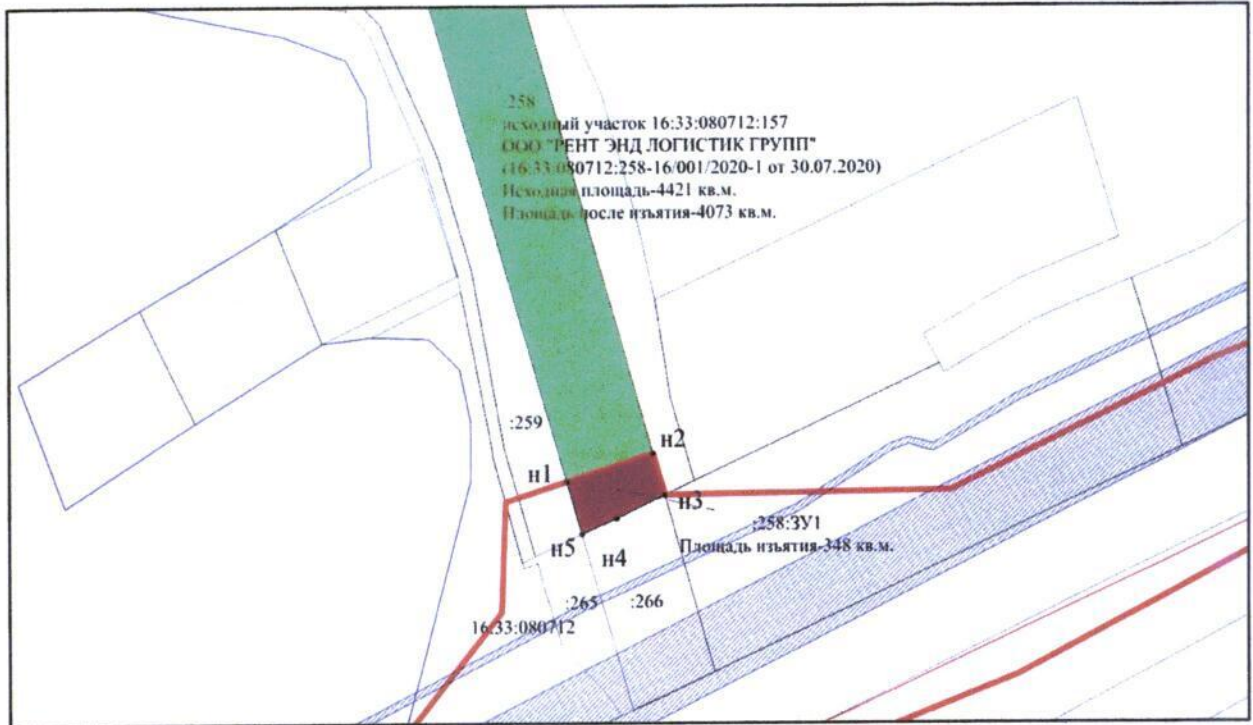
Условный номер земельного участка – :71:3У1		
Площадь земельного участка – 99 кв.метров		
Система координат – МСК-16		
Обозначение характерных точек границ	Координаты, метров	
	Х	У
н1	478207.90	1324435.80
н2	478210.80	1324443.35
н3	478200.73	1324448.00
н4	478196.97	1324439.37
н1	478207.90	1324435.80



Утверждена  
постановлением  
Кабинета Министров  
Республики Татарстан  
от 03.03.2021 № 116







Схема расположения  
земельного участка площадью 348 кв.метров, образуемого из земельного участка  
с кадастровым номером 16:33:080712:258

Условный номер земельного участка – :258:ЗУ1		
Площадь земельного участка – 258 кв.метров		
Система координат – МСК-16		
Обозначение характерных точек границ	Координаты, метров	
	X	Y
н1	478133.17	1324142.29
н2	478140.89	1324166.87
н3	478129.44	1324170.24
н4	478123.10	1324156.36
н5	478118.74	1324146.63
н1	478133.17	1324142.29



Масштаб 1:1 000

**Условные обозначения:**

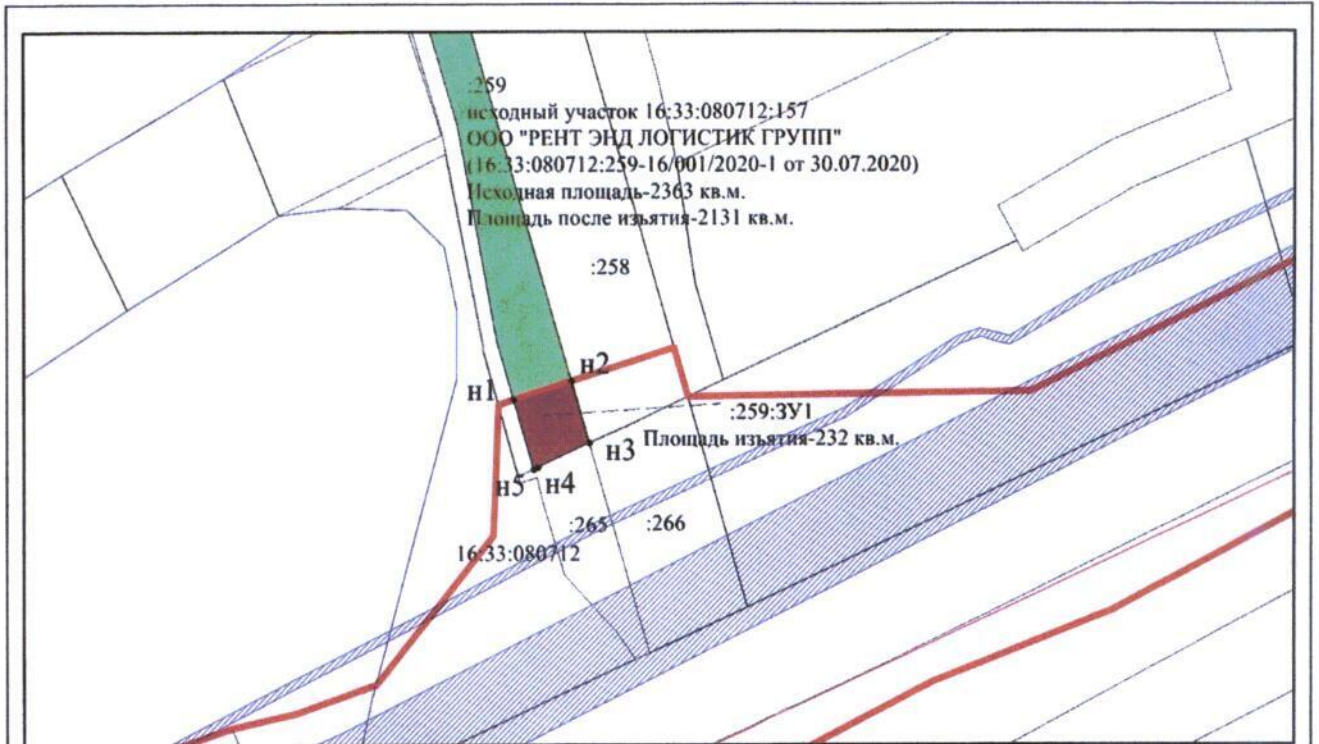
- |   |   |
|---|---|
| 16:33:080712:258  | – кадастровый номер исходного земельного участка;   |
| :258:3У1  | – обозначение образуемого земельного участка;   |
|  | – обозначение исходного земельного участка;   |
|  | – обозначение границы земельных участков;   |
|  | – обозначение границы кадастрового квартала;  |
|  | – обозначение зоны с особыми условиями использования территории;  |
| 16:33:080712  | – обозначение кадастрового квартала;  |
| н1  | – обозначение характерной точки границы, сведения о которой достаточны для определения ее местоположения; |
|  | – граница полосы постоянного отвода;  |
|  | – вновь образованная часть границы, сведения о которой достаточны для определения ее местоположения       |

Утверждена  
постановлением  
Кабинета Министров  
Республики Татарстан  
от 03.03.2021 № 116

Схема расположения  
земельного участка площадью 232 кв.метра, образуемого из земельного участка  
с кадастровым номером 16:33:080712:259







Условный номер земельного участка – :259:ЗУ1		
Площадь земельного участка – 232 кв.метра		
Система координат – МСК-16		
Обозначение характерных точек границ	Координаты, метров	
	X	Y
н1	478128.79	1324128.40
н2	478133.17	1324142.29
н3	478118.74	1324146.63
н4	478113.18	1324134.23
н5	478112.72	1324133.20
н1	478128.79	1324128.40





Масштаб 1:1 000

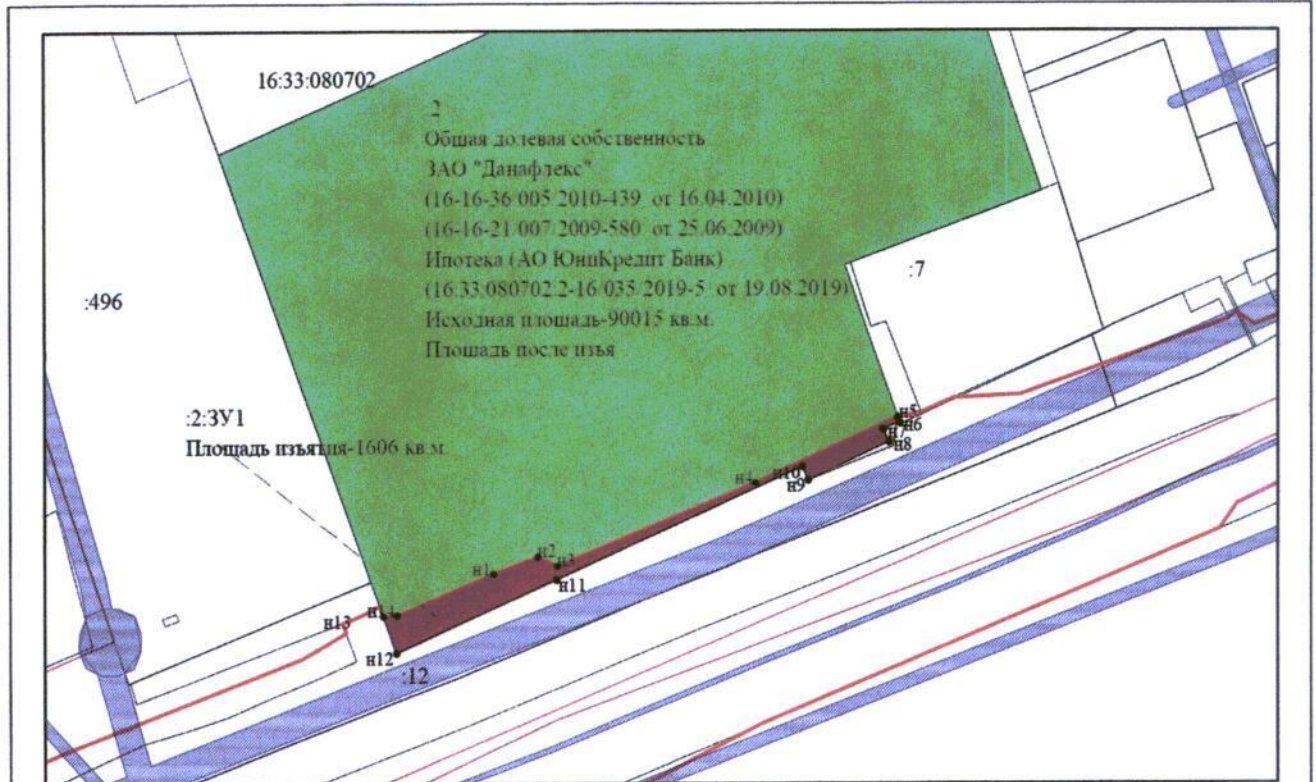
Условные обозначения:

- |   |   |
|---|---|
| 16:33:080712:259  | – кадастровый номер исходного земельного участка;   |
| :259:3У1  | – обозначение образуемого земельного участка;   |
|  | – обозначение исходного земельного участка;   |
|  | – обозначение границы земельных участков;   |
|  | – обозначение границы кадастрового квартала;  |
|  | – обозначение зоны с особыми условиями использования территории;  |
| 16:33:080712  | – обозначение кадастрового квартала;  |
| n1  | – обозначение характерной точки границы, сведения о которой достаточны для определения ее местоположения; |
|  | – граница полосы постоянного отвода;  |
|  | – вновь образованная часть границы, сведения о которой достаточны для определения ее местоположения       |

Утверждена  
постановлением  
Кабинета Министров  
Республики Татарстан  
от 03.03.2021 № 116

Схема расположения  
земельного участка площадью 1 606 кв.метров, образуемого из земельного участка  
с кадастровым номером 16:33:080702:2

Условный номер земельного участка – :2:3У1		
Площадь земельного участка – 1 606 кв.метров		
Система координат – МСК-16		
Обозначение характерных точек границ	Координаты, метров	
	Х	У
н1	477352.90	1322095.48
н2	477359.79	1322114.13
н3	477356.18	1322122.22
н4	477388.61	1322206.20
н5	477414.21	1322266.16
н6	477412.23	1322266.89
н7	477409.46	1322260.36
н8	477404.38	1322262.53
н9	477389.68	1322228.24
н10	477394.87	1322226.01
н11	477350.59	1322122.07
н12	477321.87	1322054.66
н13	477336.42	1322049.09
н14	477336.79	1322054.94
н1	477352.90	1322095.48



Масштаб 1:2 000

**Условные обозначения:**

16:33:080702:2

– кадастровый номер исходного земельного участка;

:2:3У1

– обозначение образуемого земельного участка;



– обозначение исходного земельного участка;



– обозначение границы земельных участков;



– обозначение границы кадастрового квартала;



– обозначение зоны с особыми условиями использования территории;

16:33:080702

– обозначение кадастрового квартала;

n1

– обозначение характерной точки границы, сведения о которой достаточны для определения ее местоположения;



– граница полосы постоянного отвода;



– вновь образованная часть границы, сведения о которой достаточны для определения ее местоположения