



РЕШЕНИЕ

КАРАР

«24» июня 2020 года

с. Рунга

№ 4-92

Об изменении границ территории
муниципального образования Рунгинского
сельского поселения путем включения смежных земельных
участков к муниципальному образованию город Буинск
Буинского муниципального района

В соответствии со статьей 12 Федерального закона от 6.10.2003 года № 131-ФЗ
«Об общих принципах организации местного самоуправления в Российской Федерации»,
Уставом Рунгинского сельского поселения, Совет Рунгинского сельского поселения
Буинского муниципального района

РЕШИЛ:

1. Согласиться с изменениями границ муниципального образования «Рунгинское сельское поселение Буинского муниципального района» согласно приложению, к настоящему решению.
2. Опубликовать настоящее решение на официальном портале правовой информации Республики Татарстан (<http://pravo.tatarstan.ru>), на официальном сайте Буинского муниципального района в информационно-телекоммуникационной сети Интернет (<http://buinsk.tatarstan.ru>).

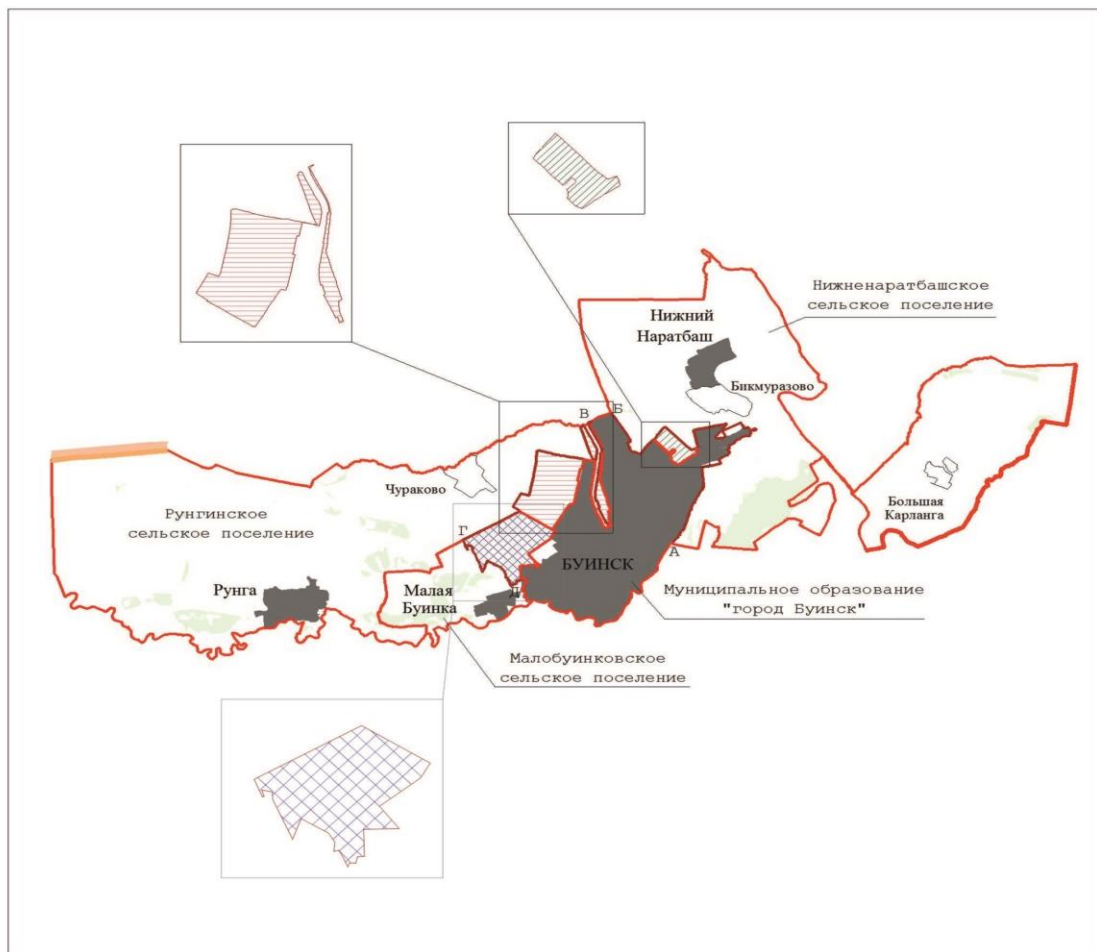
Председатель Совета,
Глава Рунгинского
сельского поселения
Буинского муниципального района
Республики Татарстан

Р.И. Гордеев












Приложение к решению
 Совета Рунгинского сельского поселения
 Буинского муниципального района РТ
 от «24» июня 2020 года № 4-92

карта-схема границ муниципальных образований с учетом изменений

Карта-схема
 границ муниципальных образований
 с учетом изменений



Условные обозначения

- | | | | |
|---|--|--|---|
|  | - граница Республики Татарстан |  | - территория Нижненаратбашского сельского поселения Буинского муниципального района, включаемая в состав территории муниципального образования «город Буинск» Буинского муниципального района |
|  | - граница Буинского муниципального района |  | - территория Рунгинского сельского поселения Буинского муниципального района, включаемая в состав территории муниципального образования «город Буинск» Буинского муниципального района |
|  | - границы муниципальных образований |  | - территория Малобуинковского сельского поселения Буинского муниципального района, включаемая в состав территории муниципального образования «город Буинск» Буинского муниципального района |
|  | - А-Б - смежная граница Нижненаратбашского сельского поселения и муниципального образования «город Буинск» | | |
|  | - В-Г - смежная граница Рунгинского сельского поселения и муниципального образования «город Буинск» | | |
|  | - Г-Д - смежная граница Малобуинковского сельского поселения и муниципального образования «город Буинск» | | |
|  | - административные центры поселений | | |
|  | - населенные пункты | | |