



ПРИКАЗ

25.05.2020

БОЕРЫК

№ *117-17*

Об утверждении графического описания местоположения границ защитных зон объектов культурного наследия регионального значения, расположенных в Кайбицком муниципальном районе Республики Татарстан, с перечнем координат характерных точек этих границ в системе координат, установленной для ведения Единого государственного реестра недвижимости, режима использования земель в границах защитных зон объектов культурного наследия регионального значения

В соответствии с Федеральным законом от 25 июня 2002 года № 73-ФЗ «Об объектах культурного наследия (памятниках истории и культуры) народов Российской Федерации», приказываю:

1. Утвердить:

графическое описание местоположения границ защитных зон объектов культурного наследия регионального значения, расположенных в Кайбицком муниципальном районе Республики Татарстан, с перечнем координат характерных точек этих границ в системе координат, установленной для ведения Единого государственного реестра недвижимости, согласно приложению № 1 к настоящему приказу;

режим использования земель в границах защитных зон объектов культурного наследия регионального значения, расположенных в Кайбицком муниципальном районе Республики Татарстан, согласно приложению № 2 к настоящему приказу.

2. Сектору градостроительной деятельности направить копию настоящего приказа в орган регистрации прав для внесения соответствующих сведений в Единый государственный реестр недвижимости, а также организовать работу по размещению настоящего приказа на официальном сайте Комитета Республики

Татарстан по охране объектов культурного наследия в информационно-телекоммуникационной сети «Интернет».

3. Контроль за исполнением настоящего приказа возложить на заместителя председателя Комитета Республики Татарстан по охране объектов культурного наследия И.И.Шакирова.

Председатель

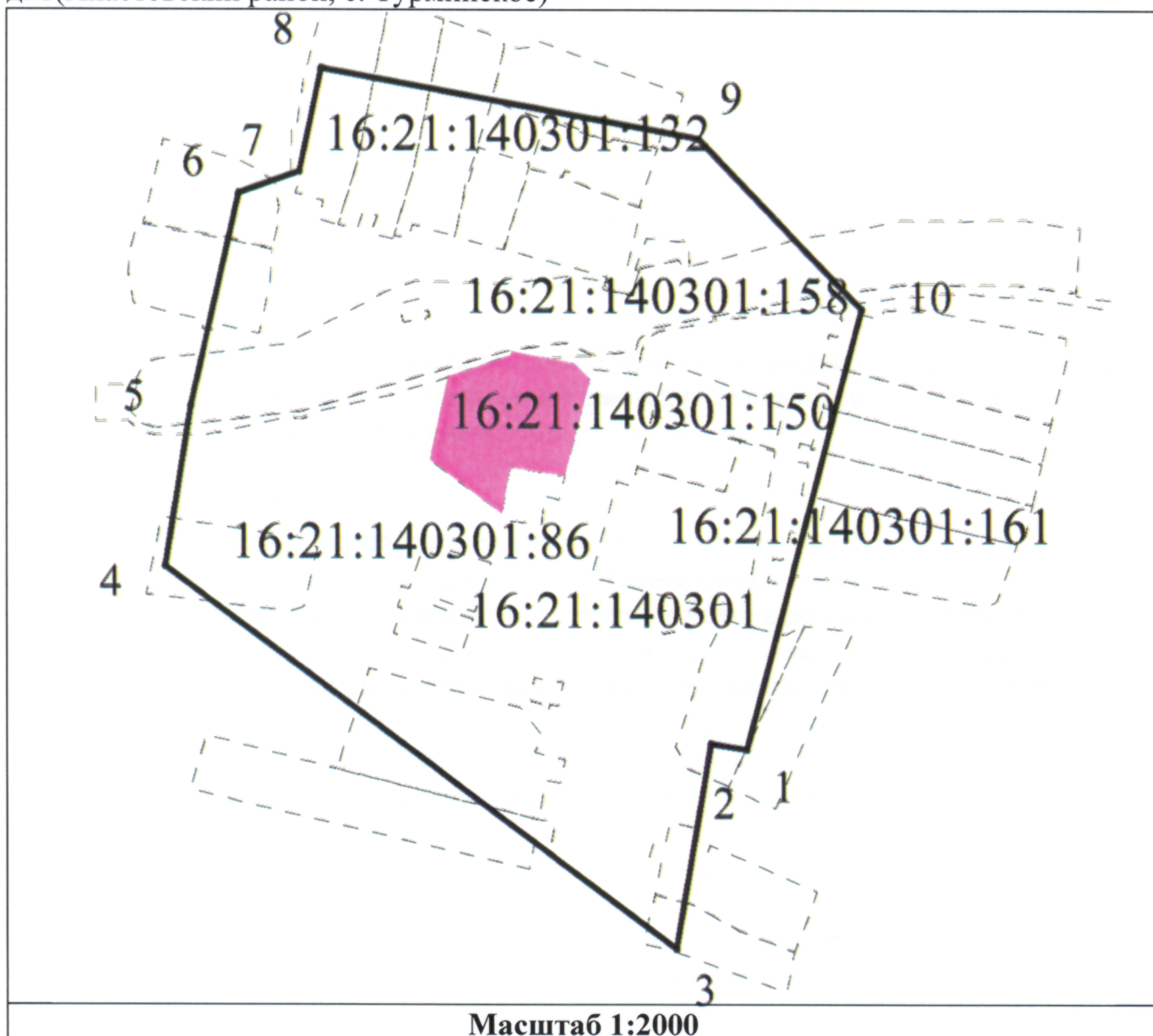


И.Н.Гущин

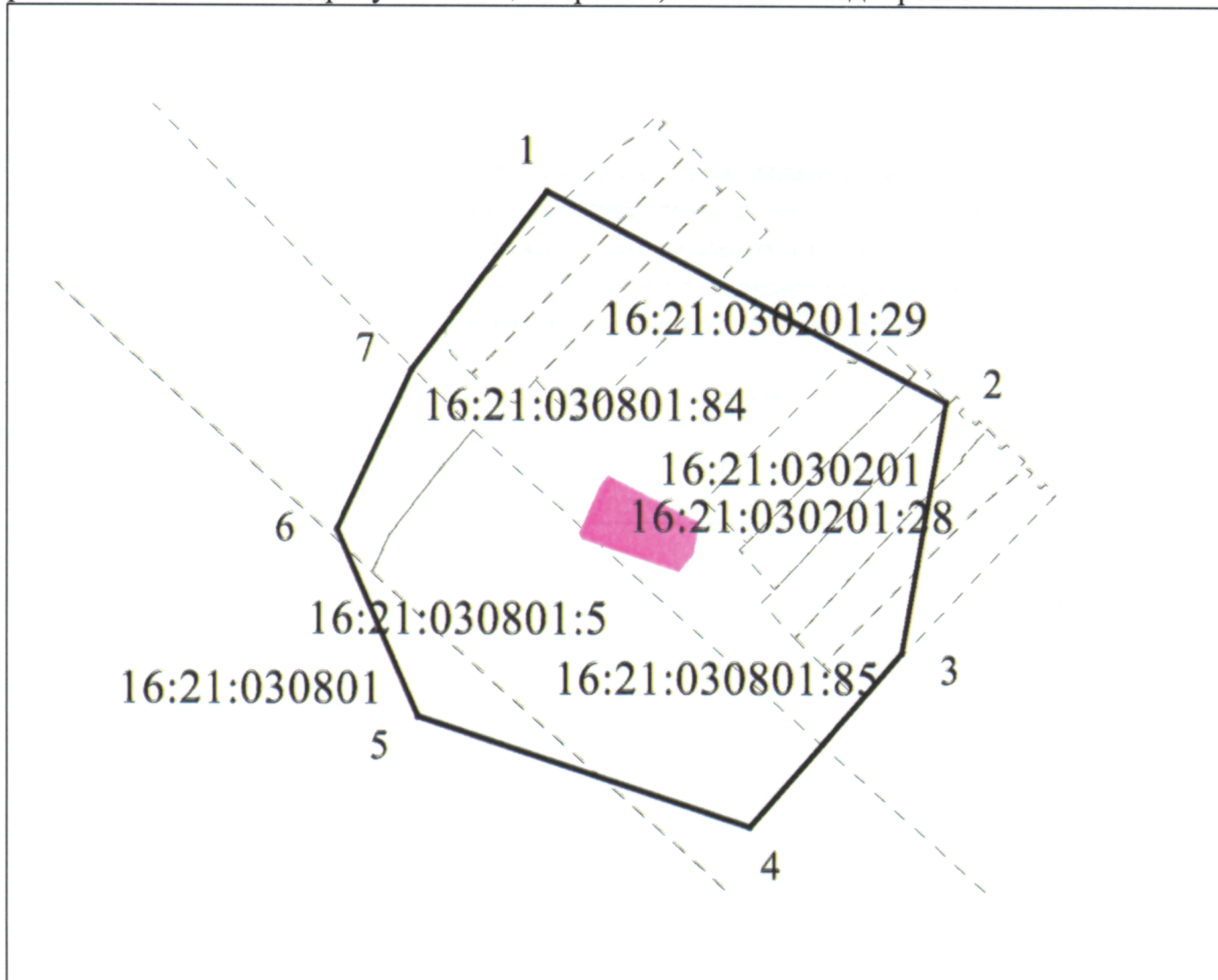
Приложение № 1
к приказу Комитета
Республики Татарстан
по охране объектов
культурного наследия
от «15 мая 2020» № 119-17

Графическое описание местоположения границ защитных зон объектов культурного наследия регионального значения, расположенных в Кайбицком муниципальном районе Республики Татарстан, с перечнем координат характерных точек этих границ в системе координат, установленной для ведения Единого государственного реестра недвижимости

1. **Карта (схема)** границ защитной зоны объекта культурного наследия регионального значения «Здание церкви, I треть XIX в., арх. неизвестен», расположенного по адресу: Кайбицкий район, с. Турминское, ул. Центральная, д. 1 (Апастовский район, с. Турминское)



2. **Карта (схема)** границ защитной зоны объекта культурного наследия регионального значения «Успенско-Богородицкая церковь, 1910 г.», расположенного по адресу: Кайбицкий район, с. Малое Подберезье



Масштаб 1:2000

Условные обозначения:

————— - контур границы защитной зоны объектов культурного наследия;
 - - - - - существующая часть границ земельных участков, в пределах которых расположен объект;

• 1- обозначение характерной точки контура объекта;
 16:21:030801:84, 16:21:030201:28-кадастровые номера земельных участков;
 16:21:030801, 16:21:030201- кадастровые номера кварталов;



- территория объекта культурного наследия.

Картографическое описание границ защитной зоны объекта культурного наследия регионального значения «Успенско-Богородицкая церковь, 1910 г.», расположенного по адресу: Кайбицкий район, с. Малое Подберезье

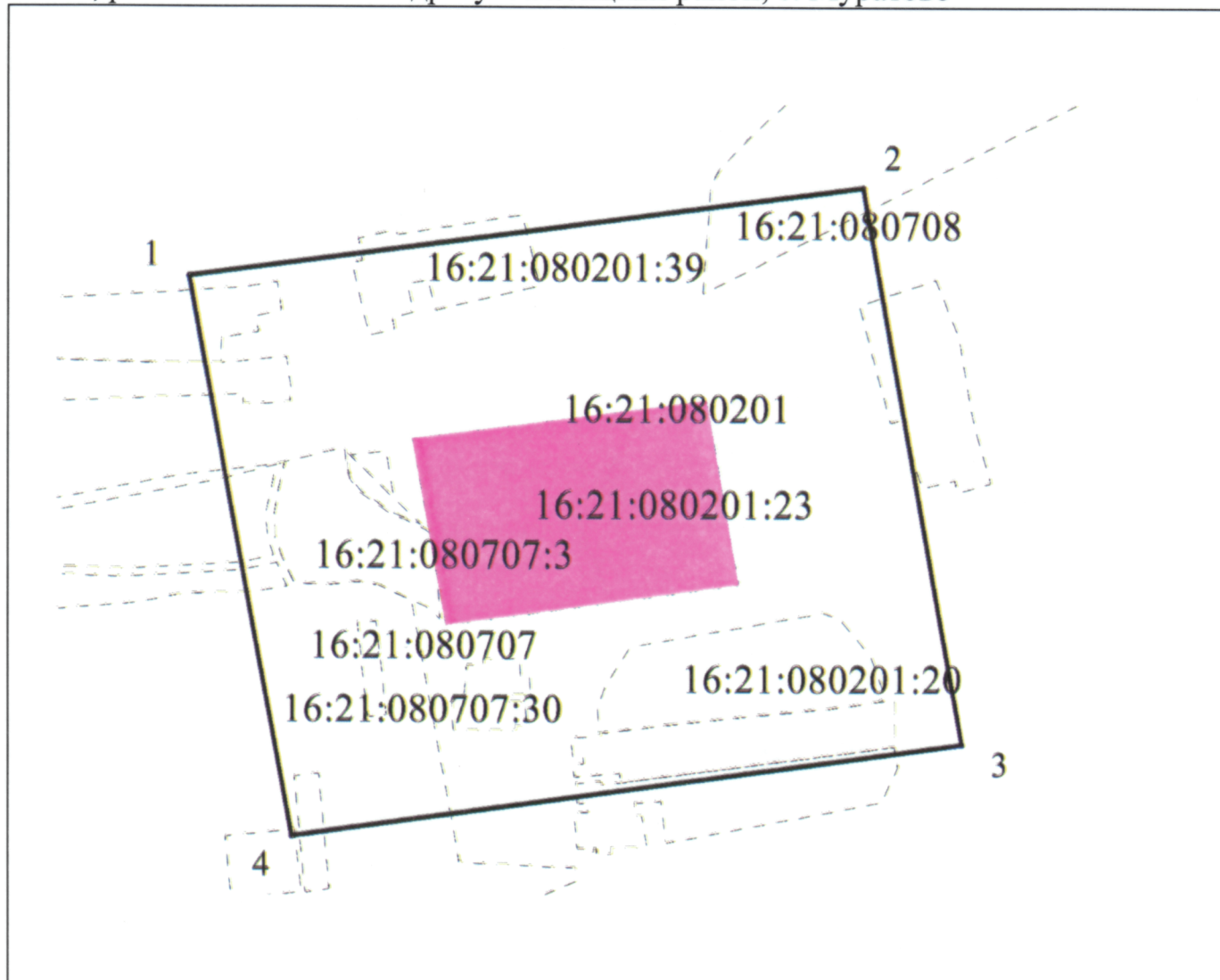
Граница защитной зоны установлена на расстоянии 100 м от внешней границы территории объекта культурного наследия регионального значения «Успенско-Богородицкая церковь, 1910 г.», утвержденной постановлением Кабинета Министров Республики Татарстан от 25.03.2014 № 181 «Об установлении границ территорий объектов культурного наследия регионального (республиканского) значения, расположенных в Кайбицком муниципальном районе Республики Татарстан, и режима их использования».

Перечень координат характерных точек

границ защитной зоны объекта культурного наследия регионального значения «Успенско-Богородицкая церковь, 1910 г.», расположенного по адресу: Республика Татарстан, Кайбицкий район, с. Малое Подберезье

Площадь земельного участка <u>51579</u> м²		
Обозначение характерных точек границ	МСК-16 Координаты, м	
	X	Y
1	2	3
1	435531.93	1229285.87
2	435437.09	1229465.98
3	435323.53	1229446.32
4	435244.02	1229377.72
5	435294.62	1229227.96
6	435379.25	1229191.39
7	435451.51	1229224.72
1	435531.93	1229285.87

3. **Карта (схема)** границ защитной зоны объекта культурного наследия регионального значения «Церковь Казанско-Богородицкая, 1857 г., арх. Петонди Ф.И.», расположенного по адресу: Кайбицкий район, с. Муратово



Масштаб 1:2000

Условные обозначения:

————— - контур границы защитной зоны объектов культурного наследия;
 - - - - - существующая часть границ земельных участков, в пределах которых расположен объект;

• 1- обозначение характерной точки контура объекта;

16:21:080201:23, 16:21:080707:30-кадастровые номера земельных участков;

16:21:080201, 16:21:080707- кадастровые номера кварталов;

 - территория объекта культурного наследия.

Картографическое описание границ защитной зоны объекта культурного наследия регионального значения «Церковь Казанско-Богородицкая, 1857 г., арх. Петонди Ф.И.», расположенного по адресу: Кайбицкий район, с. Муратово

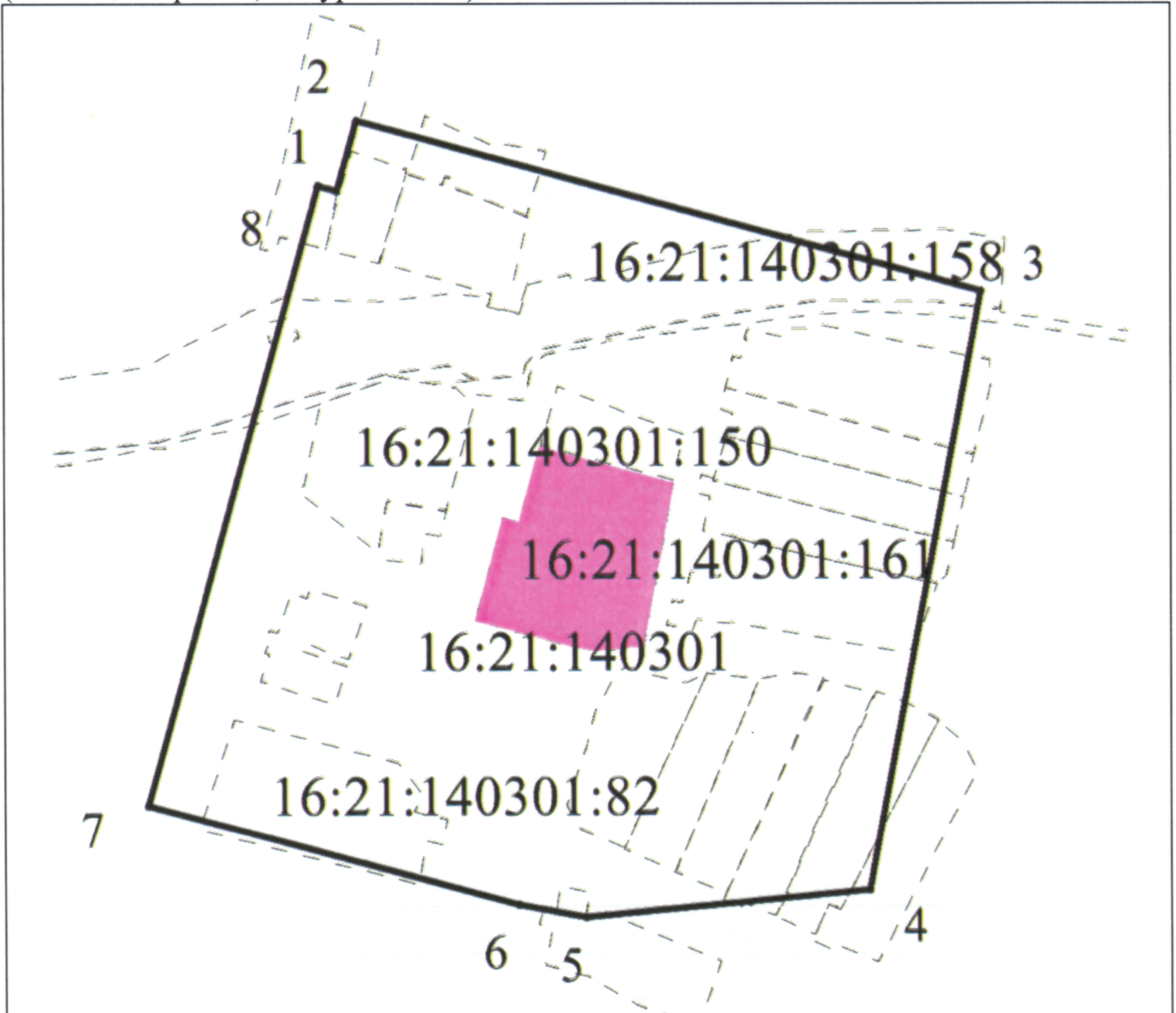
Граница защитной зоны установлена на расстоянии 100 м от внешней границы территории объекта культурного наследия регионального значения «Церковь Казанско-Богородицкая, 1857 г., арх. Петонди Ф.И.», утвержденной постановлением Кабинета Министров Республики Татарстан от 25.03.2014 № 181 «Об установлении границ территорий объектов культурного наследия регионального (республиканского) значения, расположенных в Кайбицком муниципальном районе Республики Татарстан, и режима их использования».

Перечень координат характерных точек

границ защитной зоны объекта культурного наследия регионального значения «Церковь Казанско-Богородицкая, 1857 г., арх. Петонди Ф.И.», расположенного по адресу: Кайбицкий район, с. Муратово

Площадь земельного участка <u>106093</u> м²		
Обозначение характерных точек границ	МСК-16 Координаты, м	
	X	Y
1	2	3
1	443887.77	1237516.94
2	443934.39	1237870.00
3	443641.71	1237922.29
4	443592.69	1237570.57
1	443887.77	1237516.94

4. **Карта (схема)** границ защитной зоны объекта культурного наследия регионального значения «Барский дом Лебедева А.Е., пер. пол. 19 в.», расположенного по адресу: Кайбицкий район, с. Турминское, ул. Центральная, д. 11 (Кайбицкий район, с. Турминское)



Масштаб 1:2000

Условные обозначения:

————— - контур границы защитной зоны объектов культурного наследия;
 - - - - - существующая часть границ земельных участков, в пределах которых расположен объект;

• 1- обозначение характерной точки контура объекта;

16:21:140301:161, 16:21:140301:150-кадастровые номера земельных участков;

16:21:140301- кадастровый номер квартала;

 - территория объекта культурного наследия.

Картографическое описание границ защитной зоны объекта культурного наследия регионального значения «Барский дом Лебедева А.Е., пер. пол. 19 в.», расположенного по адресу: Кайбицкий район, с. Турминское, ул. Центральная, д. 11 (Кайбицкий район, с. Турминское)

Граница защитной зоны установлена на расстоянии 100 м от внешней границы территории объекта культурного наследия регионального значения «Барский дом Лебедева А.Е., пер. пол. 19 в.», утвержденной постановлением Кабинета Министров Республики Татарстан от 25.03.2014 года № 181 «Об установлении границ территорий объектов культурного наследия регионального (республиканского) значения, расположенных в Кайбицком муниципальном районе Республики Татарстан, и режима их использования».

Перечень координат характерных точек

границ защитной зоны объекта культурного наследия регионального значения «Барский дом Лебедева А.Е., пер. пол. 19 в.», расположенного по адресу: Кайбицкий район, с. Турминское, ул. Центральная, д. 11 (Кайбицкий район, с. Турминское)

Площадь земельного участка <u>68252</u> м²		
Обозначение характерных точек границ	МСК-16 Координаты, м	
	X	Y
1	2	3
1	427039.43	1226804.47
2	427065.99	1226812.10
3	427001.71	1227046.61
4	426775.49	1227004.33
5	426765.45	1226897.86
6	426770.04	1226872.26
7	426807.27	1226733.04
8	427041.44	1226797.60
1	427039.43	1226804.47

Приложение № 2
к приказу Комитета
Республики Татарстан
по охране объектов
культурного наследия

от «25» сентября 2014 № 117-17

Режим использования земель в границах защитных зон объектов культурного наследия регионального значения, расположенных в Кайбицком муниципальном районе Республики Татарстан

В границах защитных зон объектов культурного наследия запрещается строительство объектов капитального строительства и реконструкция, связанная с изменением их параметров (высоты, количества этажей, площади), за исключением строительства и реконструкции линейных объектов.