



ПРИКАЗ

25.05.2020

БОЕРЫК

№ *102-17*

Об утверждении графического описания местоположения границ защитных зон объектов культурного наследия регионального значения, расположенных в Сабинском муниципальном районе Республики Татарстан, с перечнем координат характерных точек этих границ в системе координат, установленной для ведения Единого государственного реестра недвижимости, режима использования земель в границах защитных зон объектов культурного наследия регионального значения

В соответствии с Федеральным законом от 25 июня 2002 года № 73-ФЗ «Об объектах культурного наследия (памятниках истории и культуры) народов Российской Федерации», приказываю:

1. Утвердить:

графическое описание местоположения границ защитных зон объектов культурного наследия регионального значения, расположенных в Сабинском муниципальном районе Республики Татарстан, с перечнем координат характерных точек этих границ в системе координат, установленной для ведения Единого государственного реестра недвижимости, согласно приложению № 1 к настоящему приказу;

режим использования земель в границах защитных зон объектов культурного наследия регионального значения, расположенных в Сабинском муниципальном районе Республики Татарстан, согласно приложению № 2 к настоящему приказу.

2. Сектору градостроительной деятельности направить копию настоящего приказа в орган регистрации прав для внесения соответствующих сведений в Единый государственный реестр недвижимости, а также организовать работу по размещению настоящего приказа на официальном сайте Комитета Республики Татарстан по охране объектов культурного наследия в информационно-телекоммуникационной сети «Интернет».

3. Контроль за исполнением настоящего приказа возложить на заместителя председателя Комитета Республики Татарстан по охране объектов культурного наследия И.И.Шакирова.

Председатель

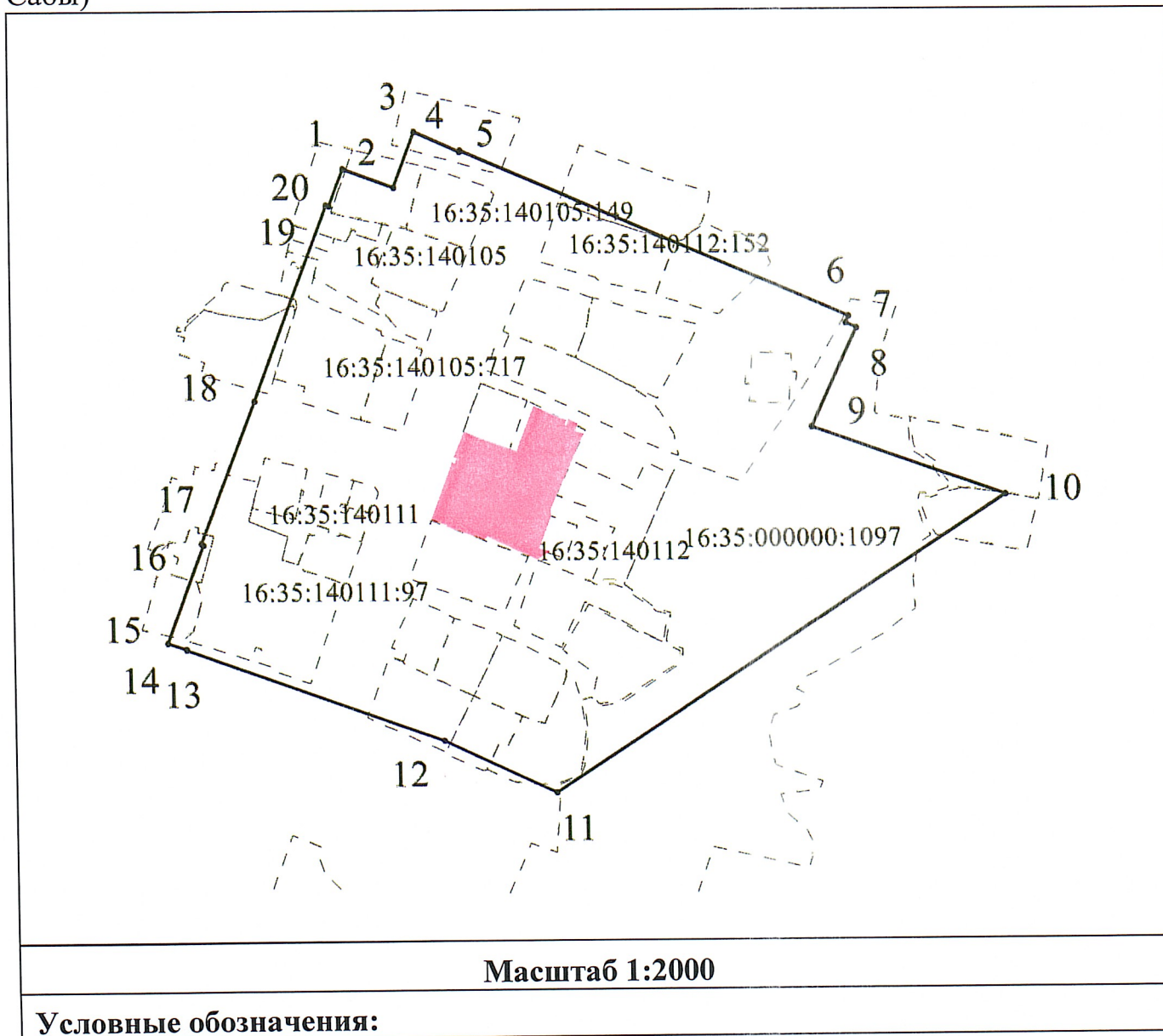


И.Н.Гущин

Приложение № 1
к приказу Комитета
Республики Татарстан
по охране объектов
культурного наследия
от «15» ~~ноября 2017~~ № 102-17

Графическое описание местоположения границ защитных зон объектов культурного наследия регионального значения, расположенных в Сабинском муниципальном районе Республики Татарстан, с перечнем координат характерных точек этих границ в системе координат, установленной для ведения Единого государственного реестра недвижимости

1. Карта (схема) границ защитной зоны объекта культурного наследия регионального значения «Мечеть, сер. XIX в.», расположенного по адресу: Сабинский район, с. Богатые Сабы, ул. Закирова (Сабинский район, с. Богатые Сабы)



————— - контур границы защитной зоны объектов культурного наследия;
 - - - - - существующая часть границ земельных участков, в пределах которых расположен объект;

• 1- обозначение характерной точки контура объекта;

16:35:140105:717, 16:35:140111:97-кадастровые номера земельных участков;

16:35:140105; 16:35:140111- кадастровые номера кварталов;



- территория объекта культурного наследия.

Картографическое описание границ защитной зоны объекта культурного наследия регионального значения «Мечеть, сер. XIX в.», расположенного по адресу: Сабинский район, с. Богатые Сабы, ул. Закирова (Сабинский район, с. Богатые Сабы)

Граница защитной зоны установлена на расстоянии 100 м от внешней границы территории объекта культурного наследия регионального значения «Мечеть, сер. XIX в.», утвержденной постановлением Кабинета Министров Республики Татарстан от 29.10.2014 № 802 «Об установлении границ территорий объектов культурного наследия регионального (республиканского) значения, расположенных в Сабинском муниципальном районе Республики Татарстан, и режима их использования».

Перечень координат характерных точек

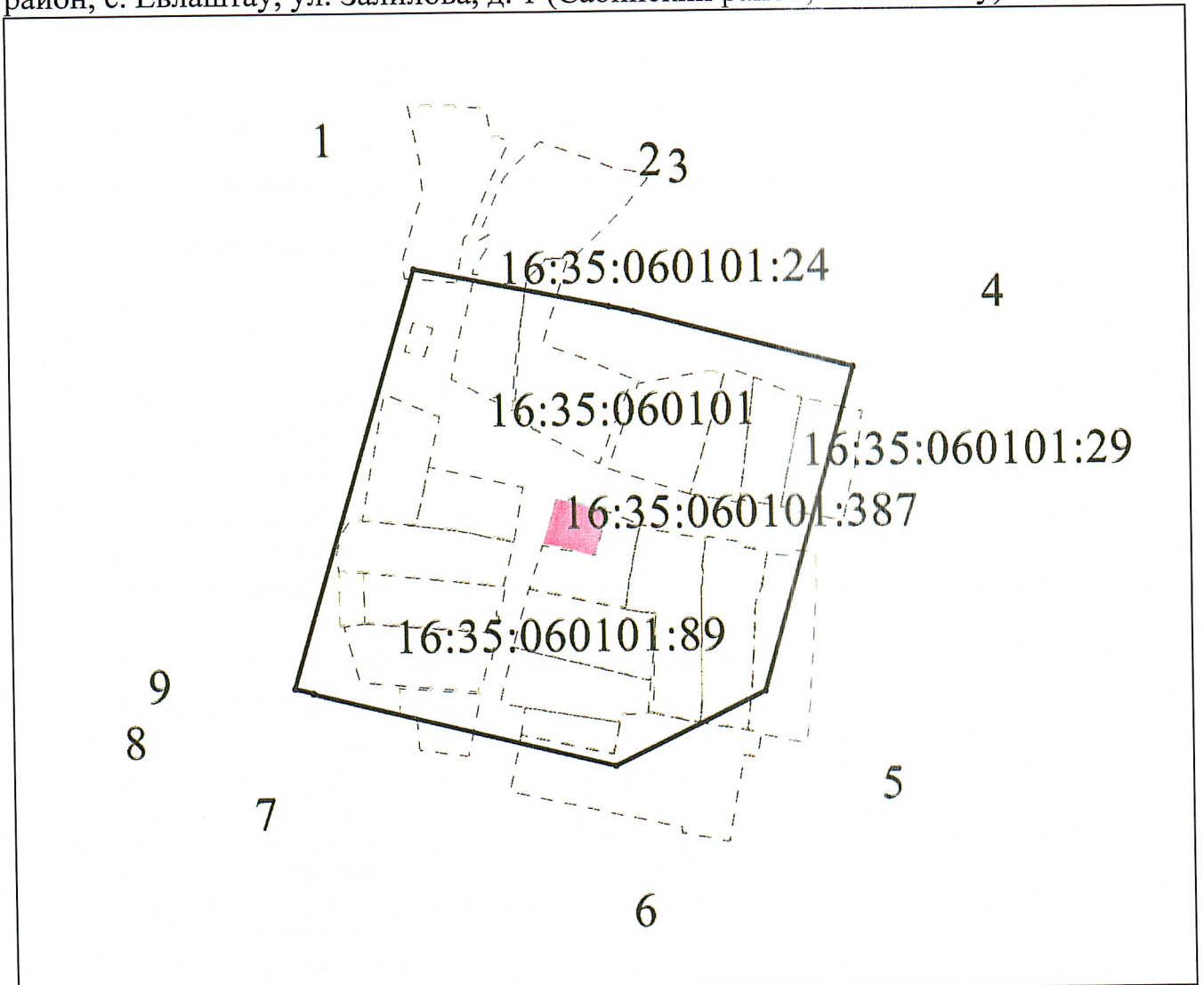
границы защитной зоны объекта культурного наследия регионального значения «Мечеть, сер. XIX в.», расположенного по адресу: Сабинский район, с. Богатые Сабы, ул. Закирова (Сабинский район, с. Богатые Сабы)

Площадь земельного участка 74204 м²

Обозначение характерных точек границ	МСК-16 Координаты, м	
	X	Y
1	2	3
1	501230.71	1388480.76
2	501221.47	1388505.38
3	501248.53	1388515.60
4	501238.89	1388537.56
5	501239.69	1388537.91
6	501157.45	1388725.38
7	501154.22	1388723.96
8	501151.97	1388729.08
9	501103.65	1388707.15
10	501070.19	1388800.75
11	500924.66	1388580.63
12	500950.76	1388526.17
13	500996.10	1388401.60
14	500996.19	1388401.64
15	500999.51	1388392.36

16	501047.50	1388410.34
17	501048.03	1388409.45
18	501117.54	1388436.58
19	501213.15	1388472.41
20	501212.70	1388473.73
1	501230.71	1388480.76

2. Карта (схема) границ защитной зоны объекта культурного наследия регионального значения «Мечеть, 1922 г.», расположенного по адресу: Сабинский район, с. Евлаштау, ул. Залилова, д. 1 (Сабинский район, с. Евлаштау)



Масштаб 1:2000

Условные обозначения:

————— - контур границы защитной зоны объектов культурного наследия;
 - - - - - существующая часть границ земельных участков, в пределах которых расположен объект;

• 1- обозначение характерной точки контура объекта;

16:35:060101:387, 16:35:060101:89-кадастровые номера земельных участков;

16:35:060101- кадастровый номер квартала;

■ - территория объекта культурного наследия.

Картографическое описание границ защитной зоны объекта культурного наследия регионального значения «Мечеть, 1922 г.», расположенного по адресу: Сабинский район, с. Евлаштау, ул. Залилова, д. 1 (Сабинский район, с. Евлаштау)

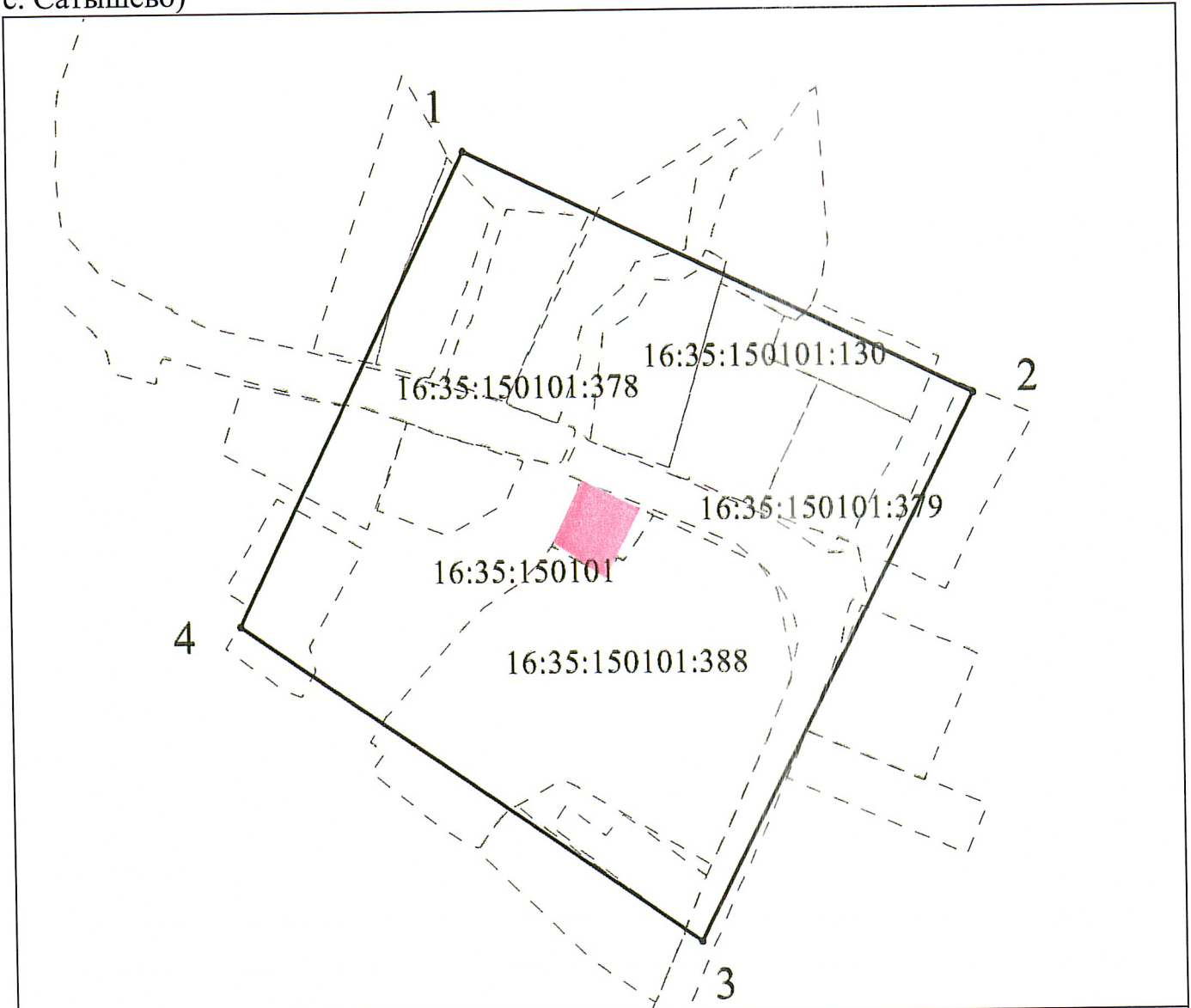
Граница защитной зоны установлена на расстоянии 100 м от внешней границы территории объекта культурного наследия регионального значения «Мечеть, 1922 г.», утвержденной постановлением Кабинета Министров Республики Татарстан от 29.10.2014 № 802 «Об установлении границ территорий объектов культурного наследия регионального (республиканского) значения, расположенных в Сабинском муниципальном районе Республики Татарстан, и режима их использования».

Перечень координат характерных точек

границ защитной зоны объекта культурного наследия регионального значения «Мечеть, 1922 г.», расположенного по адресу: Сабинский район, с. Евлаштау, ул. Залилова, д. 1 (Сабинский район, с. Евлаштау)

Площадь земельного участка <u>48810</u> м ²		
Обозначение характерных точек границ	МСК-16 Координаты, м	
	X	Y
1	2	3
1	512979.96	1393996.45
2	512960.22	1394093.84
3	512957.34	1394105.92
4	512928.72	1394215.68
5	512766.04	1394170.09
6	512729.04	1394094.62
7	512766.55	1393943.51
8	512766.97	1393943.67
9	512769.29	1393934.21
1	512979.96	1393996.45

3. Карта (схема) границ защитной зоны объекта культурного наследия регионального значения «Медресе, кон. XIX - нач. XX вв.», расположенного по адресу: Сабинский район, с. Сатышево, ул. Ленина, д. 17 (Сабинский район, с. Сатышево)



Масштаб 1:2000

Условные обозначения:

————— - контур границы защитной зоны объектов культурного наследия;
 - - - - - - - - существующая часть границ земельных участков, в пределах которых расположен объект;

• 1- обозначение характерной точки контура объекта;

16:35:150101:378, 16:35:150101:130-кадастровые номера земельных участков;

16:35:150101- кадастровый номер квартала;

■ - территория объекта культурного наследия.

Картографическое описание границ защитной зоны объекта культурного наследия регионального значения «Медресе, кон. XIX - нач. XX вв.», расположенного по адресу: Сабинский район, с. Сатышево, ул. Ленина, д. 17 (Сабинский район, с. Сатышево)

Граница защитной зоны установлена на расстоянии 100 м от внешней границы территории объекта культурного наследия регионального значения «Медресе, кон. XIX - нач. XX вв.», утвержденной постановлением Кабинета Министров Республики Татарстан от 29.10.2014 № 802 «Об установлении границ территорий объектов культурного наследия регионального (республиканского) значения, расположенных в Сабинском муниципальном районе Республики Татарстан, и режима их использования».

Перечень координат характерных точек

границ защитной зоны объекта культурного наследия регионального значения «Медресе, кон. XIX - нач. XX вв.», расположенного по адресу: Сабинский район, с. Сатышево, ул. Ленина, д. 17 (Сабинский район, с. Сатышево)

Площадь земельного участка <u>52175</u> м ²		
Обозначение характерных точек границ	МСК-16 Координаты, м	
	X	Y
1	2	3
1	492406.63	1387153.99
2	492307.36	1387359.85
3	492085.47	1387247.38
4	492214.43	1387061.96
1	492406.63	1387153.99

Приложение № 2
к приказу Комитета
Республики Татарстан
по охране объектов
культурного наследия
от «25» мая г.г. № 102-17

**Режим использования земель в границах защитных зон
объектов культурного наследия регионального значения, расположенных в
Сабинском муниципальном районе Республики Татарстан**

В границах защитных зон объектов культурного наследия запрещается строительство объектов капитального строительства и реконструкция, связанная с изменением их параметров (высоты, количества этажей, площади), за исключением строительства и реконструкции линейных объектов.