



ПРИКАЗ

07.04.2020

БОЕРЫК

№

54-П

г. Казань

О внесении изменений в приложение № 1 к приказу Комитета Республики Татарстан по охране объектов культурного наследия от 13.11.2019 № 150 – П «Об утверждении границ территорий объектов культурного наследия регионального значения, расположенных в г.Казани»

В соответствии с Федеральным законом от 25 июня 2002 года № 73-ФЗ «Об объектах культурного наследия (памятниках истории и культуры) народов Российской Федерации», Законом Республики Татарстан от 1 апреля 2005 года № 60-ЗРТ «Об объектах культурного наследия в Республике Татарстан», в целях сохранения и государственной охраны объектов культурного наследия регионального значения и их территорий, **приказываю:**

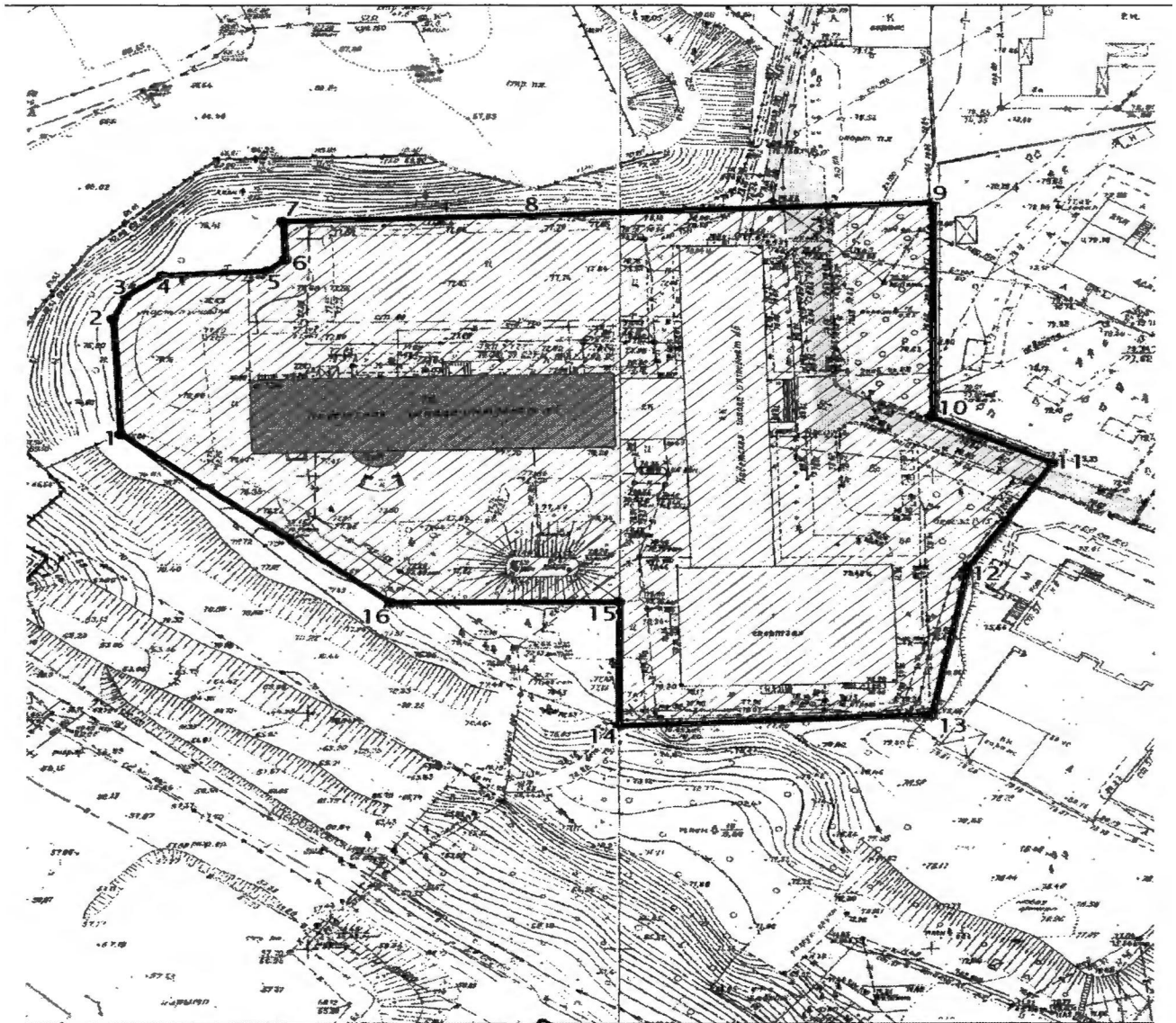
1. Внести в приложение № 1 приказа Комитета Республики Татарстан по охране объектов культурного наследия от 13.11.2019 № 150-П изменения, изложив пункты 3, 8, 11, 13, 16, 19 в новой редакции (прилагается).
2. Контроль за исполнением приказа оставляю за собой.

Председатель

И.Н. Гуцин

Приложение
к приказу Комитета Республики
Татарстан по охране объектов
культурного наследия
от «07» 04.2020 № 54-П

3. Карта (схема) границ территории объекта культурного наследия регионального значения «Дом Чемезова», 1798 г., расположенного по адресу: г.Казань, Катановский пер., д.1 (Школьный пер., д.1)



Топографический план объекта культурного наследия

Картографическое описание границ территории объекта культурного наследия регионального значения «Дом Чемезова», 1798 г., расположенного по адресу: г.Казань, Катановский пер., д.1 (Школьный пер., д.1).

Граница территории объекта культурного наследия регионального значения проходит следующим образом:

юго-западная часть: вдоль склона холма, по границе земельного участка (поворотные точки 13-14-15-1-2);

северо-западная часть: вдоль склона холма, по границе земельного участка (поворотные точки 2-3-4-5-6-7-8-9);

северо-восточная часть: по границе земельного участка (поворотные точки 9-10-11-12);

юго-восточная часть: по границе земельного участка (поворотные точки 12-13).

Таблица поворотных точек

границ территории объекта культурного наследия регионального значения «Дом Чемезова», 1798 г., расположенного по адресу: г.Казань, Катановский пер., д.1 (Школьный пер., д.1).

Координаты точки в местной системе координат (МСК-16)			Координаты точки во Всемирной геодезической системе координат 1984 года (WGS-84)	
№	X	Y	северная широта В	восточная долгота L
1.	475277,51	1306164,09	55° 47' 05.37"	49° 07' 47.78"
2.	475301,63	1306163,01	55° 47' 06.15"	49° 07' 47.72"
3.	475306,58	1306165,10	55° 47' 06.31"	49° 07' 47.84"
4.	475310,92	1306170,84	55° 47' 06.45"	49° 07' 48.17"
5.	475311,87	1306187,57	55° 47' 06.48"	49° 07' 49.13"
6.	475314,04	1306190,36	55° 47' 06.55"	49° 07' 49.29"
7.	475322,08	1306190,00	55° 47' 06.81"	49° 07' 49.27"
8.	475323,68	1306230,08	55° 47' 06.86"	49° 07' 51.57"
9.	475326,25	1306294,03	55° 47' 06.94"	49° 07' 55.24"
10.	475281,10	1306294,10	55° 47' 05.48"	49° 07' 55.24"
11.	475271,54	1306313,63	55° 47' 05.17"	49° 07' 56.36"
12.	475249,25	1306299,89	55° 47' 04.45"	49° 07' 55.57"
13.	475218,00	1306294,19	55° 47' 03.44"	49° 07' 55.24"
14.	475215,77	1306244,17	55° 47' 03.37"	49° 07' 52.37"
15.	475242,06	1306244,14	55° 47' 04.22"	49° 07' 52.37"
16.	475242,01	1306207,54	55° 47' 04.22"	49° 07' 50.27"

8. Карта (схема) границ территории объекта культурного наследия регионального значения «Удельное ведомство», 1909 г., расположенного по адресу: г.Казань, ул. Муштары, д.9.



Топографический план объекта культурного наследия

Картографическое описание границ территории объекта культурного наследия регионального значения «Удельное ведомство», 1909 г., расположенного по адресу: г.Казань, ул. Муштари, д.9.

Граница территории объекта культурного наследия федерального значения проходит следующим образом:

юго-западная часть: по внутриквартальной границе земельного участка (поворотные точки 1-13-12-11-10-9-8);

северо-западная часть: от улицы Муштари по боковой границе земельного участка (поворотные точки 2-1);

северо-восточная часть: по улице Муштари по красной линии по передней границе земельного участка (поворотные точки 2-3);

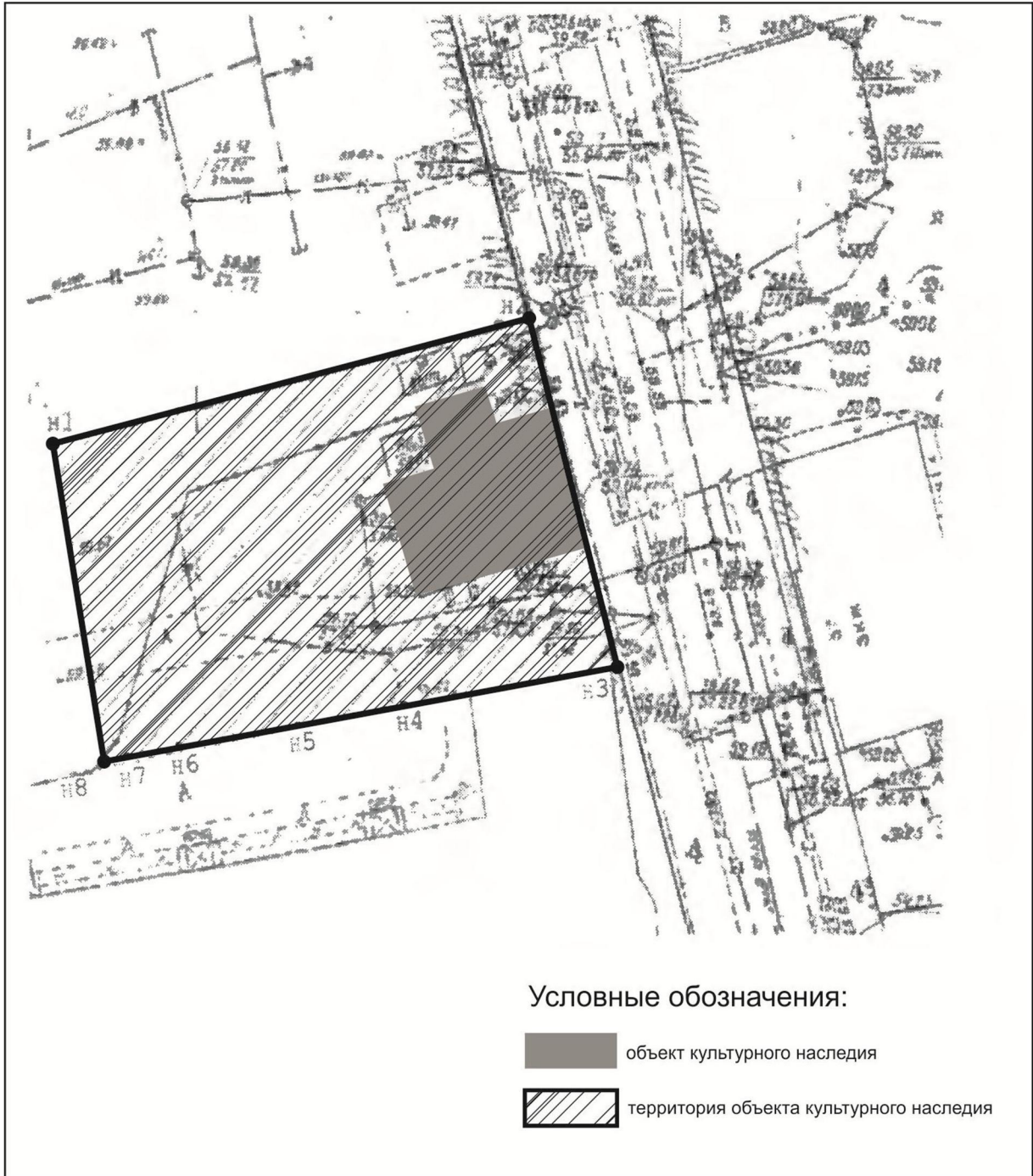
юго-восточная часть: от улицы Муштари по боковой границе земельного участка (поворотные точки 3-4-5-6-7-8).

Таблица поворотных точек

границ территории объекта культурного наследия регионального значения «Удельное ведомство», 1909 г., расположенного по адресу: г.Казань, ул. Муштари, д.9.

Координаты точки в местной системе координат (МСК-16)			Координаты точки во Всемирной геодезической системе координат 1984 года (WGS-84)	
№	X	Y	северная широта B	восточная долгота L
1.	475686,99	1306597,25	55° 47' 18.59"	49° 08' 12.67"
2.	475618,38	1306627,15	55° 47' 16.37"	49° 08' 14.38"
3.	475588,29	1306564,64	55° 47' 15.40"	49° 08' 10.79"
4.	475598,48	1306559,40	55° 47' 15.73"	49° 08' 10.49"
5.	475619,81	1306548,56	55° 47' 16.42"	49° 08' 09.87"
6.	475625,06	1306547,33	55° 47' 16.59"	49° 08' 09.80"
7.	475656,28	1306533,69	55° 47' 17.60"	49° 08' 09.02"

11. Карта (схема) границ территории объекта культурного наследия регионального значения «Дом З.Б.Усманова – Б.– Ф.Х.Апанаевой», 1853 г., расположенного по адресу: г.Казань, ул. Каюма Насыри, д.40



Топографический план объекта культурного наследия

**Картографическое описание границ территории объекта культурного наследия
регионального значения «Дом З.Б.Усманова – Б.– Ф.Х.Апанаевой», 1853 г.,
расположенного по адресу: г.Казань, ул. Каюма Насыри, д.40**

Граница территории объекта культурного наследия регионального значения проходит следующим образом:

юго-западная часть: по внутриквартальной границе участка (поворотные точки 2-1);

северо-западная часть: от улицы К.Насыри по боковой границе участка (поворотные точки 3-2);

северо-восточная часть: по улице К.Насыри, по красной линии, по передней границе участка (поворотные точки 3-4);

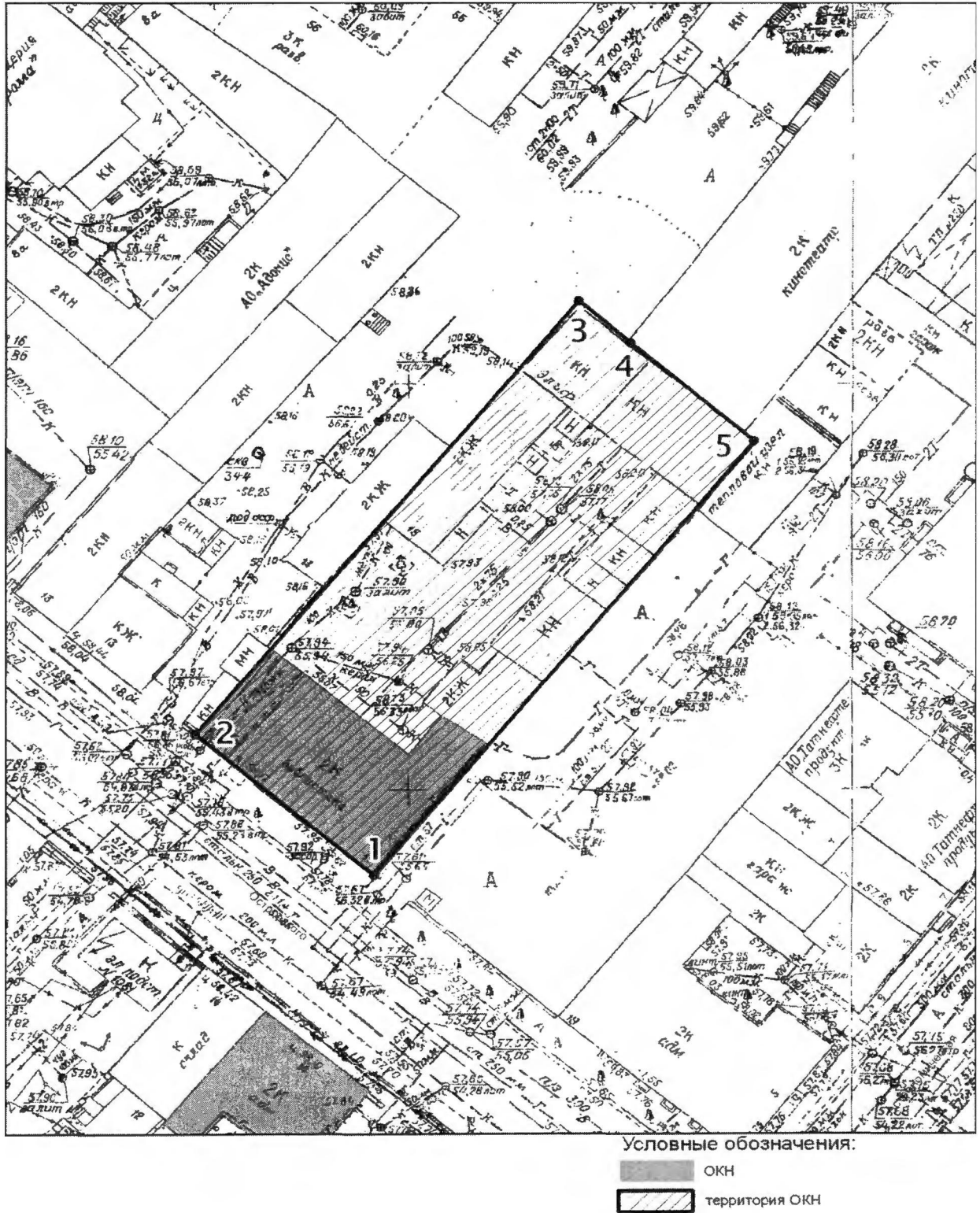
юго-восточная часть: от улицы К.Насыри по боковой границе участка (поворотные точки 4-1).

Таблица поворотных точек

границ территории объекта культурного наследия регионального значения
«Дом З.Б.Усманова – Б.– Ф.Х.Апанаевой», 1853 г., расположенного по адресу:
г.Казань, ул. Каюма Насыри, д.40

Координаты точки в местной системе координат (МСК-16)			Координаты точки во Всемирной геодезической системе координат 1984 года (WGS-84)	
№	X	Y	северная широта В	восточная долгота L
1.	474414,40	1305429,95	55° 46' 37.4932"	49° 07' 5.5940"
2.	474424,86	1305479,41	55° 46' 37.8294"	49° 07' 8.4322"
3.	474395,80	1305488,13	55° 46' 36.8895"	49° 07' 8.9304"
4.	474393,15	1305469,30	55° 46' 36.8045"	49° 07' 7.8500"
5.	474390,49	1305457,45	55° 46' 36.7190"	49° 07' 7.1700"
6.	474388,35	1305443,65	55° 46' 36.6503"	49° 07' 6.3781"
7.	474387,58	1305438,74	55° 46' 36.6256"	49° 07' 6.0964"
8.	474387,01	1305435,18	55° 46' 36.6074"	49° 07' 5.8921"

13. Карта (схема) границ территории объекта культурного наследия регионального значения «Дом, где с 1928 г. по 1942 г. жил классик татарской литературы писатель Шариф Камал», 1928 – 1942 гг., расположенного по адресу: г.Казань, ул. Островского, д.15



Топографический план объекта культурного наследия

Картографическое описание границ территории объекта культурного наследия регионального значения «Дом, где с 1928 г. по 1942 г. жил классик татарской литературы писатель Шариф Камал», 1928 – 1942 гг., расположенного по адресу: г.Казань, ул. Островского, д.15

Граница территории объекта культурного наследия регионального значения проходит следующим образом:

юго-западная часть: по улице Островского по красной линии по передней границе земельного участка (поворотные точки 4-3);

северо-западная часть: от улицы Островского по боковой границе земельного участка (поворотные точки 4-5);

северо-восточная часть: по внутриквартальной границе земельного участка (поворотные точки 5-2).

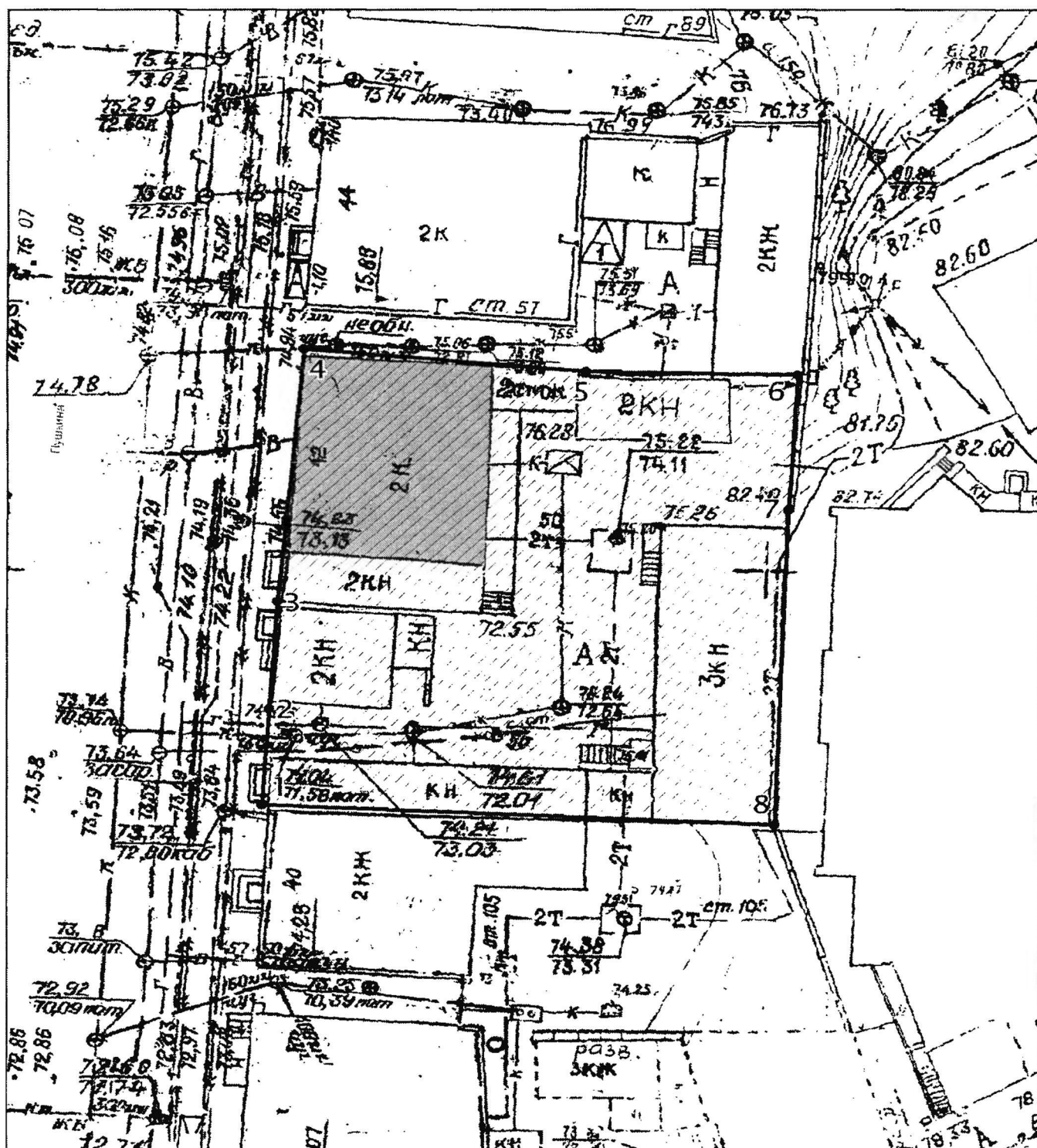
юго-восточная часть: от улицы Островского по боковой границе земельного участка (поворотные точки 3-2).

Таблица поворотных точек

границ территории объекта культурного наследия регионального значения «Дом, где с 1928 г. по 1942 г. жил классик татарской литературы писатель Шариф Камал», 1928 – 1942 гг., расположенного по адресу: г.Казань, ул. Островского, д.15

Координаты точки в местной системе координат (МСК-16)			Координаты точки во Всемирной геодезической системе координат 1984 года (WGS-84)	
№	X	Y	северная широта В	восточная долгота L
1.	475756,87	1305189,86	55° 47' 20.91"	49° 06' 51.91"
2.	475774,17	1305169,80	55° 47' 21.47"	49° 06' 50.76"
3.	475827,72	1305212,78	55° 47' 23.20"	49° 06' 53.23"
4.	475822,47	1305218,54	55° 47' 23.03"	49° 06' 53.56"
5.	475810,43	1305232,49	55° 47' 22.64"	49° 06' 54.36"

16. Карта (схема) границ территории объекта культурного наследия регионального значения «Дом В.А. Сбоева – И.Г. Стадлера», 1850 г., расположенного по адресу: г. Казань, ул. Пушкина, д.42



Топографический план объекта культурного наследия

**Картографическое описание границ территории объекта культурного наследия
регионального значения «Дом В.А. Сбоева – И.Г. Стадлера», 1850 г.,
расположенного по адресу: г.Казань, ул. Пушкина, д.42**

Граница территории объекта культурного наследия регионального значения проходит следующим образом:

юго-западная часть: от улицы Пушкина по боковой границе земельного участка (поворотные точки 1-10);

северо-западная часть: по улице Пушкина, по красной линии, по передней границе земельного участка (поворотные точки 1-2-3-4-5-6);

северо-восточная часть: от улицы Пушкина по боковой границе земельного участка (поворотные точки 6-7-8);

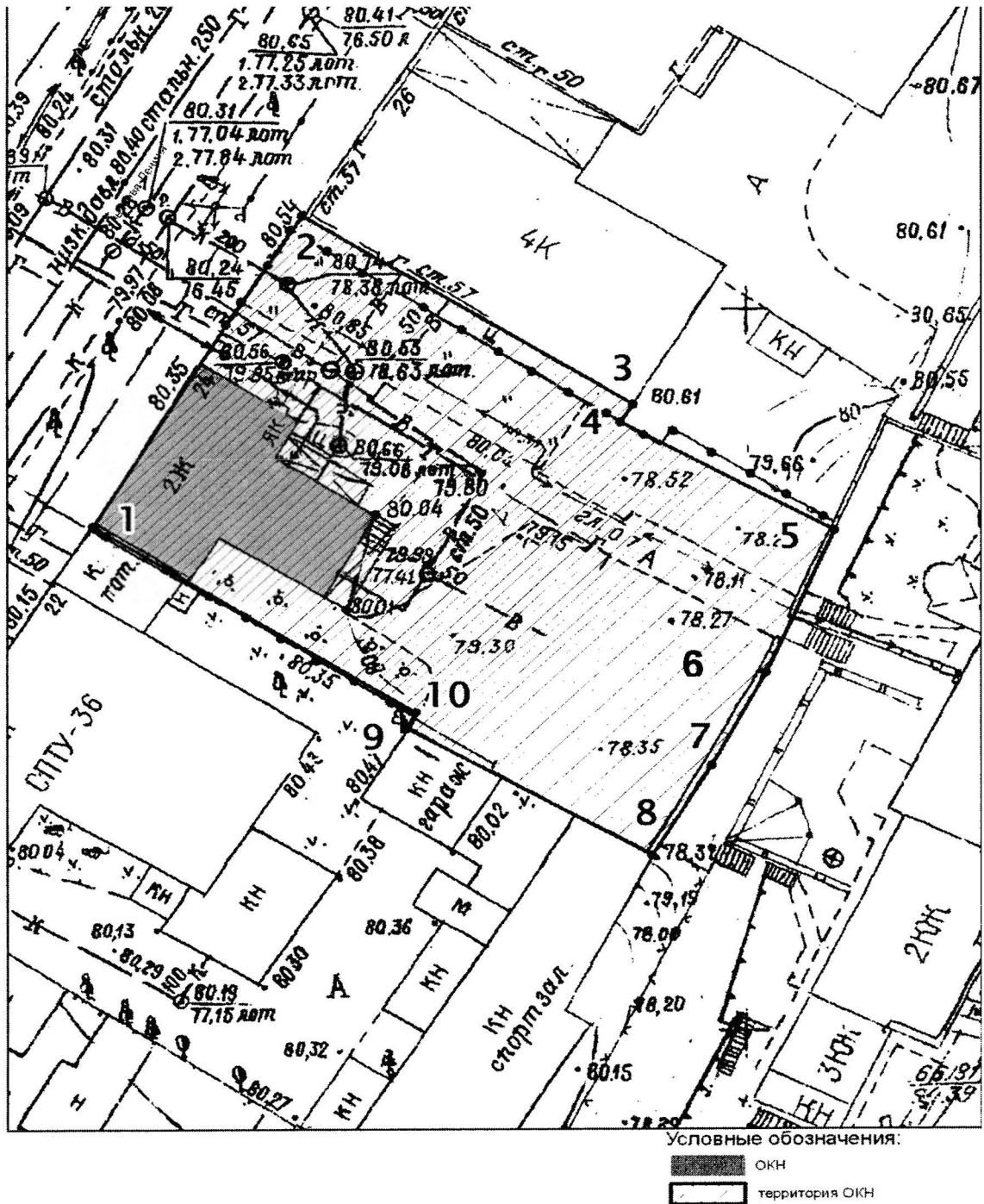
юго-восточная часть: по внутриквартальной границе земельного участка (поворотные точки 8-9-10).

Таблица поворотных точек

границ территории объекта культурного наследия регионального значения «Дом
В.А. Сбоева – И.Г. Стадлера», 1850 г., расположенного по адресу: г.Казань,
ул. Пушкина, д.42

Координаты точки в местной системе координат (МСК-16)			Координаты точки во Всемирной геодезической системе координат 1984 года (WGS-84)	
№	X	Y	северная широта B	восточная долгота L
1.	476200,59	1305860,68	55° 47' 35.23"	49° 07' 30.44"
2.	476207,70	1305861,19	55° 47' 35.46"	49° 07' 30.47"
3.	476215,74	1305861,71	55° 47' 35.72"	49° 07' 30.50"
4.	476234,61	1305863,25	55° 47' 36.33"	49° 07' 30.59"
5.	476232,78	1305881,37	55° 47' 36.27"	49° 07' 31.63"
6.	476232,49	1305895,14	55° 47' 36.26"	49° 07' 32.42"
7.	476222,59	1305894,45	55° 47' 35.94"	49° 07' 32.38"
8.	476199,08	1305893,79	55° 47' 35.18"	49° 07' 32.34"

19. Карта (схема) границ территории объекта культурного наследия регионального значения «Дом, где в 1887 г. жил Ленин В.И.», 1887 г., расположенного по адресу: г. Казань, ул. Ульянова-Ленина, д.24



Топографический план объекта культурного наследия

Картографическое описание границ территории объекта культурного наследия регионального значения «Дом, где в 1887 г. жил Ленин В.И.», 1887 г., расположенного по адресу: г.Казань, ул. Ульянова-Ленина, д.24

Граница территории объекта культурного наследия регионального значения проходит следующим образом:

юго-западная часть: от улицы Ульяновых-Ленина по боковой границе земельного участка (поворотные точки 4-3);

северо-западная часть: по улице Ульяновых-Ленина по красной линии по передней границе земельного участка (поворотные точки 4-1);

северо-восточная часть: от улицы Ульяновых-Ленина по боковой границе земельного участка (поворотные точки 1-2);

юго-восточная часть: по внутриквартальной границе земельного участка (поворотные точки 3-2).

Таблица поворотных точек

границ территории объекта культурного наследия регионального значения «Дом, где в 1887 г. жил Ленин В.И.», 1887 г., расположенного по адресу: г.Казань, ул. Ульянова-Ленина, д.24

Координаты точки в местной системе координат (МСК-16)			Координаты точки во Всемирной геодезической системе координат 1984 года (WGS-84)	
№	X	Y	северная широта В	восточная долгота L
1.	475253,73	1306403,23	55° 47' 04.59"	49° 08' 01.50"
2.	475275,09	1306416,27	55° 47' 05.28"	49° 08' 02.25"
3.	475262,13	1306437,03	55° 47' 04.86"	49° 08' 03.44"
4.	475260,89	1306436,34	55° 47' 04.82"	49° 08' 03.40"
5.	475253,49	1306449,77	55° 47' 04.58	49° 08' 04.17"
6.	475243,58	1306445,60	55° 47' 04.26	49° 08' 03.93"
7.	475237,08	1306442,12	55° 47' 04.05	49° 08' 03.73"
8.	475230,89	1306438,30	55° 47' 03.85	49° 08' 03.51"
9.	475239,84	1306422,95	55° 47' 04.14	49° 08' 02.63"
10.	475240,77	1306423,47	55° 47' 04.17	49° 08' 02.66"