

ПОСТАНОВЛЕНИЕ

КАРАР

16. 04. 2020

с. Большие Кайбицы

№ 203

Об установлении постоянного публичного сервитута на земельные участки в границах автодороги «Каратун – Черемшан – Большое Подберезье»

В соответствии с Федеральным законом от 06.10.2003 №131-ФЗ «Об общих принципах организации местного самоуправления в Российской Федерации», статьей 23 Земельного кодекса Российской Федерации, в целях обеспечения муниципальных нужд и нужд местного населения, Исполнительный комитет Кайбицкого муниципального района Республики Татарстан ПОСТАНОВЛЯЕТ:

1. Установить постоянный публичный сервитут:

площадью 20340 кв.м на часть земельного участка с кадастровым номером 16:21:000000:103 (:ЗУ1);

площадью 6291 кв.м на часть земельного участка с кадастровым номером 16:21:000000:104 (:ЗУ1(2));

площадью 9814 кв.м на часть земельного участка с кадастровым номером 16:21:000000:105 (:ЗУ1);

площадью 4416 кв.м на часть земельного участка с кадастровым номером 16:21:030704:138 (:ЗУ1), в границах автодороги «Каратун – Черемшан – Большое Подберезье», для обеспечения проезда в населенные пункты Апастовского и Кайбицкого муниципальных районов Республики Татарстан, в границах согласно приложениям к настоящему постановлению.

2. Исполнительному комитету Кайбицкого муниципального района Республики Татарстан обратиться в Управление Федеральной службы государственной регистрации, кадастра и картографии по Республике Татарстан для внесения соответствующих сведений в сфере действия публичного сервитута в границах согласно приложениям к настоящему постановлению и государственной регистрации публичного сервитута.

3. Настоящее постановление разместить на официальном сайте Кайбицкого муниципального района Республики Татарстан в информационно-телекоммуникационной сети Интернет по веб-адресу: [http:// kaybici.tatarstan.ru](http://kaybici.tatarstan.ru) и

опубликовать на «Официальном портале правовой информации Республики Татарстан» в информационно-телекоммуникационной сети Интернет по веб-адресу: <http://pravo.tatarstan.ru>.

4. Установить, что настоящее постановление вступает в силу со дня его официального опубликования.

5. Контроль за исполнением настоящего постановления возложить на заместителя Руководителя Исполнительного комитета по строительству и жилищно-коммунальному хозяйству Ф.Ш.Ахметова.

Руководитель



А.Н.Макаров

Утверждена
постановлением
(наименование документа об утверждении,
включая наименования
Исполнительного комитета
органов государственной власти или органов
местного самоуправления,
Кайбицкого муниципалитетно-
районного района РТ
принявших решение об утверждении схемы
или подписавших соглашение о
перераспределении земельных участков)
от 16.04.2020 № 203

Схема расположения земельного участка площадью 20340 кв.м., образуемого из
земельного участка с кадастровым номером 16:21:000000:103.
Категории земель: Земли сельскохозяйственного назначения
Адрес: Республика Татарстан, Кайбицкий муниципальный район

Условный номер земельного участка :ЗУ1(1)		
Площадь земельного участка <u>1354</u> м ²		
Обозначение характерных точек границ	МСК-16 Координаты, м	
	X	Y
1	2	3
н1	426962.37	1234187.32
н2	426946.77	1234198.12
н3	426926.45	1234212.67
н4	426923.41	1234214.85
н5	426906.20	1234227.36
н6	426885.61	1234241.66
н7	426864.70	1234255.44
н8	426843.82	1234269.19
н9	426822.99	1234283.01
н10	426802.12	1234296.79
н11	426781.28	1234310.55
н12	426760.69	1234324.70
н13	426739.99	1234338.74
н14	426719.34	1234352.81
н15	426698.69	1234366.87
н16	426678.23	1234381.21
н17	426677.35	1234381.82
н18	426657.46	1234395.27
н19	426636.44	1234408.87
н20	426615.48	1234422.42
н21	426595.03	1234436.69

н22	426590.82	1234439.67
н23	426589.89	1234440.92
н24	426589.05	1234442.22
н25	426588.30	1234443.58
н26	426587.64	1234444.98
н27	426587.08	1234446.43
н28	426586.62	1234447.91
н29	426592.87	1234462.13
н30	426587.21	1234465.35
н31	426580.80	1234455.68
н32	426580.22	1234455.30
н33	426579.62	1234454.95
н34	426579.00	1234454.64
н35	426578.37	1234454.37
н36	426577.71	1234454.14
н37	426577.04	1234453.95
н38	426576.37	1234453.80
н39	426575.68	1234453.70
н40	426574.99	1234453.64
н41	426574.30	1234453.63
н42	426573.60	1234453.66
н43	426572.91	1234453.73
н44	426572.23	1234453.84
н45	426571.55	1234454.00
н46	426570.89	1234454.20
н47	426570.24	1234454.44
н48	426569.61	1234454.73
н49	426554.27	1234465.66
н50	426533.75	1234479.97
н51	426514.87	1234493.11
н52	426513.23	1234494.25
н53	426505.82	1234499.39
н54	426492.59	1234508.42
н55	426490.10	1234510.10
н56	426471.87	1234522.43
н57	426451.10	1234536.36
н58	426448.12	1234538.36
н59	426511.63	1234493.83
н60	426617.38	1234420.33
н61	426724.13	1234347.08
н62	426830.88	1234274.84
н63	426938.14	1234201.09
н64	426960.45	1234185.04

н1	426962.37	1234187.32
----	-----------	------------

Условный номер земельного участка :ЗУ1(2)

Площадь земельного участка 94 м²

Обозначение характерных точек границ	Координаты, м	
	X	Y
1	2	3
н65	426166.85	1234731.65
н66	426160.84	1234737.23
н67	426152.46	1234743.20
н68	426142.87	1234749.86
н69	426122.27	1234764.06
н70	426110.75	1234771.99
н71	426101.76	1234778.28
н72	426093.61	1234784.07
н73	426089.03	1234786.05
н65	426166.85	1234731.65

Условный номер земельного участка :ЗУ1(3)

Площадь земельного участка 130 м²

Обозначение характерных точек границ	Координаты, м	
	X	Y
1	2	3
н74	425989.26	1234852.89
н75	425983.42	1234858.80
н76	425977.66	1234862.82
н77	425977.12	1234863.29
н78	425971.76	1234867.16
н79	425966.60	1234870.82
н80	425961.50	1234874.12
н81	425956.59	1234877.19
н82	425954.85	1234878.27
н83	425949.41	1234882.11
н84	425943.70	1234885.55
н85	425940.50	1234887.29
н86	425937.33	1234889.06
н87	425934.73	1234890.60
н88	425930.20	1234893.21
н89	425925.73	1234895.72
н90	425923.90	1234896.72
н91	425921.94	1234897.79
н92	425983.38	1234856.83
н74	425989.26	1234852.89

Условный номер земельного участка :ЗУ1(4)

Площадь земельного участка 34 м²

Обозначение характерных точек границ	Координаты, м	
	Х	У
	2	3
1		
н93	425905.57	1234906.05
н94	425905.35	1234906.15
н95	425901.23	1234907.93
н96	425897.02	1234909.69
н97	425892.70	1234911.46
н98	425888.27	1234913.24
н99	425886.36	1234914.00
н100	425880.02	1234916.63
н101	425873.12	1234919.29
н102	425868.14	1234921.13
н103	425867.45	1234921.39
н104	425864.62	1234922.47
н105	425857.19	1234925.26
н106	425848.54	1234928.41
н107	425841.00	1234931.15
н108	425822.38	1234937.88
н109	425877.88	1234916.83
н93	425905.57	1234906.05

Условный номер земельного участка :ЗУ1(5)

Площадь земельного участка 1 м²

Обозначение характерных точек границ	Координаты, м	
	Х	У
	2	3
1		
н110	425744.94	1234967.29
н111	425737.31	1234970.38
н112	425736.09	1234970.66
н110	425744.94	1234967.29

Условный номер земельного участка :ЗУ1(6)

Площадь земельного участка 42 м²

Обозначение характерных точек границ	Координаты, м	
	Х	У
	2	3
1		
н113	425701.69	1234983.76
н114	425698.19	1234987.89
н115	425688.29	1234991.50
н116	425680.92	1234991.67
н113	425701.69	1234983.76

Условный номер земельного участка :ЗУ1(7)

Площадь земельного участка 103 м²

Обозначение характерных точек границ	Координаты, м	
	Х	У
	2	3
1		
н117	425639.38	1235005.33
н118	425647.26	1235022.91
н119	425646.78	1235023.13
н120	425639.25	1235007.79
н121	425638.67	1235007.66
н122	425638.07	1235007.58
н123	425637.47	1235007.53
н124	425636.87	1235007.51
н125	425636.27	1235007.54
н126	425635.68	1235007.60
н127	425635.08	1235007.70
н128	425634.50	1235007.84
н129	425633.92	1235008.01
н130	425630.44	1235009.70
н131	425607.45	1235020.01
н132	425584.93	1235028.12
н133	425584.37	1235026.83
н134	425614.37	1235015.08
н117	425639.38	1235005.33

Условный номер земельного участка :ЗУ1(8)

Площадь земельного участка 146 м²

Обозначение характерных точек границ	Координаты, м	
	Х	У
	2	3
1		
н135	425664.11	1235014.54
н136	425656.12	1235018.53
н137	425648.88	1235002.33
н138	425658.41	1234999.81
н139	425658.10	1235000.40
н140	425657.87	1235000.97
н141	425657.68	1235001.55
н135	425664.11	1235014.54

Условный номер земельного участка :ЗУ1(9)

Площадь земельного участка 4119 м²

Обозначение характерных точек границ	Координаты, м	
	Х	У
	2	3
1		
н142	424903.87	1235379.84

н143	424880.37	1235394.84
н144	424802.62	1235480.84
н145	424696.61	1235604.09
н146	424589.86	1235724.34
н147	424546.11	1235775.59
н148	424536.61	1235786.09
н149	424534.86	1235789.09
н150	424485.11	1235847.34
н151	424380.36	1235964.09
н152	424272.36	1236087.09
н153	424167.10	1236211.09
н154	424065.10	1236329.09
н155	424059.60	1236336.09
н156	424059.10	1236336.59
н157	424057.11	1236336.83
н158	424054.75	1236337.11
н159	424085.35	1236302.04
н160	424101.45	1236282.97
н161	424117.40	1236263.68
н162	424133.87	1236244.79
н163	424150.52	1236226.13
н164	424167.01	1236207.36
н165	424183.43	1236188.53
н166	424199.77	1236169.62
н167	424216.10	1236150.69
н168	424232.44	1236131.77
н169	424248.76	1236112.81
н170	424253.06	1236107.89
н171	424265.21	1236093.98
н172	424281.56	1236075.10
н173	424297.73	1236056.05
н174	424313.98	1236037.04
н175	424330.27	1236018.07
н176	424346.61	1235999.13
н177	424363.02	1235980.26
н178	424379.45	1235961.39
н179	424396.06	1235942.70
н180	424412.55	1235923.96
н181	424428.60	1235904.81
н182	424444.94	1235885.86
н183	424461.36	1235866.99
н184	424477.85	1235848.18
н185	424494.40	1235829.45

н186	424510.75	1235810.59
н187	424526.88	1235791.47
н188	424532.75	1235784.86
н189	424531.59	1235783.80
н190	424534.64	1235780.47
н191	424535.69	1235781.44
н192	424537.44	1235779.45
н193	424538.20	1235778.45
н194	424538.90	1235777.40
н195	424539.52	1235776.30
н196	424540.06	1235775.17
н197	424540.53	1235774.00
н198	424540.91	1235772.80
н199	424541.21	1235771.58
н200	424541.43	1235770.34
н201	424541.56	1235769.09
н202	424541.60	1235767.83
н203	424535.18	1235761.07
н204	424539.99	1235756.15
н205	424546.84	1235760.83
н206	424547.93	1235760.83
н207	424549.02	1235760.77
н208	424550.11	1235760.64
н209	424551.18	1235760.43
н210	424552.24	1235760.16
н211	424553.28	1235759.83
н212	424554.30	1235759.42
н213	424555.28	1235758.96
н214	424556.24	1235758.43
н215	424557.16	1235757.84
н216	424558.04	1235757.20
н217	424560.63	1235754.42
н218	424577.49	1235735.99
н219	424594.13	1235717.35
н220	424602.12	1235708.40
н221	424610.71	1235698.65
н222	424627.18	1235679.84
н223	424643.54	1235660.94
н224	424644.20	1235660.18
н225	424658.71	1235643.20
н226	424659.69	1235642.09
н227	424668.01	1235627.81
н228	424673.90	1235621.11

н229	424686.42	1235606.84
н230	424690.31	1235602.30
н231	424698.12	1235593.19
н232	424705.22	1235584.84
н233	424724.62	1235565.90
н234	424740.75	1235546.78
н235	424757.00	1235527.76
н236	424773.31	1235508.78
н237	424789.87	1235490.02
н238	424806.44	1235471.35
н239	424821.16	1235453.72
н240	424822.43	1235452.17
н241	424828.65	1235444.71
н242	424834.11	1235438.27
н243	424834.54	1235437.75
н244	424838.73	1235432.80
н245	424843.41	1235427.78
н246	424847.90	1235423.11
н247	424852.25	1235418.63
н248	424856.54	1235414.38
н249	424859.53	1235411.48
н250	424862.49	1235408.67
н251	424864.89	1235406.43
н252	424867.25	1235404.22
н253	424869.60	1235402.04
н254	424871.95	1235399.90
н255	424875.40	1235396.81
н256	424877.75	1235394.76
н257	424880.22	1235392.72
н258	424885.14	1235388.21
н259	424885.66	1235387.36
н260	424886.12	1235386.48
н261	424886.54	1235385.58
н262	424886.89	1235384.65
н263	424887.18	1235383.70
н264	424887.29	1235383.28
н265	424889.12	1235382.58
н266	424895.95	1235376.49
н267	424896.06	1235376.54
н268	424896.36	1235376.69
н269	424896.67	1235376.82
н270	424896.98	1235376.92
н271	424897.31	1235377.01

н272	424897.63	1235377.07
н273	424897.73	1235377.08
н142	424903.87	1235379.84
Условный номер земельного участка :ЗУ1(10)		
Площадь земельного участка <u>3846</u> м²		
Обозначение характерных точек границ	Координаты, м	
	X	Y
1	2	3
н274	424907.87	1235377.34
н275	424902.92	1235375.15
н276	424906.16	1235372.93
н277	424911.40	1235369.54
н278	424916.81	1235366.03
н279	424919.98	1235364.04
н280	424923.24	1235362.03
н281	424926.61	1235359.97
н282	424930.07	1235357.89
н283	424938.10	1235352.52
н284	424947.35	1235346.42
н285	424980.51	1235325.67
н286	425001.81	1235312.60
н287	425023.14	1235299.52
н288	425044.63	1235286.70
н289	425066.16	1235273.98
н290	425087.67	1235261.23
н291	425109.16	1235248.49
н292	425130.52	1235235.52
н293	425151.93	1235222.58
н294	425159.80	1235214.34
н295	425162.31	1235212.78
н296	425171.67	1235207.00
н297	425193.05	1235194.01
н298	425196.49	1235191.95
н299	425206.61	1235189.22
н300	425237.09	1235170.23
н301	425258.48	1235157.25
н302	425279.88	1235144.31
н303	425281.93	1235143.08
н304	425301.30	1235131.38
н305	425311.48	1235125.37
н306	425316.17	1235119.05
н307	425318.72	1235117.53

н308	425321.31	1235115.98
н309	425330.25	1235110.66
н310	425338.65	1235105.73
н311	425339.73	1235105.10
н312	425343.15	1235103.21
н313	425349.92	1235102.41
н314	425355.25	1235098.85
н315	425360.48	1235095.42
н316	425365.65	1235092.08
н317	425370.14	1235089.47
н318	425374.53	1235086.98
н319	425381.28	1235083.25
н320	425387.91	1235079.66
н321	425392.47	1235077.25
н322	425396.12	1235075.43
н323	425399.86	1235073.62
н324	425405.37	1235071.11
н325	425411.01	1235068.63
н326	425418.49	1235065.42
н327	425422.38	1235063.80
н328	425426.27	1235062.17
н329	425434.20	1235058.59
н330	425439.08	1235056.45
н331	425444.08	1235054.30
н332	425449.22	1235052.13
н333	425454.52	1235049.94
н334	425457.51	1235048.73
н335	425465.68	1235045.45
н336	425474.39	1235042.06
н337	425480.95	1235039.51
н338	425491.53	1235035.45
н339	425504.38	1235030.61
н340	425527.66	1235021.52
н341	425550.54	1235012.62
н342	425556.53	1235007.84
н343	425568.68	1235003.86
н344	425572.05	1235004.49
н345	425574.31	1235003.64
н346	425590.44	1234996.59
н347	425600.87	1234993.08
н348	425601.12	1234993.33
н349	425604.12	1234998.58
н350	425551.62	1235019.08

н351	425444.12	1235059.08
н352	425378.62	1235087.83
н353	425334.37	1235114.08
н354	425228.12	1235180.08
н355	425120.87	1235245.58
н356	425016.87	1235310.34
н357	424911.12	1235375.08
н358	424910.37	1235375.84
н274	424907.87	1235377.34

Условный номер земельного участка :ЗУ1(11)

Площадь земельного участка 5099 м²

Обозначение характерных точек границ	Координаты, м	
	X	Y
	2	3
1		
н359	425688.24	1234959.56
н360	425690.99	1234958.56
н361	425714.42	1234949.81
н362	425727.59	1234944.93
н363	425738.06	1234941.39
н364	425761.80	1234933.47
н365	425772.18	1234930.00
н366	425785.19	1234925.01
н367	425808.56	1234916.09
н368	425831.94	1234907.23
н369	425839.42	1234904.42
н370	425847.93	1234901.18
н371	425855.22	1234898.39
н372	425857.97	1234897.33
н373	425858.65	1234897.06
н374	425863.47	1234895.12
н375	425869.94	1234892.96
н376	425876.15	1234890.79
н377	425878.10	1234890.09
н378	425882.20	1234887.95
н379	425886.17	1234885.85
н380	425890.02	1234883.77
н381	425893.76	1234881.71
н382	425896.79	1234880.02
н383	425899.85	1234878.55
н384	425902.77	1234877.15
н385	425905.64	1234875.75
н386	425908.45	1234874.35

н387	425911.23	1234872.94
н388	425912.98	1234872.08
н389	425917.32	1234869.95
н390	425921.73	1234867.74
н391	425924.33	1234866.40
н392	425927.36	1234864.82
н393	425930.41	1234863.20
н394	425935.92	1234860.18
н395	425941.54	1234856.89
н396	425943.23	1234855.88
н397	425948.02	1234852.99
н398	425952.98	1234849.93
н399	425958.15	1234846.69
н400	425963.61	1234843.22
н401	425964.23	1234842.81
н402	425970.03	1234838.98
н403	425975.03	1234835.55
н404	425980.69	1234831.63
н405	425984.77	1234828.76
н406	426005.22	1234814.38
н407	426015.86	1234806.90
н408	426025.78	1234800.16
н409	426046.56	1234786.25
н410	426067.28	1234772.26
н411	426077.28	1234765.56
н412	426079.76	1234763.94
н413	426088.12	1234758.44
н414	426092.38	1234750.46
н415	426094.86	1234748.79
н416	426106.44	1234740.96
н417	426127.03	1234726.80
н418	426136.88	1234719.98
н419	426146.85	1234716.84
н420	426149.31	1234715.12
н421	426169.81	1234700.81
н422	426190.31	1234686.50
н423	426210.80	1234672.19
н424	426231.26	1234657.82
н425	426251.72	1234643.44
н426	426272.25	1234629.15
н427	426292.85	1234614.95
н428	426297.39	1234611.87
н429	426300.45	1234609.70

н430	426301.68	1234608.63
н431	426302.83	1234607.47
н432	426303.90	1234606.24
н433	426304.87	1234604.93
н434	426305.75	1234603.55
н435	426306.52	1234602.12
н436	426300.82	1234589.59
н437	426306.24	1234586.00
н438	426308.04	1234587.87
н439	426307.88	1234592.58
н440	426315.88	1234606.83
н441	426288.88	1234625.08
н442	426183.38	1234696.83
н443	426077.88	1234770.58
н444	425972.63	1234841.08
н445	425906.38	1234885.58
н446	425871.13	1234899.08
н447	425762.38	1234940.33
н448	425656.38	1234980.58
н449	425637.12	1234985.83
н450	425607.87	1234997.08
н451	425604.87	1234992.08
н452	425604.37	1234991.58
н453	425602.25	1234987.55
н454	425602.57	1234986.76
н455	425600.02	1234977.22
н456	425606.11	1234974.93
н457	425612.79	1234986.52
н458	425613.47	1234986.65
н459	425614.16	1234986.75
н460	425614.86	1234986.80
н461	425615.55	1234986.80
н462	425616.25	1234986.76
н463	425616.94	1234986.68
н464	425617.63	1234986.55
н465	425618.30	1234986.38
н466	425618.96	1234986.17
н467	425619.61	1234985.91
н468	425620.24	1234985.62
н469	425621.70	1234985.05
н470	425644.21	1234976.27
н471	425667.56	1234967.33
н359	425688.24	1234959.56

• Условный номер земельного участка :ЗУ1(12)

Площадь земельного участка 3690 м²

Обозначение характерных точек границ	Координаты, м	
	X	Y
1	2	3
н472	426315.31	1234595.97
н473	426315.89	1234596.06
н474	426316.48	1234596.11
н475	426317.07	1234596.12
н476	426317.66	1234596.09
н477	426318.24	1234596.03
н478	426318.82	1234595.93
н479	426319.40	1234595.80
н480	426319.96	1234595.63
н481	426320.51	1234595.42
н482	426321.05	1234595.18
н483	426321.57	1234594.91
н484	426322.08	1234594.60
н485	426322.56	1234594.27
н486	426333.97	1234586.45
н487	426354.93	1234572.77
н488	426375.79	1234559.03
н489	426396.47	1234545.02
н490	426417.18	1234531.00
н491	426437.88	1234516.99
н492	426458.60	1234503.00
н493	426476.84	1234490.69
н494	426479.33	1234489.02
н495	426492.56	1234480.07
н496	426499.90	1234474.91
н497	426501.54	1234473.76
н498	426520.37	1234460.55
н499	426540.87	1234446.22
н500	426561.41	1234431.96
н501	426581.96	1234417.71
н502	426602.53	1234403.50
н503	426623.14	1234389.34
н504	426643.76	1234375.19
н505	426663.56	1234361.71
н506	426664.42	1234361.12
н507	426685.04	1234347.01
н508	426705.49	1234332.66

н509	426725.92	1234318.28
н510	426746.23	1234303.70
н511	426766.66	1234289.25
н512	426787.15	1234274.92
н513	426807.66	1234260.60
н514	426828.22	1234246.36
н515	426848.83	1234232.20
н516	426869.45	1234218.04
н517	426890.18	1234204.03
н518	426907.87	1234192.24
н519	426910.97	1234190.15
н520	426931.71	1234176.17
н521	426952.58	1234162.38
н522	426973.41	1234148.56
н523	426994.16	1234134.62
н524	427015.05	1234120.85
н525	427035.86	1234107.09
н526	427046.57	1234099.51
н527	427033.89	1234108.84
н528	426927.39	1234185.34
н529	426820.14	1234259.09
н530	426713.38	1234331.34
н531	426606.63	1234404.58
н532	426500.88	1234478.08
н533	426395.13	1234552.58
н534	426389.88	1234555.58
н535	426388.38	1234557.08
н536	426319.13	1234604.58
н537	426313.02	1234593.45
н472	426315.31	1234595.97

Условный номер земельного участка :ЗУ1(13)

Площадь земельного участка 105 м²

Обозначение характерных точек границ	Координаты, м	
	X	Y
1	2	3
н538	427474.15	1233786.55
н539	427428.14	1233820.59
н540	427374.64	1233862.09
н541	427353.89	1233878.34
н542	427304.57	1233913.39
н543	427319.12	1233902.51
н544	427339.21	1233887.62


н545	427359.32	1233872.76
н546	427379.39	1233857.90
н547	427399.20	1233842.68
н548	427419.01	1233827.44
н549	427438.84	1233812.19
н550	427458.84	1233797.15
н551	427460.72	1233795.75
н538	427474.15	1233786.55

Условный номер земельного участка :ЗУ1(14)

Площадь земельного участка 1577 м²

Обозначение характерных точек границ	Координаты, м	
	X	Y
1	2	3
н552	421791.99	1237667.74
н553	421790.82	1237669.36
н554	421662.82	1237667.87
н555	421611.57	1237665.62
н556	421576.82	1237664.37
н557	421569.32	1237658.12
н558	421558.57	1237655.37
н559	421554.00	1237652.04
н560	421561.09	1237652.22
н561	421569.57	1237652.53
н562	421578.04	1237652.87
н563	421590.59	1237653.37
н564	421603.14	1237653.94
н565	421614.18	1237654.47
н566	421625.24	1237655.02
н567	421637.41	1237658.80
н568	421653.23	1237659.91
н569	421678.19	1237661.75
н570	421703.11	1237663.91
н571	421725.30	1237662.91
н572	421728.22	1237663.14
н573	421753.12	1237664.90
н574	421765.58	1237665.69
н575	421778.05	1237666.62
н576	421790.47	1237667.65
н552	421791.99	1237667.74

Общая площадь земельного участка 20340 м²




Условные обозначения:


_____ - вновь образованная часть границы, сведения о которой достаточны для определения ее местоположения

:ЗУ1(1)- испрашиваемый земельный участок;

n1 - обозначение характерной точки границы, сведения о которой достаточны для определения ее местоположения;



Условные обозначения:
 _____ - вновь образованная часть границы, сведения о которой достаточны для определения ее местоположения
 :ЗУ1(2)- испрашиваемый земельный участок;
 н1 - обозначение характерной точки границы, сведения о которой достаточны для определения ее местоположения;

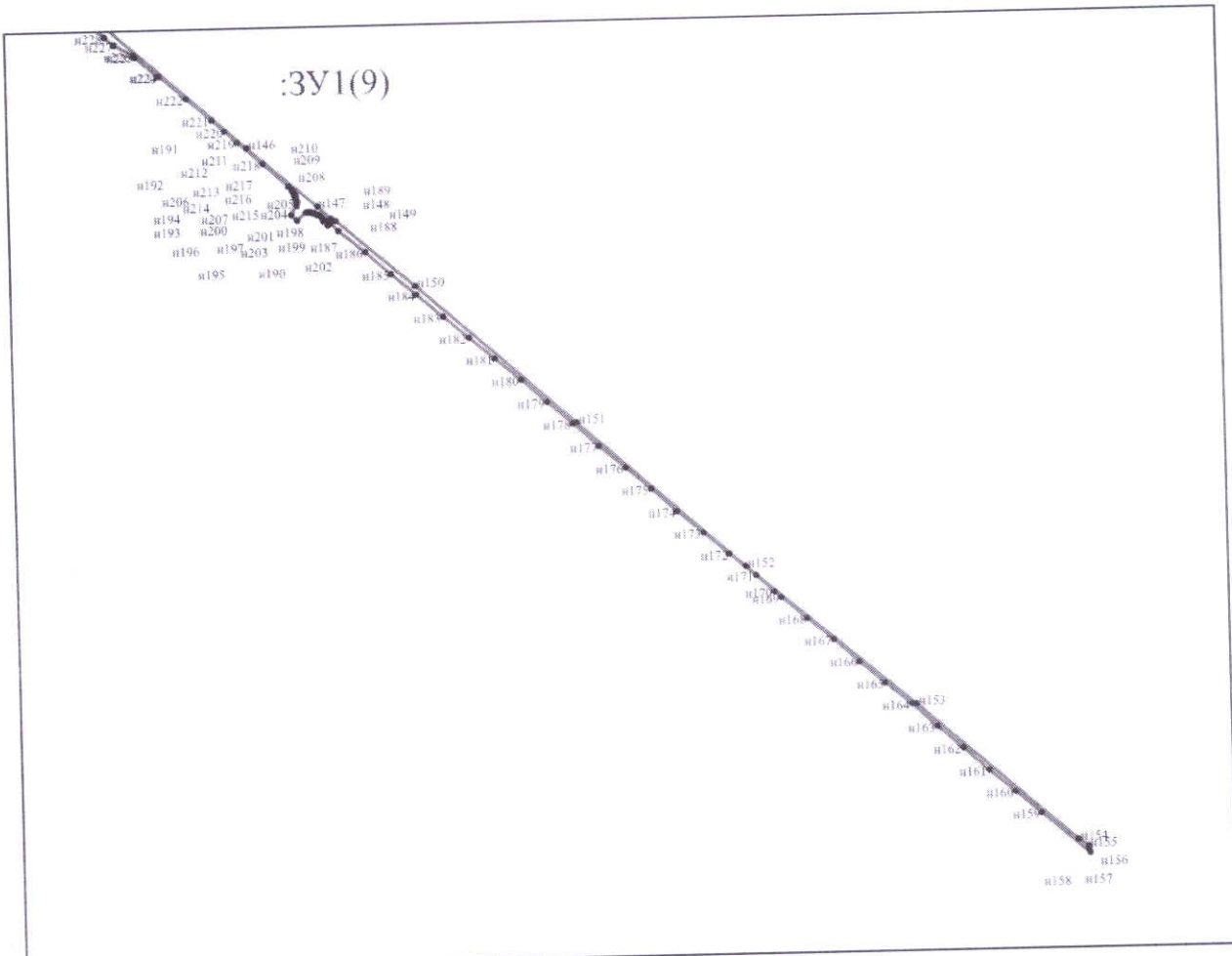


Условные обозначения:

_____ - вновь образованная часть границы, сведения о которой достаточны для определения ее местоположения

:ЗУ1(9)- испрашиваемый земельный участок;

н1 - обозначение характерной точки границы, сведения о которой достаточны для определения ее местоположения;




Условные обозначения:

_____ - вновь образованная часть границы, сведения о которой достаточны для определения ее местоположения

:ЗУ1(9)- испрашиваемый земельный участок;

n1 - обозначение характерной точки границы, сведения о которой достаточны для определения ее местоположения;

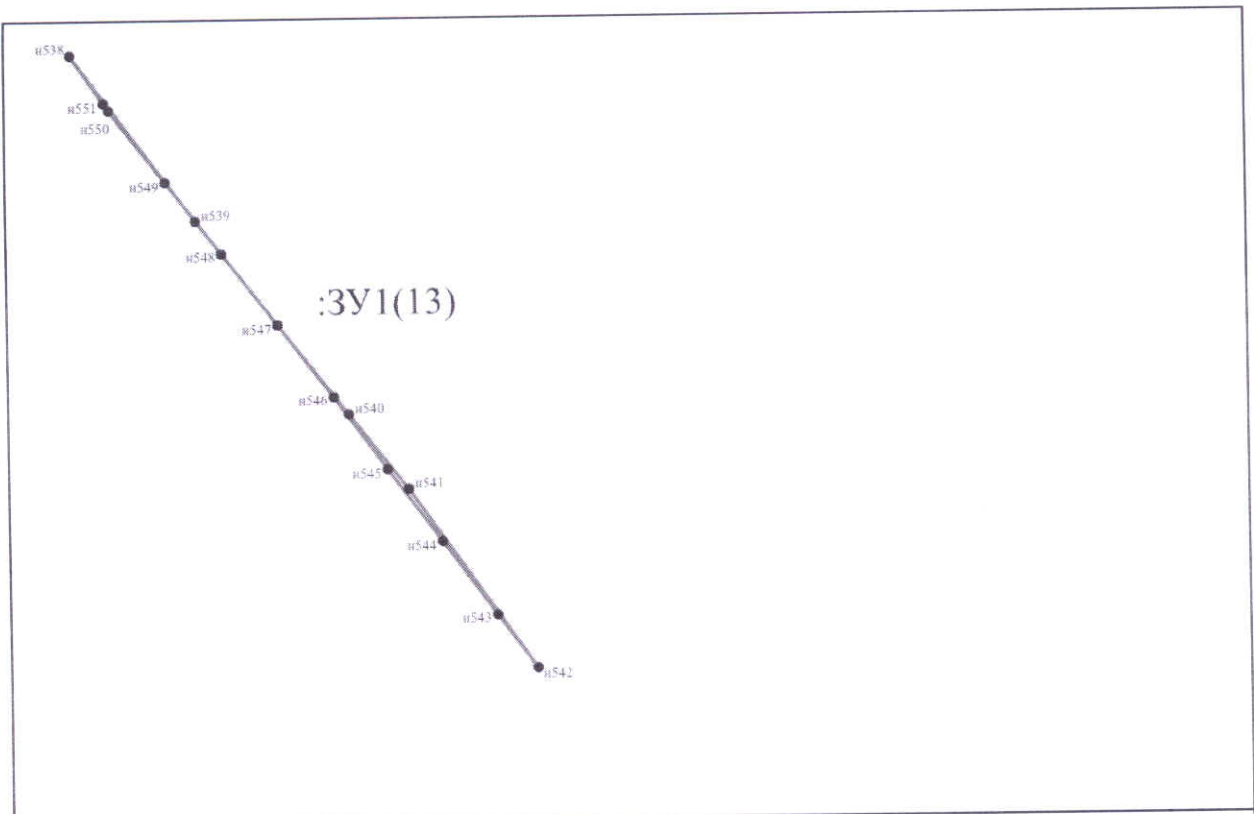


Условные обозначения:

_____ - вновь образованная часть границы, сведения о которой достаточны для определения ее местоположения

:3У1(10)- испрашиваемый земельный участок;

н1 - обозначение характерной точки границы, сведения о которой достаточны для определения ее местоположения;




Условные обозначения:

_____ - вновь образованная часть границы, сведения о которой достаточны для определения ее местоположения

:ЗУ1(13)- испрашиваемый земельный участок;

n1 - обозначение характерной точки границы, сведения о которой достаточны для определения ее местоположения;

:ЗУ1(14)

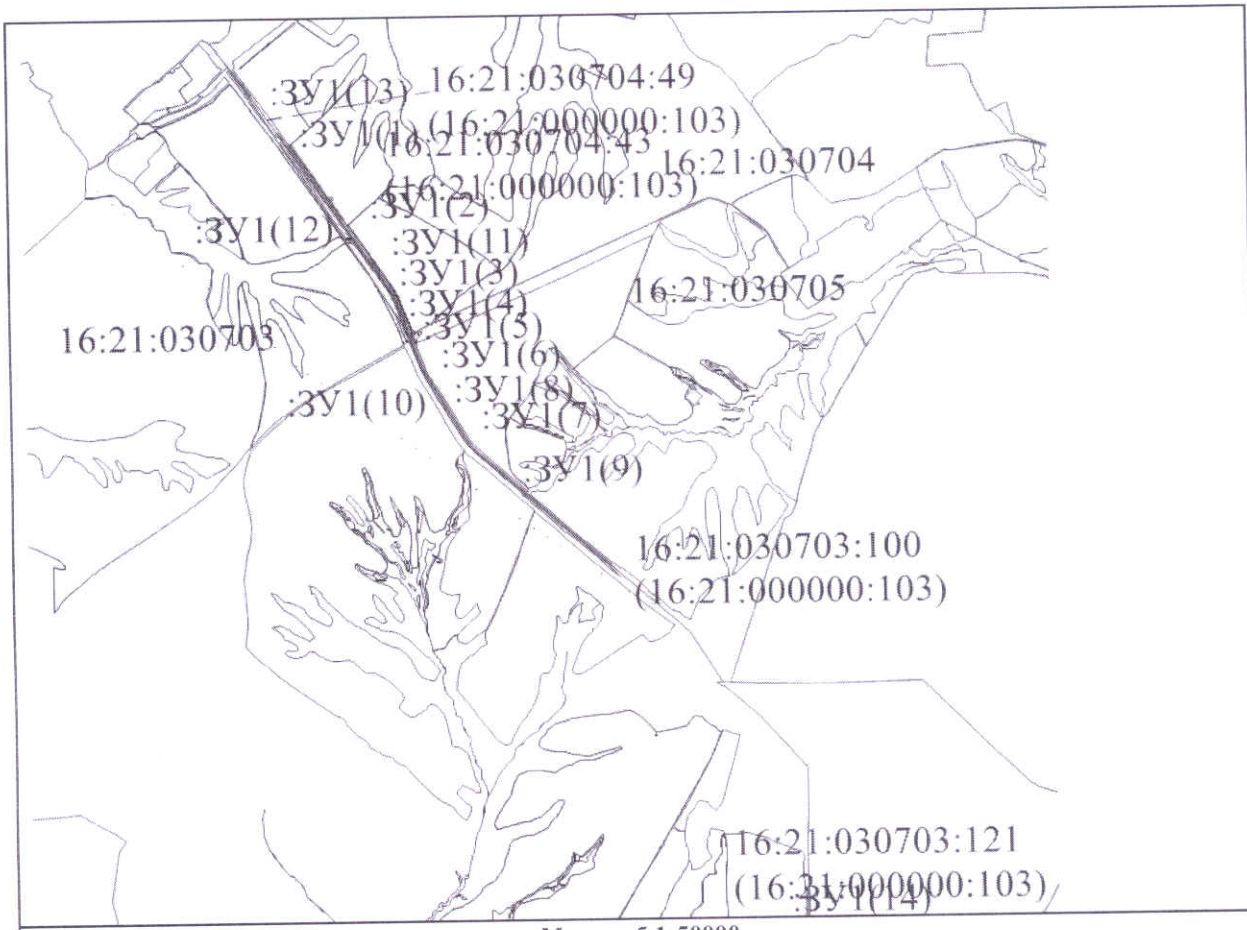


Условные обозначения:

_____ - вновь образованная часть границы, сведения о которой достаточны для определения ее местоположения

:ЗУ1(14)- испрашиваемый земельный участок;

n1 - обозначение характерной точки границы, сведения о которой достаточны для определения ее местоположения;



Масштаб 1:50000

Условные обозначения:

_____ - вновь образованная часть границы, сведения о которой достаточны для определения ее местоположения

_____ - существующая часть границы, имеющиеся в ЕГРН сведения о которой достаточны для определения ее местоположения;

:ЗУ1(1)- испрашиваемый земельный участок;

16:21:000000:103-исходный земельный участок;

n1 - обозначение характерной точки границы, сведения о которой достаточны для определения ее местоположения;

_____ - обозначение границы кадастрового квартала;

16:21:000000-номер кадастрового квартала.

Утверждена
постановлением
 (наименование документа об утверждении,
 включая наименования
Исполнительного комитета
 органов государственной власти или органов
 местного самоуправления,
Кайбицкого муниципалитета
 принявших решение об утверждении схемы
населенного района РТ
 или подписавших соглашение о
 перераспределении земельных участков)
 от 16.04.2020 № 203

Схема расположения земельного участка площадью 6291 кв.м., образуемого из земельного участка с кадастровым номером 16:21:000000:104.

Категории земель: Земли сельскохозяйственного назначения
 Адрес: Республика Татарстан, Кайбицкий муниципальный район,
 Большеподберезинское сельское поселение

Условный номер земельного участка :ЗУ1(1)		
Площадь земельного участка <u>627</u> м ²		
Обозначение характерных точек границ	МСК-16 Координаты, м	
	X	Y
1	2	3
н1	425584.37	1235026.83
н2	425584.93	1235028.12
н3	425583.84	1235028.53
н4	425560.46	1235037.41
н5	425536.86	1235045.75
н6	425513.36	1235054.17
н7	425500.62	1235059.09
н8	425490.14	1235063.15
н9	425483.65	1235065.67
н10	425475.06	1235069.04
н11	425467.01	1235072.23
н12	425465.18	1235072.96
н13	425464.09	1235073.41
н14	425458.89	1235075.54
н15	425453.85	1235077.64
н16	425448.95	1235079.69
н17	425444.16	1235081.71
н18	425436.37	1235085.04
н19	425432.71	1235086.80
н20	425429.09	1235088.69
н21	425422.04	1235092.29

н22	425416.73	1235095.04
н23	425411.42	1235097.70
н24	425407.81	1235099.37
н25	425404.25	1235101.03
н26	425399.83	1235103.15
н27	425393.28	1235106.36
н28	425386.56	1235109.70
н29	425382.16	1235111.85
н30	425377.72	1235114.07
н31	425372.45	1235116.78
н32	425367.05	1235119.60
н33	425361.49	1235122.50
н34	425355.77	1235125.52
н35	425352.48	1235127.27
н36	425351.51	1235127.82
н37	425343.28	1235132.73
н38	425334.48	1235138.03
н39	425331.94	1235139.58
н40	425323.23	1235144.89
н41	425313.22	1235151.01
н42	425294.01	1235162.88
н43	425291.97	1235164.14
н44	425270.69	1235177.28
н45	425249.29	1235190.24
н46	425227.86	1235203.14
н47	425209.82	1235213.90
н48	425206.38	1235215.95
н49	425184.90	1235228.74
н50	425180.31	1235231.48
н51	425237.87	1235196.33
н52	425344.12	1235130.33
н53	425387.37	1235104.58
н54	425451.37	1235076.83
н55	425558.37	1235036.83
н1	425584.37	1235026.83

Условный номер земельного участка :ЗУ1(2)

Площадь земельного участка 107 м²

Обозначение характерных точек границ	Координаты, м	
	X	Y
1	2	3
н56	425145.19	1235252.93
н57	425142.28	1235254.75

н58	425121.13	1235268.07
н59	425100.01	1235281.45
н60	425078.89	1235294.85
н61	425057.68	1235308.11
н62	425036.46	1235321.35
н63	425015.19	1235334.51
н64	424993.76	1235347.49
н65	424974.97	1235358.36
н66	425026.62	1235326.58
н67	425130.62	1235261.83
н56	425145.19	1235252.93

Условный номер земельного участка :ЗУ1(3)

Площадь земельного участка 85 м²

Обозначение характерных точек границ	Координаты, м	
	X	Y
1	2	3
н68	424926.21	1235388.36
н69	424924.86	1235389.30
н70	424920.02	1235392.76
н71	424915.35	1235396.13
н72	424913.04	1235397.76
н73	424910.78	1235399.37
н74	424909.98	1235399.93
н75	424906.13	1235402.67
н76	424902.42	1235405.42
н77	424898.80	1235408.16
н78	424895.30	1235410.89
н79	424893.11	1235412.69
н80	424890.92	1235414.56
н81	424887.68	1235417.40
н82	424885.48	1235419.38
н83	424883.26	1235421.41
н84	424881.04	1235423.46
н85	424878.86	1235425.62
н86	424876.15	1235428.34
н87	424873.40	1235431.15
н88	424869.43	1235435.30
н89	424892.62	1235409.58
н90	424920.62	1235391.58
н91	424921.37	1235391.34
н68	424926.21	1235388.36

Условный номер земельного участка :ЗУ1(4)

Площадь земельного участка 964 м²

Обозначение характерных точек границ	Координаты, м	
	X	Y
1	2	3
н92	424849.03	1235457.91
н93	424846.78	1235460.51
н94	424840.57	1235467.79
н95	424839.28	1235469.30
н96	424824.46	1235486.87
н97	424808.32	1235505.96
н98	424792.16	1235525.06
н99	424775.82	1235544.03
н100	424759.12	1235562.72
н101	424742.03	1235581.00
н102	424733.72	1235590.31
н103	424721.10	1235609.10
н104	424719.17	1235611.34
н105	424711.34	1235620.45
н106	424707.41	1235624.99
н107	424694.97	1235639.34
н108	424678.62	1235658.25
н109	424677.55	1235659.48
н110	424662.93	1235676.40
н111	424661.00	1235678.66
н112	424650.42	1235686.56
н113	424643.96	1235694.33
н114	424627.70	1235713.35
н115	424619.29	1235723.24
н116	424611.64	1235732.45
н117	424595.76	1235751.79
н118	424579.61	1235770.87
н119	424575.81	1235775.47
н120	424575.35	1235776.26
н121	424574.94	1235777.08
н122	424574.58	1235777.92
н123	424574.27	1235778.78
н124	424574.02	1235779.66
н125	424573.83	1235780.55
н126	424573.69	1235781.46
н127	424573.60	1235782.37
н128	424573.58	1235783.28
н129	424573.61	1235784.19
н130	424573.65	1235784.69

н131	424566.61	1235787.34
н132	424562.86	1235785.09
н133	424604.11	1235736.59
н134	424710.86	1235616.84
н135	424816.86	1235493.58
н92	424849.03	1235457.91

Условный номер земельного участка :ЗУ1(5)

Площадь земельного участка 4503 м²

Обозначение характерных точек границ	Координаты, м	
	X	Y
1	2	3
н136	424552.20	1235804.03
н137	424547.58	1235809.37
н138	424530.90	1235828.01
н139	424514.58	1235846.91
н140	424498.21	1235865.81
н141	424481.87	1235884.73
н142	424465.49	1235903.62
н143	424449.10	1235922.51
н144	424432.61	1235941.31
н145	424416.18	1235960.13
н146	424399.82	1235979.02
н147	424383.49	1235997.96
н148	424367.12	1236016.81
н149	424351.28	1236036.11
н150	424335.30	1236055.39
н151	424319.09	1236074.46
н152	424302.71	1236093.36
н153	424286.31	1236112.24
н154	424274.17	1236126.17
н155	424269.88	1236131.11
н156	424253.14	1236149.72
н157	424236.54	1236168.40
н158	424219.94	1236187.01
н159	424204.15	1236206.38
н160	424187.79	1236225.33
н161	424171.55	1236244.32
н162	424155.29	1236263.34
н163	424138.81	1236282.19
н164	424122.09	1236300.79
н165	424105.60	1236319.53
н166	424089.43	1236338.55

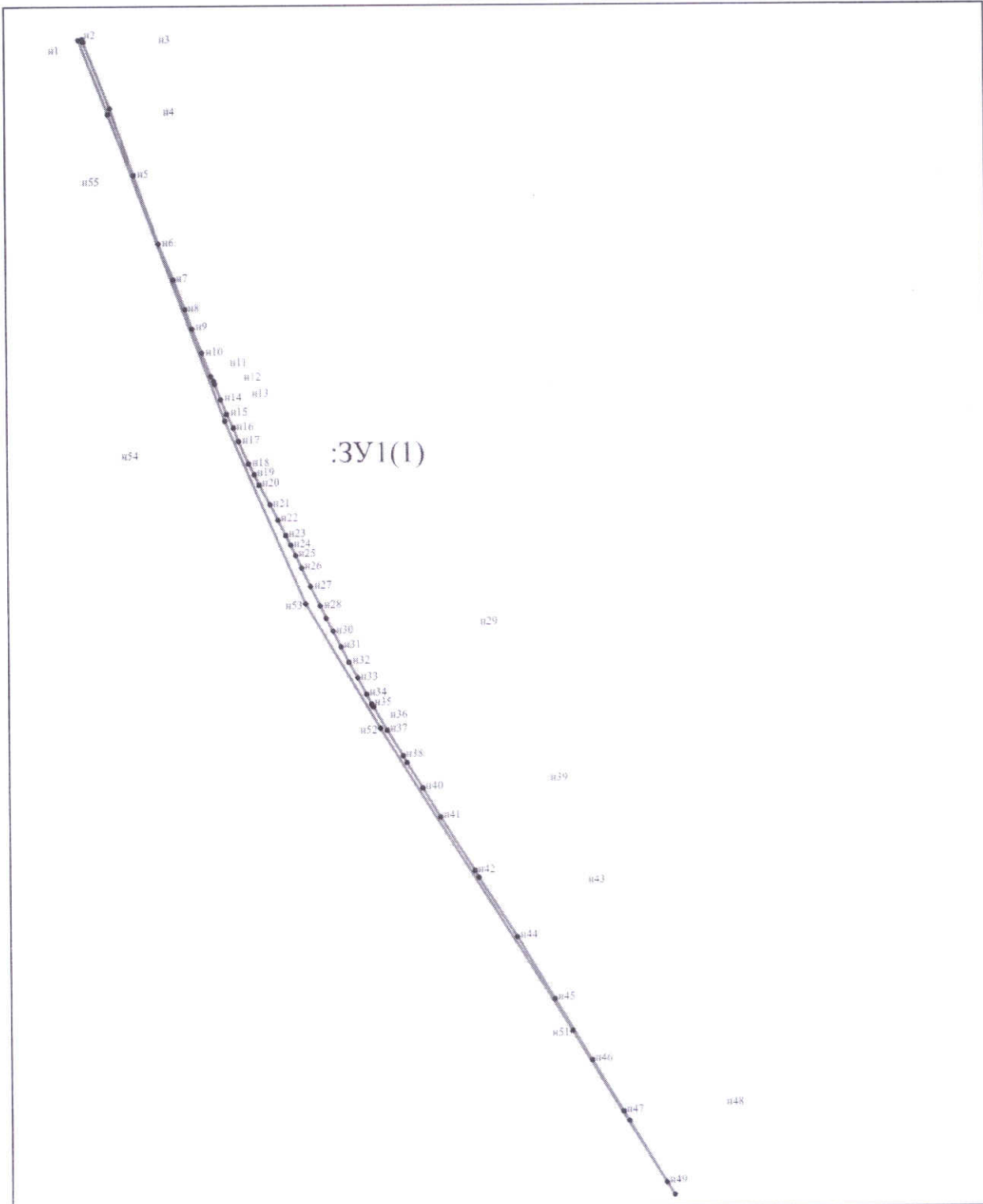
н167	424073.30	1236357.69
н168	424056.71	1236376.53
н169	424048.86	1236384.60
н170	424052.85	1236377.34
н171	424052.85	1236373.09
н172	424059.85	1236364.34
н173	424073.85	1236348.34
н174	424079.85	1236341.34
н175	424181.35	1236223.34
н176	424286.60	1236099.34
н177	424394.61	1235976.84
н178	424499.36	1235860.09
н179	424549.86	1235800.59
н180	424550.11	1235800.34
н181	424551.86	1235797.84
н182	424560.36	1235788.34
н183	424565.61	1235791.09
н184	424566.36	1235791.34
н185	424567.11	1235791.34
н186	424576.44	1235787.87
н187	424581.04	1235792.49
н188	424576.66	1235797.84
н189	424568.13	1235792.89
н190	424566.69	1235793.12
н191	424565.26	1235793.46
н192	424563.86	1235793.88
н193	424562.49	1235794.40
н194	424561.15	1235795.00
н195	424559.86	1235795.69
н196	424558.62	1235796.47
н197	424555.99	1235799.54
н198	424558.59	1235801.94
н199	424554.84	1235806.01
н200	424552.38	1235803.77
н136	424552.20	1235804.03

Условный номер земельного участка :ЗУ1(6)

Площадь земельного участка 5 м²

Обозначение характерных точек границ	Координаты, м	
	X	Y
1	2	3
н201	423850.60	1236614.84
н202	423854.61	1236611.69
н203	423848.26	1236619.05

н201	423850.60	1236614.84
Общая площадь земельного участка <u>6291</u> м ²		

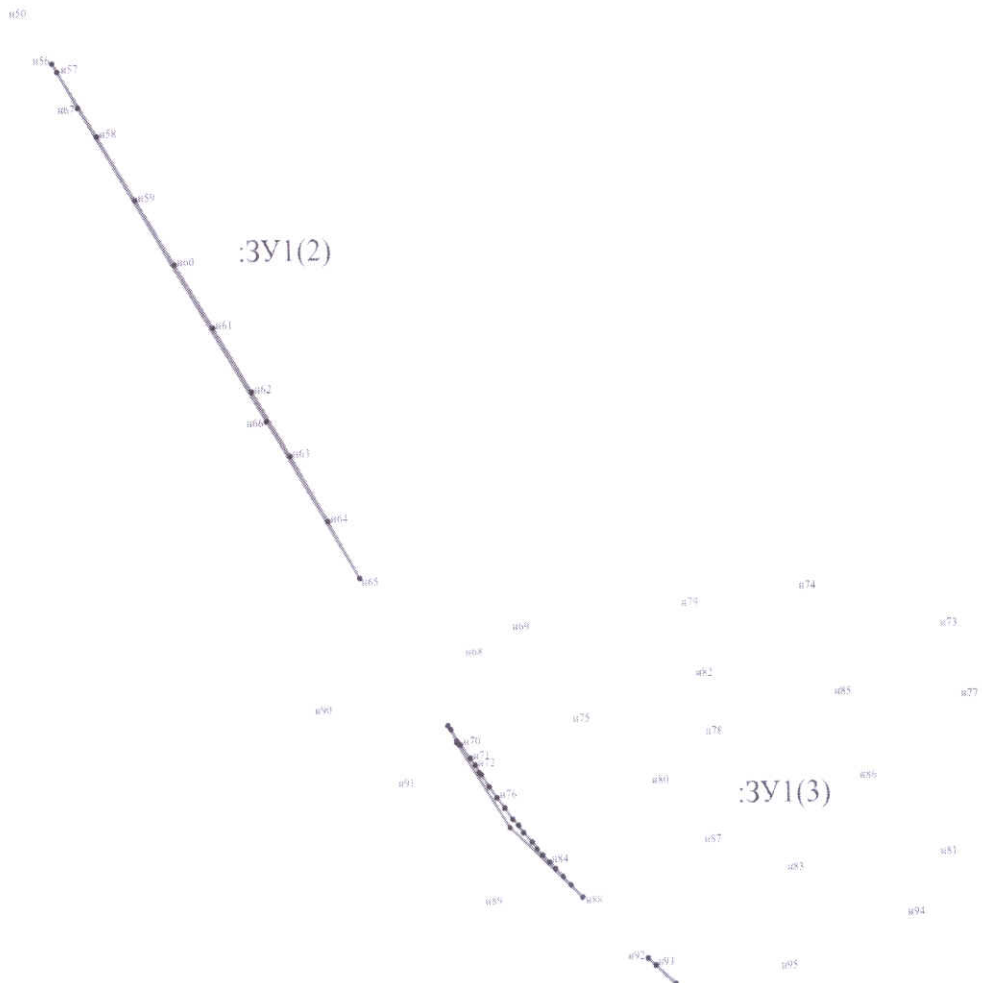


Условные обозначения:

..... - вновь образованная часть границы, сведения о которой достаточны для определения ее местоположения

:ЗУ1(1)- испрашиваемый земельный участок;

н1 - обозначение характерной точки границы, сведения о которой достаточны для определения ее местоположения;

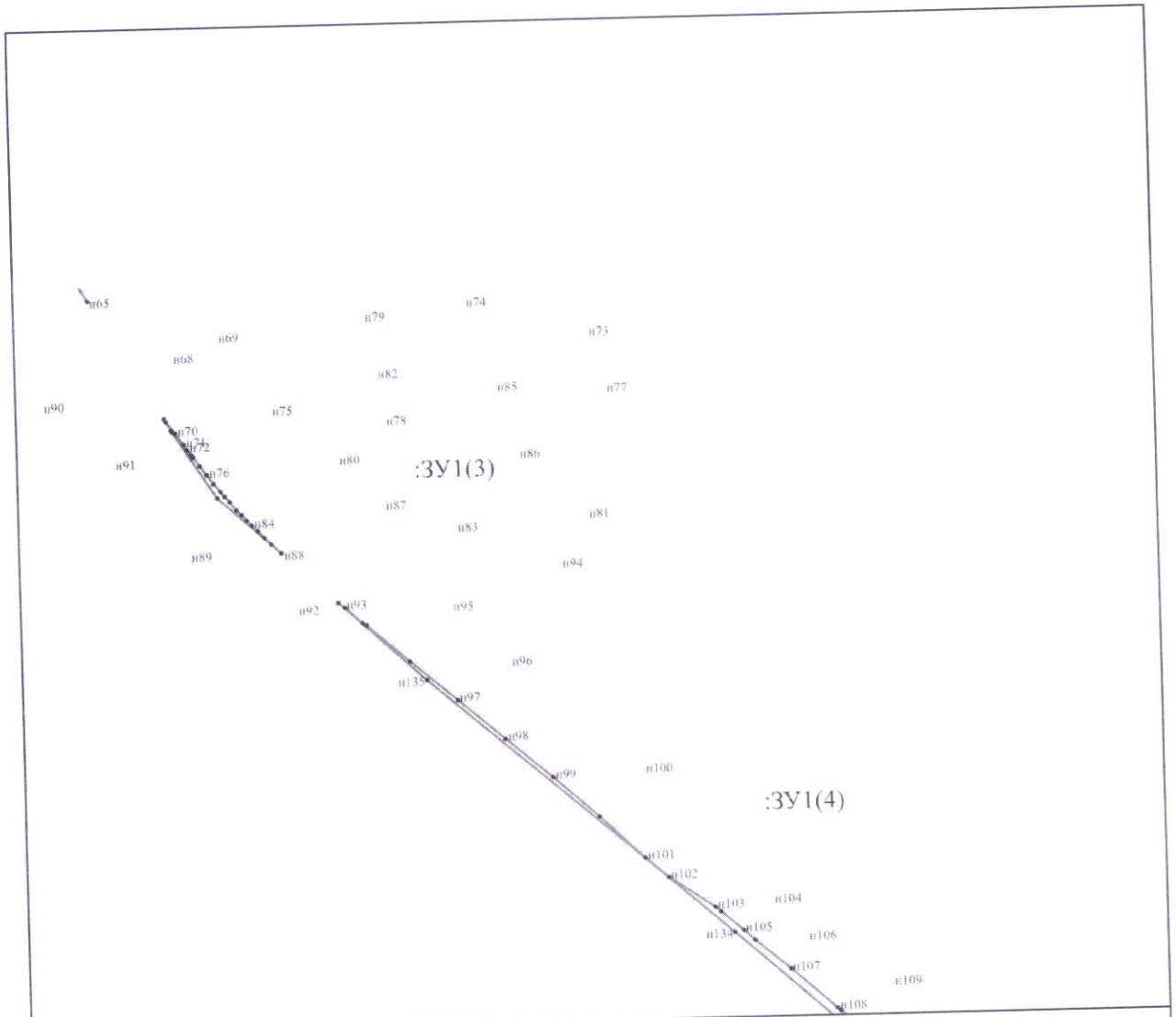


Условные обозначения:

_____ - вновь образованная часть границы, сведения о которой достаточны для определения ее местоположения

:ЗУ1(2)- испрашиваемый земельный участок;

n1 - обозначение характерной точки границы, сведения о которой достаточны для определения ее местоположения;




Условные обозначения:

..... - вновь образованная часть границы, сведения о которой достаточны для определения ее местоположения

:ЗУ1(3)- испрашиваемый земельный участок;

n1 - обозначение характерной точки границы, сведения о которой достаточны для определения ее местоположения;

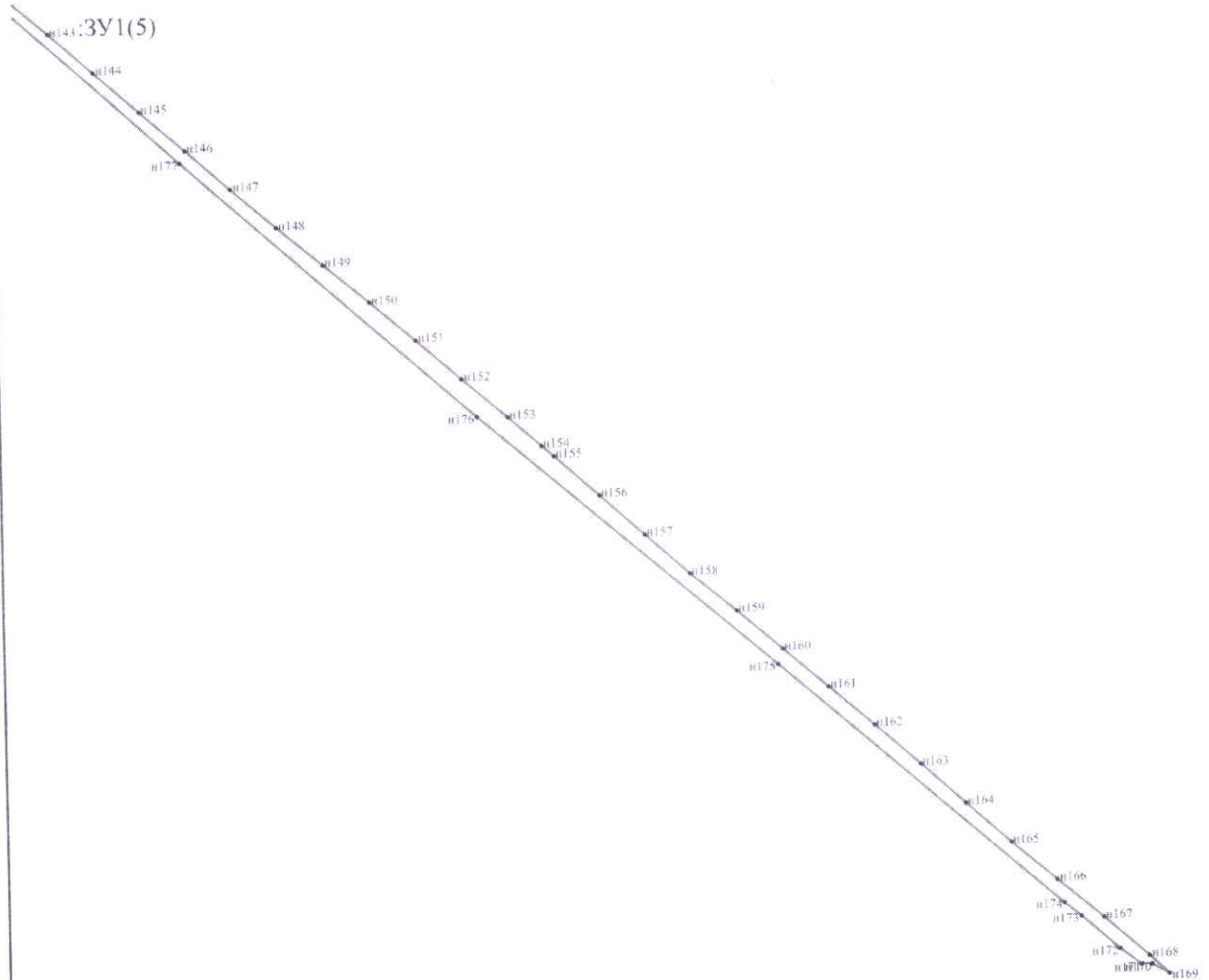


Условные обозначения:

_____ - вновь образованная часть границы, сведения о которой достаточны для определения ее местоположения

:ЗУ1(4)- испрашиваемый земельный участок;

n1 - обозначение характерной точки границы, сведения о которой достаточны для определения ее местоположения;




Условные обозначения:

_____ - вновь образованная часть границы, сведения о которой достаточны для определения ее местоположения

:ЗУ1(5)- испрашиваемый земельный участок;

n1 - обозначение характерной точки границы, сведения о которой достаточны для определения ее местоположения;

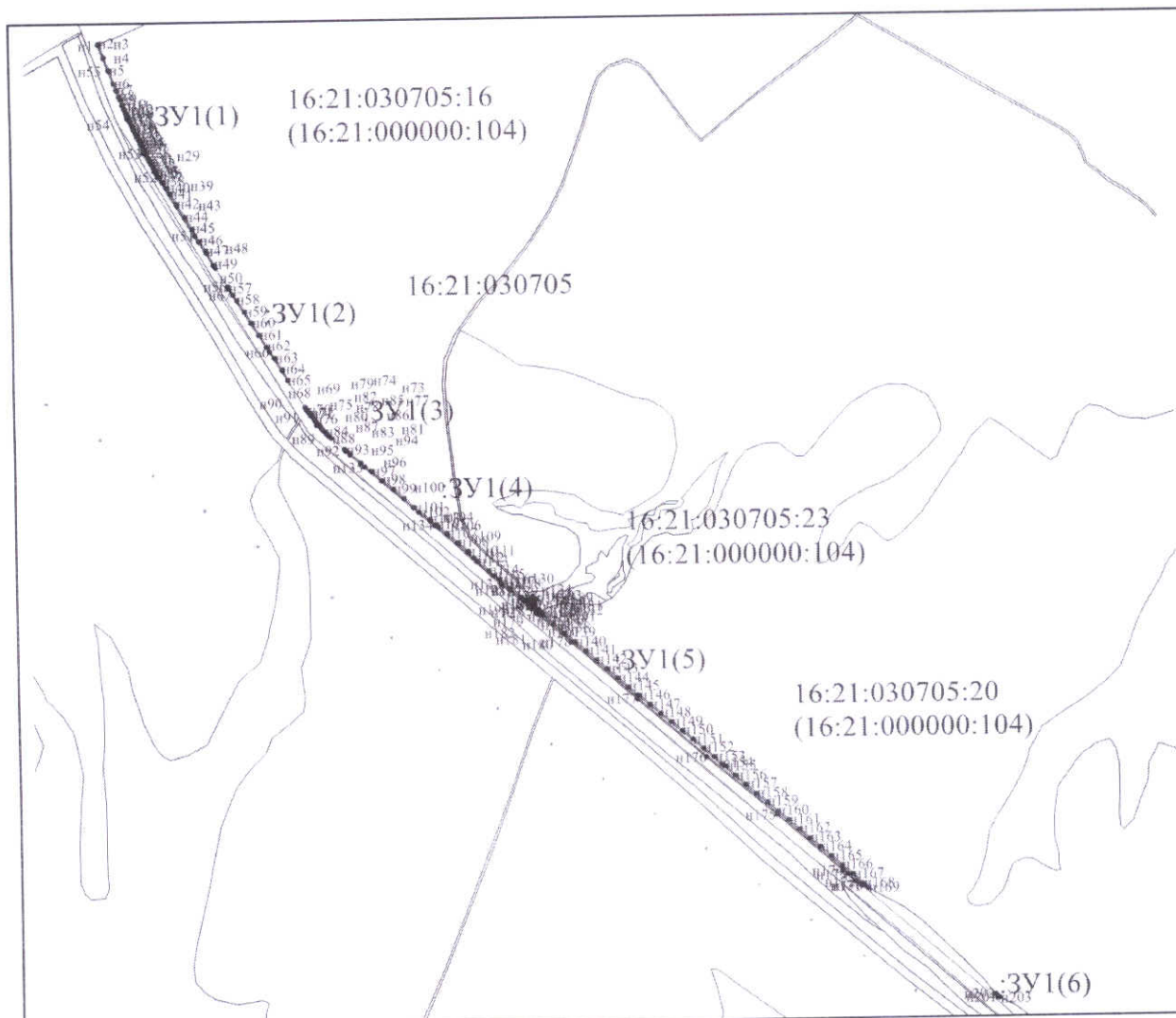


Условные обозначения:

_____ - вновь образованная часть границы, сведения о которой достаточны для определения ее местоположения

:ЗУ1(6)- испрашиваемый земельный участок;

n1 - обозначение характерной точки границы, сведения о которой достаточны для определения ее местоположения;



Масштаб 1:10000

Условные обозначения:

— - вновь образованная часть границы, сведения о которой достаточны для определения ее местоположения

— - существующая часть границы, имеющиеся в ЕГРН сведения о которой достаточны для определения ее местоположения;

:ЗУ1(1)- испрашиваемый земельный участок;

16:21:000000:104-исходный земельный участок;

п1 - обозначение характерной точки границы, сведения о которой достаточны для определения ее местоположения;

— - обозначение границы кадастрового квартала;

16:21:030705-номер кадастрового квартала.

Утверждена
постановлением
(наименование документа об утверждении,
включая наименования
Исполнительного комитета
органов государственной власти или органов
местного самоуправления,
Кайбицкого муниципалитета -
принявших решение об утверждении схемы
пального района РТ
или подписавших соглашение о
перераспределении земельных участков)
от 16.04.2020 № 203

Схема расположения земельного участка площадью 9814 кв.м., образуемого из земельного участка с кадастровым номером 16:21:000000:105.

Категории земель: Земли сельскохозяйственного назначения

Адрес: Республика Татарстан, Кайбицкий муниципальный район, земли АККХ
Подберезье

Условный номер земельного участка :ЗУ1(1)		
Площадь земельного участка <u>9814</u> м ²		
Обозначение характерных точек границ	МСК-16 Координаты, м	
	X	Y
1	2	3
н1	423850.60	1236614.84
н2	423848.26	1236619.05
н3	423844.92	1236622.92
н4	423828.48	1236641.77
н5	423812.04	1236660.61
н6	423795.50	1236679.38
н7	423778.87	1236698.06
н8	423762.31	1236716.76
н9	423745.95	1236735.63
н10	423729.64	1236754.60
н11	423723.24	1236761.85
н12	423720.10	1236756.09
н13	423754.10	1236716.09
н14	423803.60	1236659.09
н15	423845.60	1236612.09
н1	423850.60	1236614.84
Условный номер земельного участка :ЗУ1(2)		
Обозначение характерных точек границ	Координаты, м	
	X	Y
1	2	3
н16	423615.09	1236880.09

н17	423619.51	1236880.61
н18	423617.51	1236882.55
н19	423615.27	1236884.73
н20	423613.04	1236886.88
н21	423610.34	1236889.42
н22	423607.65	1236891.91
н23	423604.97	1236894.35
н24	423602.30	1236896.72
н25	423598.64	1236899.78
н26	423594.96	1236902.76
н27	423593.28	1236904.05
н28	423589.63	1236906.78
н29	423585.89	1236909.51
н30	423582.05	1236912.24
н31	423578.12	1236914.98
н32	423575.16	1236917.00
н33	423572.13	1236919.04
н34	423567.03	1236922.34
н35	423561.69	1236925.63
н36	423556.13	1236928.98
н37	423550.26	1236932.44
н38	423543.78	1236936.12
н39	423543.20	1236936.44
н40	423536.28	1236940.41
н41	423528.49	1236945.09
н42	423525.90	1236946.63
н43	423507.03	1236957.99
н44	423485.46	1236970.66
н45	423463.88	1236983.28
н46	423455.04	1236988.45
н47	423442.31	1236995.91
н48	423420.71	1237008.51
н49	423399.17	1237021.19
н50	423377.53	1237033.80
н51	423355.60	1237045.91
н52	423333.62	1237057.78
н53	423312.06	1237070.32
н54	423310.37	1237071.32
н55	423301.06	1237077.07
н56	423293.70	1237081.93
н57	423293.18	1237082.29
н58	423291.28	1237083.60
н59	423285.79	1237087.44

н60	423280.69	1237091.07
н61	423275.87	1237094.57
н62	423271.25	1237097.94
н63	423266.39	1237101.42
н64	423261.76	1237104.81
н65	423259.14	1237106.71
н66	423256.60	1237108.59
н67	423254.12	1237110.46
н68	423251.69	1237112.31
н69	423249.01	1237114.39
н70	423246.40	1237116.46
н71	423242.45	1237119.43
н72	423242.22	1237119.59
н73	423241.09	1237112.35
н74	423242.59	1237111.35
н75	423296.59	1237078.35
н76	423331.59	1237058.10
н77	423438.09	1236994.84
н78	423545.09	1236930.84
н79	423588.92	1236901.13
н80	423589.34	1236900.84
н81	423606.59	1236882.84
н82	423610.34	1236878.84
н16	423615.09	1236880.09

Условный номер земельного участка :ЗУ1(3)

Обозначение характерных точек границ	Координаты, м	
	Х	У
1	2	3
н83	423237.34	1237114.35
н84	423238.34	1237121.35
н85	423238.43	1237122.41
н86	423235.53	1237124.58
н87	423232.53	1237126.89
н88	423230.45	1237128.74
н89	423228.16	1237130.68
н90	423225.79	1237132.51
н91	423224.59	1237133.45
н92	423224.59	1237121.60
н93	423226.59	1237120.85
н83	423237.34	1237114.35

Условный номер земельного участка :ЗУ1(4)

Обозначение характерных точек	Координаты, м
-------------------------------	---------------

границ	X	У
1	2	3
н94	421569.32	1237658.12
н95	421576.82	1237664.37
н96	421450.56	1237659.37
н97	421316.31	1237654.12
н98	421213.31	1237651.37
н99	421195.06	1237650.62
н100	421164.56	1237648.62
н101	421102.06	1237646.12
н102	421079.06	1237646.12
н103	421017.81	1237644.87
н104	421005.59	1237644.26
н105	421002.37	1237644.09
н106	421002.26	1237640.14
н107	421015.11	1237639.94
н108	421031.30	1237639.68
н109	421037.39	1237639.29
н110	421042.79	1237639.08
н111	421047.79	1237638.92
н112	421052.50	1237638.78
н113	421058.42	1237638.66
н114	421064.58	1237638.58
н115	421071.03	1237638.54
н116	421077.92	1237638.54
н117	421088.91	1237638.74
н118	421103.10	1237639.23
н119	421117.07	1237639.67
н120	421124.12	1237639.97
н121	421128.12	1237640.15
н122	421134.11	1237640.45
н123	421134.65	1237640.47
н124	421153.09	1237642.37
н125	421177.93	1237643.94
н126	421196.08	1237641.22
н127	421199.21	1237641.46
н128	421203.18	1237641.75
н129	421228.13	1237643.30
н130	421235.04	1237643.74
н131	421252.95	1237644.09
н132	421271.93	1237644.25
н133	421278.23	1237646.71
н134	421296.87	1237647.17

н135	421298.09	1237647.10
н136	421299.29	1237646.87
н137	421300.45	1237646.49
н138	421301.55	1237645.96
н139	421302.57	1237645.30
н140	421303.50	1237644.50
н141	421304.31	1237643.60
н142	421305.30	1237642.06
н143	421306.67	1237630.00
н144	421313.17	1237630.17
н145	421313.50	1237640.79
н146	421313.87	1237641.90
н147	421314.37	1237642.95
н148	421315.01	1237643.93
н149	421315.76	1237644.82
н150	421316.62	1237645.61
н151	421317.57	1237646.28
н152	421318.60	1237646.83
н153	421319.70	1237647.24
н154	421320.83	1237647.51
н155	421327.87	1237647.61
н156	421352.94	1237647.46
н157	421377.98	1237648.67
н158	421402.96	1237649.68
н159	421427.81	1237650.72
н160	421447.89	1237648.45
н161	421452.87	1237648.82
н162	421477.83	1237650.70
н163	421481.82	1237651.12
н164	421492.81	1237651.88
н165	421502.81	1237651.93
н166	421513.54	1237651.95
н167	421517.32	1237652.87
н168	421526.82	1237652.37
н169	421528.22	1237651.97
н170	421540.65	1237651.99
н171	421552.93	1237652.02
н172	421554.00	1237652.04
н173	421558.57	1237655.37
н94	421569.32	1237658.12
Условный номер земельного участка :ЗУ1(5)		
Обозначение характерных точек	Координаты, м	

границ	X	Y
1	2	3
н174	421790.82	1237669.36
н175	421791.99	1237667.74
н176	421802.90	1237668.49
н177	421815.34	1237669.38
н178	421821.37	1237669.75
н174	421790.82	1237669.36
Условный номер земельного участка :ЗУ1(6)		
Обозначение характерных точек границ	Координаты, м	
	X	Y
1	2	3
н179	422060.64	1237665.79
н180	422060.79	1237672.71
н181	422053.41	1237672.65
н182	422054.14	1237665.62
н179	422060.64	1237665.79
Условный номер земельного участка :ЗУ1(7)		
Обозначение характерных точек границ	Координаты, м	
	X	Y
1	2	3
н183	423577.09	1236886.09
н184	423534.84	1236914.59
н185	423515.14	1236926.43
н186	423428.34	1236978.60
н187	423321.84	1237041.85
н188	423286.86	1237062.10
н189	423232.84	1237095.10
н190	423224.59	1237099.85
н191	423224.59	1237099.35
н192	423224.59	1237094.54
н193	423224.67	1237094.54
н194	423225.14	1237094.48
н195	423225.61	1237094.38
н196	423226.06	1237094.26
н197	423226.51	1237094.11
н198	423226.95	1237093.93
н199	423227.37	1237093.72
н200	423227.78	1237093.48
н201	423228.18	1237093.22
н202	423228.55	1237092.93
н203	423228.91	1237092.62
н204	423229.24	1237092.29

н205	423231.16	1237090.85
н206	423234.13	1237088.68
н207	423236.81	1237086.74
н208	423239.57	1237084.79
н209	423242.39	1237082.89
н210	423245.24	1237080.97
н211	423250.33	1237077.60
н212	423255.64	1237074.21
н213	423260.77	1237071.12
н214	423266.11	1237067.97
н215	423271.72	1237064.73
н216	423277.67	1237061.27
н217	423279.74	1237060.11
н218	423280.32	1237059.78
н219	423288.17	1237055.33
н220	423297.90	1237049.90
н221	423299.67	1237048.94
н222	423321.54	1237036.95
н223	423342.91	1237024.06
н224	423364.54	1237011.33
н225	423386.76	1236999.83
н226	423408.16	1236987.09
н227	423429.58	1236974.21
н228	423442.21	1236966.56
н229	423451.07	1236961.29
н230	423469.97	1236951.04
н231	423473.08	1236949.35
н232	423494.73	1236937.00
н233	423513.43	1236925.54
н234	423515.95	1236923.97
н235	423523.54	1236919.18
н236	423530.12	1236914.94
н237	423530.63	1236914.59
н238	423534.75	1236911.76
н239	423536.59	1236910.49
н240	423541.99	1236906.75
н241	423547.13	1236903.25
н242	423551.97	1236899.84
н243	423556.57	1236896.47
н244	423559.29	1236894.43
н245	423561.86	1236892.46
н246	423565.18	1236889.46
н247	423568.68	1236886.63

н248	423571.56	1236884.34
н249	423573.52	1236885.70
н250	423575.28	1236883.17
н251	423573.93	1236882.23
н252	423574.96	1236881.30
н253	423576.35	1236879.94
н254	423579.68	1236876.97
н255	423583.14	1236874.21
н256	423585.70	1236872.20
н257	423588.27	1236870.12
н258	423590.85	1236867.98
н259	423593.46	1236865.77
н260	423595.62	1236863.90
н261	423597.80	1236861.97
н262	423599.38	1236860.58
н263	423601.09	1236859.08
н264	423604.27	1236856.04
н265	423607.37	1236852.68
н266	423610.60	1236849.09
н267	423613.74	1236845.65
н268	423616.92	1236842.02
н269	423620.21	1236838.20
н270	423622.97	1236834.94
н271	423625.29	1236832.49
н272	423628.20	1236829.09
н273	423629.16	1236827.61
н274	423630.86	1236825.72
н275	423632.59	1236823.44
н276	423633.06	1236822.78
н277	423633.48	1236822.09
н278	423633.87	1236821.37
н279	423634.08	1236820.88
н280	423634.21	1236820.63
н281	423634.50	1236819.88
н282	423634.74	1236819.10
н283	423634.93	1236818.31
н284	423635.08	1236817.51
н285	423629.28	1236810.59
н286	423630.34	1236809.09
н287	423633.62	1236804.28
н288	423641.35	1236809.84
н289	423641.91	1236809.82
н290	423642.48	1236809.76

н291	423643.03	1236809.66
н292	423643.58	1236809.53
н293	423644.12	1236809.36
н294	423644.65	1236809.16
н295	423645.17	1236808.92
н296	423645.67	1236808.66
н297	423646.15	1236808.36
н298	423646.50	1236808.09
н299	423647.34	1236808.34
н300	423649.34	1236809.34
н301	423635.84	1236824.84
н302	423592.84	1236869.59
н183	423577.09	1236886.09

Условный номер земельного участка :ЗУ1(8)

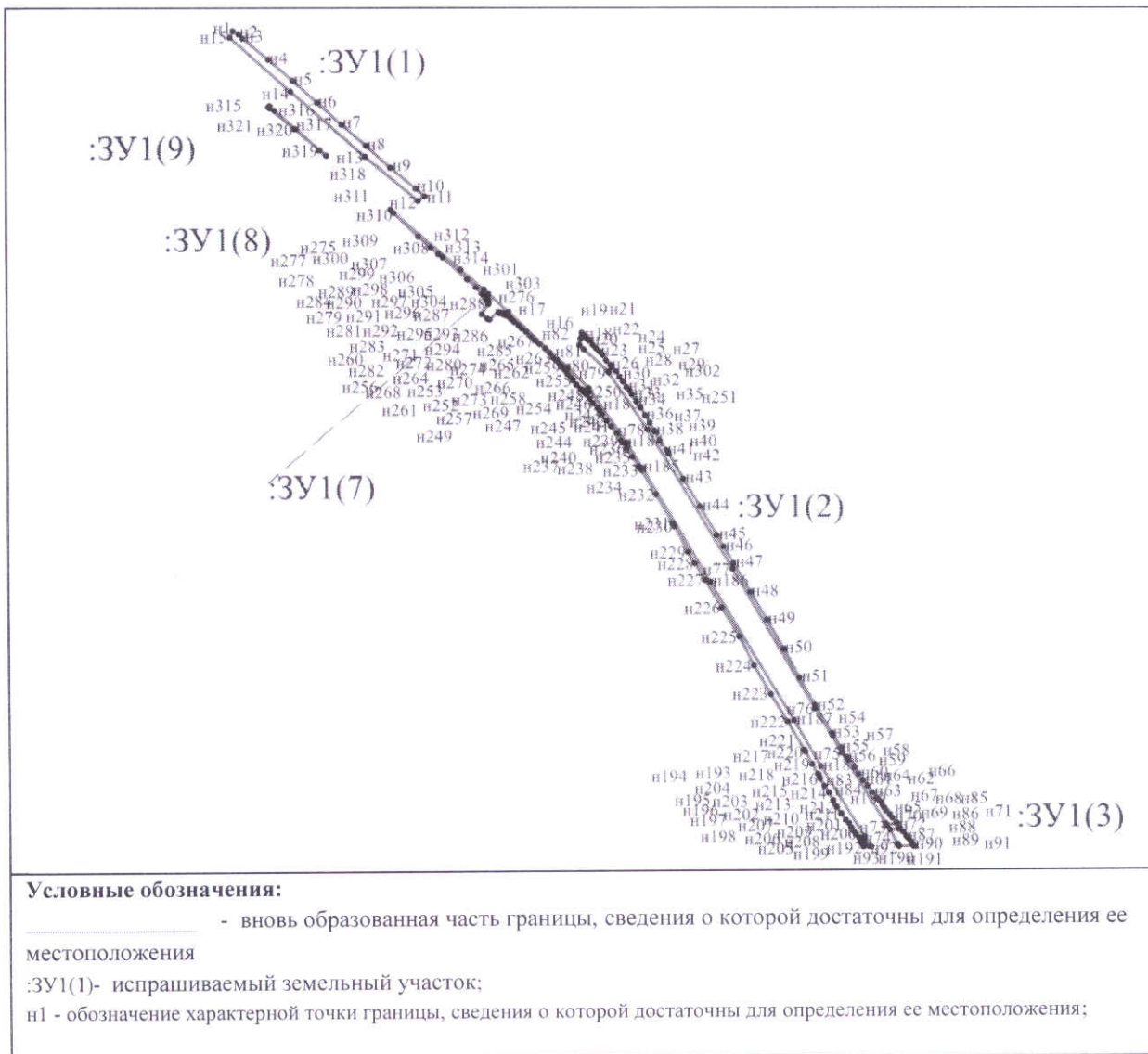
Обозначение характерных точек границ	Координаты, м	
	X	Y
1	2	3
н303	423649.39	1236804.99
н304	423653.86	1236800.04
н305	423659.90	1236793.36
н306	423676.60	1236774.75
н307	423679.29	1236771.79
н308	423684.83	1236765.62
н309	423693.47	1236756.23
н310	423710.52	1236737.94
н311	423713.25	1236734.92
н312	423667.41	1236788.49
н313	423652.34	1236806.09
н314	423652.09	1236806.34
н303	423649.39	1236804.99

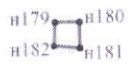
Условный номер земельного участка :ЗУ1(9)

Обозначение характерных точек границ	Координаты, м	
	X	Y
1	2	3
н315	423792.25	1236641.95
н316	423792.60	1236642.84
н317	423789.35	1236646.34
н318	423755.15	1236686.07
н319	423759.28	1236681.14
н320	423775.36	1236661.99
н321	423791.48	1236642.87
н315	423792.25	1236641.95

Условный номер земельного участка :ЗУ1(10)		
Обозначение характерных точек границ	Координаты, м	
	X	Y
1	2	3
н322	424538.58	1235755.24
н323	424539.99	1235756.15
н324	424535.18	1235761.07
н325	424534.26	1235760.09
н322	424538.58	1235755.24
Условный номер земельного участка :ЗУ1(11)		
Обозначение характерных точек границ	Координаты, м	
	X	Y
1	2	3
н326	424885.01	1235368.11
н327	424894.23	1235374.94
н328	424895.49	1235376.19
н329	424895.77	1235376.38
н330	424895.95	1235376.49
н331	424889.12	1235382.58
н332	424887.29	1235383.28
н333	424887.42	1235382.73
н334	424887.59	1235381.76
н335	424881.12	1235371.00
н326	424885.01	1235368.11
Условный номер земельного участка :ЗУ1(12)		
Обозначение характерных точек границ	Координаты, м	
	X	Y
1	2	3
н336	425565.90	1235003.35
н337	425568.68	1235003.86
н338	425556.53	1235007.84
н339	425558.15	1235006.55
н336	425565.90	1235003.35
Условный номер земельного участка :ЗУ1(13)		
Обозначение характерных точек границ	Координаты, м	
	X	Y
1	2	3
н340	425599.87	1234991.19
н341	425600.87	1234993.08
н342	425590.44	1234996.59
н343	425595.98	1234994.17
н344	425596.78	1234993.72

н345	425597.56	1234993.22
н346	425598.30	1234992.67
н347	425599.00	1234992.07
н348	425599.66	1234991.43
н340	425599.87	1234991.19





:ЗУ1(6)



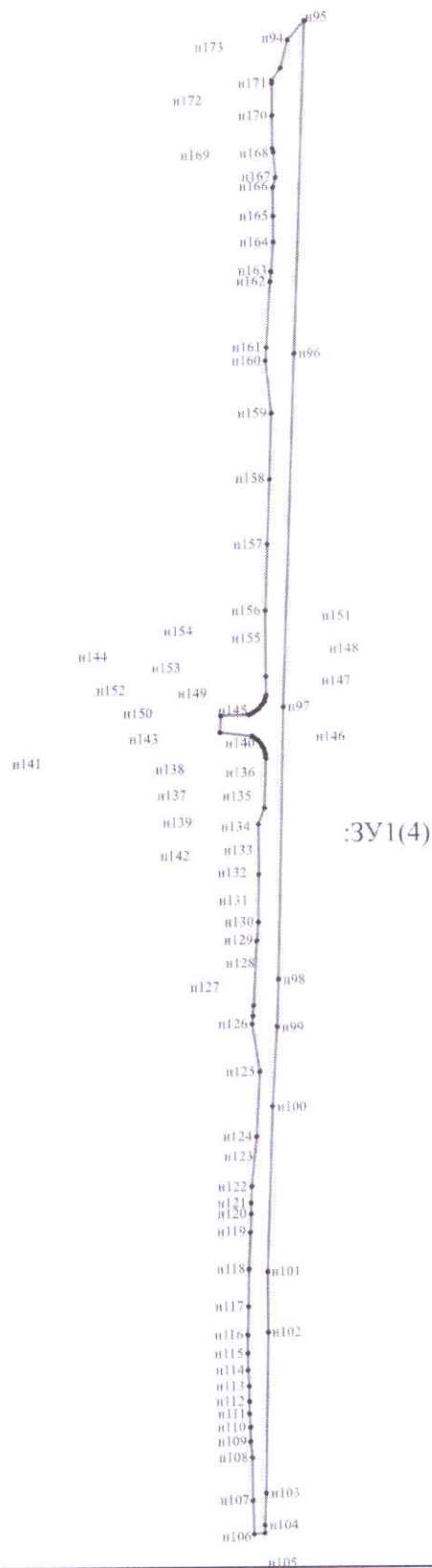
:ЗУ1(5)

Условные обозначения:

..... - вновь образованная часть границы, сведения о которой достаточны для определения ее местоположения

:ЗУ1(5)- испрашиваемый земельный участок;

n1 - обозначение характерной точки границы, сведения о которой достаточны для определения ее местоположения;

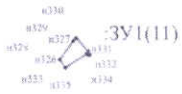


Условные обозначения:

_____ - вновь образованная часть границы, сведения о которой достаточны для определения ее местоположения

:ЗУ1(4)- испрашиваемый земельный участок;

n1 - обозначение характерной точки границы, сведения о которой достаточны для определения ее местоположения;

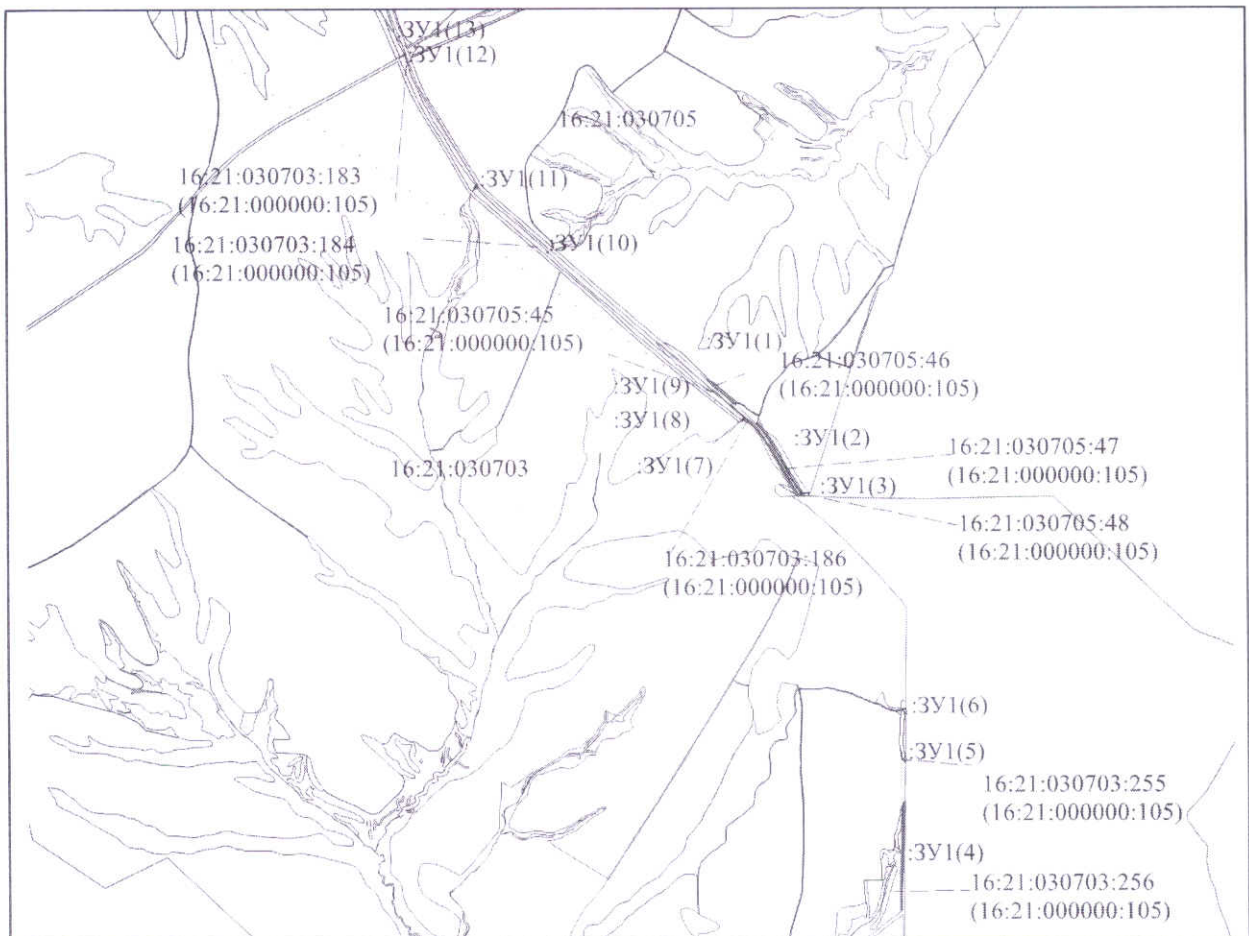


Условные обозначения:

_____ - вновь образованная часть границы, сведения о которой достаточны для определения ее местоположения

:ЗУ1(1)- испрашиваемый земельный участок;

n1 - обозначение характерной точки границы, сведения о которой достаточны для определения ее местоположения;



Масштаб 1:25000

Условные обозначения:

————— - вновь образованная часть границы, сведения о которой достаточны для определения ее местоположения

————— - существующая часть границы, имеющиеся в ЕГРН сведения о которой достаточны для определения ее местоположения;

:ЗУ1(1)- испрашиваемый земельный участок;

16:21:000000:105-исходный земельный участок;

n1 - обозначение характерной точки границы, сведения о которой достаточны для определения ее местоположения;

————— - обозначение границы кадастрового квартала;

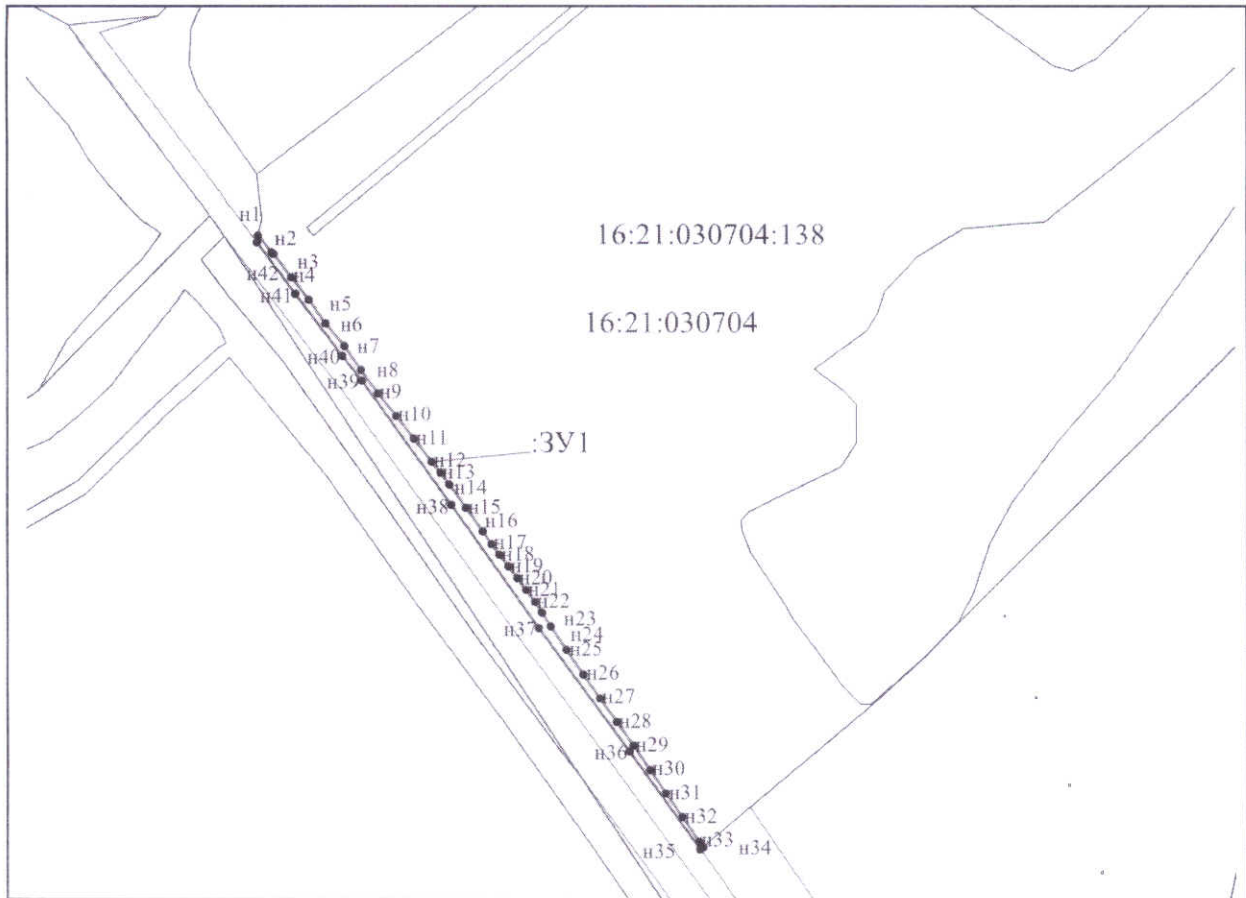
16:21:000000-номер кадастрового квартала.

Утверждена
постановлением
 (наименование документа об утверждении,
 включая наименования
исполнительного комитета
 органов государственной власти или органов
 местного самоуправления,
Кайбицкого мунципалитета
 принявших решение об утверждении схемы
национального района РТ
 или подписавших соглашение о
 перераспределении земельных участков)
 от 16.04.2020 № 203

Схема расположения земельного участка площадью 4416 кв.м., образуемого из земельного участка с кадастровым номером 16:21:030704:138.
 Категории земель: Земли сельскохозяйственного назначения
 Адрес: Республика Татарстан, Кайбицкий муниципальный район,
 Большеподберезинское сельское поселение

Условный номер земельного участка _____		
Площадь земельного участка <u>4416</u> м ²		
Обозначение характерных точек границ	МСК-16 Координаты, м	
	X	Y
1	2	3
н1	427490.61	1233804.01
н2	427475.96	1233815.95
н3	427474.12	1233817.37
н4	427454.31	1233832.66
н5	427434.25	1233847.62
н6	427414.27	1233862.61
н7	427394.51	1233877.94
н8	427374.28	1233892.73
н9	427354.10	1233907.38
н10	427334.61	1233922.95
н11	427314.96	1233938.46
н12	427295.15	1233953.77
н13	427285.29	1233961.20
н14	427275.12	1233968.81
н15	427254.85	1233983.53
н16	427234.29	1233997.91
н17	427223.95	1234004.98
н18	427213.91	1234012.40
н19	427203.90	1234019.98
н20	427193.79	1234027.48
н21	427183.62	1234034.91

н22	427173.36	1234042.25
н23	427163.98	1234048.61
н24	427152.52	1234056.25
н25	427131.77	1234070.13
н26	427111.35	1234084.51
н27	427090.85	1234098.84
н28	427070.24	1234113.01
н29	427049.66	1234127.20
н30	427029.09	1234141.40
н31	427008.52	1234155.62
н32	426987.85	1234169.69
н33	426967.27	1234183.86
н34	426962.37	1234187.32
н35	426960.45	1234185.04
н36	427045.14	1234124.09
н37	427151.14	1234046.09
н38	427257.14	1233970.34
н39	427365.14	1233893.59
н40	427386.39	1233876.84
н41	427439.39	1233835.84
н42	427484.14	1233802.59
н1	427490.61	1233804.01



Масштаб 1:5000

Условные обозначения:

————— - вновь образованная часть границы, сведения о которой достаточны для определения ее местоположения

————— - существующая часть границы, имеющиеся в ЕГРН сведения о которой достаточны для определения ее местоположения;

:ЗУ1- испрашиваемый земельный участок;

16:21:030704:138-исходный земельный участок;

н1 - обозначение характерной точки границы, сведения о которой достаточны для определения ее местоположения;

————— - обозначение границы кадастрового квартала;

16:21:030704-номер кадастрового квартала.