



ПОСТАНОВЛЕНИЕ

КАРАР

30.12.2019

г.Казань

№ 1260

О создании на территории Верхнеуслонского, Зеленодольского, Лаишевского муниципальных районов, муниципального образования г.Казани государственного природного заказника регионального значения ландшафтного профиля «Волжские просторы»

В соответствии с Федеральным законом от 14 марта 1995 года № 33-ФЗ «Об особо охраняемых природных территориях», Федеральным законом от 24 апреля 1995 года № 52-ФЗ «О животном мире», Водным кодексом Российской Федерации и Экологическим кодексом Республики Татарстан, в целях сохранения уникальных ландшафтных комплексов реки Волги, охраны водных и околводных видов растений и животных, занесенных в Красную книгу Республики Татарстан, Кабинет Министров Республики Татарстан ПОСТАНОВЛЯЕТ:

1. Принять предложение Государственного комитета Республики Татарстан по биологическим ресурсам о создании на территории Верхнеуслонского, Зеленодольского, Лаишевского муниципальных районов и муниципального образования г.Казани государственного природного заказника регионального значения ландшафтного профиля «Волжские просторы» площадью 29 076 гектаров.

2. Утвердить прилагаемые:

Положение о государственном природном заказнике регионального значения ландшафтного профиля «Волжские просторы»;

графическое описание местоположения границ и перечень координат характерных точек границ государственного природного заказника регионального значения ландшафтного профиля «Волжские просторы».

3. Границы и особенности режима особой охраны государственного природного заказника регионального значения ландшафтного профиля «Волжские

просторы» учитывать при разработке документов территориального планирования, проведении инвентаризации земель.

4. Государственному комитету Республики Татарстан по биологическим ресурсам:

представить в Кабинет Министров Республики Татарстан проект постановления Кабинета Министров Республики Татарстан о внесении соответствующих изменений в Государственный реестр особо охраняемых природных территорий Республики Татарстан;

обеспечить в установленном порядке представление сведений о границах государственного природного заказника регионального значения ландшафтного профиля «Волжские просторы» в филиал федерального государственного бюджетного учреждения «Федеральная кадастровая палата Федеральной службы государственной регистрации, кадастра и картографии» по Республике Татарстан в течение одного года после выделения финансирования.

5. Рекомендовать исполнительным комитетам Зеленодольского, Верхнеуслонского, Лаишевского муниципальных районов, муниципального образования г.Казани до 1 января 2023 года обеспечить регистрацию существующих на островах садоводческих некоммерческих товариществ и огороднических некоммерческих товариществ, а также государственный кадастровый учет недвижимого имущества и государственную регистрацию прав на недвижимое имущество, сбор, вывоз и утилизацию бытовых отходов и мусора.

6. Контроль за исполнением настоящего постановления возложить на Государственный комитет Республики Татарстан по биологическим ресурсам.

Премьер-министр
Республики Татарстан



А.В.Песошин

Утверждено
постановлением
Кабинета Министров
Республики Татарстан
от 30.12. 2019 № 1260

Положение
о государственном природном заказнике регионального значения
ландшафтного профиля «Волжские просторы»

I. Общие положения

1.1. Государственный природный заказник регионального значения ландшафтного профиля «Волжские просторы» (далее – заказник) является особо охраняемой природной территорией регионального значения, образованной с целью сохранения уникальных ландшафтных комплексов реки Волги, охраны водных и околотоводных видов растений и животных, занесенных в Красную книгу Республики Татарстан.

Заказник расположен на территории Верхнеуслонского, Зеленодольского, Лаишевского муниципальных районов, муниципального образования г.Казани на площади 29 076 гектаров без изъятия у собственников земельных участков, землепользователей, землевладельцев и арендаторов земельных участков, входящих в его границы.

1.2. Заказник входит в состав природно-заповедного фонда Республики Татарстан.

Границы заказника обозначаются на местности специальными информационными знаками с кратким изложением режима особой охраны заказника и схемой его границ.

1.3. Заказник находится в ведении Государственного комитета Республики Татарстан по биологическим ресурсам (далее – Комитет).

Местонахождение Комитета: Республика Татарстан, г.Казань, ул.Карима Тинчурина, дом 29.

II. Основные задачи Комитета при организации деятельности заказника

2.1. Основными задачами Комитета при организации деятельности заказника являются:

- обеспечение охраны объектов животного и растительного мира;
- предотвращение негативного воздействия хозяйственной и иной деятельности на ландшафтные комплексы реки Волги;
- развитие экологического и познавательного туризма.

III. Функции Комитета при организации деятельности заказника

3.1. Комитет в соответствии с возложенными на него задачами по организации деятельности заказника осуществляет следующие основные функции:

управление охраной, воспроизводством объектов животного мира, регулирование использования объектов животного мира;

управление в области организации и функционирования особо охраняемых природных территорий регионального значения, ведение Красной книги Республики Татарстан;

региональный государственный экологический надзор в области охраны объектов растительного мира;

региональный государственный надзор в области охраны и использования особо охраняемых природных территорий регионального значения.

IV. Режим особой охраны заказника

4.1. Режим особой охраны территории заказника (далее – режим особой охраны) устанавливается исходя из целей создания заказника и требований природоохранного законодательства.

4.2. На территории заказника запрещена любая деятельность, влекущая за собой нарушение сохранности заказника, в том числе:

деятельность, влекущая за собой изменение исторически сложившегося природного ландшафта, снижение или уничтожение экологических, эстетических и рекреационных качеств заказника, нарушение режима содержания памятников истории и культуры;

создание новых и расширение существующих населенных пунктов, садоводческих некоммерческих товариществ и огороднических некоммерческих товариществ;

предоставление земельных участков для строительства, индивидуального жилищного строительства, садоводства и огородничества вне населенных пунктов, садоводческих некоммерческих товариществ и огороднических некоммерческих товариществ;

строительство и реконструкция объектов капитального строительства, в том числе линейных объектов, если такое строительство и реконструкция не связаны с функционированием заказника или с обеспечением функционирования населенных пунктов, садоводческих некоммерческих товариществ и огороднических некоммерческих товариществ и не соответствуют целевому назначению земельных участков;

разработка полезных ископаемых, за исключением разработки полезных ископаемых на существующих лицензионных участках месторождений по лицензиям, выданным до момента создания заказника;

сброс в водные объекты сточных вод, не подвергшихся санитарной очистке, обезвреживанию;

применение ядохимикатов, минеральных удобрений, химических средств защиты растений и стимуляторов роста, а также размещение и складирование ядохимикатов, минеральных удобрений, навоза и горюче-смазочных материалов;

создание объектов размещения отходов производства и потребления, радиоактивных, химических, взрывчатых, токсичных, отравляющих и ядовитых веществ;

проезд и стоянка автотранспортных средств вне дорог общего пользования, за исключением специально предусмотренных для этого мест (кроме случаев, связанных с использованием транспортных средств собственниками, владельцами, пользователями земельных участков, расположенных в границах заказника, специально уполномоченными государственными органами, а также в случаях аварий и стихийных бедствий);

размещение сооружений, предназначенных для причаливания катеров, лодок и других маломерных судов;

организация туристических стоянок, разведение костров, проведение массовых спортивных и зрелищных мероприятий за пределами специально предусмотренных для этого мест;

мойка автотранспортных средств и сельскохозяйственной техники;

интродукция растений и животных, чуждых местным флоре и фауне;

охота в весенний период, за исключением охоты в целях регулирования численности и осуществления научно-исследовательской и образовательной деятельности;

добывание животных, не отнесенных к объектам охоты, за исключением добывания в целях регулирования численности, а также добывание редких и находящихся под угрозой исчезновения видов животных, растений и грибов, занесенных в Красную книгу Республики Татарстан;

уничтожение гнезд, нор, иных укрытий, а также действия, ведущие к беспокойству диких животных;

деятельность, ведущая к сокращению численности растений, животных и других организмов, относящихся к видам, занесенным в Красную книгу Российской Федерации и Красную книгу Республики Татарстан, и ухудшающая среду их обитания;

уничтожение старовозрастных и дуплистых деревьев;

выжигание растительности;

уничтожение и заготовка тростника в пределах прибрежных защитных полос водных объектов и на участках, представляющих особую ценность в качестве среды обитания объектов животного мира;

проведение рубок лесных насаждений, за исключением выборочных или сплошных санитарных рубок и мероприятий по охране, защите и воспроизводству лесов;

деятельность, снижающая плодородие почв;

разведка полезных ископаемых, проведение геологического изучения, включающего поиск и оценку месторождений полезных ископаемых, а также геологическое изучение и оценку пригодности участков недр для строительства и эксплуатации подземных сооружений, не связанных с добычей полезных

ископаемых, за исключением проведения этих работ в соответствии с условиями пользования недрами по лицензиям, выданным до момента создания заказника;

уничтожение и повреждение аншлагов, шлагбаумов, стендов, граничных столбов и других информационных знаков и указателей, оборудованных экологических троп, строений и сооружений на территории заказника, нанесение надписей и знаков на деревьях;

иные виды деятельности, вызывающие нарушение экологического равновесия природного комплекса, влекущие за собой снижение экологической ценности данной территории или причиняющие вред охраняемым объектам животного и растительного мира и среде их обитания.

4.3. На территории заказника допускаются:

государственный экологический мониторинг (государственный мониторинг окружающей среды), изучение природных экосистем и их компонентов;

осуществление мероприятий по охране растений, животных и других организмов, относящихся к видам, занесенным в Красную книгу Российской Федерации и Красную книгу Республики Татарстан, а также среды их обитания;

осуществление мероприятий по обеспечению пожарной безопасности, а также профилактических мероприятий, способствующих улучшению условий среды обитания растений, животных и других организмов, относящихся к видам, занесенным в Красную книгу Российской Федерации и Красную книгу Республики Татарстан;

добыча полезных ископаемых согласно лицензиям, оформленным до создания заказника;

научно-исследовательская и эколого-просветительская работа;

размещение некапитальных строений, предназначенных для проведения научных изысканий, исследований и разработок;

размещение жилого дома, индивидуальных гаражей и хозяйственных построек в границах населенных пунктов, садоводческих некоммерческих товариществ и огороднических некоммерческих товариществ;

выпас и водопой скота в специально отведенных для этого местах;

любительское и спортивное рыболовство в соответствии с действующим законодательством;

любительская и спортивная охота, охота в целях осуществления научно-исследовательской и образовательной деятельности, охота в целях регулирования численности охотничьих ресурсов, охота в целях акклиматизации, переселения и гибридизации охотничьих ресурсов, охота в целях содержания и разведения охотничьих ресурсов в полувольных условиях или искусственно созданной среде обитания – в летне-осенне-зимний период;

ремонт и содержание линейных объектов, полос отвода и придорожных полос;

сбор лекарственных растений, не запрещенных установленным режимом особой охраны заказника, для собственных нужд в порядке, установленном действующим законодательством;

проведение экологической реабилитации и рекультивации по согласованию с Комитетом;

осуществление рекреационной деятельности в рамках развития экологического туризма (в том числе организация мест отдыха и разведение костров в специально отведенных для этого Комитетом местах);

добыча подземных вод садоводческими некоммерческими товариществами и (или) огородническими некоммерческими товариществами;

мероприятия по регулированию численности объектов животного мира;

судоходство в границах судового хода и подхода к портам;

работы по содержанию внутренних водных путей;

другая деятельность, не противоречащая целям сохранения заказника, не причиняющая вреда водоплавающим и околоводным птицам и животным и позволяющая сохранять и поддерживать экологические характеристики данного природного комплекса.

4.4. Допускаются следующие основные виды разрешенного использования земельных участков, расположенных в границах заказника, в соответствии с приказом Министерства экономического развития Российской Федерации от 1 сентября 2014 г. № 540 «Об утверждении классификатора видов разрешенного использования земельных участков»:

для индивидуального жилищного строительства (2.1) (в границах населенных пунктов, садоводческих некоммерческих товариществ и огороднических некоммерческих товариществ);

передвижное жилье (2.4) (по согласованию с Комитетом);

предоставление коммунальных услуг (3.1.1) (по согласованию с Комитетом);

проведение научных исследований (3.9.2);

природно-познавательный туризм (5.2) (по согласованию с Комитетом);

охота и рыбалка (5.3) (по согласованию с Комитетом);

причалы для маломерных судов (5.4);

недропользование (6.1) (исключительно по лицензиям на пользование недрами, выданным до момента создания заказника);

охрана природных территорий (9.1);

историко-культурная деятельность (9.3);

резервные леса (10.4);

общее пользование водными объектами (11.1);

гидротехнические сооружения (11.3) (по согласованию с Комитетом);

ведение огородничества (13.1) (в границах огороднических некоммерческих товариществ);

ведение садоводства (13.2) (в границах садоводческих некоммерческих товариществ).

4.5. На территории заказника разрешенная хозяйственная деятельность осуществляется в соответствии с установленным режимом особой охраны заказника и Требованиями по предотвращению гибели объектов животного мира при осуществлении производственных процессов, а также при эксплуатации транспортных магистралей, трубопроводов, линий связи и электропередачи, утвержденными постановлением Правительства Российской Федерации от

13 августа 1996 г. № 997 «Об утверждении Требований по предотвращению гибели объектов животного мира при осуществлении производственных процессов, а также при эксплуатации транспортных магистралей, трубопроводов, линий связи и электропередачи», и Требованиями по предотвращению гибели объектов животного мира при осуществлении производственных процессов, а также при эксплуатации транспортных магистралей, трубопроводов, линий связи и электропередачи на территории Республики Татарстан, утвержденными постановлением Кабинета Министров Республики Татарстан от 15.09.2000 № 669.

4.6. Соблюдение природоохранного законодательства и режима особой охраны обязательно для всех природопользователей, осуществляющих деятельность на территории заказника, а также лиц, посещающих заказник в целях отдыха, туризма и прочих целях.

4.7. Границы заказника и особенности режима особой охраны учитываются при подготовке документов территориального планирования, разработке лесохозяйственных регламентов и проектов освоения лесов, проведении лесоустройства и инвентаризации земель.

V. Предельные максимальные параметры разрешенного строительства, реконструкции объектов капитального строительства на территории заказника

5.1. Предельные максимальные параметры разрешенного строительства, реконструкции объектов капитального строительства на территории заказника:
предельное количество этажей зданий, строений, сооружений – 2 этажа;
процент застройки в границах земельного участка – не более 50 процентов.

Утверждены
 постановлением
 Кабинета Министров
 Республики Татарстан
 от 30.12. 2019 № 1260

Границы государственного природного заказника регионального значения
 ландшафтного профиля «Волжские просторы»

Графическое описание местоположения границ
 государственного природного заказника регионального значения ландшафтного
 профиля «Волжские просторы»

Раздел 1

Сведения об объекте		
№ п/п	Характеристики объекта	Описание характеристик
1	Местоположение объекта	Республика Татарстан, Верхнеуслонский, Зеленодольский, Лаишевский муниципальные районы, муниципальное образование г.Казани
2	Площадь объекта +/- величина погрешности определения площади (P +/- Дельта P)	29 076 гектаров
3	Иные характеристики объекта	-

Раздел 2

Сведения о местоположении границ объекта					
1. Система координат МСК-42					
2. Сведения о характерных точках границ объекта					
Обозначение характерных точек границ	Координаты, м		Метод определения координат характерной точки	Средняя квадратическая погрешность положения характерной точки (Mt), м	Описание обозначения точки на местности (при наличии)
	N	E			
1	2	3	4	5	6
Участок 1					
1	55.82703	48.55033	геодезический	0,1	-
2	55.82722	48.56872	геодезический	0,1	-

1	2	3	4	5	6
3	55.83417	48.56658	геодезический	0,1	-
4	55.83574	48.57031	геодезический	0,1	-
5	55.83817	48.57099	геодезический	0,1	-
6	55.83917	48.58174	геодезический	0,1	-
7	55.83888	48.58945	геодезический	0,1	-
8	55.83778	48.5983	геодезический	0,1	-
9	55.83759	48.60285	геодезический	0,1	-
10	55.83705	48.60491	геодезический	0,1	-
11	55.83684	48.60738	геодезический	0,1	-
12	55.83595	48.6089	геодезический	0,1	-
13	55.83396	48.61077	геодезический	0,1	-
14	55.83485	48.61499	геодезический	0,1	-
15	55.83299	48.62205	геодезический	0,1	-
16	55.83242	48.62797	геодезический	0,1	-
17	55.83109	48.63251	геодезический	0,1	-
18	55.82932	48.63889	геодезический	0,1	-
19	55.82876	48.64492	геодезический	0,1	-
20	55.82777	48.64967	геодезический	0,1	-
21	55.82744	48.65228	геодезический	0,1	-
22	55.82754	48.6549	геодезический	0,1	-
23	55.82617	48.66399	геодезический	0,1	-
24	55.82498	48.66643	геодезический	0,1	-
25	55.8256	48.6702	геодезический	0,1	-
26	55.82551	48.67968	геодезический	0,1	-
27	55.82492	48.69768	геодезический	0,1	-
28	55.82378	48.70618	геодезический	0,1	-
29	55.8231	48.71256	геодезический	0,1	-
30	55.82302	48.71553	геодезический	0,1	-
31	55.82317	48.71915	геодезический	0,1	-
32	55.82294	48.72015	геодезический	0,1	-
33	55.82224	48.722	геодезический	0,1	-
34	55.82141	48.72347	геодезический	0,1	-
35	55.81973	48.7285	геодезический	0,1	-
36	55.81918	48.73495	геодезический	0,1	-
37	55.81956	48.73534	геодезический	0,1	-
38	55.81988	48.73659	геодезический	0,1	-
39	55.81988	48.73707	геодезический	0,1	-
40	55.81971	48.74035	геодезический	0,1	-
41	55.82025	48.74895	геодезический	0,1	-
42	55.82141	48.75046	геодезический	0,1	-
43	55.822	48.75055	геодезический	0,1	-
44	55.82216	48.75578	геодезический	0,1	-

1	2	3	4	5	6
45	55.822	48.75996	геодезический	0,1	-
46	55.8217	48.76108	геодезический	0,1	-
47	55.82144	48.76478	геодезический	0,1	-
48	55.82116	48.76785	геодезический	0,1	-
49	55.82056	48.77547	геодезический	0,1	-
50	55.82052	48.77763	геодезический	0,1	-
51	55.82125	48.78003	геодезический	0,1	-
52	55.82377	48.78458	геодезический	0,1	-
53	55.82552	48.78932	геодезический	0,1	-
54	55.82653	48.79485	геодезический	0,1	-
55	55.82618	48.79795	геодезический	0,1	-
56	55.82543	48.8024	геодезический	0,1	-
57	55.82505	48.80922	геодезический	0,1	-
58	55.82493	48.81555	геодезический	0,1	-
59	55.82506	48.82135	геодезический	0,1	-
60	55.82366	48.82835	геодезический	0,1	-
61	55.82366	48.82835	геодезический	0,1	-
62	55.82094	48.83786	геодезический	0,1	-
63	55.8198	48.83946	геодезический	0,1	-
64	55.81625	48.83964	геодезический	0,1	-
65	55.80595	48.83862	геодезический	0,1	-
66	55.80074	48.83504	геодезический	0,1	-
67	55.79906	48.83732	геодезический	0,1	-
68	55.79784	48.83628	геодезический	0,1	-
69	55.7975	48.83519	геодезический	0,1	-
70	55.79691	48.83595	геодезический	0,1	-
71	55.79691	48.83595	геодезический	0,1	-
72	55.79553	48.82398	геодезический	0,1	-
73	55.7963	48.81645	геодезический	0,1	-
74	55.7956	48.81531	геодезический	0,1	-
75	55.79392	48.81501	геодезический	0,1	-
76	55.79392	48.81501	геодезический	0,1	-
77	55.78474	48.81187	геодезический	0,1	-
78	55.78478	48.80664	геодезический	0,1	-
79	55.78337	48.80668	геодезический	0,1	-
80	55.78335	48.79506	геодезический	0,1	-
81	55.78473	48.79465	геодезический	0,1	-
82	55.78484	48.7902	геодезический	0,1	-
83	55.78371	48.7898	геодезический	0,1	-
84	55.78441	48.78136	геодезический	0,1	-
85	55.78585	48.76022	геодезический	0,1	-
86	55.78701	48.76031	геодезический	0,1	-

1	2	3	4	5	6
87	55.78739	48.75237	геодезический	0,1	-
88	55.78649	48.75228	геодезический	0,1	-
89	55.78689	48.74678	геодезический	0,1	-
90	55.78766	48.73717	геодезический	0,1	-
91	55.78774	48.73039	геодезический	0,1	-
92	55.7879	48.7188	геодезический	0,1	-
93	55.78683	48.71442	геодезический	0,1	-
94	55.78634	48.7111	геодезический	0,1	-
95	55.7851	48.70619	геодезический	0,1	-
96	55.78269	48.69995	геодезический	0,1	-
97	55.79517	48.64663	геодезический	0,1	-
98	55.79982,	48.64245	геодезический	0,1	-
99	55.80092	48.63516	геодезический	0,1	-
100	55.80196	48.62938	геодезический	0,1	-
101	55.80128	48.61805	геодезический	0,1	-
102	55.80128	48.61805	геодезический	0,1	-
103	55.80252	48.59537	геодезический	0,1	-
104	55.80228	48.58853	геодезический	0,1	-
105	55.80356	48.58408	геодезический	0,1	-
106	55.80456	48.56589	геодезический	0,1	-
107	55.80592	48.54814	геодезический	0,1	-
108	55.80698	48.54487	геодезический	0,1	-
109	55.80774	48.54213	геодезический	0,1	-
110	55.80801	48.53676	геодезический	0,1	-
111	55.80752	48.53444	геодезический	0,1	-
112	55.80966	48.53106	геодезический	0,1	-
113	55.811	48.5293	геодезический	0,1	-
114	55.81221	48.52629	геодезический	0,1	-
115	55.817	48.5299	геодезический	0,1	-
116	55.82293	48.52862	геодезический	0,1	-
1	55.82703	48.55033	геодезический	0,1	-
Участок 2					
117	55.78182	48.84691	геодезический	0,1	-
118	55.80345	48.84774	геодезический	0,1	-
119	55.80727	48.85339	геодезический	0,1	-
120	55.80495	48.86278	геодезический	0,1	-
121	55.80526	48.8692	геодезический	0,1	-
122	55.80317	48.88475	геодезический	0,1	-
123	55.80601	48.89023	геодезический	0,1	-
124	55.80708	48.89778	геодезический	0,1	-
125	55.80779	48.90148	геодезический	0,1	-
126	55.80767	48.90838	геодезический	0,1	-

1	2	3	4	5	6
127	55.80767	48.90838	геодезический	0,1	-
128	55.80392	48.92989	геодезический	0,1	-
129	55.80328	48.93034	геодезический	0,1	-
130	55.80314	48.93905	геодезический	0,1	-
131	55.80101	48.95023	геодезический	0,1	-
132	55.79872	48.9547	геодезический	0,1	-
133	55.79764	48.95913	геодезический	0,1	-
134	55.79617	48.97625	геодезический	0,1	-
135	55.79773	48.98435	геодезический	0,1	-
136	55.79552	48.99693	геодезический	0,1	-
137	55.79056	48.99584	геодезический	0,1	-
138	55.78871	49.01625	геодезический	0,1	-
139	55.78804	49.01637	геодезический	0,1	-
140	55.788	49.01868	геодезический	0,1	-
141	55.79312	49.02038	геодезический	0,1	-
142	55.7919	49.04969	геодезический	0,1	-
143	55.77631	49.04811	геодезический	0,1	-
144	55.77558	49.04943	геодезический	0,1	-
145	55.77058	49.07274	геодезический	0,1	-
146	55.76092	49.06836	геодезический	0,1	-
147	55.74502	49.07933	геодезический	0,1	-
148	55.71858	49.04909	геодезический	0,1	-
149	55.71808	49.05129	геодезический	0,1	-
150	55.71878	49.05491	геодезический	0,1	-
151	55.71502	49.0639	геодезический	0,1	-
152	55.71128	49.05934	геодезический	0,1	-
153	55.70674	49.05846	геодезический	0,1	-
154	55.70388	49.04972	геодезический	0,1	-
155	55.70088	49.04175	геодезический	0,1	-
156	55.69435	49.03536	геодезический	0,1	-
157	55.69178	49.03474	геодезический	0,1	-
158	55.68661	49.03519	геодезический	0,1	-
159	55.68083	49.0318	геодезический	0,1	-
160	55.67643	49.03827	геодезический	0,1	-
161	55.66936	49.02853	геодезический	0,1	-
162	55.66431	49.02654	геодезический	0,1	-
163	55.65858	49.01435	геодезический	0,1	-
164	55.65385	49.00868	геодезический	0,1	-
165	55.64897	49.0074	геодезический	0,1	-
166	55.645	49.00562	геодезический	0,1	-
167	55.64031	49.00883	геодезический	0,1	-
168	55.63201	49.00737	геодезический	0,1	-

1	2	3	4	5	6
169	55.62565	49.00724	геодезический	0,1	-
170	55.61067	49.01674	геодезический	0,1	-
171	55.6029	49.01425	геодезический	0,1	-
172	55.59847	49.01777	геодезический	0,1	-
173	55.59807	49.02043	геодезический	0,1	-
174	55.58962	49.02458	геодезический	0,1	-
175	55.58632	49.02602	геодезический	0,1	-
176	55.58109	48.97453	геодезический	0,1	-
177	55.58442	48.97265	геодезический	0,1	-
178	55.59179	48.96848	геодезический	0,1	-
179	55.59835	48.96352	геодезический	0,1	-
180	55.60684	48.96023	геодезический	0,1	-
181	55.61273	48.95998	геодезический	0,1	-
182	55.62067	48.95788	геодезический	0,1	-
183	55.63786	48.95778	геодезический	0,1	-
184	55.64536	48.95663	геодезический	0,1	-
185	55.66073	48.96329	геодезический	0,1	-
186	55.66809	48.96542	геодезический	0,1	-
187	55.67652	48.96916	геодезический	0,1	-
188	55.68207	48.97081	геодезический	0,1	-
189	55.69025	48.97065	геодезический	0,1	-
190	55.69022	48.97573	геодезический	0,1	-
191	55.69175	48.97575	геодезический	0,1	-
192	55.69178	48.97451	геодезический	0,1	-
193	55.69404	48.97219	геодезический	0,1	-
194	55.6965	48.97583	геодезический	0,1	-
195	55.69948	48.97794	геодезический	0,1	-
196	55.70353	48.97708	геодезический	0,1	-
197	55.70614	48.97754	геодезический	0,1	-
198	55.72774	48.98848	геодезический	0,1	-
199	55.72832	48.99012	геодезический	0,1	-
200	55.7301	48.98889	геодезический	0,1	-
201	55.73533	48.99107	геодезический	0,1	-
202	55.73812	48.99021	геодезический	0,1	-
203	55.74546	48.99105	геодезический	0,1	-
204	55.75244	48.99346	геодезический	0,1	-
205	55.75608	48.99633	геодезический	0,1	-
206	55.75991	48.99511	геодезический	0,1	-
207	55.76434	48.9961	геодезический	0,1	-
208	55.77014	48.99464	геодезический	0,1	-
209	55.7766	48.98921	геодезический	0,1	-
210	55.77898	48.98505	геодезический	0,1	-

1	2	3	4	5	6
211	55.78135	48.97784	геодезический	0,1	-
212	55.78371	48.96438	геодезический	0,1	-
213	55.78378	48.95587	геодезический	0,1	-
214	55.78321	48.89346	геодезический	0,1	-
215	55.78211	48.86534	геодезический	0,1	-
117	55.78182	48.84691	геодезический	0,1	-
Участок 3					
216	55.62578	48.96769	геодезический	0,1	-
217	55.62577	48.97067	геодезический	0,1	-
218	55.62403	48.97065	геодезический	0,1	-
219	55.62405	48.96771	геодезический	0,1	-
220	55.60439	48.98632	геодезический	0,1	-
221	55.60439	48.98923	геодезический	0,1	-
222	55.603	48.98927	геодезический	0,1	-
223	55.60299	48.98636	геодезический	0,1	-
224	55.56393	48.98678	геодезический	0,1	-
225	55.56393	48.98678	геодезический	0,1	-
226	55.55393	48.99225	геодезический	0,1	-
227	55.54404	49.00278	геодезический	0,1	-
228	55.53188	49.01408	геодезический	0,1	-
229	55.52096	49.02685	геодезический	0,1	-
230	55.51382	49.03235	геодезический	0,1	-
231	55.50703	49.03759	геодезический	0,1	-
232	55.50021	49.04159	геодезический	0,1	-
233	55.49302	49.04399	геодезический	0,1	-
234	55.48796	49.04511	геодезический	0,1	-
235	55.47928	49.04468	геодезический	0,1	-
236	55.47103	49.04119	геодезический	0,1	-
237	55.4668	49.03774	геодезический	0,1	-
238	55.4668	49.03774	геодезический	0,1	-
239	55.455	49.02735	геодезический	0,1	-
240	55.45017	49.02511	геодезический	0,1	-
241	55.4499	49.027	геодезический	0,1	-
242	55.44351	49.02456	геодезический	0,1	-
243	55.43769	49.01551	геодезический	0,1	-
244	55.43083	49.01738	геодезический	0,1	-
245	55.42695	49.01947	геодезический	0,1	-
246	55.41977	49.02604	геодезический	0,1	-
247	55.41449	49.03055	геодезический	0,1	-
248	55.40829	49.03593	геодезический	0,1	-
249	55.4018	49.04401	геодезический	0,1	-
250	55.39531	49.0477	геодезический	0,1	-

1	2	3	4	5	6
251	55.39279	49.04772	геодезический	0,1	-
252	55.39072	49.0502	геодезический	0,1	-
253	55.38569	49.05522	геодезический	0,1	-
254	55.37863	49.06505	геодезический	0,1	-
255	55.37844	49.15573	геодезический	0,1	-
256	55.38764	49.16946	геодезический	0,1	-
257	55.4042	49.17607	геодезический	0,1	-
258	55.40783	49.15496	геодезический	0,1	-
259	55.41506	49.14319	геодезический	0,1	-
260	55.42368	49.14102	геодезический	0,1	-
261	55.42774	49.14984	геодезический	0,1	-
262	55.4353	49.15388	геодезический	0,1	-
263	55.43645	49.1591	геодезический	0,1	-
264	55.44321	49.15575	геодезический	0,1	-
265	55.44818	49.15251	геодезический	0,1	-
266	55.4484	49.151	геодезический	0,1	-
267	55.44857	49.15063	геодезический	0,1	-
268	55.44844	49.14964	геодезический	0,1	-
269	55.44899	49.14845	геодезический	0,1	-
270	55.46805	49.12872	геодезический	0,1	-
271	55.47011	49.12764	геодезический	0,1	-
272	55.48465	49.10835	геодезический	0,1	-
273	55.48778	49.10002	геодезический	0,1	-
274	55.49067	49.09454	геодезический	0,1	-
275	55.49286	49.08506	геодезический	0,1	-
276	55.49488	49.07907	геодезический	0,1	-
277	55.5011	49.07547	геодезический	0,1	-
278	55.5065	49.06731	геодезический	0,1	-
279	55.51071	49.06208	геодезический	0,1	-
280	55.51453	49.06098	геодезический	0,1	-
281	55.5202	49.05524	геодезический	0,1	-
282	55.52366	49.05444	геодезический	0,1	-
283	55.52733	49.0546	геодезический	0,1	-
284	55.53131	49.05255	геодезический	0,1	-
285	55.53813	49.0494	геодезический	0,1	-
286	55.5441	49.04537	геодезический	0,1	-
287	55.56816	49.03189	геодезический	0,1	-
216	55.62578	48.96769	геодезический	0,1	-

3. Сведения о характерных точках части (частей) границы объекта					
Обозначение характерных точек части границы	Координаты, м		Метод определения координат характерной точки	Средняя квадратическая погрешность положения характерной точки (Mt), метров	Описание обозначения точки на местности (при наличии)
	N	E			
-	-	-	-	-	-

Раздел 3

Сведения о местоположении измененных (уточненных) границ объекта							
1. Система координат							
2. Сведения о характерных точках границ объекта							
Обозначение характерных точек границ	Существующие координаты, м		Измененные (уточненные) координаты, м		Метод определения координат характерной точки	Средняя квадратическая погрешность положения характерной точки (Mt), м	Описание обозначения точки на местности (при наличии)
	X	Y	X	Y			
-	-	-	-	-	-	-	-
3. Сведения о характерных точках части (частей) границы объекта							
-	-	-	-	-	-	-	-

Примечание: участки, ограниченные координатными точками 216, 217, 218, 219 и 220, 221, 222, 223 не входят в границы государственного природного заказника регионального значения ландшафтного профиля «Волжские просторы».

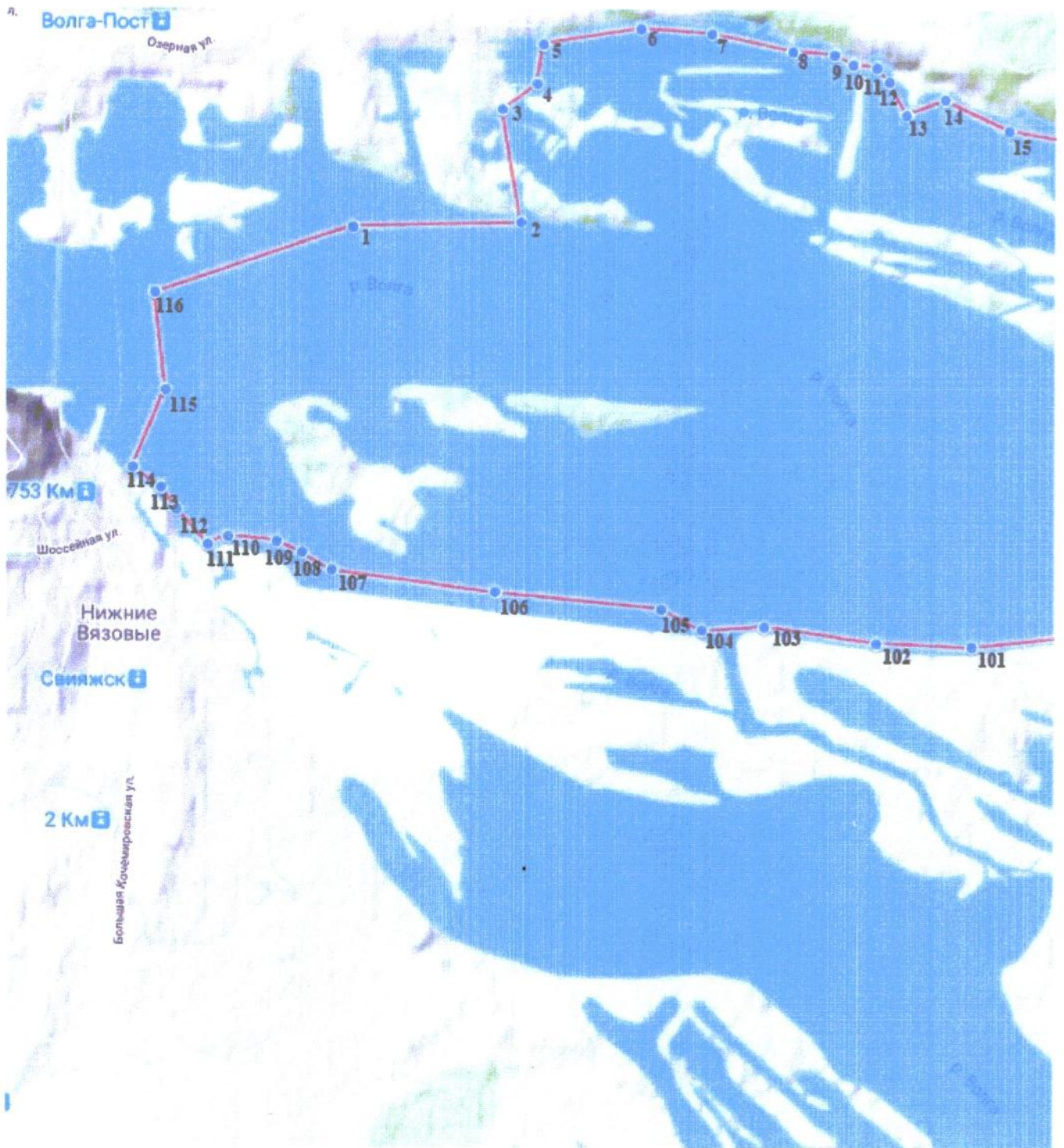
Раздел 4

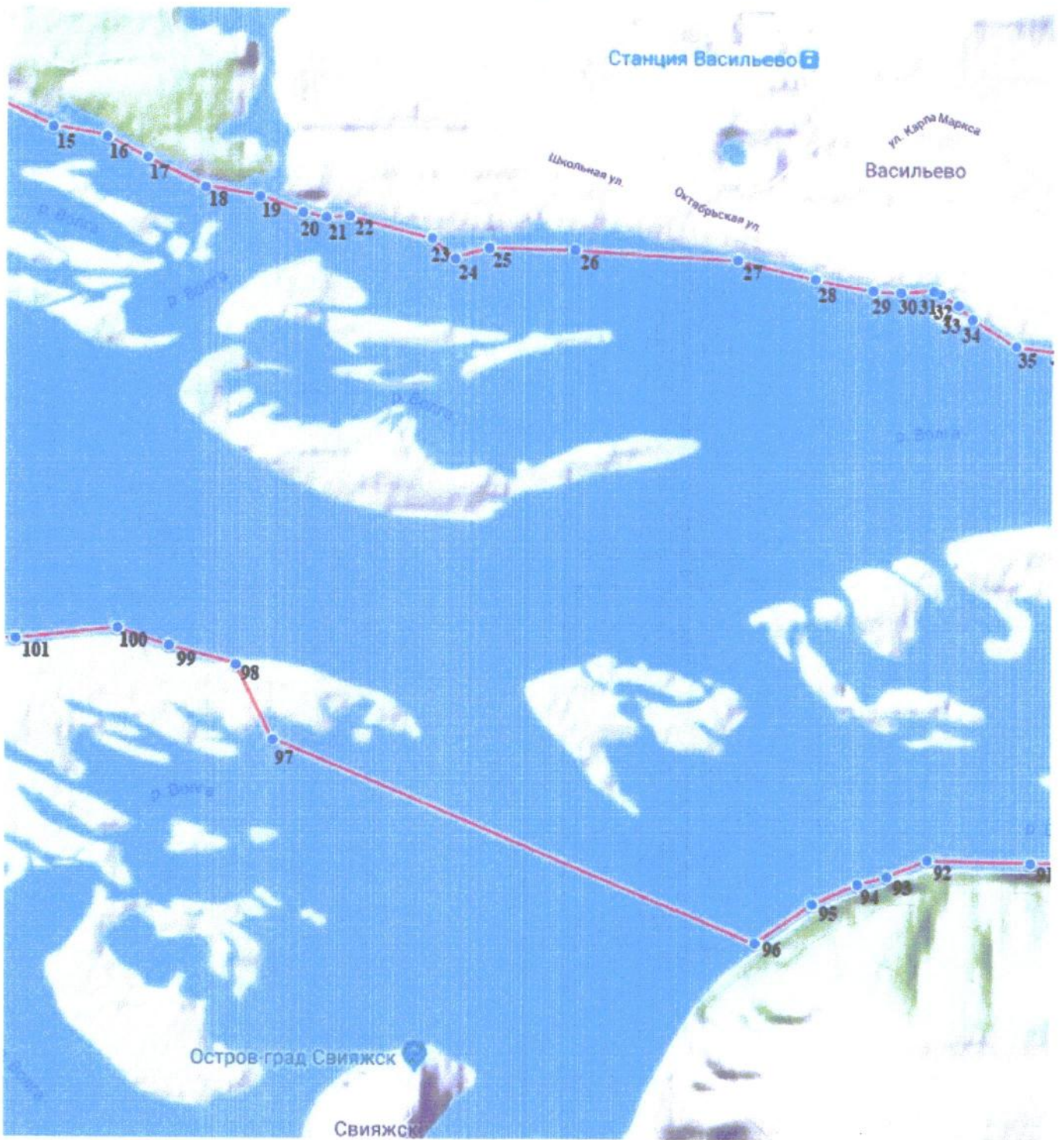
План границ объекта

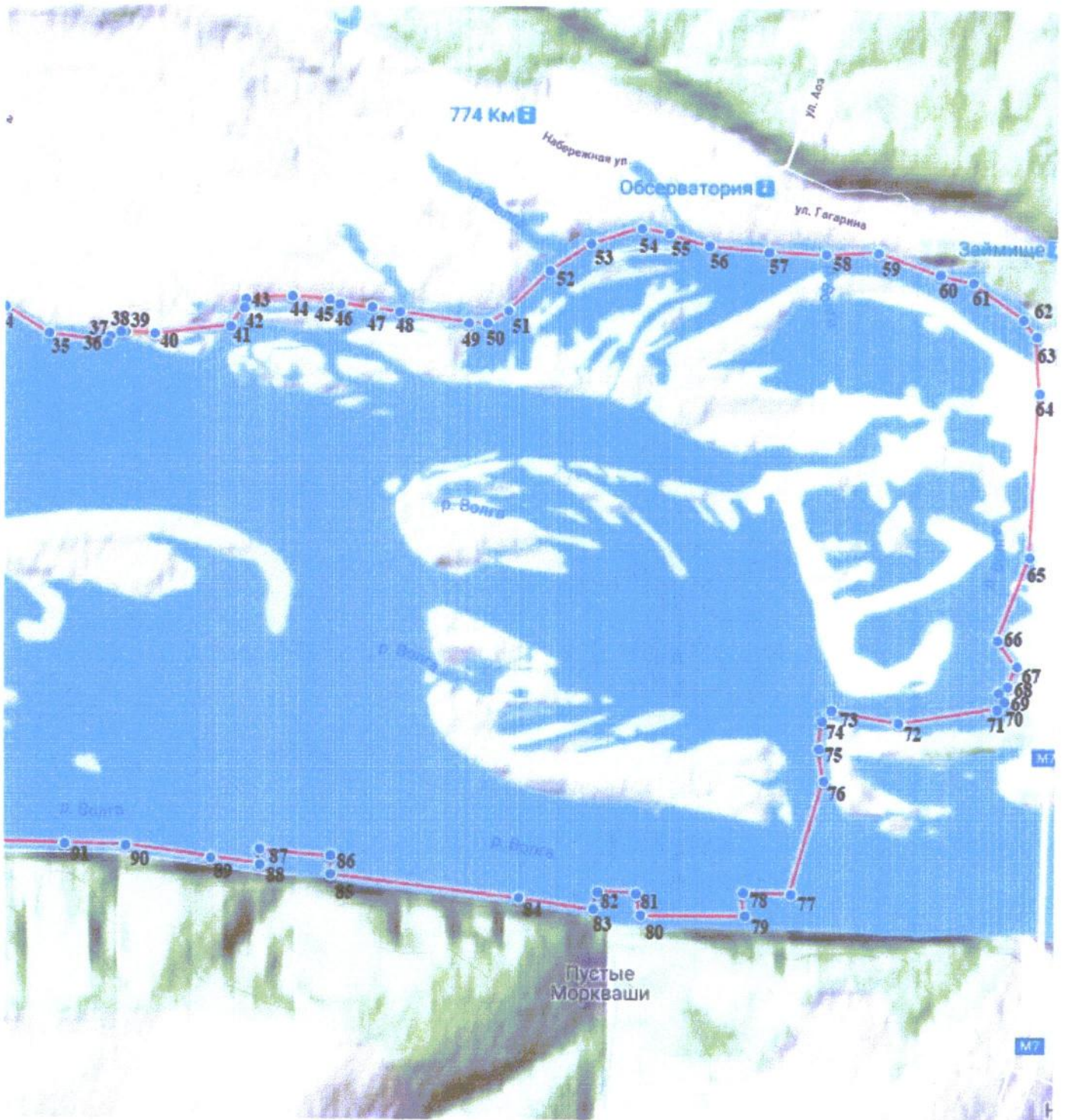
Общая схема



Участок 1

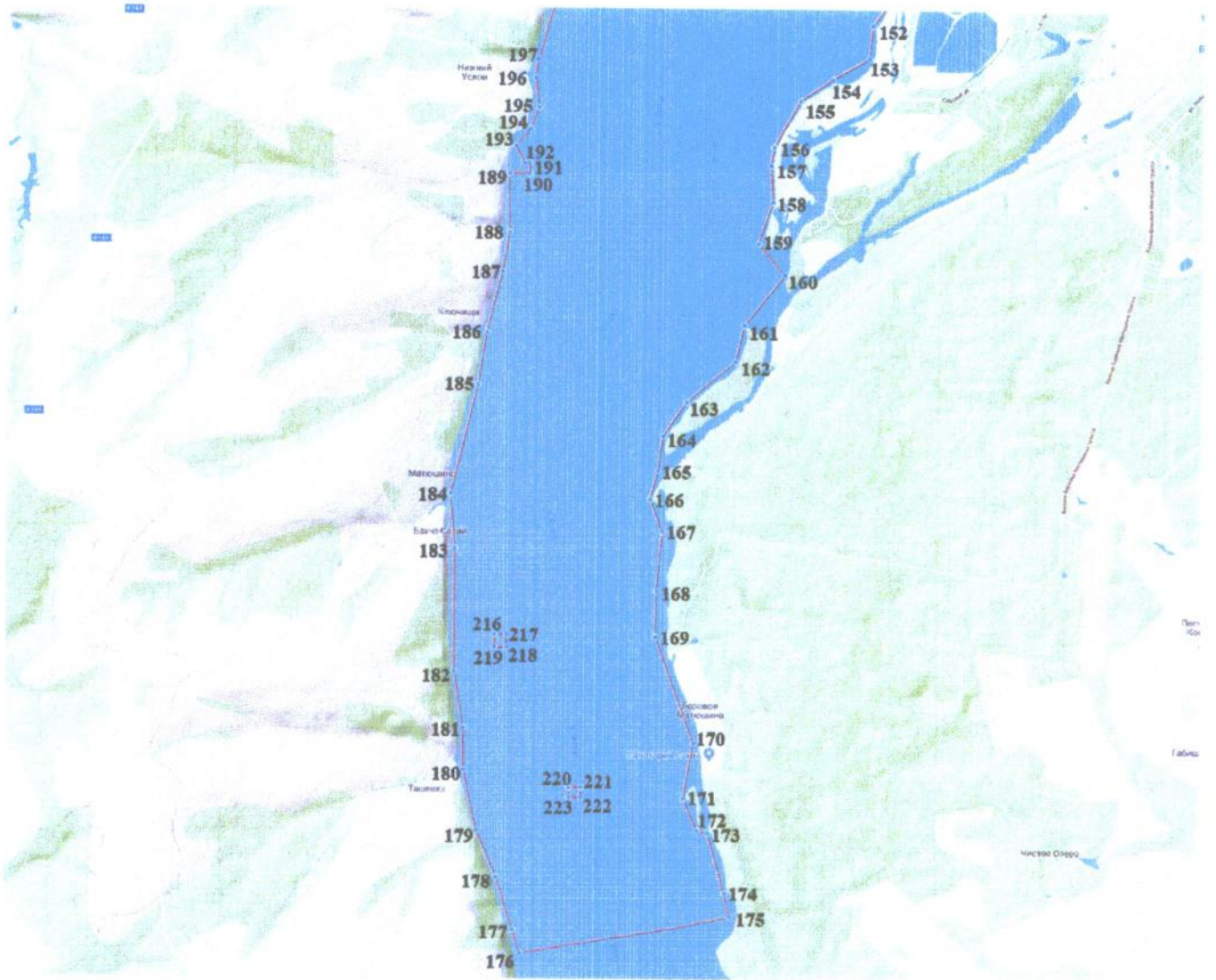






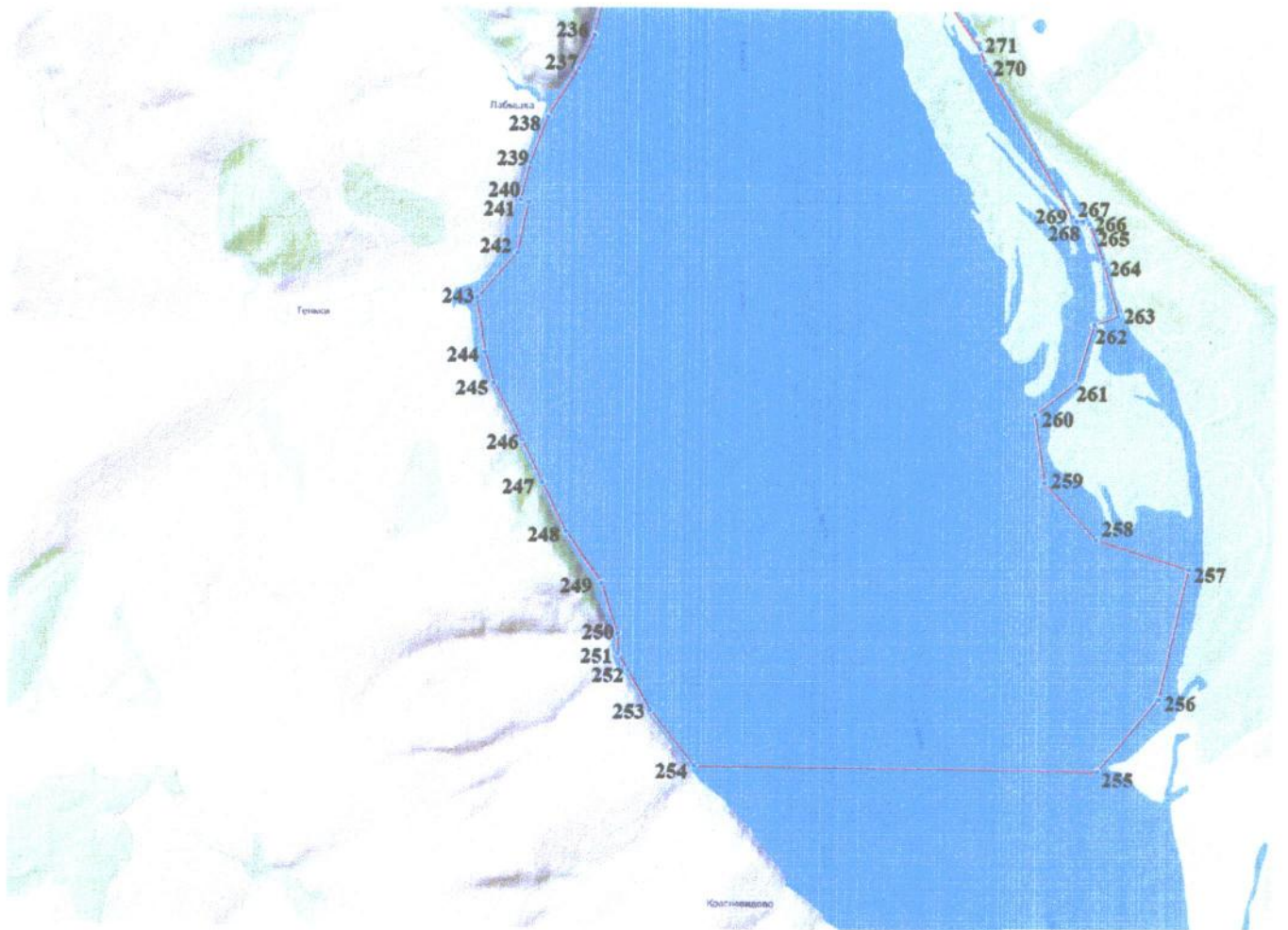
Участок 2





16
Участок 3





Масштаб 1:100000

Условные обозначения:

- 1, 2, 3, ... номер координатной точки;
- координатная точка;
- граница государственного природного заказника регионального значения ландшафтного профиля «Волжские просторы».