



РАСПОРЯЖЕНИЕ

БОЕРЫК

22.05.2019

г. Бугульма

№ 463

**Об утверждении границы  
зон с особыми условиями использования территории**

Рассмотрев ходатайство ПАО «Татнефть» им. В.Д.Шашина, в целях безопасного и безаварийного функционирования, безопасной эксплуатации технологических установок подготовки продукции к транспорту, головных и промежуточных перекачивающих и наливных насосных станций, в соответствии с пунктом 4.1 «Правил охраны магистральных трубопроводов» (утв. Минтопэнерго РФ 29.04.1992, Постановлением Госгортехнадзора РФ от 22.04.1992 г. №9) (с изм. от 23.11.1994 г.), **обязываю:**

1. Утвердить границы охранной зоны Карабашской насосной станции промышленного продуктопровода Карабашская НС-ЦУП для перекачки широкой фракции легких углеводородов (ШФЛУ) (ПАО «Татнефть» им. В.Д.Шашина), общей площадью 55940 кв.м. в соответствии с материалами землеустройства.


2. Рекомендовать использование собственниками, землевладельцами, землепользователями и арендаторами земельных участков, расположенных в границах охранной зоны линий и сооружений связи, в соответствии с пунктом 4.1 «Правил охраны магистральных трубопроводов» (утв. Минтопэнерго РФ 29.04.1992, Постановлением Госгортехнадзора РФ от 22.04.1992 г. №9) (с изм. от 23.11.1994 г.).

3. Контроль за исполнением настоящего распоряжения **возлагаю** на руководителя Палаты имущественных и земельных отношений Бугульминского муниципального района М.А.Хисматуллина.

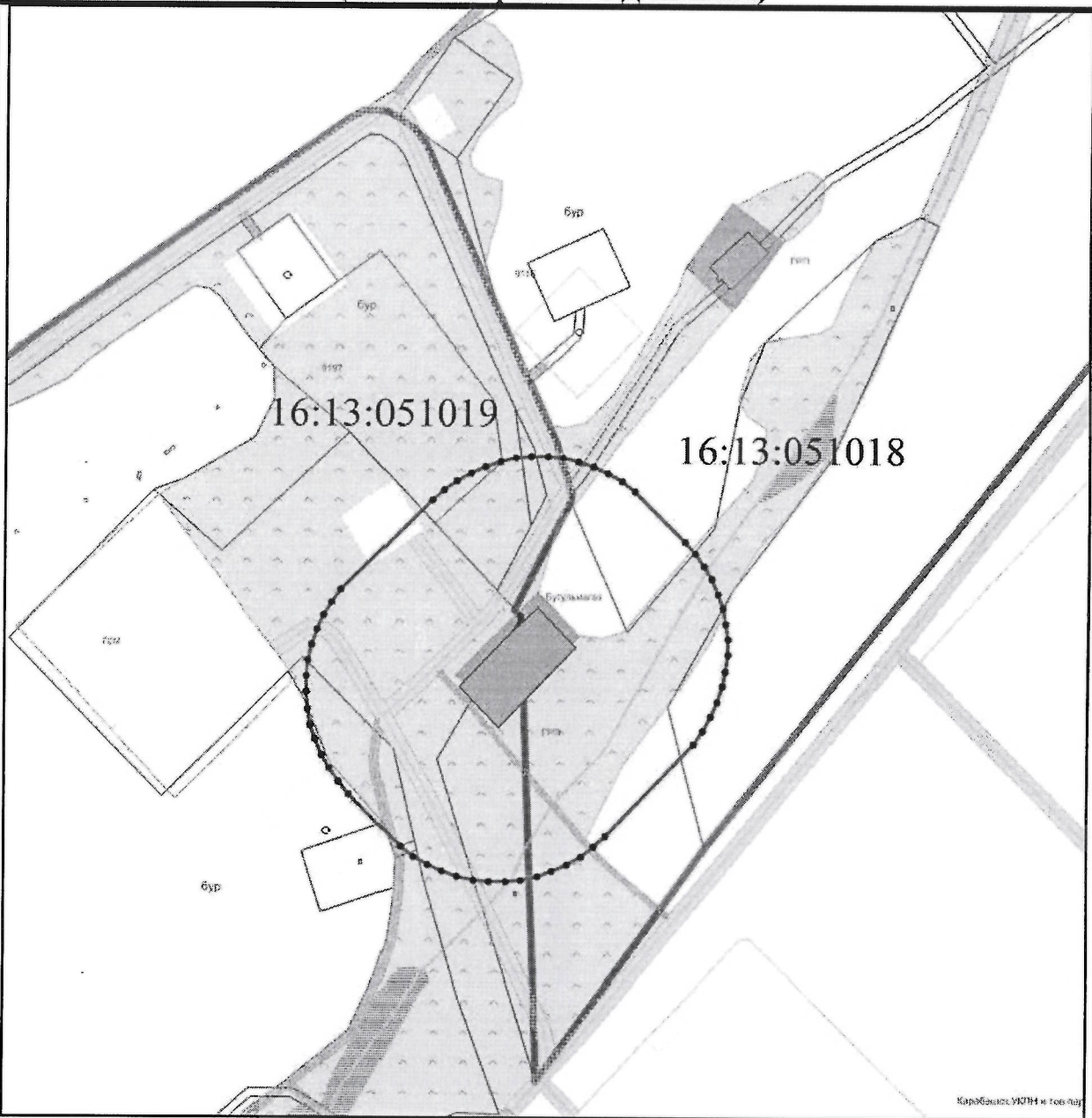


 А.Р.Галиуллин

Приложение №1  
утверждено распоряжением  
руководителя исполнительного комитета  
Бугульминского муниципального района Республики Татарстан  
№ 463 от 22.05 2019 г.



**Схема расположения зоны с особыми условиями использования территории**  
**Охранная зона Карабашской насосной станции промышленного продуктопровода**  
**Карабашская НС-ЦУП для перекачки широкой фракции легких углеводородов (ШФЛУ)**  
**(ПАО «Татнефть» им. В.Д. Шашинна)**

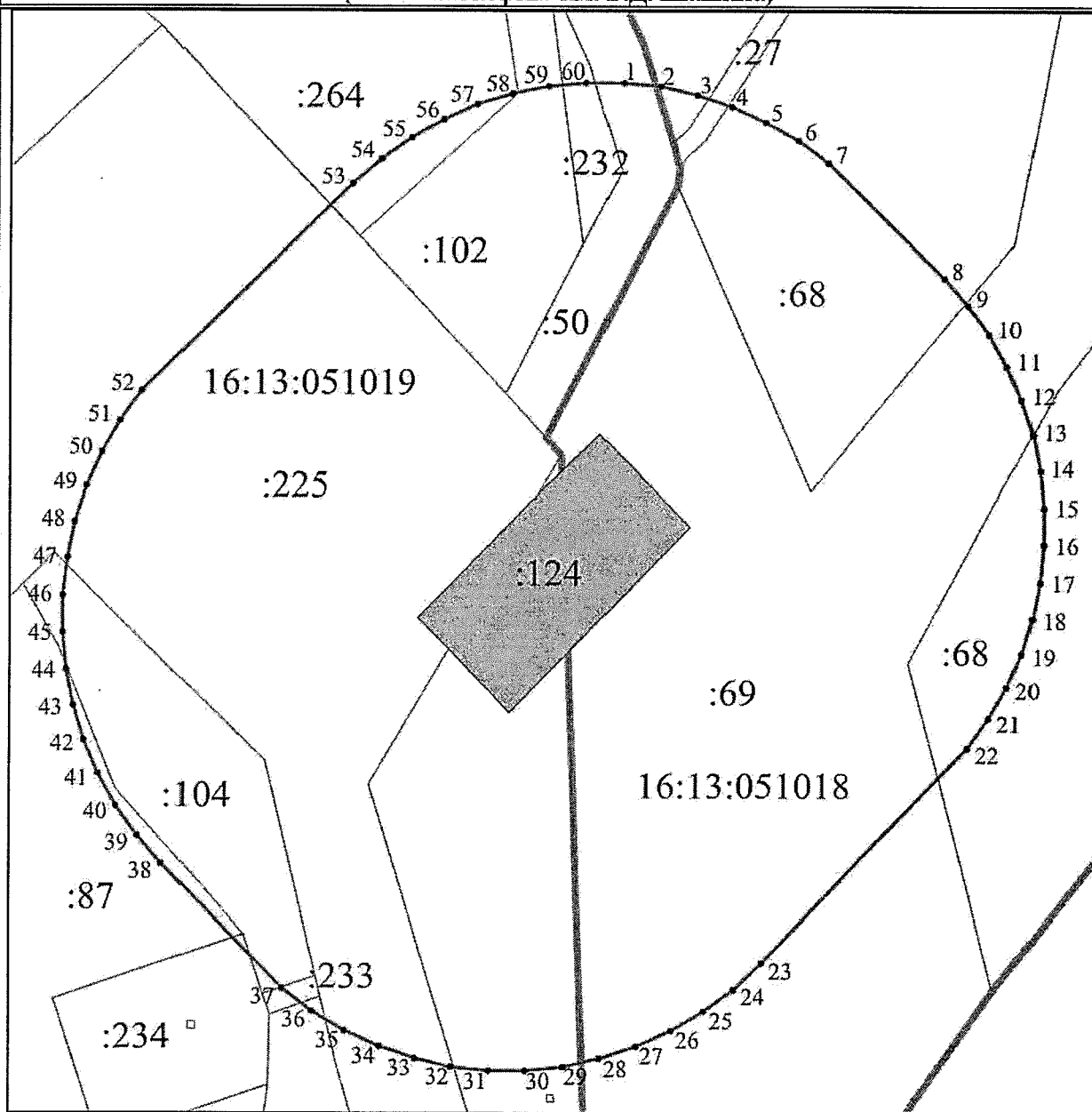


Масштаб 1 : 5000

**Условные обозначения:**

- граница кадастрового квартала;
- граница охранной зоны;
- 16:13:051018 - кадастровый номер квартала;
- характерная точка границы охранной зоны;
- рамка выносного листа;
- 1** - номер выносного листа.

**Схема расположения зоны с особыми условиями использования территории**  
**Охранная зона Карабашской насосной станции промышленного продуктопровода**  
**Карабашская НС-ЦУП для перекачки широкой фракции легких углеводородов (ШФЛУ)**  
**(ПАО «Татнефть» им. В.Д. Шашина)**



Масштаб 1 : 2000

**Условные обозначения:**

- - граница кадастрового квартала;
- - граница охранной зоны;
- 1 - характерная точка границы охранной зоны;
- - рамка выносного листа.

Приложение №2  
 утверждено распоряжением  
 руководителя исполнительного комитета  
 Бугульминского муниципального района Республики Татарстан  
 № 463 от 22.05 2019 г.

**Охранная зона Карабашской насосной станции промышленного продуктопровода  
 Карабашская НС-ЦУП для перекачки широкой фракции легких углеводородов (ШФЛУ)  
 (ПАО «Татнефть» им. В.Д. Шашина)**

Площадь охранной зоны <u>55940</u> м <sup>2</sup>		
Обозначение характерных точек границ	Координаты, м	
	X	Y
1	2	3
1	356701.13	2331072.53
2	356699.96	2331082.96
3	356697.70	2331093.21
4	356694.38	2331103.17
5	356690.04	2331112.73
6	356684.72	2331121.78
7	356678.48	2331130.22
8	356645.54	2331163.36
9	356637.81	2331170.20
10	356629.42	2331176.22
11	356620.46	2331181.33
12	356611.01	2331185.49
13	356601.19	2331188.66
14	356591.09	2331190.80
15	356580.83	2331191.89
16	356570.50	2331191.91
17	356560.23	2331190.87
18	356550.13	2331188.77
19	356540.29	2331185.65
20	356530.83	2331181.52
21	356521.84	2331176.45
22	356513.42	2331170.47
23	356453.36	2331112.70
24	356446.13	2331104.87
25	356439.78	2331096.31
26	356434.38	2331087.12
27	356429.98	2331077.42
28	356426.64	2331067.30
29	356424.40	2331056.88
30	356423.28	2331046.28
31	356423.29	2331035.62
32	356424.44	2331025.03
33	356426.70	2331014.61
34	356430.07	2331004.50
35	356434.49	2330994.80
36	356439.91	2330985.63

37	356446.29	2330977.09
38	356480.46	2330943.16
39	356488.29	2330936.33
40	356496.78	2330930.34
41	356505.85	2330925.27
42	356515.40	2330921.16
43	356525.32	2330918.07
44	356535.51	2330916.03
45	356545.86	2330915.05
46	356556.25	2330915.15
47	356566.58	2330916.33
48	356576.72	2330918.58
49	356586.58	2330921.86
50	356596.05	2330926.16
51	356605.02	2330931.41
52	356613.39	2330937.56
53	356672.31	2330996.22
54	356679.30	2331004.05
55	356685.43	2331012.58
56	356690.63	2331021.69
57	356694.85	2331031.31
58	356698.04	2331041.31
59	356700.16	2331051.59
60	356701.19	2331062.03
1	356701.13	2331072.53