



**ПОСТАНОВЛЕНИЕ**

« 2 » апреля 20 19 г.

г. Альметьевск

**КАРАР**

№ 634

Об утверждении границ зоны  
с особыми условиями использования  
территории

Рассмотрев обращение публичного акционерного общества «Татнефть» им. В.Д. Шашина, в соответствии со статьями 56, 106, 107 Земельного кодекса Российской Федерации, постановлением Правительства Российской Федерации от 31 декабря 2015 г. № 1532 «Об утверждении Правил предоставления документов, направляемых или предоставляемых в соответствии с частями 1, 3 - 13, 15 статьи 32 Федерального закона «О государственной регистрации недвижимости» в федеральный орган исполнительной власти (его территориальные органы), уполномоченный Правительством Российской Федерации на осуществление государственного кадастрового учета, государственной регистрации прав, ведение Единого государственного реестра недвижимости и предоставление сведений, содержащихся в Едином государственном реестре недвижимости», Правилами охраны магистральных трубопроводов, утвержденных Министерством топлива и энергетики Российской Федерации от 29 апреля 1992 г., постановлением Госгортехнадзора Российской Федерации от 22 апреля 1992 г. № 9

**ИСПОЛНИТЕЛЬНЫЙ КОМИТЕТ ПОСТАНОВЛЯЕТ:**

1. Утвердить границы зоны с особыми условиями использования территории «Охранная зона нефтепровода от ГЗУ-ЗАС до скважины 10262– (ГЗУ 16 АС1-ДНС (ГЗНУ) 16 АС-2)-2 ПАО «Татнефть» им. В.Д. Шашина НГДУ «Джалильнефть», расположенной в границах Альметьевского муниципального района Республики Татарстан, общей площадью 171 888 кв.м, в соответствии с графическим описанием местоположения границ данной зоны, перечню координат характерных точек этих границ в системе координат (Приложение №1).

2. Установить ограничения (обременения) в использовании земельных участков в границах зоны с особыми условиями использования территории «Охранная зона нефтепровода от ГЗУ-ЗАС до скважины 10262– (ГЗУ 16 АС1-ДНС (ГЗНУ) 16 АС-2)-2 ПАО «Татнефть» им. В.Д. Шашина НГДУ «Джалильнефть» в соответствии с Правилами охраны магистральных трубопроводов, утвержденных Министерством топлива и энергетики Российской Федерации от 29 апреля 1992 г.

Федерации от 29 апреля 1992 г., постановлением Госгортехнадзора Российской Федерации от 22 апреля 1992 г. № 9.

3. Убытки, причиненные в связи с изменением границ зоны с особыми условиями использования территории, возмещаются публичным акционерным обществом «Татнефть» им. В. Д. Шашина. Обязанность по возмещению убытков наступает в сроки, установленные статьей 57.1 Земельного кодекса Российской Федерации.

4. Предоставить право публичному акционерному обществу «Татнефть» им. В. Д. Шашина обращаться без доверенности с заявлением о внесении в Единый государственный реестр недвижимости сведений о зоне с особыми условиями использования территории, указанной в пунктах 1, 2 настоящего постановления.

5. Правовому управлению исполнительного комитета района (Ханнанова А.Б.) опубликовать настоящее постановление в газете «Альметьевский вестник» и разместить на Официальном портале правовой информации Республики Татарстан (PRAVO.TATARSTAN.RU).

6. Настоящее постановление вступает в силу после его официального опубликования.

7. Контроль за исполнением настоящего постановления возложить на заместителя руководителя исполнительного комитета района по строительству Мухаметзянова А.А.

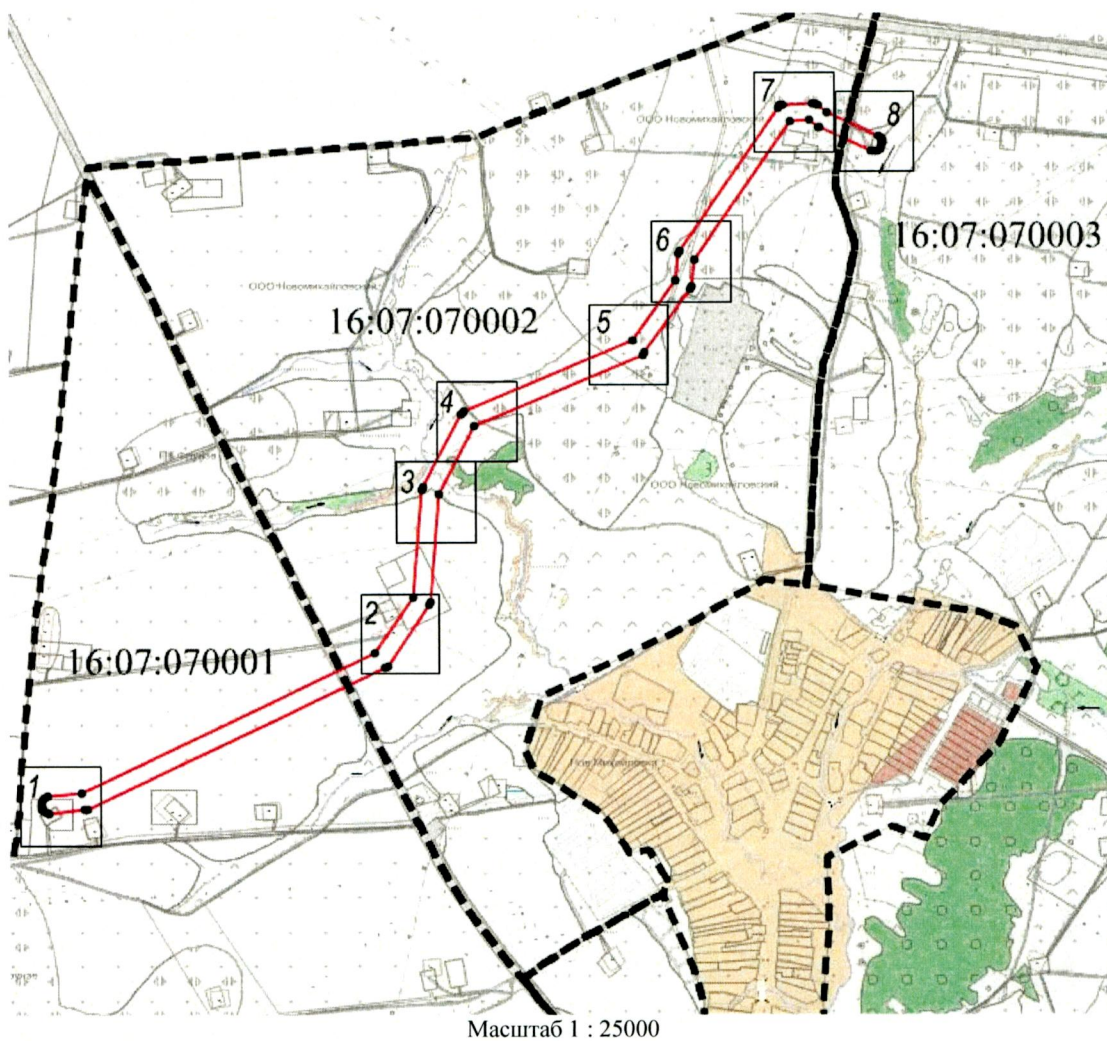
Руководитель  
исполнительного комитета района



М.Н. Гирфанов

Приложение № 1  
УТВЕРЖДЕНА  
постановлением исполнительного комитета  
Альметьевского муниципального района  
от « 2 » *апреля* 2019 г. № *634*

Схема расположения зоны с особыми условиями  
использования территории  
Охранная зона нефтепровода от ГЗУ-3АС до скважины 10262– (ГЗУ 16 АС1-  
ДНС (ГЗНУ) 16 АС-2)-2 ПАО «Татнефть» им. В.Д. Шашина  
НГДУ «Джалильнефть»



Условные обозначения:



- граница кадастрового квартала



- граница охранной зоны

16:07:070002

- кадастровый номер квартала



- характерная точка границы охранной зоны

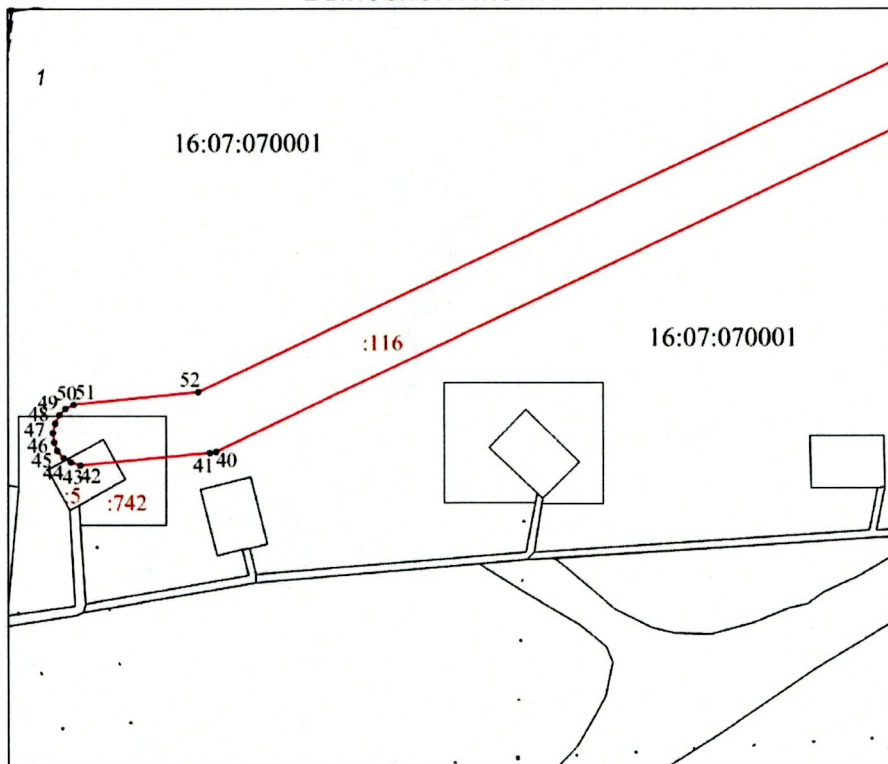


- рамка выносного листа

1

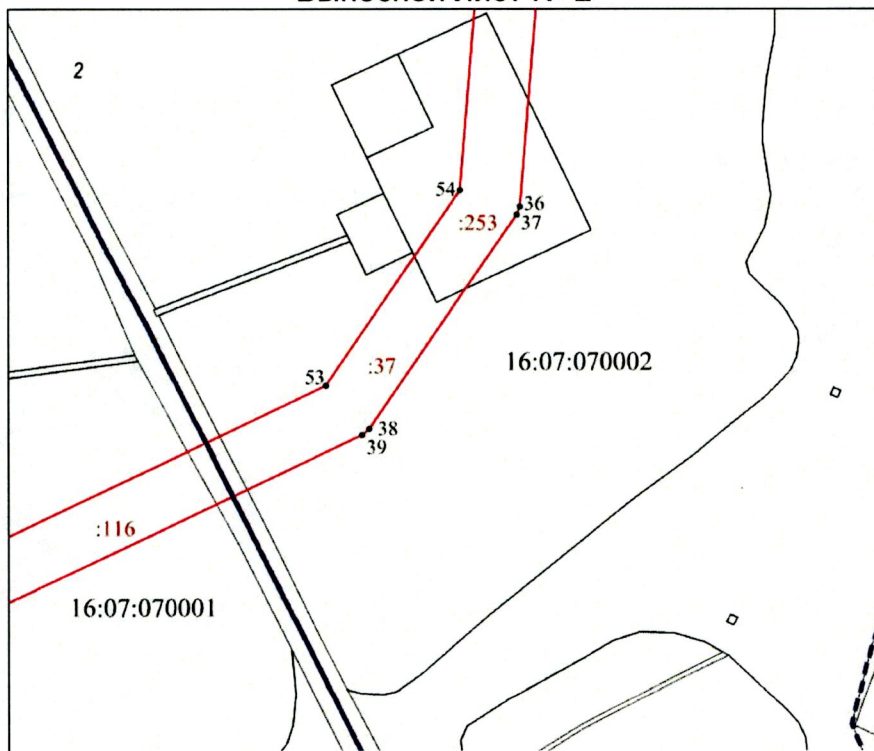
- номер выносного листа

Выносной лист № 1



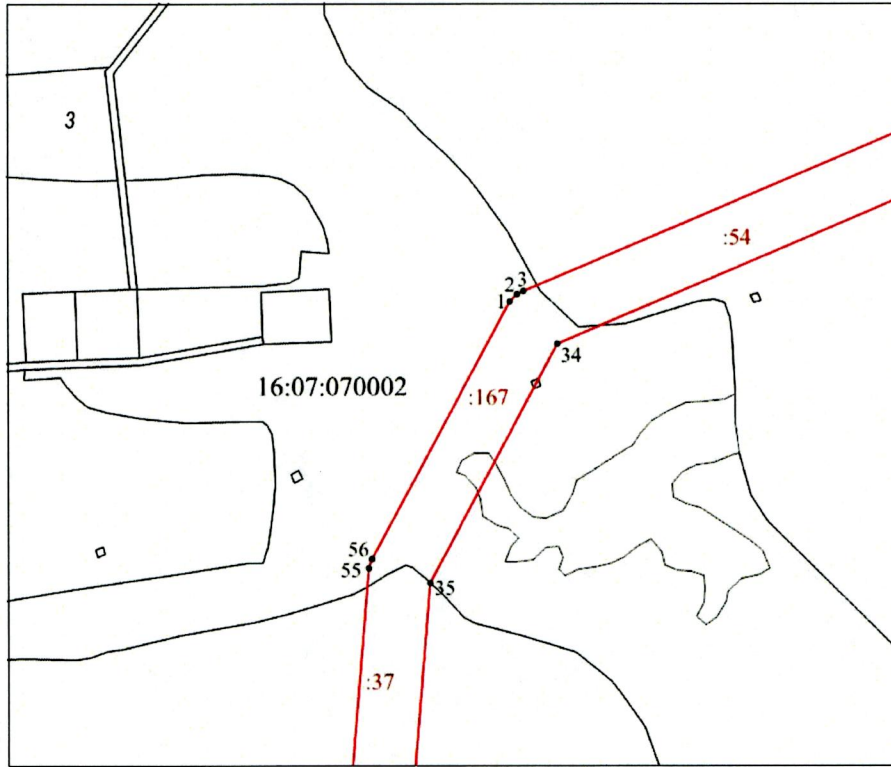
Масштаб 1 : 5000

Выносной лист № 2



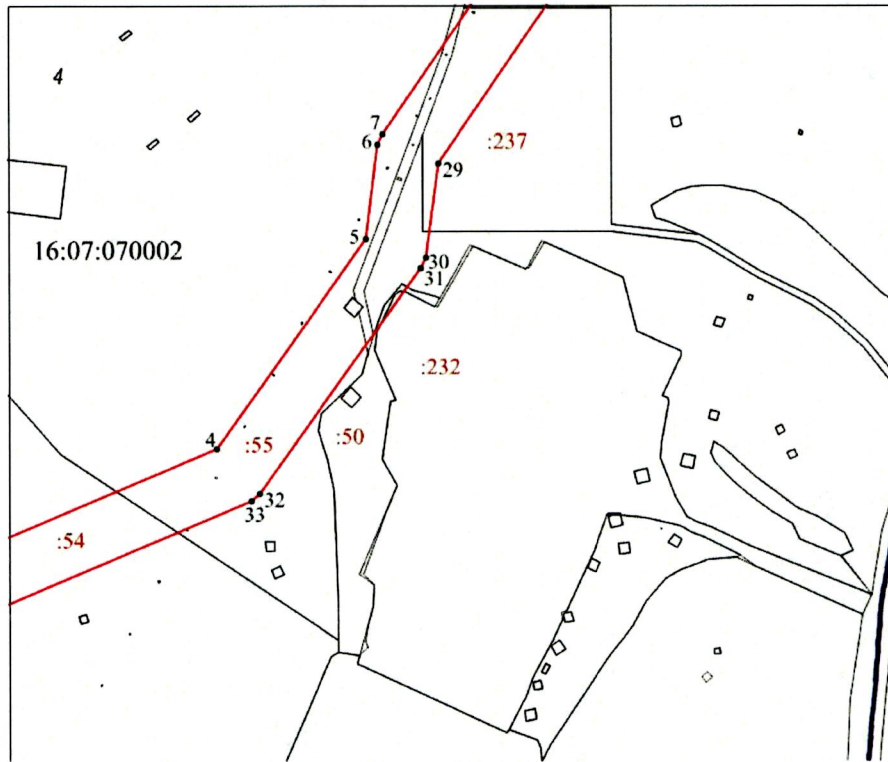
Масштаб 1 : 5000

Выносной лист № 3



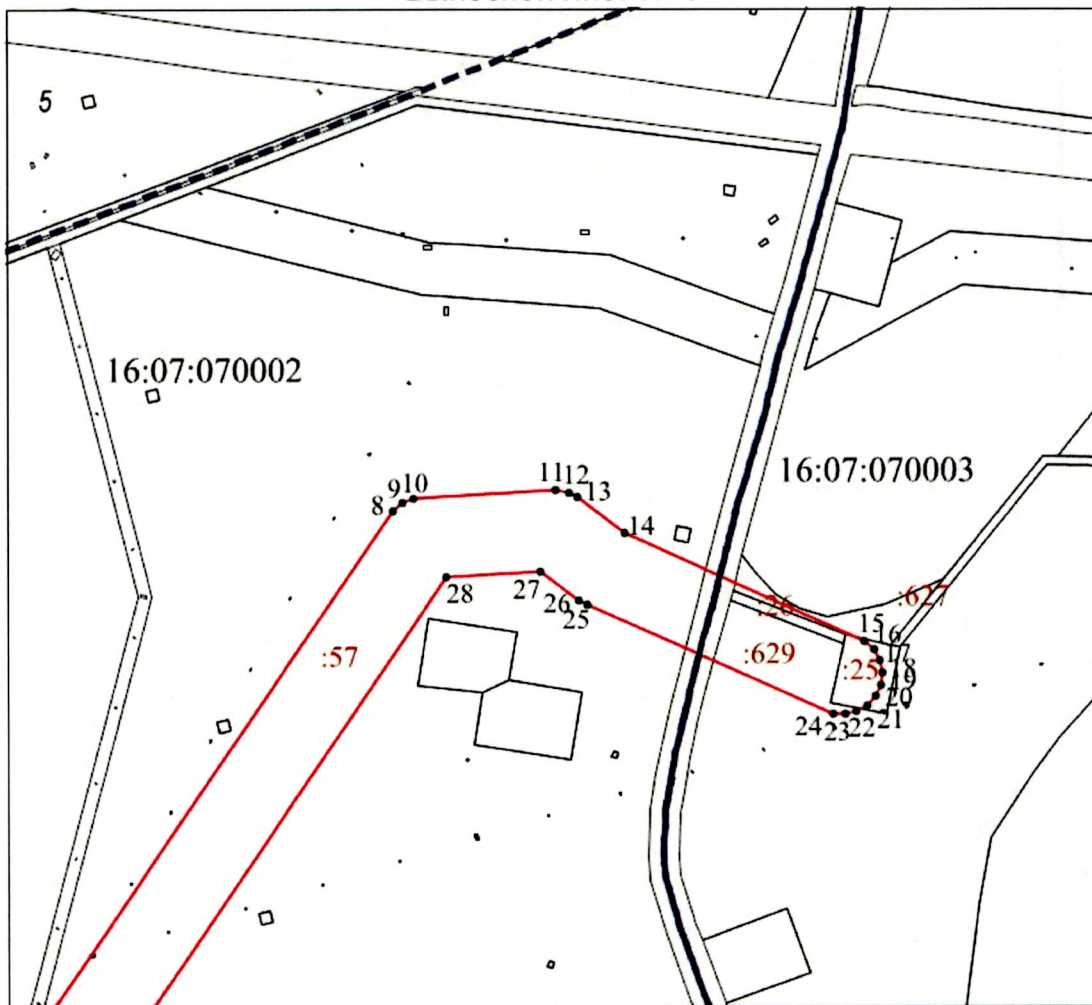
Масштаб 1 : 2000

Выносной лист № 4



Масштаб 1 : 2000

Выносной лист № 5



Масштаб 1 : 2000

Каталог координат зоны с особыми условиями использования территории нефтепровода от ГЗУ-3АС до скважины 10262– (ГЗУ 16 АС1-ДНС (ГЗНУ) 16 АС-2)-2 ПАО «Татнефть» им. В.Д. Шашина НГДУ «Джалильнефть»

Площадь охранной зоны: 171 888 м <sup>2</sup>		
Обозначение характерных точек границ	Система координат: МСК-16	
	Координаты	
	Х	У
1	2	3
1	390704.71	2334757.58
2	390710.75	2334763.48
3	390713.53	2334768.39
4	390917.49	2335249.32
5	391088.80	2335370.79
6	391164.99	2335380.50
7	391173.08	2335384.12
8	391587.03	2335667.27
9	391592.03	2335673.00
10	391595.07	2335679.97
11	391600.26	2335767.41
12	391598.23	2335775.86
13	391595.31	2335780.88
14	391573.78	2335809.59
15	391506.79	2335957.11
16	391501.48	2335962.51
17	391494.80	2335966.06
18	391487.35	2335967.46
19	391479.84	2335966.56
20	391472.93	2335963.45
21	391467.28	2335958.42
22	391463.38	2335951.92
23	391461.62	2335944.56
24	391462.14	2335937.00
25	391529.32	2335786.54
26	391532.12	2335781.80
27	391549.84	2335758.17
28	391546.62	2335700.06
29	391149.86	2335428.82
30	391073.34	2335419.06
31	391065.00	2335415.21
32	390880.62	2335284.28
33	390875.44	2335277.85
34	390670.94	2334796.04
35	390478.24	2334693.01
36	390165.80	2334668.00
37	390158.49	2334665.42
38	389981.45	2334544.63
39	389976.31	2334538.62
40	389569.79	2333681.65
41	389568.57	2333676.07
42	389558.64	2333571.62

1	2	3
43	389560.55	2333564.29
44	389564.57	2333557.87
45	389570.32	2333552.95
46	389577.28	2333549.98
47	389584.82	2333549.22
48	389592.23	2333550.76
49	389598.85	2333554.45
50	389604.05	2333559.94
51	389607.38	2333566.75
52	389617.90	2333666.78
53	390017.32	2334508.75
54	390178.96	2334619.03
55	390489.95	2334643.91
56	390497.21	2334646.45
1	390704.71	2334757.58

Заместитель руководителя  
исполнительного комитета района  
по строительству



А.А. Мухаметзянов