



**ПОСТАНОВЛЕНИЕ**

« 2 » апреля 2019 г.

г. Альметьевск

**КАРАР**

№ 633

Об утверждении границ зоны  
с особыми условиями использования  
территории

Рассмотрев обращение публичного акционерного общества «Татнефть» им. В.Д. Шашина, в соответствии со статьями 56, 106, 107 Земельного кодекса Российской Федерации, постановлением Правительства Российской Федерации от 31 декабря 2015 г. № 1532 «Об утверждении Правил предоставления документов, направляемых или предоставляемых в соответствии с частями 1, 3 - 13, 15 статьи 32 Федерального закона «О государственной регистрации недвижимости» в федеральный орган исполнительной власти (его территориальные органы), уполномоченный Правительством Российской Федерации на осуществление государственного кадастрового учета, государственной регистрации прав, ведение Единого государственного реестра недвижимости и предоставление сведений, содержащихся в Едином государственном реестре недвижимости», Правилами охраны магистральных трубопроводов, утвержденных Министерством топлива и энергетики Российской Федерации от 29 апреля 1992 г., постановлением Госгортехнадзора Российской Федерации от 22 апреля 1992 г. № 9

**ИСПОЛНИТЕЛЬНЫЙ КОМИТЕТ ПОСТАНОВЛЯЕТ:**

1. Утвердить границы зоны с особыми условиями использования территории «Охранная зона нефтепровода от ПСП до АРНУ ПАО «Татнефть» им. В.Д. Шашина НГДУ «Джалильнефть», расположенной в границах Альметьевского муниципального района Республики Татарстан, общей площадью 42 587 кв.м, в соответствии с графическим описанием местоположения границ данной зоны, перечню координат характерных точек этих границ в системе координат (Приложение №1).

2. Установить ограничения (обременения) в использовании земельных участков в границах зоны с особыми условиями использования территории «Охранная зона нефтепровода от ПСП до АРНУ ПАО «Татнефть» им. В.Д. Шашина НГДУ «Джалильнефть» в соответствии с Правилами охраны магистральных трубопроводов, утвержденных Министерством топлива и энергетики Российской Федерации от 29 апреля 1992 г., постановлением Госгортехнадзора Российской Федерации от 22 апреля 1992 г. № 9.

3. Убытки, причиненные в связи с изменением границ зоны с особыми условиями использования территории, возмещаются публичным акционерным обществом «Татнефть» им. В. Д. Шашина. Обязанность по возмещению убытков наступает в сроки, установленные статьей 57.1 Земельного кодекса Российской Федерации.

4. Предоставить право публичному акционерному обществу «Татнефть» им. В. Д. Шашина обращаться без доверенности с заявлением о внесении в Единый государственный реестр недвижимости сведений о зоне с особыми условиями использования территории, указанной в пунктах 1, 2 настоящего постановления.

5. Правовому управлению исполнительного комитета района (Ханнанова А.Б.) опубликовать настоящее постановление в газете «Альметьевский вестник» и разместить на Официальном портале правовой информации Республики Татарстан (PRAVO.TATARSTAN.RU).

6. Настоящее постановление вступает в силу после его официального опубликования.

7. Контроль за исполнением настоящего постановления возложить на заместителя руководителя исполнительного комитета района по строительству Мухаметзянова А.А.

Руководитель  
исполнительного комитета района

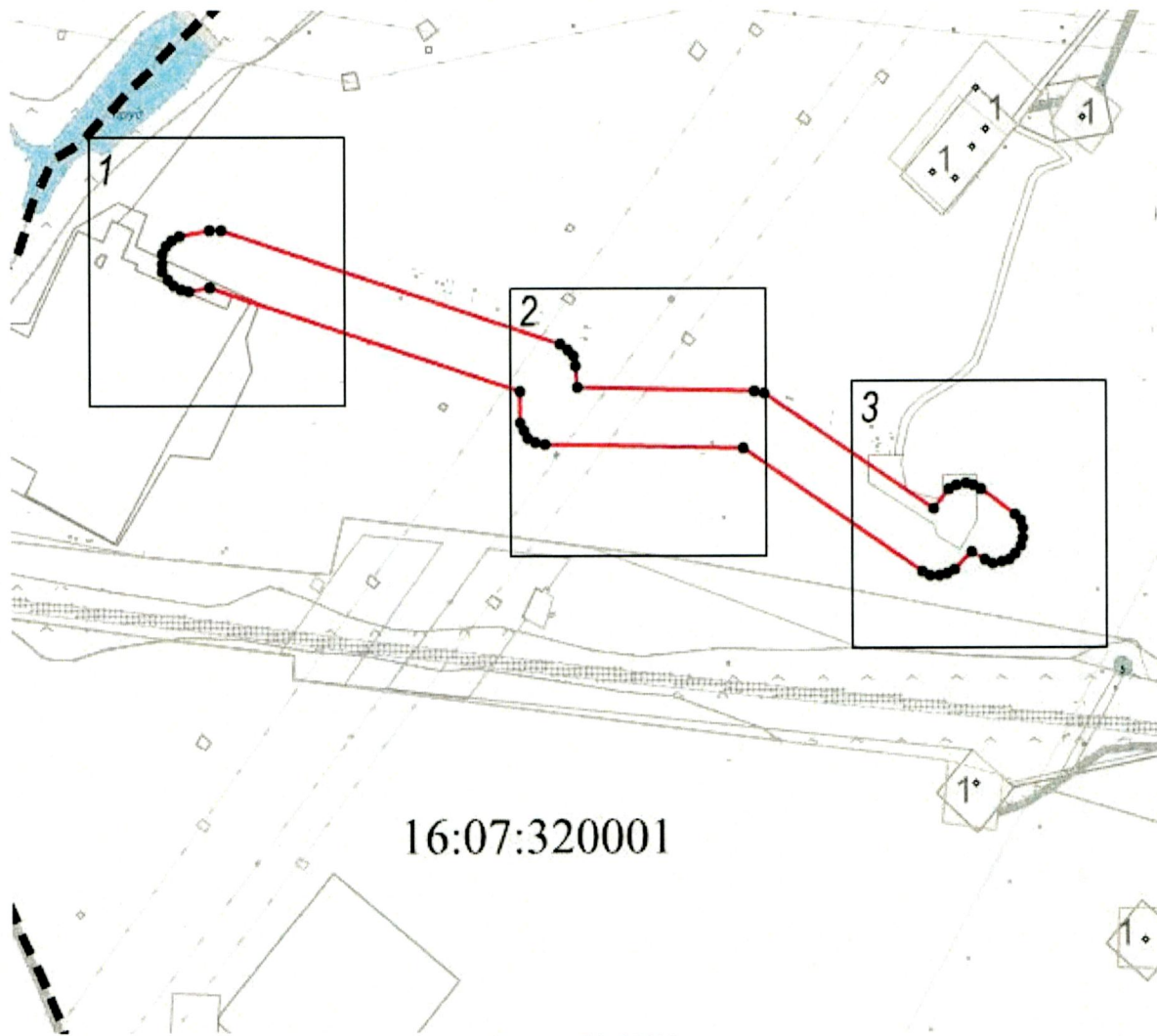


М.Н. Гирфанов







Приложение № 1  
УТВЕРЖДЕНА  
постановлением исполнительного комитета  
Альметьевского муниципального района  
от « 2 » *апреля* 2019 г. № *653*

Схема расположения зоны с особыми условиями  
использования территории  
Охранная зона нефтепровода от ПСП до АРНУ ПАО «Татнефть»  
им. В.Д. Шашина НГДУ «Джалильнефть»

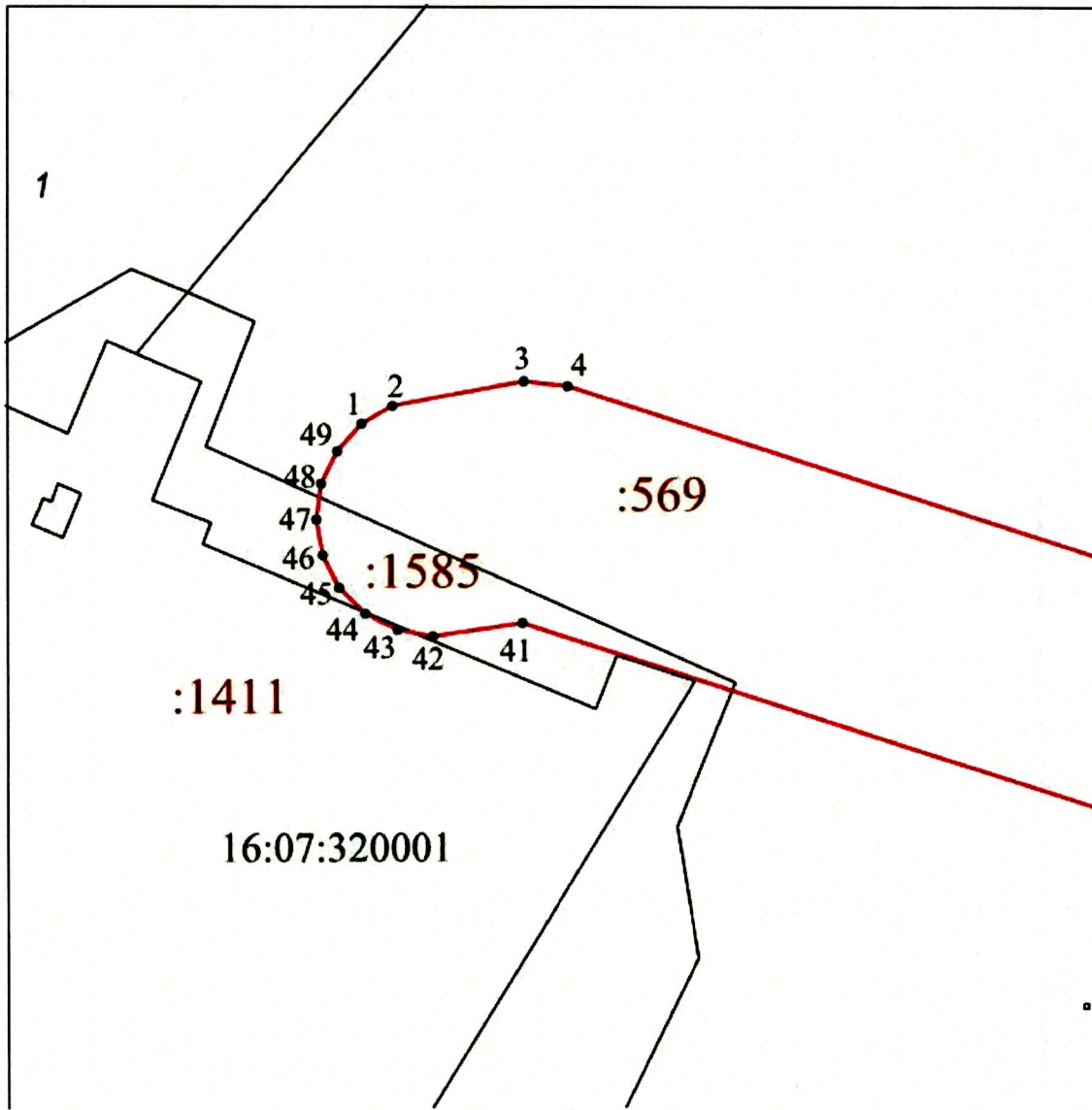


Масштаб 1 :25000

Условные обозначения:

-  - граница кадастрового квартала
-  - граница охранной зоны
- 16:07:320001 - кадастровый номер квартала
-  - характерная точка границы охранной зоны
-  - рамка выносного листа
- 1 - номер выносного листа

Выносной лист № 1



:1411

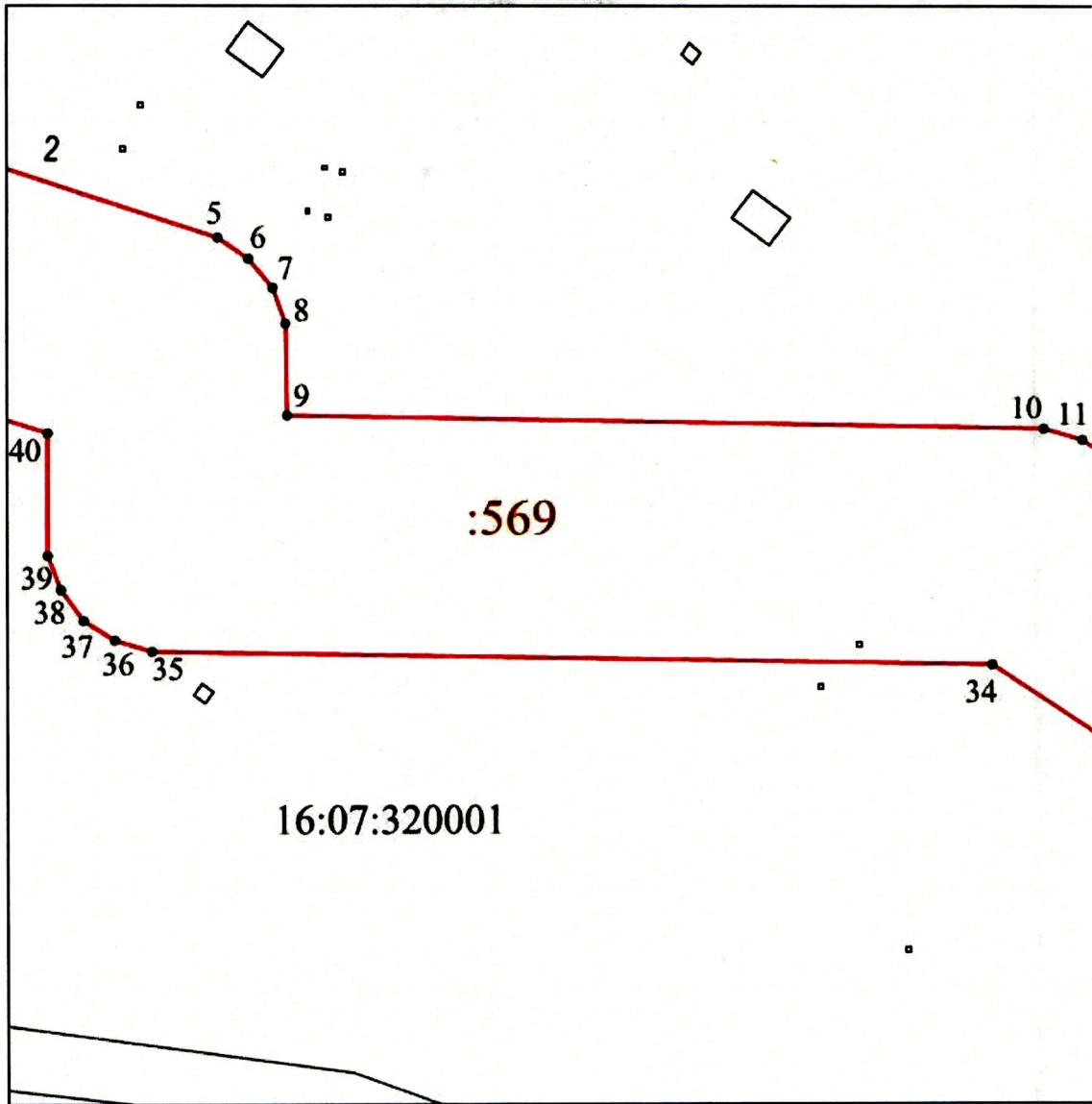
:1585

:569

16:07:320001

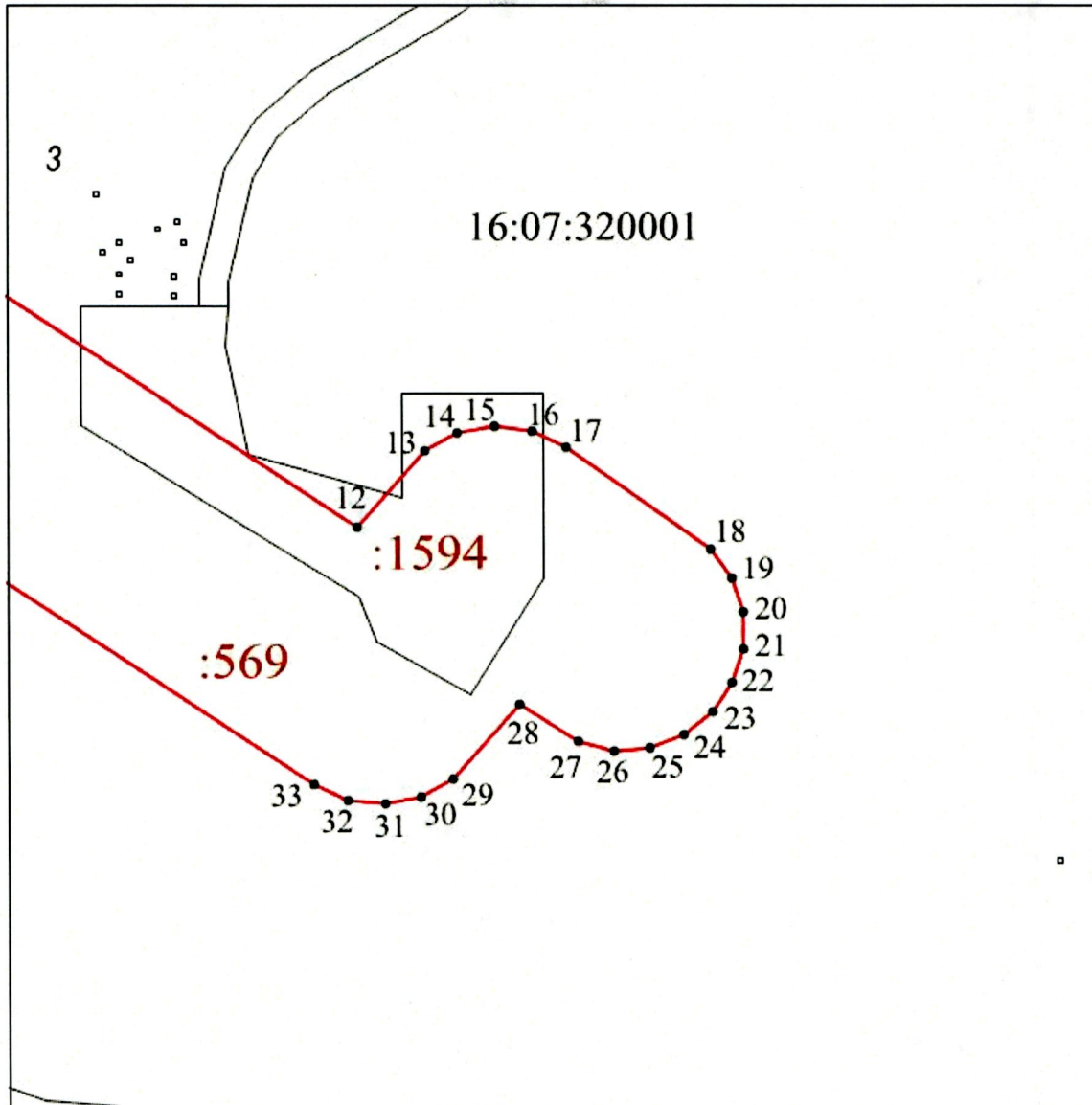
Масштаб 1 : 2000

Выносной лист № 2



Масштаб 1 : 2000

Выносной лист № 3



Масштаб 1 : 2000



Каталог координат зоны с особыми условиями использования территории  
нефтепровода от ПСП до АРНУ ПАО «Татнефть» им. В.Д. Шашина  
НГДУ «Джалильнефть»

Площадь охранной зоны: 42 587 м <sup>2</sup>		
Обозначение характерных точек границ	Система координат: МСК-16	
	Координаты	
	X	Y
1	2	3
1	373408.01	2320909.73
2	373411.83	2320916.27
3	373417.00	2320943.78
4	373415.81	2320952.80
5	373317.59	2321254.87
6	373313.24	2321261.50
7	373307.04	2321266.45
8	373299.60	2321269.20
9	373280.32	2321269.42
10	373277.43	2321428.22
11	373274.92	2321436.29
12	373176.05	2321586.24
13	373191.85	2321600.40
14	373195.59	2321607.26
15	373197.03	2321614.95
16	373196.02	2321622.71
17	373192.67	2321629.77
18	373171.36	2321659.99
19	373165.18	2321664.36
20	373157.98	2321666.68
21	373150.40	2321666.74
22	373143.16	2321664.53
23	373136.92	2321660.25
24	373132.24	2321654.30
25	373129.55	2321647.22
26	373129.11	2321639.66
27	373130.95	2321632.32
28	373138.70	2321620.10
29	373123.22	2321606.23
30	373119.49	2321599.46
31	373118.01	2321591.87
32	373118.92	2321584.18
33	373122.13	2321577.15
34	373227.77	2321417.25
35	373230.95	2321240.95
36	373233.10	2321233.43
37	373237.47	2321226.94
38	373243.64	2321222.13
39	373250.99	2321219.45
40	373276.70	2321219.35
41	373366.33	2320943.28
42	373363.59	2320924.76

1	2	3
43	373364.95	2320917.31
44	373368.48	2320910.61
45	373373.85	2320905.27
46	373380.57	2320901.79
47	373388.03	2320900.48
48	373395.53	2320901.46
49	373402.40	2320904.64
1	373408.01	2320909.73

Заместитель руководителя  
исполнительного комитета района  
по строительству



А.А. Мухаметзянов