



ПОСТАНОВЛЕНИЕ

« *d* » *Апрель* 20 *19* г.

г. Альметьевск

КАРАР

№ *6d9*

Об утверждении границ зоны
с особыми условиями использования
территории

Рассмотрев обращение публичного акционерного общества «Татнефть» им. В.Д. Шашина, в соответствии со статьями 56, 106, 107 Земельного кодекса Российской Федерации, постановлением Правительства Российской Федерации от 31 декабря 2015 г. № 1532 «Об утверждении Правил предоставления документов, направляемых или предоставляемых в соответствии с частями 1, 3 - 13, 15 статьи 32 Федерального закона «О государственной регистрации недвижимости» в федеральный орган исполнительной власти (его территориальные органы), уполномоченный Правительством Российской Федерации на осуществление государственного кадастрового учета, государственной регистрации прав, ведение Единого государственного реестра недвижимости и предоставление сведений, содержащихся в Едином государственном реестре недвижимости», Правилами охраны магистральных трубопроводов, утвержденных Министерством топлива и энергетики Российской Федерации от 29 апреля 1992 г., постановлением Госгортехнадзора Российской Федерации от 22 апреля 1992 г. № 9

ИСПОЛНИТЕЛЬНЫЙ КОМИТЕТ ПОСТАНОВЛЯЕТ:

1. Утвердить границы зоны с особыми условиями использования территории «Охранная зона нефтепровода от скв. 959А до скв. 16008 ПАО «Татнефть» им. В.Д. Шашина НГДУ «Джалильнефть», расположенной в границах Альметьевского муниципального района Республики Татарстан, общей площадью 18 445 кв.м, в соответствии с графическим описанием местоположения границ данной зоны, перечню координат характерных точек этих границ в системе координат (Приложение №1).

2. Установить ограничения (обременения) в использовании земельных участков в границах зоны с особыми условиями использования территории «Охранная зона нефтепровода от скв. 959А до скв. 16008 ПАО «Татнефть» им. В.Д. Шашина НГДУ «Джалильнефть» в соответствии с Правилами охраны магистральных трубопроводов, утвержденных Министерством топлива и энергетики Российской Федерации от 29 апреля 1992 г., постановлением Госгортехнадзора Российской Федерации от 22 апреля 1992 г. № 9.

3. Убытки, причиненные в связи с изменением границ зоны с особыми условиями использования территории, возмещаются публичным акционерным обществом «Татнефть» им. В. Д. Шашина. Обязанность по возмещению убытков наступает в сроки, установленные статьей 57.1 Земельного кодекса Российской Федерации.

4. Предоставить право публичному акционерному обществу «Татнефть» им. В. Д. Шашина обращаться без доверенности с заявлением о внесении в Единый государственный реестр недвижимости сведений о зоне с особыми условиями использования территории, указанной в пунктах 1, 2 настоящего постановления.

5. Правовому управлению исполнительного комитета района (Ханнанова А.Б.) опубликовать настоящее постановление в газете «Альметьевский вестник» и разместить на Официальном портале правовой информации Республики Татарстан (PRAVO.TATARSTAN.RU).

6. Настоящее постановление вступает в силу после его официального опубликования.

7. Контроль за исполнением настоящего постановления возложить на заместителя руководителя исполнительного комитета района по строительству Мухаметзянова А.А.

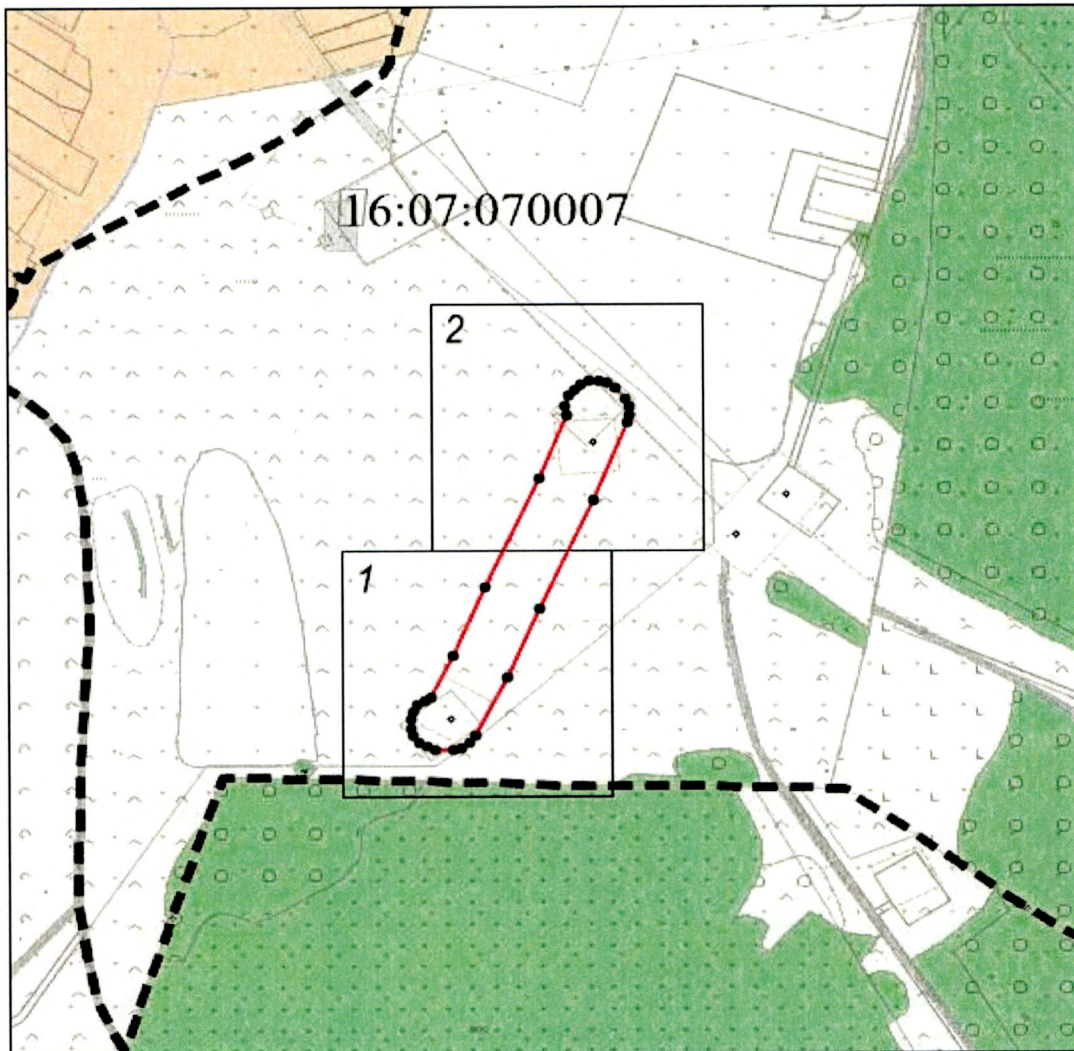
Руководитель
исполнительного комитета района



М.Н. Гирфанов

Приложение № 1
УТВЕРЖДЕНА
постановлением исполнительного комитета
Альметьевского муниципального района
от « *d* » *апреля* 2019 г. № *629*

Схема расположения зоны с особыми условиями
использования территории
Охранная зона нефтепровода от скв. 959А до скв. 16008
ПАО «Татнефть» им. В.Д. Шашина НГДУ «Джалильнефть»



Масштаб 1 : 10000

Условные обозначения:



- граница кадастрового квартала



- граница охранной зоны

16:07:070007

- кадастровый номер квартала



- характерная точка границы охранной зоны

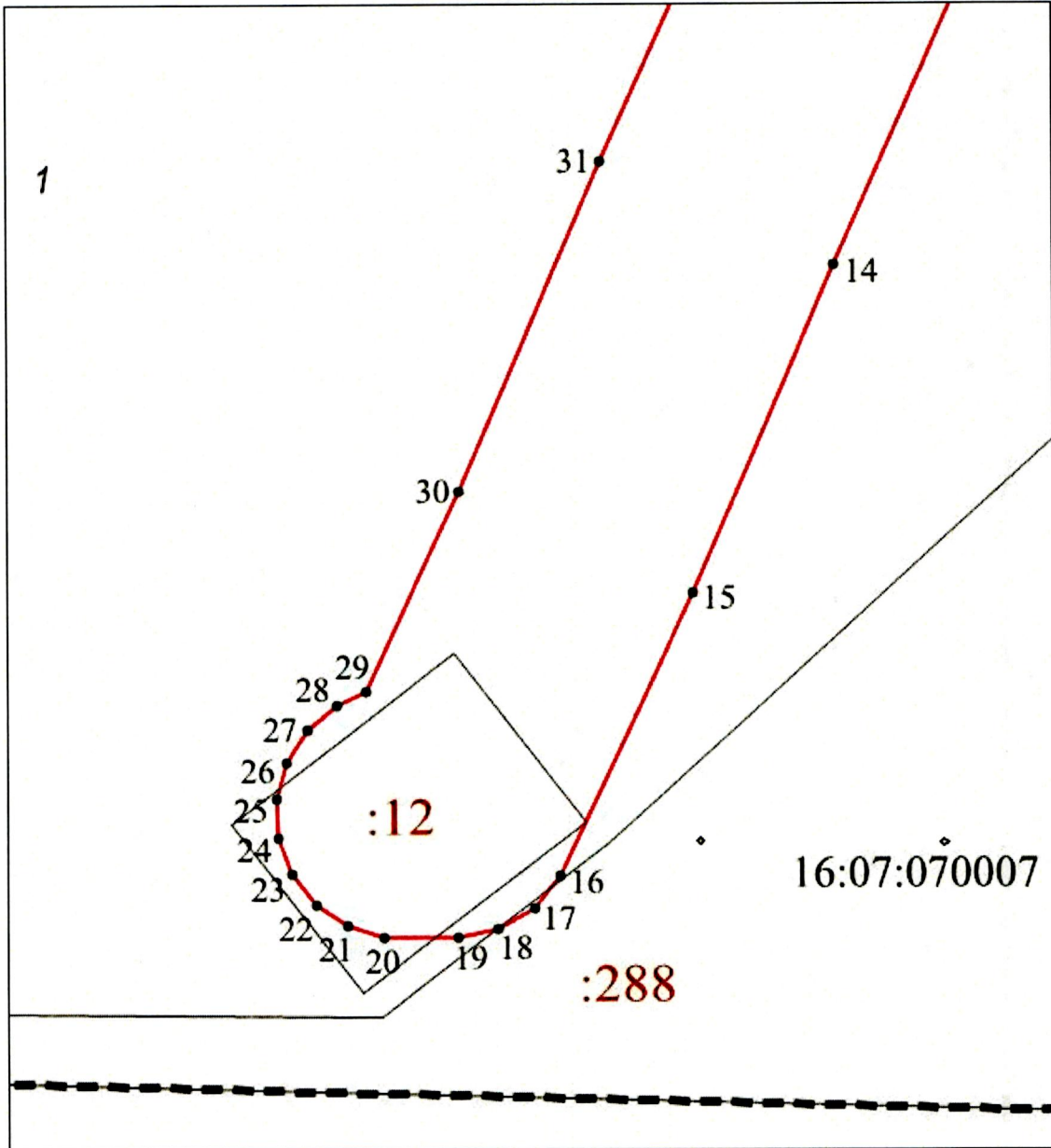


- рамка выносного листа

1

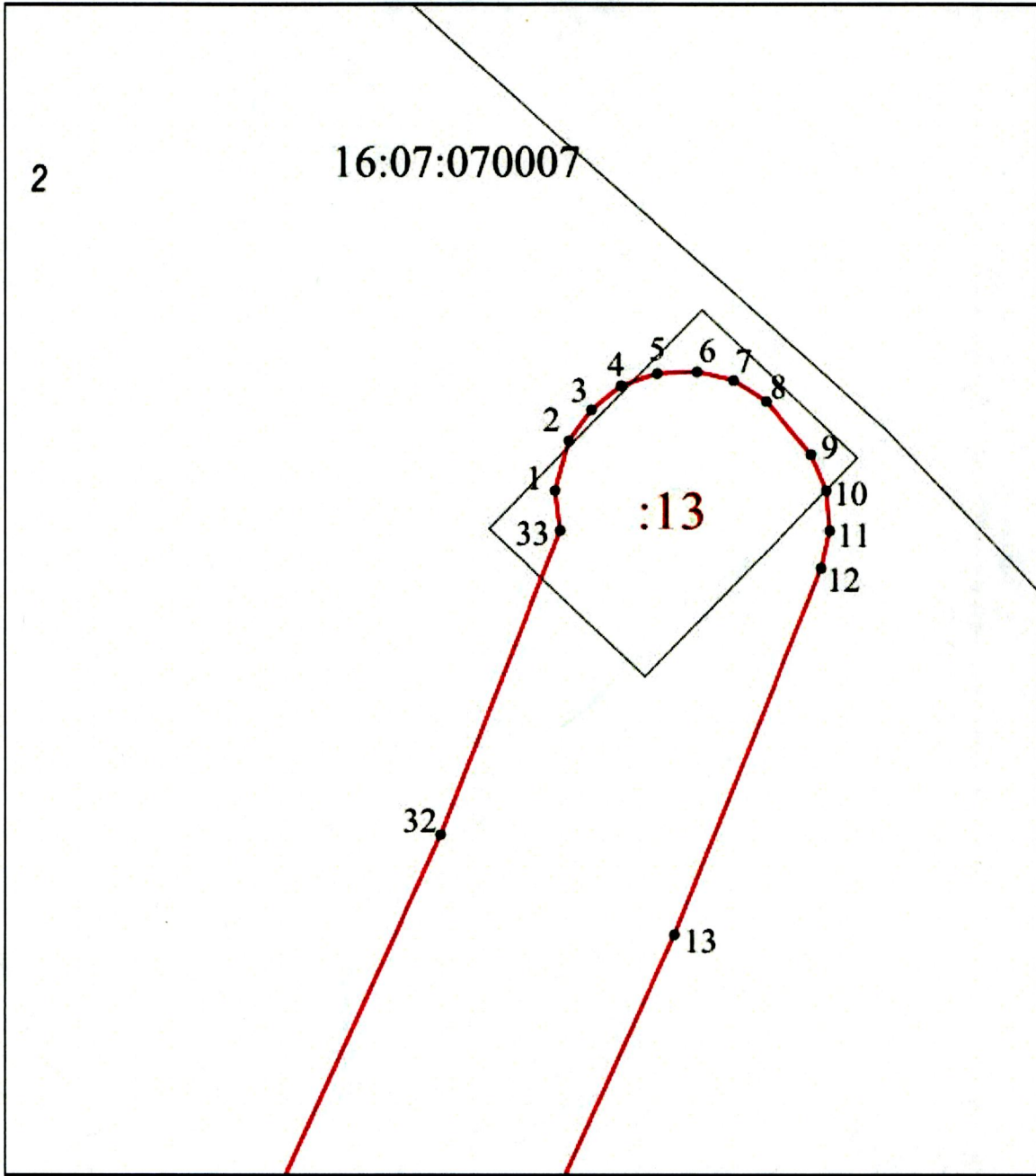
- номер выносного листа

Выносной лист № 1



Масштаб 1 : 2000

Выносной лист № 2



16:07:070007

2

Масштаб 1 : 2000

Каталог координат зоны с особыми условиями использования территории
нефтепровода от скв. 959А до скв. 16008 ПАО «Татнефть»
им. В.Д. Шашина НГДУ «Джалильнефть»

Площадь охранной зоны: 18 445 м ²		
Обозначение характерных точек границ	Система координат: МСК-16	
	Координаты	
	X	Y
1	2	3
1	384237.41	2342613.97
2	384247.15	2342616.50
3	384253.36	2342620.83
4	384258.00	2342626.82
5	384260.62	2342633.92
6	384261.00	2342641.48
7	384259.10	2342648.81
8	384255.09	2342655.24
9	384244.54	2342663.87
10	384237.41	2342666.88
11	384229.71	2342667.56
12	384222.16	2342665.86
13	384150.03	2342637.27
14	384048.64	2342591.50
15	383984.18	2342563.73
16	383928.50	2342537.76
17	383922.31	2342532.46
18	383918.14	2342525.46
19	383916.46	2342517.48
20	383916.32	2342503.10
21	383918.63	2342495.89
22	383922.99	2342489.70
23	383929.00	2342485.10
24	383936.12	2342482.51
25	383943.68	2342482.17
26	383951.00	2342484.11
27	383957.40	2342488.15
28	383962.30	2342493.93
29	383964.87	2342499.67
30	384004.28	2342517.94
31	384068.66	2342545.68
32	384169.91	2342591.39
33	384229.88	2342614.73
1	384237.41	2342613.97

Заместитель руководителя
исполнительного комитета района
по строительству



А.А. Мухаметзянов