



ПОСТАНОВЛЕНИЕ

« 1 » *сентября* 2019 г.

г. Альметьевск

КАРАР

№ *239*

Об утверждении границ зоны
с особыми условиями использования
территории

Рассмотрев обращение публичного акционерного общества «Татнефть» им. В.Д. Шашина, в соответствии со ст. 56, 106, 107 Земельного кодекса Российской Федерации, постановлением Правительства Российской Федерации от 31 декабря 2015 г. № 1532 «Об утверждении Правил предоставления документов, направляемых или предоставляемых в соответствии с частями 1, 3 - 13, 15 статьи 32 Федерального закона «О государственной регистрации недвижимости» в федеральный орган исполнительной власти (его территориальные органы), уполномоченный Правительством Российской Федерации на осуществление государственного кадастрового учета, государственной регистрации прав, ведение Единого государственного реестра недвижимости и предоставление сведений, содержащихся в Едином государственном реестре недвижимости», постановлением Кабинета Министров Республики Татарстан от 20 августа 2007 г. № 395 «Об утверждении Порядка использования земель в охранных зонах трубопроводов»

ИСПОЛНИТЕЛЬНЫЙ КОМИТЕТ ПОСТАНОВЛЯЕТ:

1. Утвердить границы зоны с особыми условиями использования территории «Охранная зона водовода от КНС-58 – скважина 7374-1 до скважины 1392 ПАО «Татнефть» им. В.Д. Шашина НГДУ «Джалиль-нефть», расположенной в границах Альметьевского муниципального района Республики Татарстан, общей площадью 36 435 кв.м, в соответствии с графическим описанием местоположения границ данной зоны, перечню координат характерных точек этих границ в системе координат (Приложение №1).

2. Установить ограничения (обременения) в использовании земельных участков в границах зоны с особыми условиями использования территории «Охранная зона водовода от КНС-58 – скважина 7374-1 до скважины 1392 ПАО «Татнефть» им. В.Д. Шашина НГДУ «Джалиль-нефть» в соответствии с постановлением Кабинета Министров Республики Татарстан от 20 августа 2007 г. № 395 «Об утверждении Порядка использования земель в охранных зонах трубопроводов».

3. Убытки, причиненные в связи с изменением границ зоны с особыми условиями использования территории, возмещаются публичным акционерным обществом «Татнефть» им. В. Д. Шашина. Обязанность по возмещению убытков наступает в сроки, установленные статьей 57.1 Земельного кодекса Российской Федерации.

4. Предоставить право публичному акционерному обществу «Татнефть» им. В. Д. Шашина обращаться без доверенности с заявлением о внесении в Единый государственный реестр недвижимости сведений о зоне с особыми условиями использования территории, указанной в пунктах 1, 2 настоящего постановления.

5. Правовому управлению исполнительного комитета района (Ханнанова А.Б.) опубликовать настоящее постановление в газете «Альметьевский вестник» и разместить на Официальном портале правовой информации Республики Татарстан (PRAVO.TATARSTAN.RU).

6. Настоящее постановление вступает в силу после его официального опубликования.

7. Контроль за исполнением настоящего постановления возложить на заместителя руководителя исполнительного комитета района по строительству Мухаметзянова А.А.

Руководитель
исполнительного комитета района



М.Н. Гирфанов

Приложение № 1

УТВЕРЖДЕНА

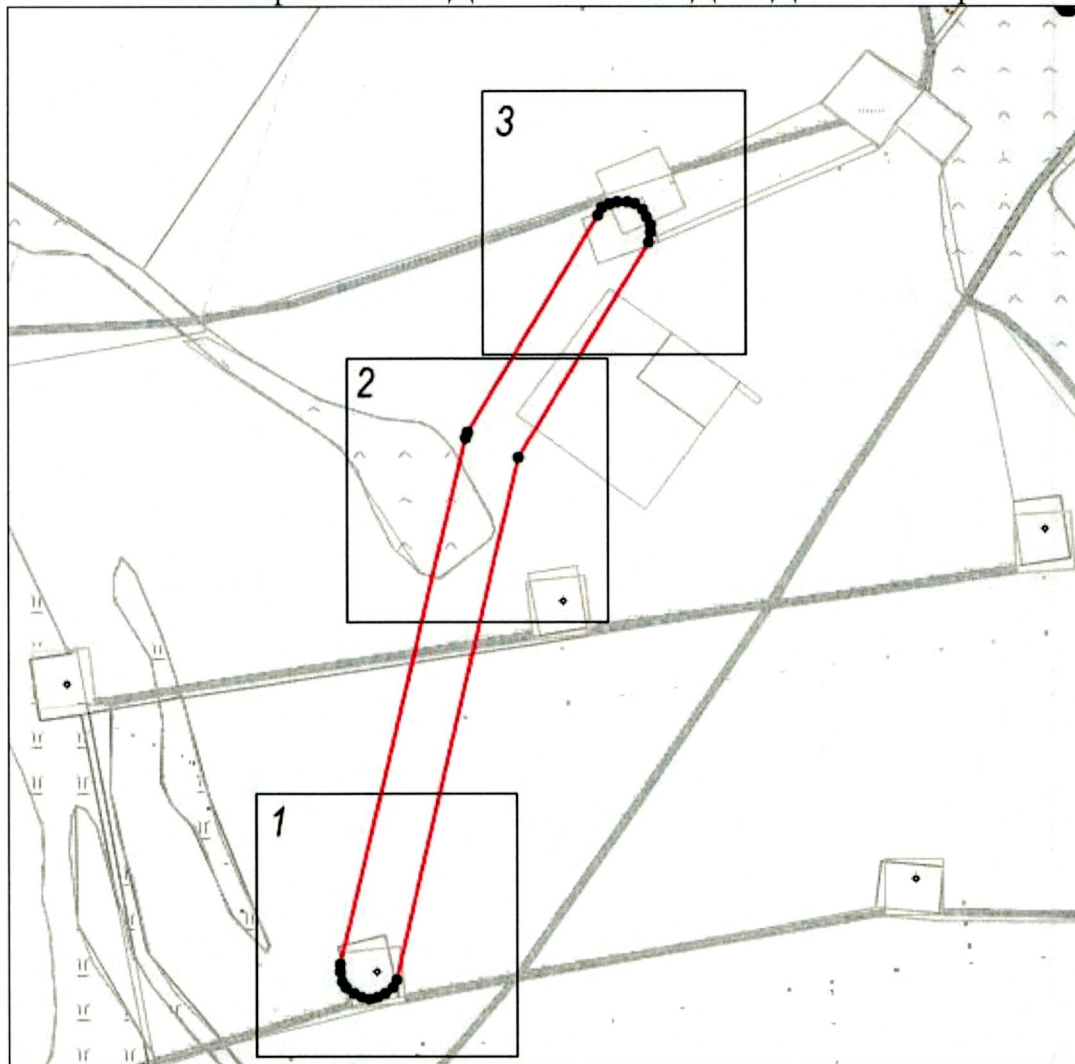
постановлением исполнительного комитета

Альметьевского муниципального района

от « 1 » марта 2019 г. № 289

Схема расположения зоны с особыми условиями
использования территории

Охранная зона водовода от КНС-58 – скважина 7374-1 до скважины 1392
ПАО «Татнефть» им. В.Д. Шашина НГДУ «Джалильнефть»



Масштаб 1 : 10000

Условные обозначения:



- граница кадастрового квартала



- граница охранной зоны

16:07:050004

- кадастровый номер квартала



- характерная точка границы охранной зоны

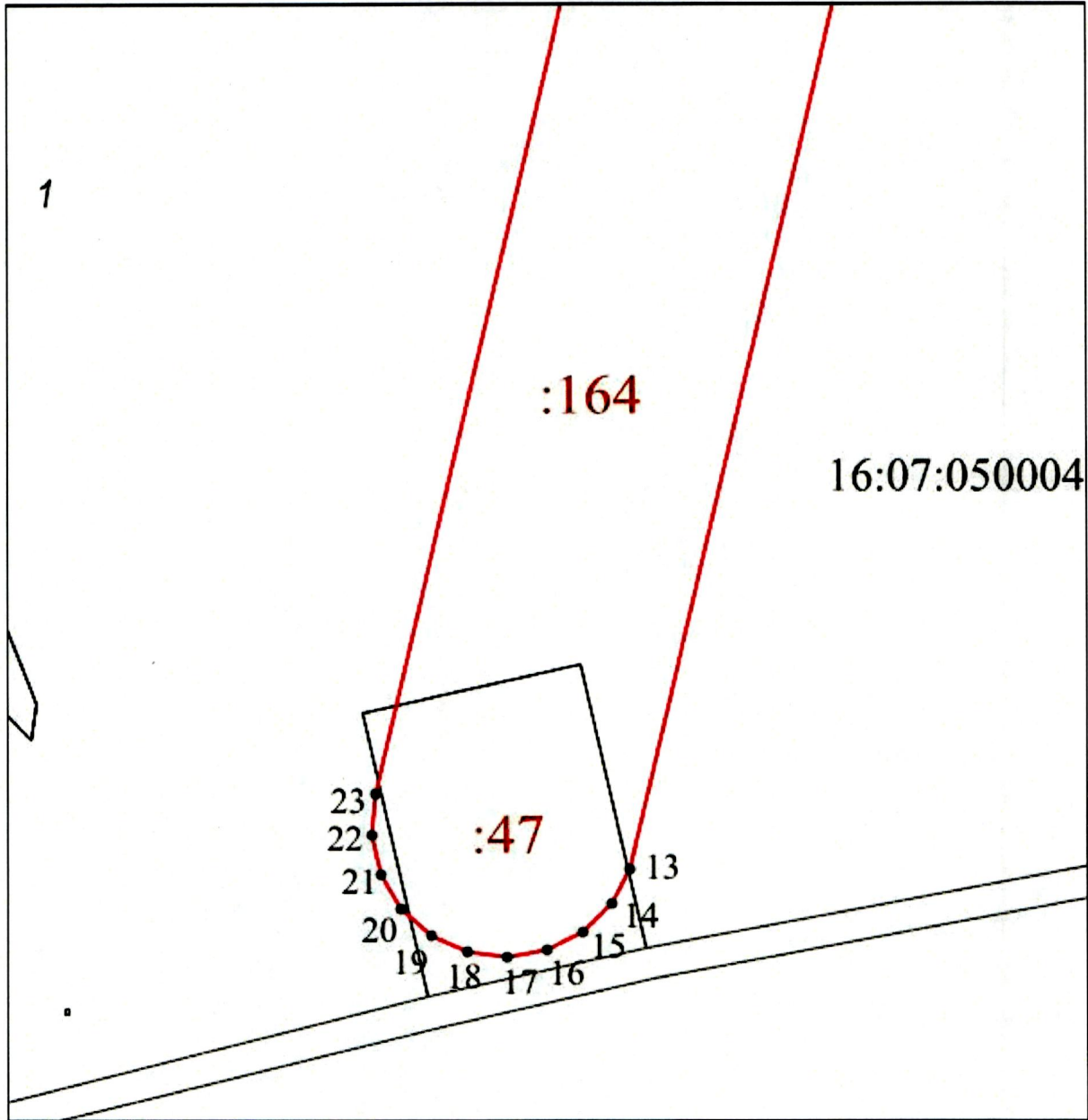


- рамка выносного листа

1

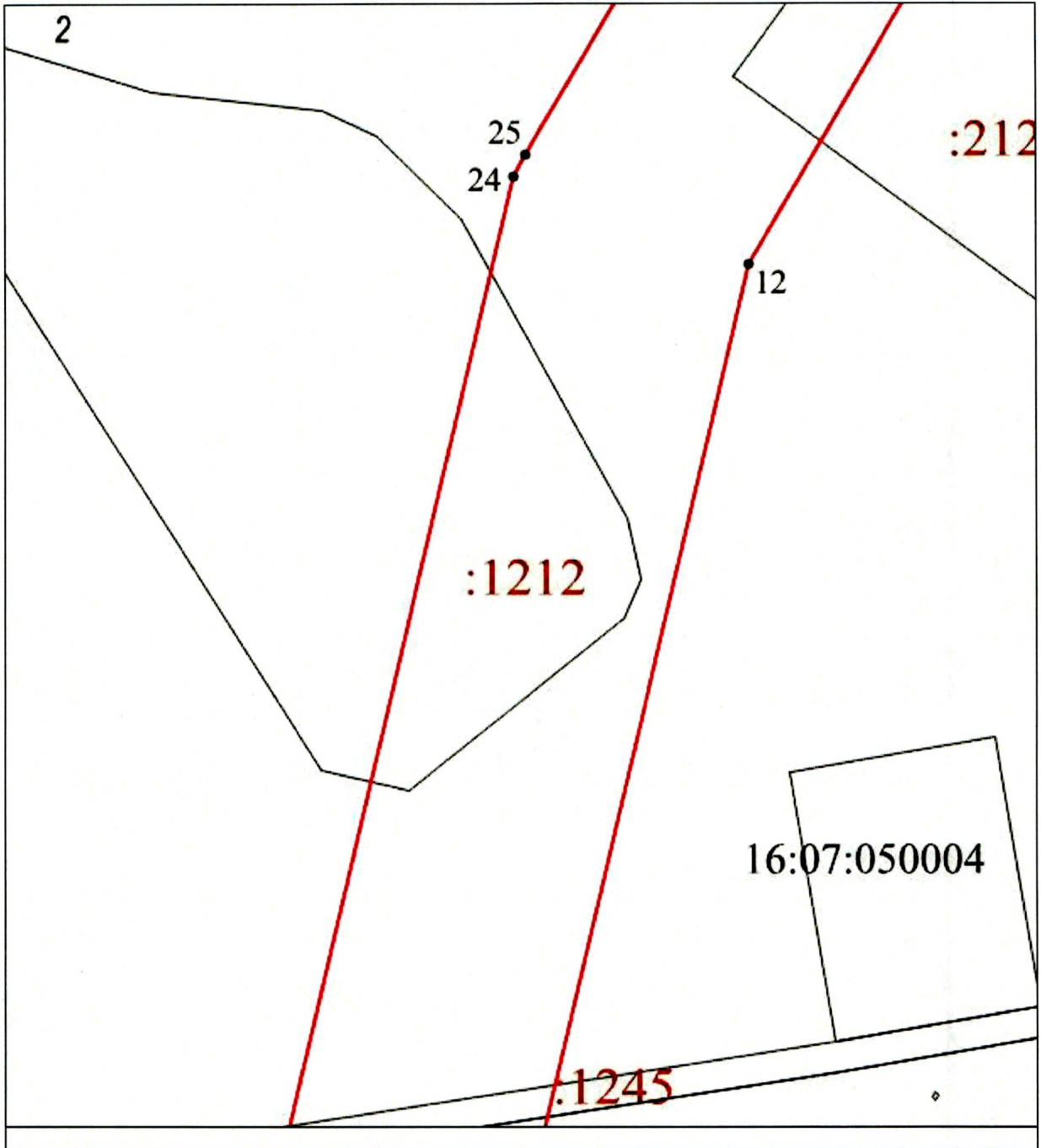
- номер выносного листа

Выносной лист № 1



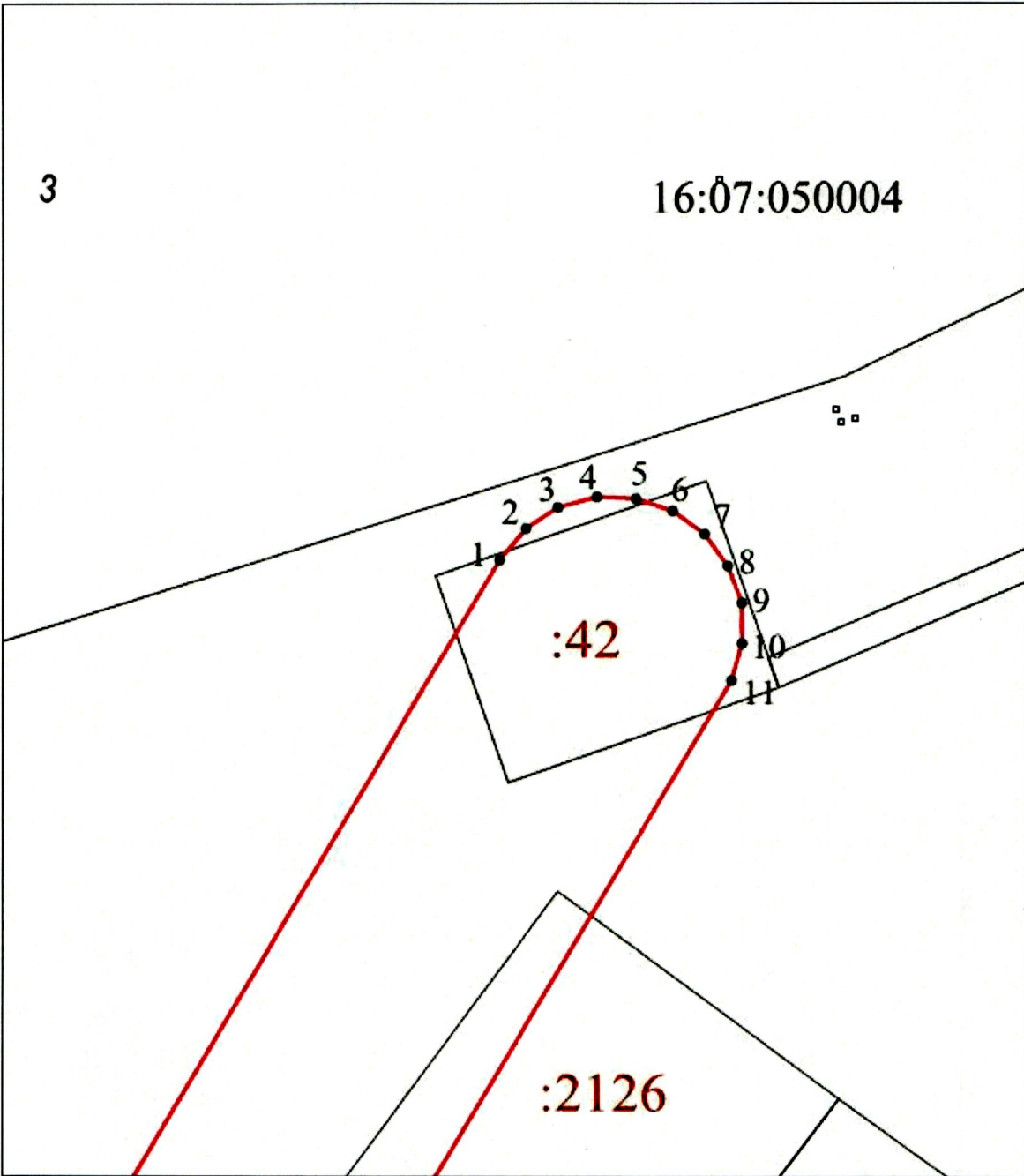
Масштаб 1 : 2000

Выносной лист № 2



Масштаб 1 : 2000

Выносной лист № 3



Масштаб 1 : 2000

Каталог координат зоны с особыми условиями использования территории
 водовода от КНС-58 – скважина 7374-1 до скважины 1392
 ПАО «Татнефть» им. В.Д. Шашина НГДУ «Джалильнефть»

Площадь охранной зоны 36 435 м ²		
Обозначение характерных точек границ	Система координат: МСК-16	
	Координаты	
	X	Y
1	2	3
1	383402.76	2334688.50
2	383408.61	2334693.31
3	383412.75	2334699.64
4	383414.81	2334706.93
5	383414.59	2334714.50
6	383412.12	2334721.65
7	383407.62	2334727.74
8	383401.50	2334732.20
9	383394.32	2334734.62
10	383386.75	2334734.79
11	383379.48	2334732.68
12	383190.52	2334620.70
13	382733.82	2334512.62
14	382727.12	2334509.09
15	382721.79	2334503.71
16	382718.31	2334496.99
17	382717.01	2334489.53
18	382717.99	2334482.02
19	382721.18	2334475.16
20	382726.28	2334469.56
21	382732.82	2334465.75
22	382740.20	2334464.06
23	382747.75	2334464.67
24	383208.17	2334573.63
25	383212.75	2334575.75
1	383402.76	2334688.50

Заместитель руководителя
 исполнительного комитета района
 по строительству



А.А. Мухаметзянов