



ПОСТАНОВЛЕНИЕ

« 1 » *августа* 20 *19* г.

г. Альметьевск

КАРАР

№ *118*

Об утверждении границ зоны
с особыми условиями использования
территории

Рассмотрев обращение публичного акционерного общества «Татнефть» им. В.Д. Шашина, в соответствии со ст. 56, 106, 107 Земельного кодекса Российской Федерации, постановлением Правительства Российской Федерации от 31 декабря 2015 г. № 1532 «Об утверждении Правил предоставления документов, направляемых или предоставляемых в соответствии с частями 1, 3 - 13, 15 статьи 32 Федерального закона «О государственной регистрации недвижимости» в федеральный орган исполнительной власти (его территориальные органы), уполномоченный Правительством Российской Федерации на осуществление государственного кадастрового учета, государственной регистрации прав, ведение Единого государственного реестра недвижимости и предоставление сведений, содержащихся в Едином государственном реестре недвижимости», постановлением Кабинета Министров Республики Татарстан от 20 августа 2007 г. № 395 «Об утверждении Порядка использования земель в охранных зонах трубопроводов»

ИСПОЛНИТЕЛЬНЫЙ КОМИТЕТ ПОСТАНОВЛЯЕТ:

1. Утвердить границы зоны с особыми условиями использования территории «Охранная зона водовода от КНС-4 – скважина 19325-2 до скважины 2140 ПАО «Татнефть» им. В.Д. Шашина НГДУ «Джалиль-нефть», расположенной в границах Альметьевского муниципального района Республики Татарстан, общей площадью 70 493 кв.м, в соответствии с графическим описанием местоположения границ данной зоны, перечню координат характерных точек этих границ в системе координат (Приложение №1).

2. Установить ограничения (обременения) в использовании

земельных участков в границах зоны с особыми условиями использования территории «Охранная зона водовода от КНС-4 – скважина 19325-2 до скважины 2140 ПАО «Татнефть» им. В.Д. Шашина НГДУ «Джалиль-нефть» в соответствии с постановлением Кабинета Министров Республики Татарстан от 20 августа 2007 г. № 395 «Об утверждении Порядка использования земель в охранных зонах трубопроводов».

3. Убытки, причиненные в связи с изменением границ зоны с особыми условиями использования территории, возмещаются публичным акционерным обществом «Татнефть» им. В. Д. Шашина. Обязанность по возмещению убытков наступает в сроки, установленные статьей 57.1 Земельного кодекса Российской Федерации.

4. Предоставить право публичному акционерному обществу «Татнефть» им. В. Д. Шашина обращаться без доверенности с заявлением о внесении в Единый государственный реестр недвижимости сведений о зоне с особыми условиями использования территории, указанной в пунктах 1, 2 настоящего постановления.

5. Правовому управлению исполнительного комитета района (Ханнанова А.Б.) опубликовать настоящее постановление в газете «Альметьевский вестник» и разместить на Официальном портале правовой информации Республики Татарстан (PRAVO.TATARSTAN.RU).

6. Настоящее постановление вступает в силу после его официального опубликования.

7. Контроль за исполнением настоящего постановления возложить на заместителя руководителя исполнительного комитета района по строительству Мухаметзянова А.А.

Руководитель
исполнительного комитета района



М.Н. Гирфанов

Приложение № 1

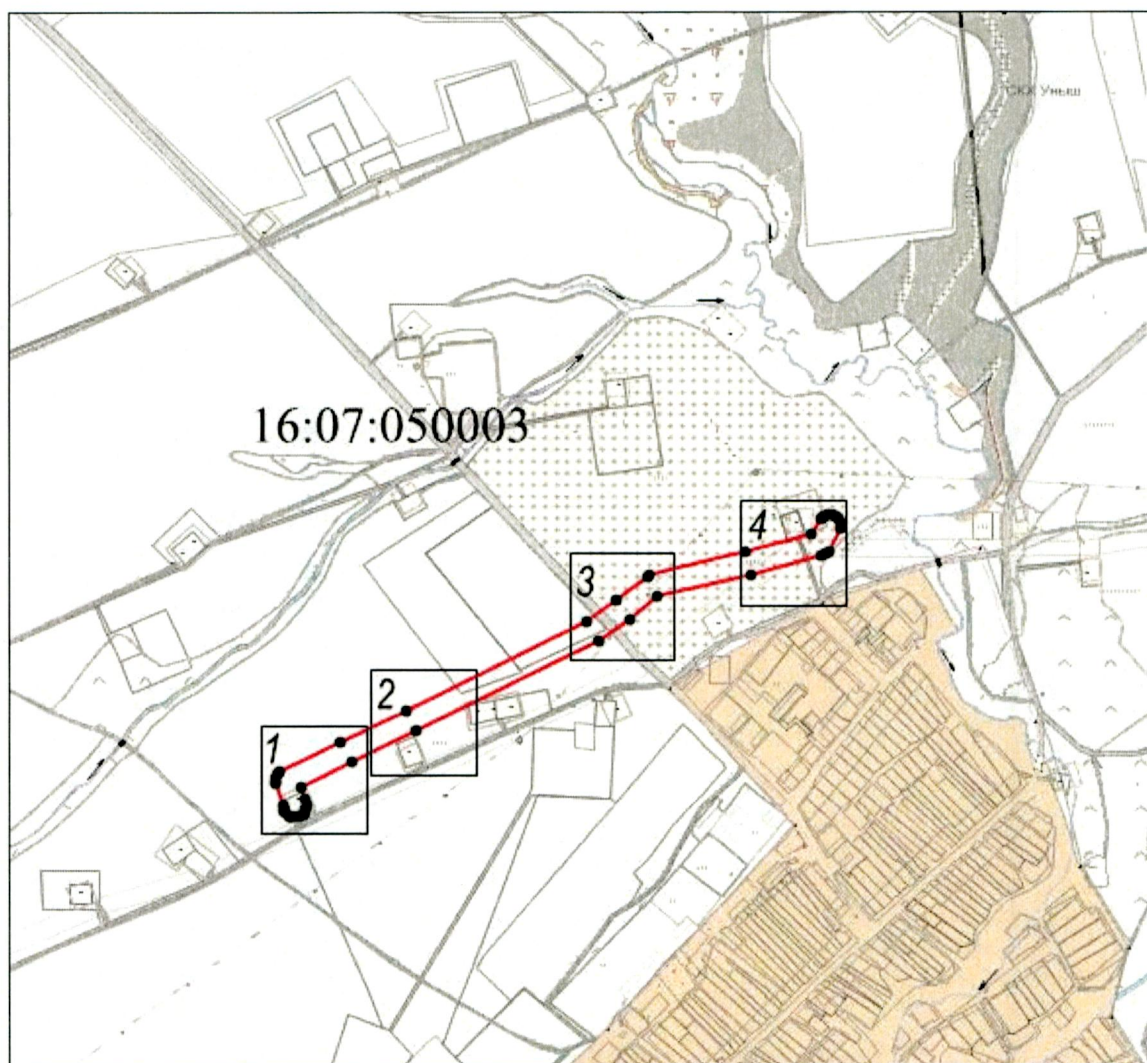
УТВЕРЖДЕНА

постановлением исполнительного комитета

Альметьевского муниципального района

от « 1 » *марта* 2019 г. № *288*

Схема расположения зоны с особыми условиями использования территории
Охранная зона водовода от КНС-4 – скважина 19325-2 до скважины 2140
ПАО «Татнефть» им. В.Д. Шашина НГДУ «Джалильнефть»



Масштаб 1 : 25000

Условные обозначения:



- граница кадастрового квартала



- граница охранной зоны

16:07:050003

- кадастровый номер квартала



- характерная точка границы охранной зоны

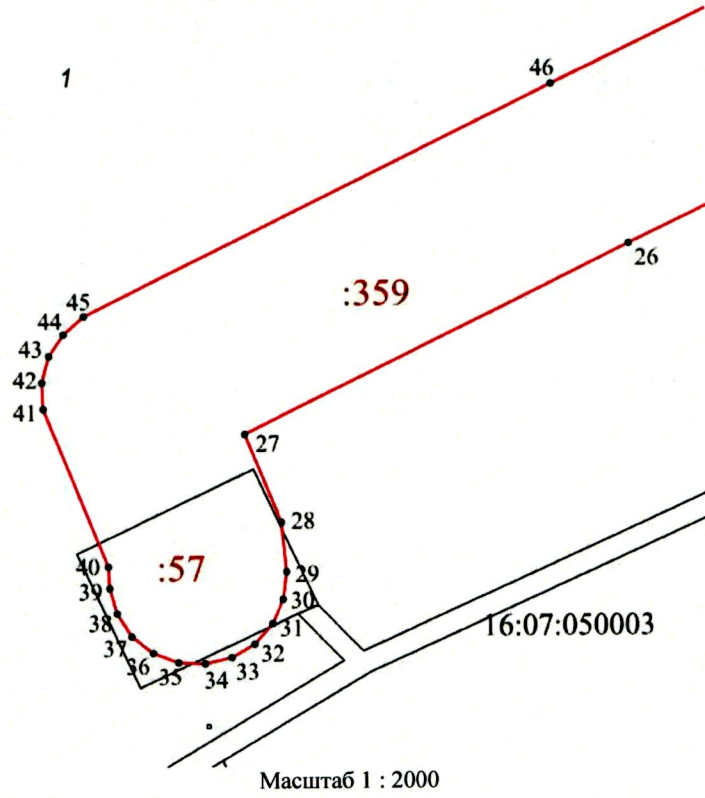


- рамка выносного листа

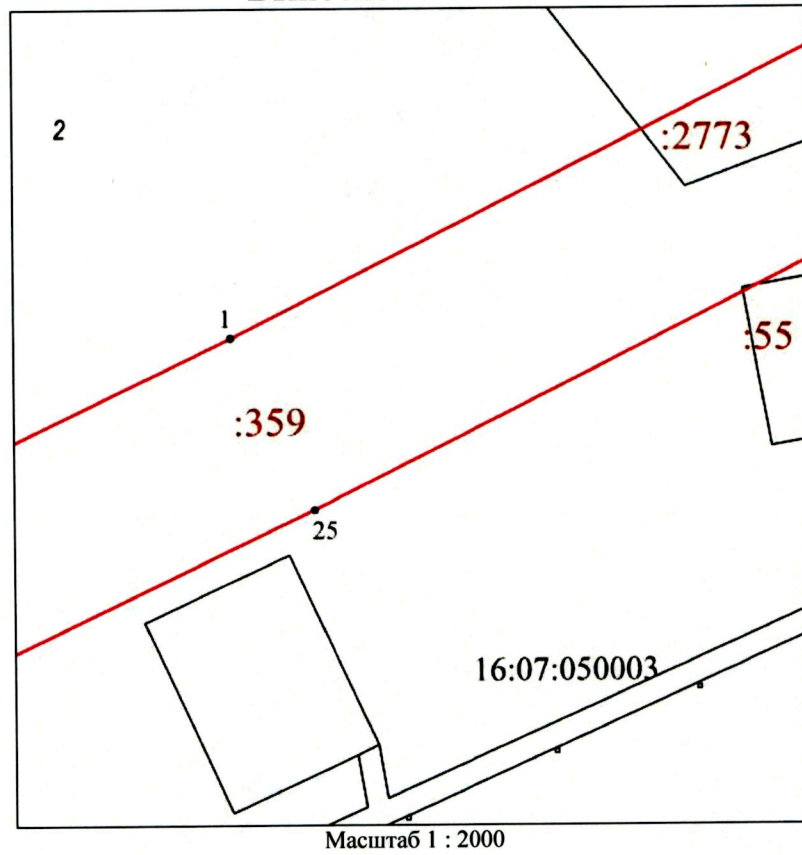
1

- номер выносного листа

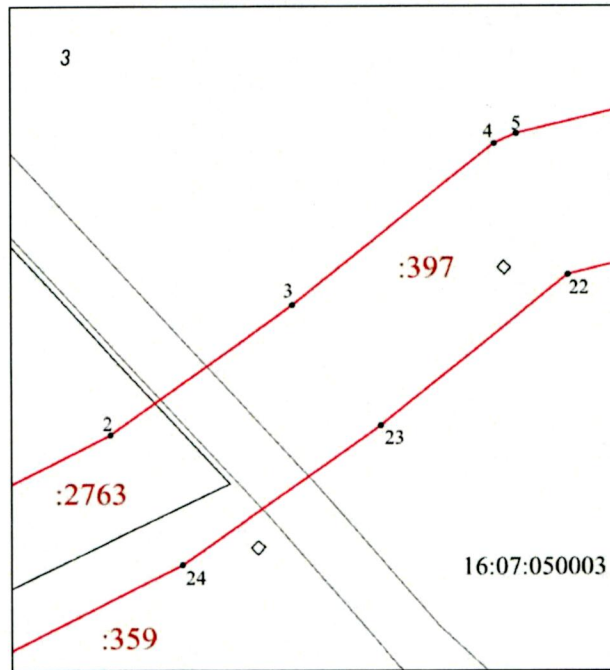
Выносной лист № 1



Выносной лист № 2

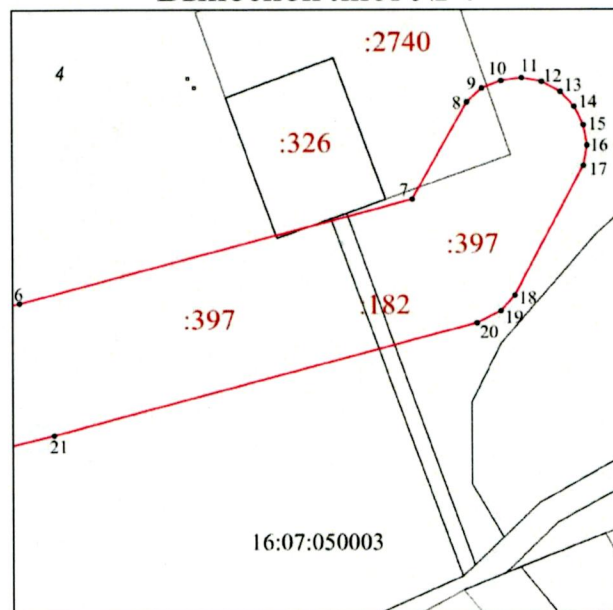


Выносной лист № 3



Масштаб 1 : 2000

Выносной лист № 4




Масштаб 1 : 2000

Каталог координат зоны с особыми условиями использования территории водовода от КНС-4 – скважина 19325-2 до скважины 2140 ПАО «Татнефть» им. В.Д. Шашина НГДУ «Джалильнефть»

Площадь охранной зоны: 70493 м ²		
Обозначение характерных точек границ	Система координат: МСК-16	
	Координаты	
	X	Y
1	2	3
1	385125.54	2331523.45

1	2	3
2	385321.22	2331913.85
3	385364.77	2331974.60
4	385418.92	2332042.52
5	385422.10	2332050.01
6	385471.20	2332255.63
7	385509.35	2332398.96
8	385544.82	2332418.91
9	385549.79	2332424.62
10	385552.82	2332431.56
11	385553.64	2332439.09
12	385552.16	2332446.52
13	385548.53	2332453.16
14	385543.08	2332458.41
15	385536.30	2332461.79
16	385528.83	2332462.99
17	385521.34	2332461.89
18	385473.94	2332436.44
19	385468.46	2332431.33
20	385463.95	2332422.44
21	385422.78	2332268.10
22	385374.83	2332067.21
23	385324.52	2332004.27
24	385277.27	2331937.77
25	385080.52	2331545.22
26	385012.74	2331403.07
27	384959.71	2331294.72
28	384934.92	2331304.80
29	384920.82	2331305.99
30	384913.31	2331305.09
31	384906.40	2331301.98
32	384900.75	2331296.95
33	384896.86	2331290.45
34	384895.09	2331283.09
35	384895.60	2331275.54
36	384898.36	2331268.48
37	384903.10	2331262.58
38	384909.39	2331258.36
39	384916.65	2331256.23
40	384922.81	2331255.89
41	384967.07	2331238.09
42	384974.58	2331237.78
43	384981.84	2331239.72
44	384988.20	2331243.73
45	384993.08	2331249.44
46	385057.70	2331381.20
1	385125.54	2331523.45

Заместитель руководителя
исполнительного комитета района
по строительству



А.А. Мухаметзянов