



ПРИКАЗ

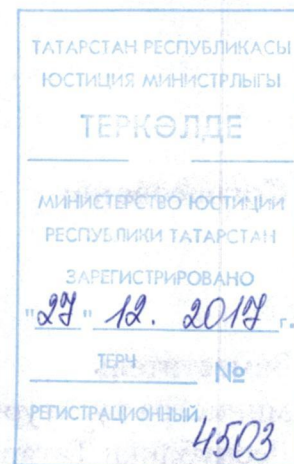
БОЕРЫК

05.12.2017

г. Казань

№ 114009

Об утверждении границ территорий объектов культурного наследия местного (муниципального) значения, расположенных на территории Заинского муниципального района



В соответствии с Федеральным законом от 25 июня 2002 года № 73-ФЗ «Об объектах культурного наследия (памятниках истории и культуры) народов Российской Федерации», Законом Республики Татарстан от 1 апреля 2005 года № 60-ЗРТ «Об объектах культурного наследия в Республике Татарстан», в целях обеспечения сохранения и государственной охраны объектов культурного наследия местного (муниципального) значения и их территорий как объектов градостроительной деятельности особого регулирования, **приказываю:**

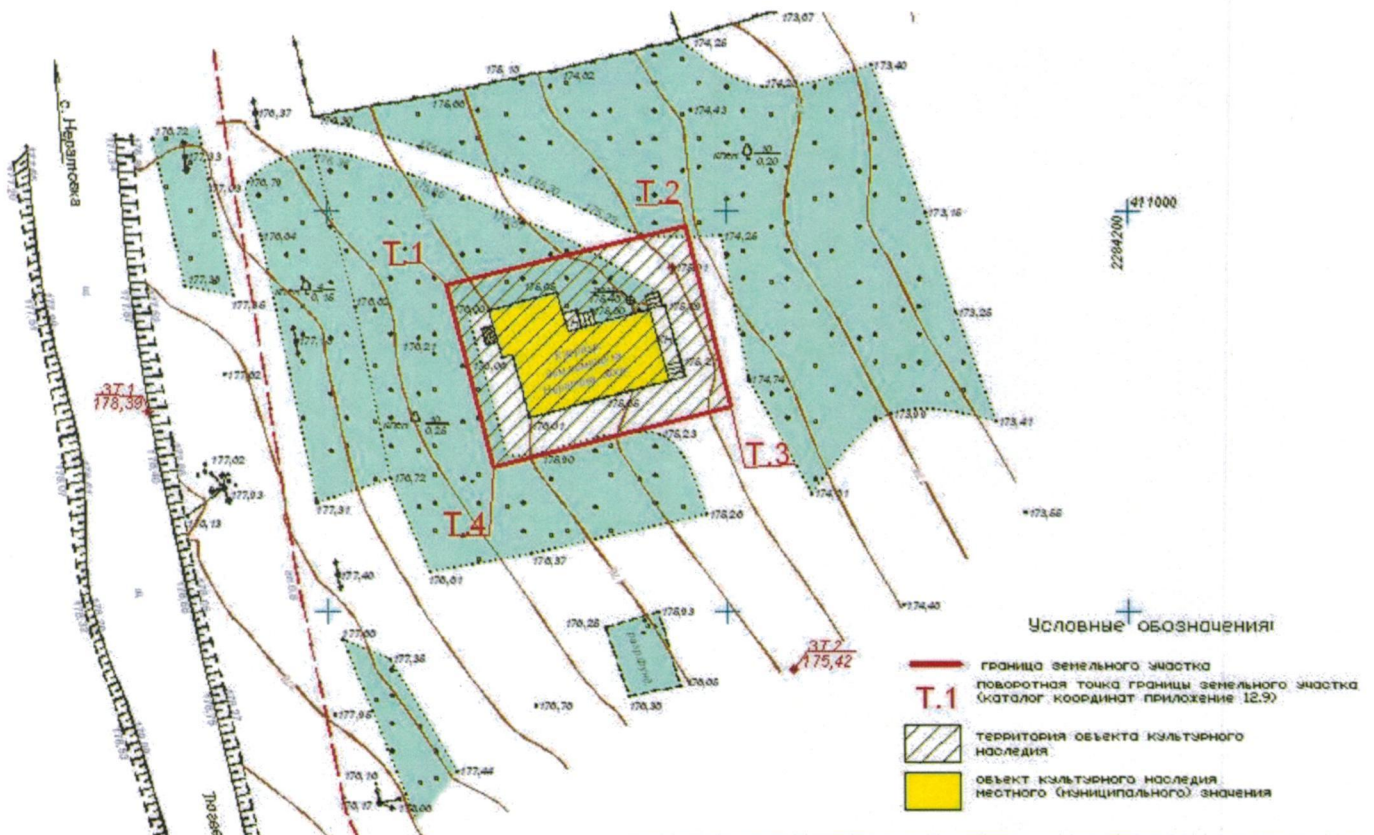
1. Утвердить границы территорий объектов культурного наследия местного (муниципального) значения, расположенных на территории Заинского муниципального района (приложение № 1).
2. Утвердить режим использования территорий объектов культурного наследия местного (муниципального) значения, расположенных на территории Заинского муниципального района (приложение № 2).
3. Контроль за исполнением настоящего приказа оставляю за собой.

Министр

А.М. Сибэгатуллин

**Границы территорий**  
объектов культурного наследия местного (муниципального) значения,  
расположенных на территории Заинского муниципального района

1. **Карта (схема) границ территории объекта культурного наследия местного (муниципального) значения «Дом помещика Нератова», кон. XIX в., расположенного по адресу: Республика Татарстан, Заинский муниципальный район, Поручиковское сельское поселение, с. Нератовка (Заинский муниципальный район, д. Нератовка)<sup>1</sup>**



<sup>1</sup> Местонахождение объекта культурного наследия указано в соответствии с актом органа государственной власти о постановке его на государственную охрану (постановление Кабинета Министров Республики Татарстан от 28.09.2010 № 772)

**Картографическое описание** границ территории объекта культурного наследия местного (муниципального) значения «Дом помещика Нератова», кон. XIX в., расположенного по адресу: Республика Татарстан, Заинский муниципальный район, Поручиковское сельское поселение, с. Нератовка

Границы территории объекта культурного наследия местного (муниципального) значения «Дом помещика Нератова», кон. XIX в., расположенного по адресу: Республика Татарстан, Заинский муниципальный район, Поручиковское сельское поселение, с. Нератовка, проходят:

**северная часть:** по земле муниципальной собственности с. Нератовка (поворотная точки 1 – 2);

**восточная часть:** по земле муниципальной собственности с. Нератовка (поворотная точки 2 – 3);

**южная часть:** по земле муниципальной собственности с. Нератовка (поворотная точки 3 – 4);

**западная часть:** по земле муниципальной собственности с. Нератовка (поворотная точки 4 – 1).

#### **Таблица поворотных точек**

границ территории объекта культурного наследия местного (муниципального) значения «Дом помещика Нератова», кон. XIX в., расположенного по адресу: Республика Татарстан, Заинский муниципальный район, Поручиковское сельское поселение, с. Нератовка

| №№<br>п/п | №№  | Координаты точки в<br>системе МСК-16 |             | Координаты точки в<br>системе WGS-84 |                        |
|-----------|-----|--------------------------------------|-------------|--------------------------------------|------------------------|
|           |     | X                                    | Y           | Северная<br>широта В                 | Восточная<br>долгота L |
| 1         | Т.1 | 410990.569                           | 2284115.072 | 55° 12' 25.984"                      | 51° 46' 56.075"        |
| 2         | Т.2 | 410998.070                           | 2284144.771 | 55° 12' 26.230"                      | 51° 46' 57.753"        |
| 3         | Т.3 | 410975.356                           | 2284150.508 | 55° 12' 25.497"                      | 51° 46' 58.082"        |
| 4         | Т.4 | 410967.854                           | 2284120.809 | 55° 12' 25.251"                      | 51° 46' 56.404"        |



**северо-восточная часть:** по земле муниципальной собственности с. Тюгеевка (поворотные точки 1 – 2);

**юго-восточная часть:** по земле муниципальной собственности с. Тюгеевка (поворотные точки 2 – 3);

**юго-западная часть:** по земле муниципальной собственности с. Тюгеевка (поворотные точки 3 – 4);

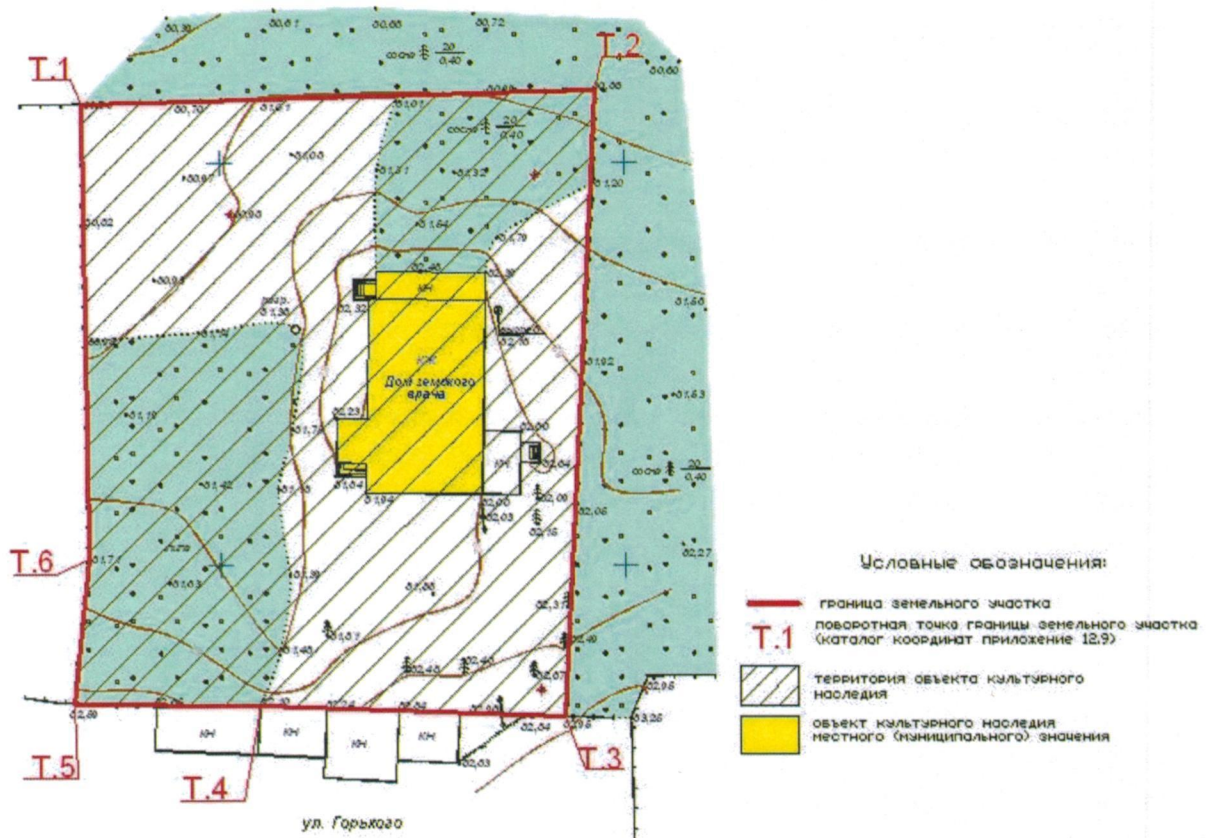
**северо-западная часть:** по земле муниципальной собственности с. Тюгеевка (поворотные точки 4 – 1).

#### Таблица поворотных точек

границ территории объекта культурного наследия местного (муниципального) значения «Школа земская», XIX в., расположенного по адресу: Республика Татарстан, Заинский муниципальный район, Тюгеевское сельское поселение, с. Тюгеевка, ул. Школьная, д. 100

| №№<br>п/п | №№  | Координаты точки в<br>системе МСК-16 |             | Координаты точки в<br>системе WGS-84 |                        |
|-----------|-----|--------------------------------------|-------------|--------------------------------------|------------------------|
|           |     | X                                    | Y           | Северная<br>широта B                 | Восточная<br>долгота L |
| 1         | Т.1 | 402649.463                           | 2284415.271 | 55° 07' 56.293"                      | 51° 47' 14.714"        |
| 2         | Т.2 | 402623.208                           | 2284433.641 | 55° 07' 55.446"                      | 51° 47' 15.756"        |
| 3         | Т.3 | 402602.396                           | 2284402.774 | 55° 07' 54.769"                      | 51° 47' 14.018"        |
| 4         | Т.4 | 402628.204                           | 2284383.997 | 55° 07' 55.602"                      | 51° 47' 12.953"        |

**3. Карта (схема) границ территории объекта культурного наследия местного (муниципального) значения «Дом земского врача», XIX в., расположенного по адресу: Республика Татарстан, Заинский муниципальный район, г. Заинск, ул. Горького, д. 22 «б» (Заинский муниципальный район, г. Заинск, ул. Горького)<sup>1</sup>**



**Картографическое описание** границ территории объекта культурного наследия местного (муниципального) значения «Дом земского врача», XIX в., расположенного по адресу: Республика Татарстан, Заинский муниципальный район, г. Заинск, ул. Горького, д. 22 «б»

Границы территории объекта культурного наследия местного (муниципального) значения «Дом земского врача», XIX в., расположенного по адресу: Республика Татарстан, Заинский муниципальный район, г. Заинск, ул. Горького, д. 22 «б», проходят:

**северная часть:** по металлическому забору (поворотные точки 1 – 2);

<sup>1</sup> Местонахождение объекта культурного наследия указано в соответствии с актом органа государственной власти о постановке его на государственную охрану (постановление Кабинета Министров Республики Татарстан от 28.09.2010 № 772)

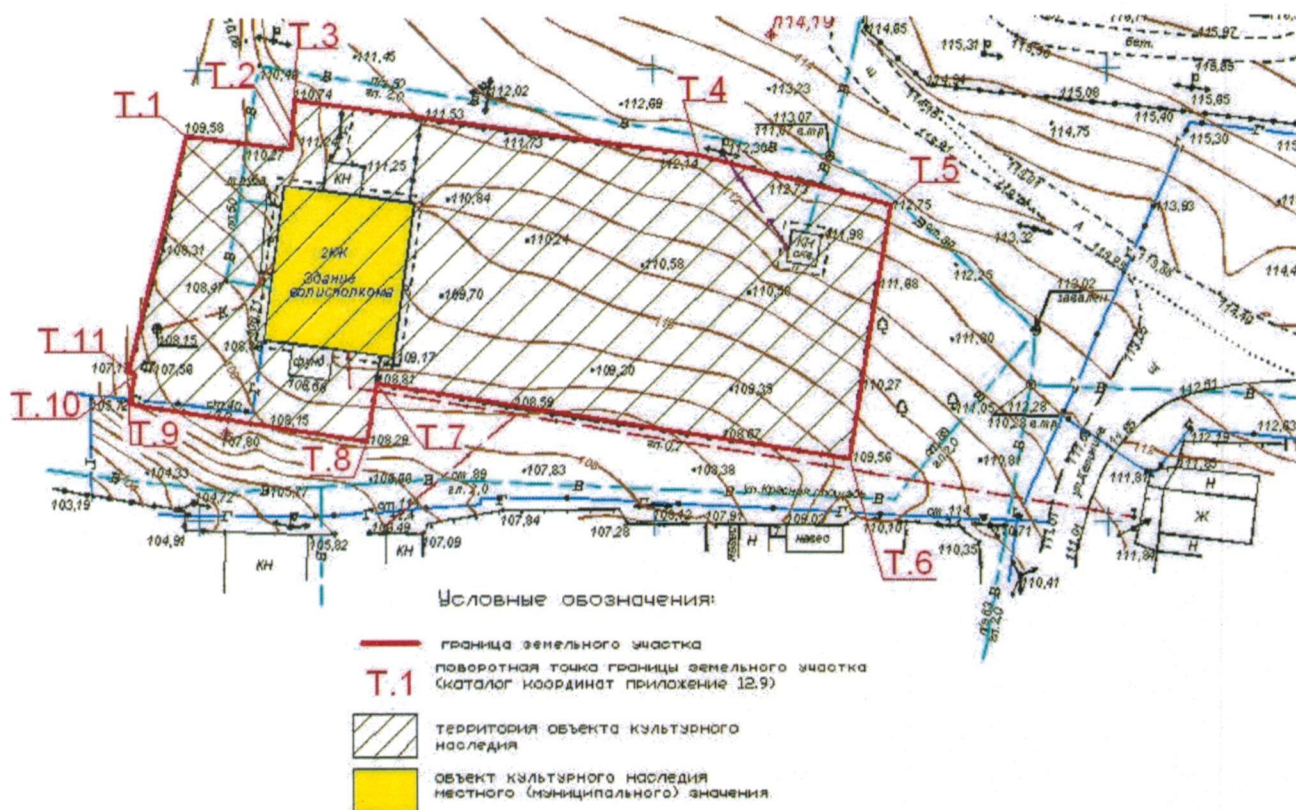
- северная часть:** по металлическому забору (поворотные точки 1 – 2);  
**восточная часть:** по металлическому забору (поворотные точки 2 – 3);  
**южная часть:** по металлическому забору, по стене каменных нежилых строений (поворотные точки 3 – 4 – 5);  
**западная часть:** по металлическому забору (поворотные точки 5 – 6 – 1).

#### Таблица поворотных точек

границ территории объекта культурного наследия местного (муниципального) значения «Дом земского врача», XIX в., расположенного по адресу: Республика Татарстан, Заинский муниципальный район, г. Заинск, ул. Горького, д. 22 «б»

| №№<br>п/п | №№  | Координаты точки в<br>системе МСК-16 |             | Координаты точки в<br>системе WGS-84 |                        |
|-----------|-----|--------------------------------------|-------------|--------------------------------------|------------------------|
|           |     | X                                    | Y           | Северная<br>широта В                 | Восточная<br>долгота L |
| 1         | Т.1 | 424457.416                           | 2301932.872 | 55° 19' 42.379"                      | 52° 3' 43.933"         |
| 2         | Т.2 | 424459.027                           | 2301996.542 | 55° 19' 42.430"                      | 52° 3' 47.545"         |
| 3         | Т.3 | 424381.169                           | 2301992.506 | 55° 19' 39.913"                      | 52° 3' 47.314"         |
| 4         | Т.4 | 424382.490                           | 2301954.749 | 55° 19' 39.956"                      | 52° 3' 45.172"         |
| 5         | Т.5 | 424382.781                           | 2301931.702 | 55° 19' 39.966"                      | 52° 3' 43.865"         |
| 6         | Т.6 | 424400.739                           | 2301933.608 | 55° 19' 40.546"                      | 52° 3' 43.974"         |

4. **Карта (схема) границ территории объекта культурного наследия местного (муниципального) значения «Здание волисполкома», XIX в., расположенного по адресу: Республика Татарстан, Заинский муниципальный район, г. Заинск, ул. Красная площадь, д. 3 «а»**  
(Заинский муниципальный район, г. Заинск, Красная площадь)<sup>1</sup>



**Картографическое описание границ территории объекта культурного наследия местного (муниципального) значения «Здание волисполкома», XIX в., расположенного по адресу: Республика Татарстан, Заинский муниципальный район, г. Заинск, ул. Красная площадь, д. 3 «а»**

Границы территории объекта культурного наследия местного (муниципального) значения «Здание волисполкома», XIX в., расположенного по адресу: Республика Татарстан, Заинский муниципальный район, г. Заинск, ул. Красная площадь, д. 3 «а», проходят:

<sup>1</sup> Местонахождение объекта культурного наследия указано в соответствии с актом органа государственной власти о постановке его на государственную охрану (постановление Кабинета Министров Республики Татарстан от 28.09.2010 № 772)



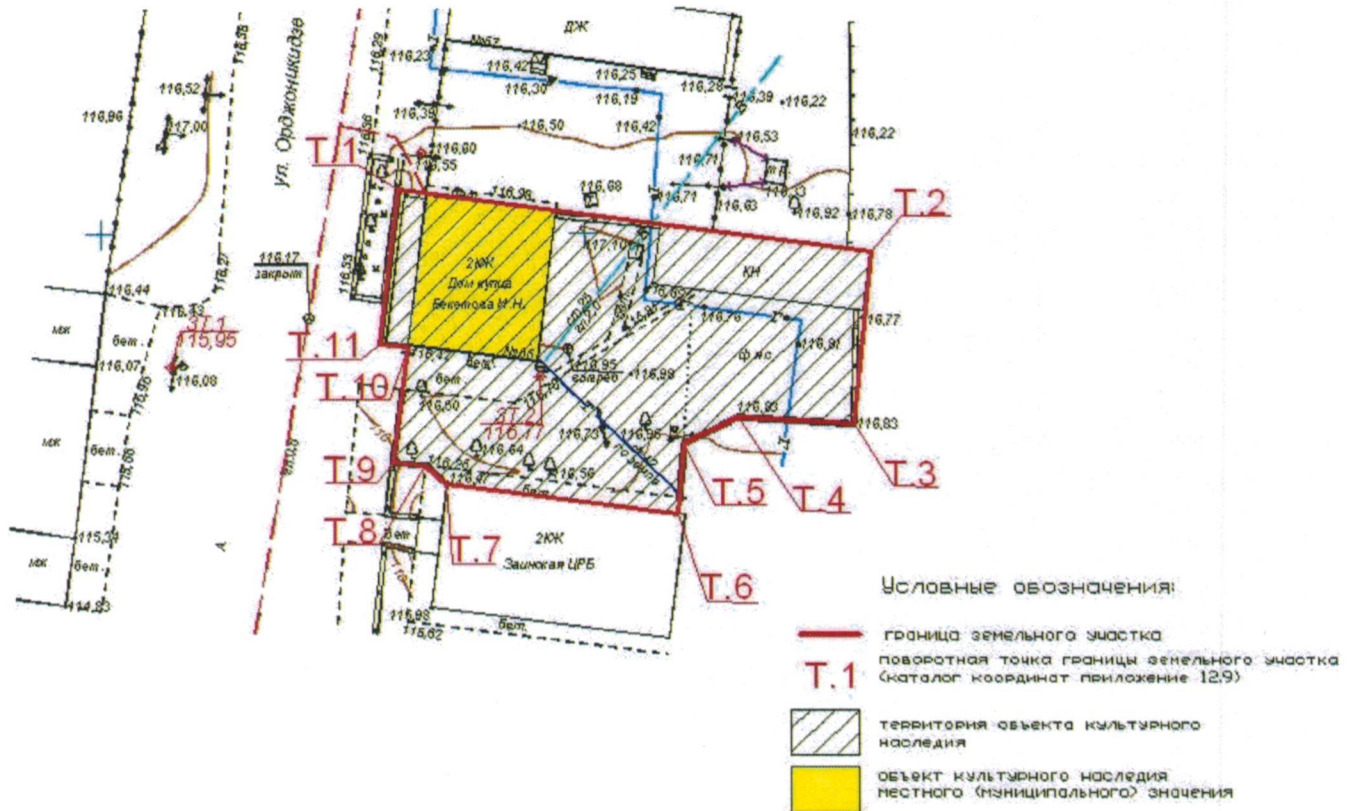
**северная часть:** по металлическому забору (поворотные точки 1–2–3–4–5);  
**восточная часть:** по металлическому забору (поворотные точки 5–6);  
**южная часть:** по металлическому забору (поворотные точки 6–7–8–9);  
**западная часть:** по металлическому забору (поворотные точки 9–10–11–1).

### Таблица поворотных точек

границ территории объекта культурного наследия местного (муниципального) значения «Дом земского врача», XIX в., расположенного по адресу: Республика Татарстан, Заинский муниципальный район, г. Заинск, ул. Горького, д. 22 «б»

| №№<br>п/п | №№   | Координаты точки в<br>системе МСК-16 |             | Координаты точки в<br>системе WGS-84 |                        |
|-----------|------|--------------------------------------|-------------|--------------------------------------|------------------------|
|           |      | X                                    | Y           | Северная<br>широта В                 | Восточная<br>долгота L |
| 1         | Т.1  | 423192.552                           | 2301948.948 | 55° 19' 1.478"                       | 52° 3' 44.815"         |
| 2         | Т.2  | 423191.233                           | 2301960.289 | 55° 19' 1.435"                       | 52° 3' 45.458"         |
| 3         | Т.3  | 423196.637                           | 2301960.636 | 55° 19' 1.610"                       | 52° 3' 45.478"         |
| 4         | Т.4  | 423190.361                           | 2302005.147 | 55° 19' 1.406"                       | 52° 3' 48.002"         |
| 5         | Т.5  | 423184.803                           | 2302026.165 | 55° 19' 1.226"                       | 52° 3' 49.194"         |
| 6         | Т.6  | 423156.947                           | 2302021.613 | 55° 19' 0.325"                       | 52° 3' 48.935"         |
| 7         | Т.7  | 423165.214                           | 2301969.556 | 55° 19' 0.593"                       | 52° 3' 45.983"         |
| 8         | Т.8  | 423158.858                           | 2301968.490 | 55° 19' 0.388"                       | 52° 3' 45.923"         |
| 9         | Т.9  | 423163.059                           | 2301942.390 | 55° 19' 0.524"                       | 52° 3' 44.443"         |
| 10        | Т.10 | 423166.177                           | 2301943.064 | 55° 19' 0.625"                       | 52° 3' 44.481"         |
| 11        | Т.11 | 423166.645                           | 2301942.510 | 55° 19' 0.640"                       | 52° 3' 44.450"         |

**5. Карта (схема) границ территории объекта культурного наследия местного (муниципального) значения «Дом купца Бекетова И.Н.», XIX в., расположенного по адресу: Республика Татарстан, Заинский муниципальный район, г. Заинск, ул. Орджоникидзе, д. 55 (Заинский муниципальный район, г. Заинск, ул. Орджоникидзе, д. 55)<sup>1</sup>**



**Картографическое описание** границ территории объекта культурного наследия местного (муниципального) значения «Дом купца Бекетова И.Н.», XIX в., расположенного по адресу: Республика Татарстан, Заинский муниципальный район, г. Заинск, ул. Орджоникидзе, д. 55

Границы территории объекта культурного наследия местного (муниципального) значения «Дом купца Бекетова И.Н.», XIX в., расположенного по адресу: Республика Татарстан, Заинский муниципальный район, г. Заинск, ул. Орджоникидзе, д. 55, проходят:

<sup>1</sup> Местонахождение объекта культурного наследия указано в соответствии с актом органа государственной власти о постановке его на государственную охрану (постановление Кабинета Министров Республики Татарстан от 28.09.2010 № 772)

**северная часть:** по стене дома купца Бекетова И.Н., по каменному забору, по стене каменного нежилого здания (поворотные точки 1 – 2);

**восточная часть:** по стене каменного нежилого здания, по ж/б забору (поворотные точки 2 – 3 – 4 – 5 – 6);

**южная часть:** по северной стене двухэтажного каменного здания ЦРБ, по декоративному ж/б забору (поворотные точки 6 – 7 – 8 – 9);

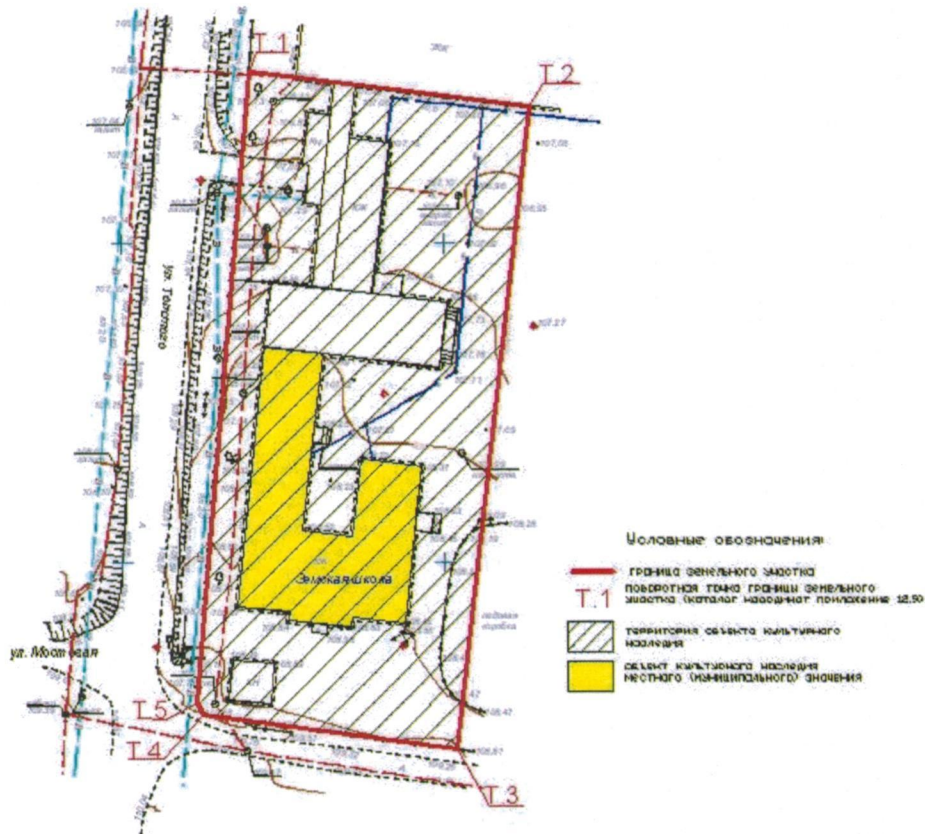
**западная часть:** по декоративному ж/б забору, по крыльцу дома купца Бекетова со стороны ул. Орджоникидзе (поворотные точки 9 – 10 – 11).

### Таблица поворотных точек

границ территории объекта культурного наследия местного (муниципального) значения «Дом купца Бекетова И.Н.», XIX в., расположенного по адресу:  
Республика Татарстан, Заинский муниципальный район,  
г. Заинск, ул. Орджоникидзе, д. 55

| №№<br>п/п | №№   | Координаты точки в<br>системе МСК-16 |             | Координаты точки в<br>системе WGS-84 |                        |
|-----------|------|--------------------------------------|-------------|--------------------------------------|------------------------|
|           |      | X                                    | Y           | Северная<br>широта B                 | Восточная<br>долгота L |
| 1         | T.1  | 423204.660                           | 2302180.769 | 55° 19' 1.866"                       | 52° 3' 57.961"         |
| 2         | T.2  | 423198.051                           | 2302229.640 | 55° 19' 1.651"                       | 52° 4' 0.732"          |
| 3         | T.3  | 423180.049                           | 2302227.772 | 55° 19' 1.069"                       | 52° 4' 0.625"          |
| 4         | T.4  | 423180.742                           | 2302215.935 | 55° 19' 1.092"                       | 52° 3' 59.954"         |
| 5         | T.5  | 423178.064                           | 2302210.198 | 55° 19' 1.005"                       | 52° 3' 59.629"         |
| 6         | T.6  | 423170.777                           | 2302209.676 | 55° 19' 0.770"                       | 52° 3' 59.599"         |
| 7         | T.7  | 423173.797                           | 2302185.689 | 55° 19' 0.868"                       | 52° 3' 58.239"         |
| 8         | T.8  | 423175.791                           | 2302183.461 | 55° 19' 0.932"                       | 52° 3' 58.113"         |
| 9         | T.9  | 423176.067                           | 2302180.109 | 55° 19' 0.941"                       | 52° 3' 57.923"         |
| 10        | T.10 | 423188.100                           | 2302181.646 | 55° 19' 1.330"                       | 52° 3' 58.010"         |
| 11        | T.11 | 423188.465                           | 2302178.736 | 55° 19' 1.342"                       | 52° 3' 57.845"         |

**6. Карта (схема) границ территории объекта культурного наследия местного (муниципального) значения «Школа земская», 1910 г., расположенного по адресу: Республика Татарстан, Заинский муниципальный район, г. Заинск, ул. Толстого, д. 39 (Заинский муниципальный район, г. Заинск, ул. Толстого)<sup>1</sup>**



**Картографическое описание** границ территории объекта культурного наследия местного (муниципального) значения «Школа земская», 1910 г., расположенного по адресу: Республика Татарстан, Заинский муниципальный район, г. Заинск, ул. Толстого, д. 39

Границы территории объекта культурного наследия местного (муниципального) значения «Школа земская», 1910 г., расположенного по адресу: Республика Татарстан, Заинский муниципальный район, г. Заинск, ул. Толстого, д. 39, проходят:

<sup>1</sup> Местонахождение объекта культурного наследия указано в соответствии с актом органа государственной власти о постановке его на государственную охрану (постановление Кабинета Министров Республики Татарстан от 28.09.2010 № 772)

**северная часть:** по земле муниципальной собственности г. Заинск, по стене трехэтажного кирпичного здания (поворотные точки 1 – 2);

**восточная часть:** по земле муниципальной собственности г. Заинск (поворотные точки 2 – 3);

**южная часть:** по металлическому забору (поворотные точки 3 – 4);

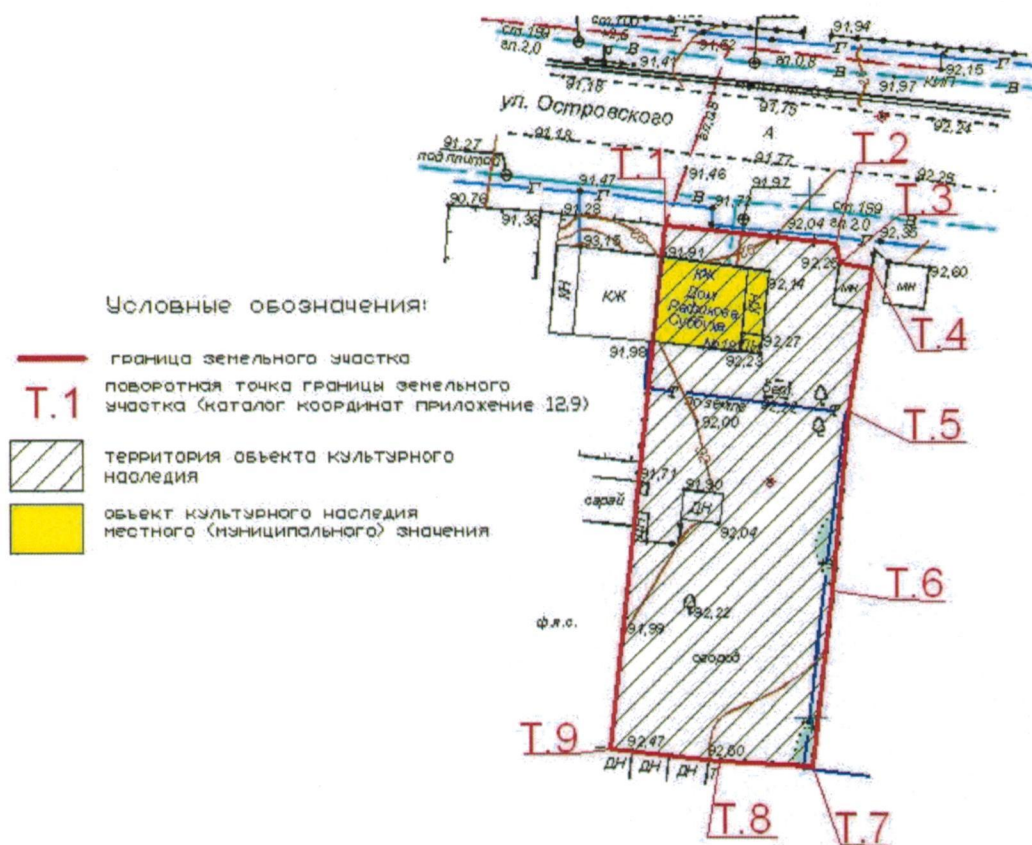
**западная часть:** по металлическому забору со стороны ул. Толстого (поворотные точки 4 – 5 – 1).

### Таблица поворотных точек

границ территории объекта культурного наследия местного (муниципального) значения «Школа земская», 1910 г., расположенного по адресу: Республика Татарстан, Заинский муниципальный район, г. Заинск, ул. Толстого, д. 39

| №№<br>п/п | №№  | Координаты точки в<br>системе МСК-16 |             | Координаты точки в<br>системе WGS-84 |                        |
|-----------|-----|--------------------------------------|-------------|--------------------------------------|------------------------|
|           |     | X                                    | Y           | Северная<br>широта В                 | Восточная<br>долгота L |
| 1         | T.1 | 423076.505                           | 2302619.845 | 55° 18' 57.714"                      | 52° 4' 22.854"         |
| 2         | T.2 | 423071.282                           | 2302663.351 | 55° 18' 57.545"                      | 52° 4' 25.320"         |
| 3         | T.3 | 422970.834                           | 2302651.749 | 55° 18' 54.297"                      | 52° 4' 24.659"         |
| 4         | T.4 | 422976.264                           | 2302612.495 | 55° 18' 54.473"                      | 52° 4' 22.434"         |
| 5         | T.5 | 422978.291                           | 2302611.470 | 55° 18' 54.539"                      | 52° 4' 22.376"         |

**7. Карта (схема) границ территории объекта культурного наследия местного (муниципального) значения «Дом, в квартире № 2 которого с 1957 по 1971 год жил Суббух Рафиков», Республика Татарстан, Заинский муниципальный район, г. Заинск, ул. Островского, 18/2 (Заинский муниципальный район, г. Заинск, ул. Островского, д. 18)<sup>1</sup>**



**Картографическое описание** границ территории объекта культурного наследия местного (муниципального) значения «Дом, в квартире № 2 которого с 1957 по 1971 год жил Суббух Рафиков», Республика Татарстан, Заинский муниципальный район, г. Заинск, ул. Островского, 18/2

Границы территории объекта культурного наследия местного (муниципального) значения «Дом, в квартире № 2 которого с 1957 по 1971 год жил Суббух Рафиков», Республика Татарстан, Заинский муниципальный район, г. Заинск, ул. Островского, 18/2, проходят:

<sup>1</sup> Местонахождение объекта культурного наследия указано в соответствии с актом органа государственной власти о постановке его на государственную охрану (постановление Кабинета Министров Республики Татарстан от 28.09.2010 № 772)

**северная часть:** по металлическому забору, по стене металлического нежилого строения (поворотные точки 1 – 2 – 3 – 4);

**восточная часть:** по стене металлического нежилого строения, по металлическому забору (поворотные точки 4 – 5 – 6 – 7);

**южная часть:** по металлическому забору, вдоль стен деревянных жилых строений (поворотные точки 7 – 8 – 9);

**западная часть:** по деревянному забору, по металлическому забору, по стене дома Рафикова, по деревянному забору (поворотные точки 9 – 1).

### Таблица поворотных точек

границ территории объекта культурного наследия местного (муниципального) значения «Дом, в квартире № 2 которого с 1957 по 1971 год жил Суббух Рафиков», Республика Татарстан, Зайнской муниципальной район, г. Зайнск, ул. Островского, 18/2

| №№<br>п/п | №№  | Координаты точки в<br>системе МСК-16 |             | Координаты точки в<br>системе WGS-84 |                        |
|-----------|-----|--------------------------------------|-------------|--------------------------------------|------------------------|
|           |     | X                                    | Y           | Северная<br>широта В                 | Восточная<br>долгота L |
| 1         | Т.1 | 419497.126                           | 2297486.298 | 55° 17' 1.967"                       | 51° 59' 31.893"        |
| 2         | Т.2 | 419495.376                           | 2297502.502 | 55° 17' 1.911"                       | 51° 59' 32.811"        |
| 3         | Т.3 | 419493.461                           | 2297502.903 | 55° 17' 1.849"                       | 51° 59' 32.834"        |
| 4         | Т.4 | 419492.961                           | 2297505.923 | 55° 17' 1.833"                       | 51° 59' 33.005"        |
| 5         | Т.5 | 419479.326                           | 2297503.676 | 55° 17' 1.392"                       | 51° 59' 32.878"        |
| 6         | Т.6 | 419462.196                           | 2297502.153 | 55° 17' 0.838"                       | 51° 59' 32.793"        |
| 7         | Т.7 | 419445.336                           | 2297500.186 | 55° 17' 0.293"                       | 51° 59' 32.682"        |
| 8         | Т.8 | 419445.864                           | 2297491.279 | 55° 17' 0.309"                       | 51° 59' 32.177"        |
| 9         | Т.9 | 419446.986                           | 2297480.854 | 55° 17' 0.346"                       | 51° 59' 31.586"        |

Приложение № 2  
к приказу  
Министерства культуры  
Республики Татарстан  
от « 05 » 12 2017  
№ 11400з

**Режим использования  
территорий объектов культурного наследия местного (муниципального)  
значения, расположенных на территории Заинского муниципального района**

В границах территории объектов культурного наследия местного (муниципального) значения **разрешается:**

проведение работ по сохранению объектов культурного наследия, направленных на обеспечение физической сохранности объектов культурного наследия, в том числе консервация, ремонт, реставрация, приспособление объекта культурного наследия для современного использования без изменения его особенностей, составляющих предмет охраны;

воссоздание утраченных элементов и частей объекта культурного наследия по существующим чертежам, обмерам и историческим аналогам;

хозяйственная деятельность, не нарушающая целостность объекта культурного наследия и не создающая угрозы его повреждения, разрушения или уничтожения;

снос строений, зданий или сооружений либо их отдельных частей, конструкций в целях освобождения территории объекта культурного наследия от самовольных построек при наличии достаточных научных данных и правовых оснований для их сноса;

использование земельного участка, приспособление объекта культурного наследия для современного использования в соответствии со следующими видами разрешенного использования земельного участка и объектов капитального строительства (коды видов разрешенного использования указаны в соответствии с приказом Министерства экономического развития Российской Федерации от 1 сентября 2014 г. № 540 «Об утверждении классификатора видов разрешённого использования земельных участков»):

жилая застройка (код 2.0);

для индивидуального жилищного строительства (код 2.1)

малоэтажная многоквартирная жилая застройка (код 2.1.1);

обслуживание жилой застройки (код 2.7);

общественное использование объектов капитального строительства (код 3.0);

социальное обслуживание (код 3.2);

бытовое обслуживание объектов капитального строительства (код 3.3);



здравоохранение (код 3.4);  
образование и просвещение (код 3.5);  
культурное развитие (код 3.6);  
религиозное использование (код 3.7);  
общественное управление (код 3.8);  
обеспечение научной деятельности (код 3.9);  
ветеринарное обслуживание (код 3.10);  
предпринимательство (код 4.0);  
деловое управление (код 4.1);  
магазины (код 4.4);  
банковская и страховая деятельность (код 4.5);  
общественное питание (код 4.6);  
гостиничное обслуживание (код 4.7);  
развлечения (код 4.8);  
историко-культурная деятельность (код 9.3);

капитальный ремонт существующих объектов инженерной инфраструктуры (внешние сети электроснабжения, телефонизации, теплоснабжения, газоснабжения, водоснабжения, канализации);

благоустройство: использование в покрытии площадок, подходов и проездов традиционных материалов (камень, гранит и иные материалы, имитирующие натуральные), применение отдельно стоящего оборудования освещения, отвечающего характеристикам элементов исторической среды;

озеленение: сохранение ценных пород деревьев, за исключением санитарных рубок; посадка новых ценных пород деревьев, за исключением хвойных, при условии формирования крон деревьев, не препятствующих восприятию объекта культурного наследия; посадка кустарников, разбивка газонов и цветников;

установка на фасаде объекта культурного наследия информационных надписей и обозначений, мемориальных досок не выше первого этажа объекта культурного наследия;

установка вывесок организаций, вывесок, предназначенных для доведения до сведения потребителей информации о наименовании изготовителя (исполнителя, продавца), месте его происхождения (адресе) и режиме работы в соответствии с Законом Российской Федерации от 7 февраля 1992 года № 2300-1 «О защите прав потребителей» не выше 1-го этажа объекта культурного наследия; высота вышеозначенных информационных конструкций должна составлять не более  $2/3$  от высоты фриза и  $2/3$  ширины простенка между окнами этажей, простенка между окнами этажей, в пределах которой регламентируется размещение той или иной конструкции за исключением декоративно-художественных панно. При наличии арочных окон высота конструкций, расположенных между окнами этажей уменьшается до  $1/2$ . Ширина информационных конструкций должна составлять не более  $2/3$  от ширины простенка, в пределах которого регламентируется размещение той или иной конструкции за исключением декоративно-художественных панно;

понижение директивного уровня территории, вертикальная планировка дворовых территорий при наличии археологического сопровождения работ.

Все вышеуказанные работы проводятся на основании письменного разрешения на проведение работ по сохранению объекта культурного наследия, выданного Исполнительным комитетом муниципального образования города Заинска, в соответствии с согласованным с Исполнительным комитетом муниципального образования города Заинска заданием на проведение работ по сохранению объекта культурного наследия и проектной документацией, при условии осуществления уполномоченным органом охраны объектов культурного наследия контроля за проведением указанных работ.

В границах территорий объекта культурного наследия регионального (республиканского) значения **запрещается:**

проведение земляных, строительных, мелиоративных и иных работ, за исключением работ по сохранению объекта культурного наследия или его отдельных элементов, сохранению историко-градостроительной среды объекта культурного наследия;

проведение земляных, строительных, мелиоративных и иных работ без археологического сопровождения работ;

строительство объектов капитального строительства и увеличение объёмно-пространственных характеристик существующих на территории памятника объектов капитального строительства;

установка на уличных фасадах и крыше объектов культурного наследия кондиционеров, крупногабаритных антенн и иных элементов инженерного оборудования;

установка средств наружной рекламы на объекте культурного наследия, кроме наружной рекламы, содержащей исключительно информацию о проведении на объектах культурного наследия и их территориях театрально-зрелищных, культурно-просветительских и зрелищно-развлекательных мероприятий или исключительно информацию об указанных мероприятиях с одновременным упоминанием об определенном лице как о спонсоре конкретного мероприятия при условии, если такому упоминанию отведено не более чем десять процентов рекламной площади (пространства), если такое размещение наружной рекламы на объектах культурного наследия и их территориях соответствует требованиям охранного обязательства собственника или иного законного владельца объекта культурного наследия;

использование открытого способа свечения при установке средств наружной информации (вывесок) на фасадах;

прокладка объектов инженерной инфраструктуры (внешние сети водоснабжения, канализации, теплоснабжения, газоснабжения, электроснабжения, телефонизации) надземным способом;

установка киосков, павильонов, навесов, малых архитектурных форм, за исключением восстановления утраченных;

использование технологий, создающих динамические нагрузки на объект культурного наследия и на окружающую его застройку;  
вырубка ценных пород деревьев, за исключением санитарных вырубок;  
засорение территории объекта культурного наследия бытовыми отходами любого вида и форм;  
устройство парковок.