



РАСПОРЯЖЕНИЕ

БОЕРЫК

30.05.2016

г. Иннополис

№ 03

Об утверждении схем временной дислокации
дорожных информационных указателей

В целях повышения безопасности дорожного движения на территории города Иннополис, в соответствии с Федеральным законом от 08.11.2007 №257-ФЗ «Об автомобильных дорогах и о дорожной деятельности в Российской Федерации», Уставом города Иннополис, по согласованию с Управлением ГИБДД МВД по РТ, постановляю:

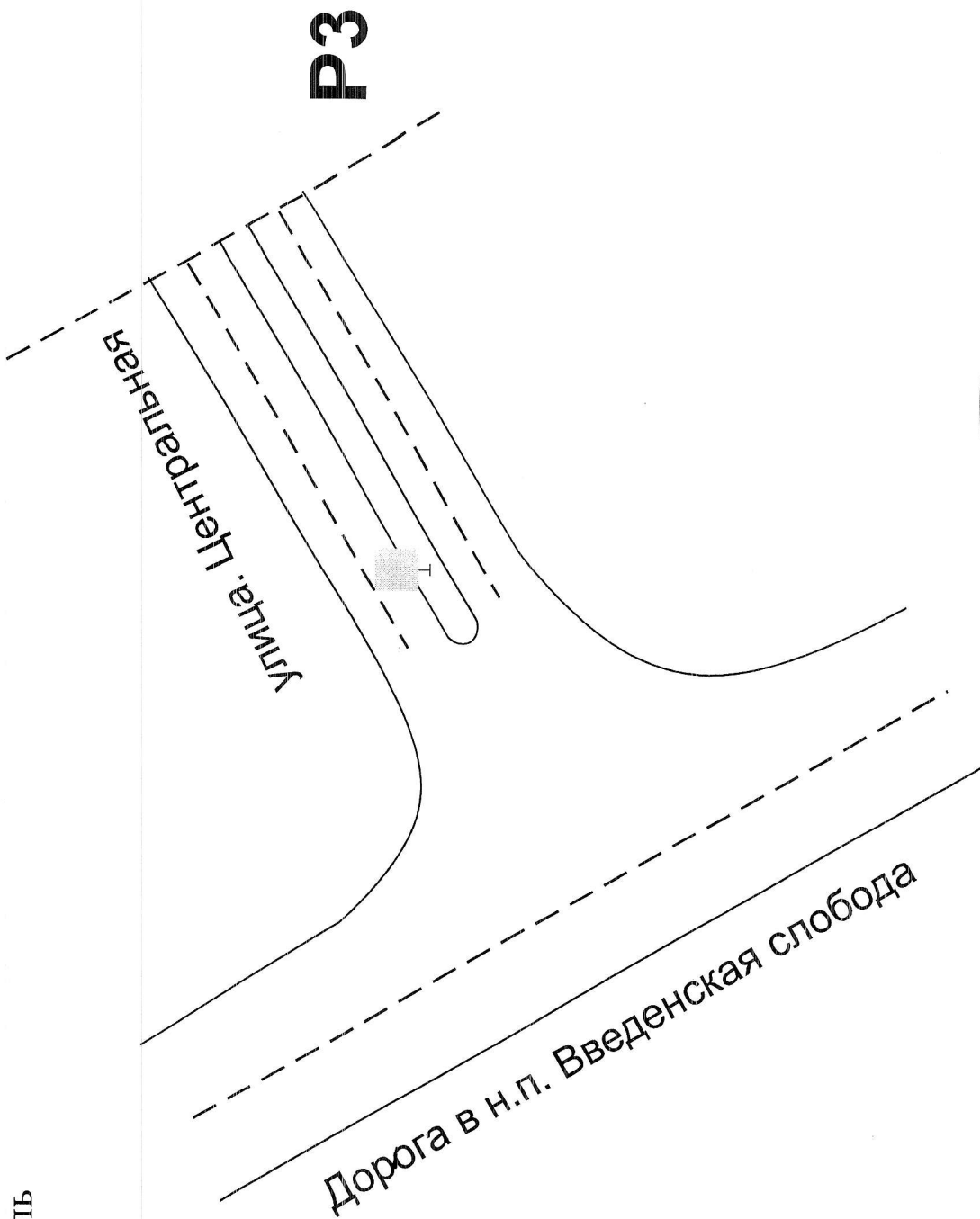
1. Утвердить схемы временной дислокации дорожных информационных указателей:
 - в районе поворота с дороги в н.п. Введенская слобода на ул. Центральная г. Иннополис (Приложение 1).
 - в районе поворота с дороги в н.п. Введенская слобода на ул. Спортивная г. Иннополис (Приложение 2).
 - по ул. Спортивная по направлению к ул. Университетской в г. Иннополис (Приложение 3).
2. Контроль за исполнением настоящего Постановления оставляю за собой.

И.о. руководителя



Р.Р. Шагалиев

Дорожный информационный указатель
временного действия




Согласовано:
ОГИБДД МОМВД РФ «Верхнеуслонский»

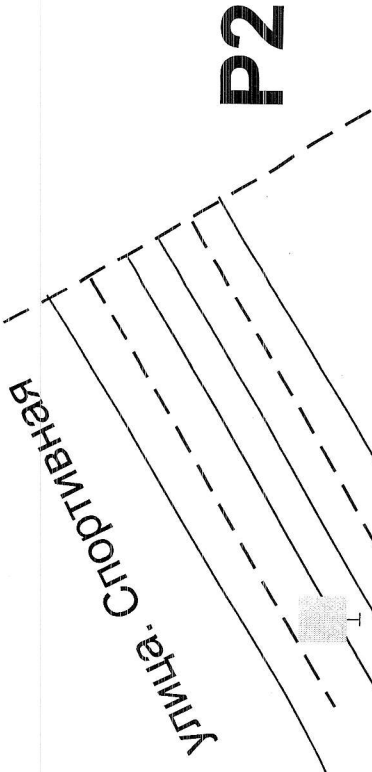


[Handwritten signature]

Утверждаю:
Руководитель исполнительного комитета
г.Иннополис



Дорожный информационный указатель
временного действия



Дорога в н.п. Введенская слобода


Согласовано:
ОГИБДД МОМВД РФ «Верхнеуслонский»



Майор милиции

Утверждаю:

Руководитель исполнительного комитета
г.Иннополис



Дорожный информационный указатель
временного действия




направление
к ул. Университетская

P2

ул. Спортивная

Согласовано:
ОГИБДД МОМВД РФ «Верхнеуслонский»



[Handwritten signature]

Утверждаю:

Руководитель исполнительного комитета
г.Иннополис

