



ПОСТАНОВЛЕНИЕ

2023 ел, 18 ноябрь

г.Казань

КАРАР

№ 1489

«35 кВ нава линиясе 15.6 км озынлыкта Әлмәт районы 92-182 Петр.з/д» төбәк әһәмиятендәге электр челтәре хужалыгы объектын эксплуатацияләү максатларында «Сетевая компания» акционерлык жәмгыяте мәнфәгатләрәндә гавами сервитут билгеләү турында

Россия Федерациясе Жир кодексының V⁷ бүлегә, «Россия Федерациясе Жир кодексын гамәлгә кертү турында» 2001 елның 25 октябрәндәге 137-ФЗ номерлы Федераль законның 3⁶ статьясы, Россия Федерациясе Хөкүмәтенә «Электр челтәре хужалыгы объектларының саклау зоналарын һәм мондый зоналар чикләрендә урнашкан жир кишәрлекләреннән файдалануның махсус шартларын билгеләү тәртибе турында» 2009 елның 24 февраләндәге 160 номерлы карары, Татарстан Республикасы Министрлар Кабинетының «Татарстан Республикасын территориаль планлаштыру схемасын раслау турында» 2011 ел, 21 февраль, 134 нче карары белән расланган Татарстан Республикасын территориаль планлаштыру схемасы нигезендә, «35 кВ нава линиясе 15.6 км озынлыкта Әлмәт районы 92-182 Петр.з/д» төбәк әһәмиятендәге электр челтәре хужалыгы объектын эксплуатацияләү максатларында Татарстан Республикасы Министрлар Кабинеты **КАРАР БИРӘ**:

1. «35 кВ нава линиясе 15.6 км озынлыкта Әлмәт районы 92-182 Петр.з/д» төбәк әһәмиятендәге электр челтәре хужалыгы объектын урнаштыру максатларында «Сетевая компания» акционерлык жәмгыяте (ИНН 1655049111, ОГРН 1021602830930) мәнфәгатләрәндә кушымтада күрсәтелгән жир кишәрлекләренә (алга таба – жир кишәрлекләре) карата 49 елга гавами сервитут (алга таба – гавами сервитут) билгеләргә.

2. Бу карарга теркәлгән «35 кВ нава линиясе 15.6 км озынлыкта Әлмәт районы 92-182 Петр.з/д» төбәк әһәмиятендәге электр челтәре хужалыгы объектын урнаштыру

максатларында гавами сервитут чикләре урнашу урынының график тасвирламасын расларга.

3. Түбәндәгеләр дип билгеләргә:

«Россия Федерациясе Жир кодексын гамәлгә кертү турында» 2001 елның 25 октябрдәге 137-ФЗ номерлы Федераль законның 3^б статьясындагы 4 пункты нигезендә гавами сервитут өчен түләү билгеләнми;

жир кишәрлекләреннән рөхсәт ителгән файдалану нигезендә алардан файдалану мөмкин булмаячак яки шактый авыр булчак срогы гавами сервитут срогына туры килә.

4. Татарстан Республикасы Жир һәм мөлкәт мөнәсәбәтләре министрлыгына бу карар кабул ителгән көннән биш эш көне эчендә законнар белән билгеләнгән тәртиптә түбәндәгеләрне тәэмин итәргә:

бу карарны Татарстан Республикасы Жир һәм мөлкәт мөнәсәбәтләре министрлыгының «Интернет» мәгълүмат-телекоммуникация челтәрендәге рәсми сайтында урнаштыруны;

бу карарның күчermәләрен «Роскадастр» гавами-хокукый компаниясенен Татарстан Республикасы буенча филиалына, «Сетевая компания» акционерлык жәмгыятенә жиберүне.

5. «Сетевая компания» акционерлык жәмгыятенә түбәндәгеләрне тәкъдим итәргә:

Россия Федерациясе Хөкүмәтенен «Электр челтәре хужалыгы объектларының саклау зоналарын һәм мондый зоналар чикләрендә урнашкан жир кишәрлекләреннән файдалануның махсус шартларын билгеләү тәртибе турында» 2009 елның 24 февралендәге 160 номерлы карары нигезендә бу карарның 1 нче пунктында күрсәтелгән объектка карата саклау зонасы чикләрен килештерү турындагы гариза белән федераль дәүләт энергетика күзәтчелеген гамәлгә ашыручы башкарма хакимиятнең федераль органына мөрәжәгать итүне;

тәэмин ителүе өчен гавами сервитут билгеләнгән «35 кВ һава линиясе 15.6 км озынлыкта Әлмәт районы 92-182 Петр.з/д» электр челтәре хужалыгы объектына техник хезмәт күрсәтүнең план (регламент) эшләрен елга бер тапкыр гамәлгә ашыруны;

жир кишәрлекләрен аларның рөхсәт ителгән файдалану төре нигезендә файдалану өчен яраклы хәлгә китерүне;

гавами сервитут нигезендә урнаштырылган инженерлык корылмасын, тәэмин ителеше өчен гавами сервитут билгеләнгән эшчәнлек тәмамланганнан соң, Россия Федерациясе Жир кодексының 39⁵⁰ статьясында билгеләнгән срокларда сүтүне.

6. Бу карарның үтәлешен тикшерүдә тотуны Татарстан Республикасы Жир һәм мөлкәт мөнәсәбәтләре министрлыгына йөкләргә.

Татарстан Республикасы
Премьер-министры

А.В.Песошин

Татарстан Республикасы
 Министрлар Кабинетының
 2023 ел, 18 ноябрь, 1489 нчы
 карарына кушымта

«35 кВ һава линиясе 15.6 км озынлыкта Әлмәт районы 92-182 Петр.з/д» төбәк әһәмиятендәге
 электр челтәре хужалыгы объектның эксплуатацияләү максатларында гавами сервитут билгеләнә торган жир кишәрлекләре
 исемлегә

Т/с	Жир кишәрле- генәң кадастр номеры	Бердәм жирдән файдалануның кадастр номеры	Жир кишәрле- генәң хокук иясе	Хокук төре	Күчемсез мөлкәтнең бердәм дәүләт реестрыннан мәгълүматлар нигезендә жир кишәрлегенәң урнашу урыны	Гавами сер- витут бил- геләнә торган мәйдан, кв.метр
1	2	3	4	5	6	7
1.	16:36:010301:481	16:36:000000:767	В.Д.Шашин исе- мендәге «Тат- нефть» гавами акционерлык жәмгыяте	Жир кишәрле- генәң арендау шартнамәсе	Татарстан Республикасы, Сарман муниципаль районы, Сарман авыл жирлегә, «Якты көн» авыл хужалыгы житештерү кооперативы	49
2.	16:36:010301:482	16:36:000000:767	В.Д.Шашин исе- мендәге «Тат- нефть» гавами акционерлык жәмгыяте	Жир кишәрле- генәң арендау шартнамәсе	Татарстан Республикасы, Сарман муниципаль районы, Сарман авыл жирлегә, «Якты көн» авыл хужалыгы житештерү кооперативы	1
3.	16:36:010301:644	16:36:000000:776	–	–	Татарстан Республикасы, Сарман муниципаль районы, Әлмәт авыл жирлегә	8

1	2	3	4	5	6	7
4.	16:36:010301:483	16:36:000000:767	В.Д.Шашин исемендәге «Татнефть» гавами акционерлык жәмгыяте	Жир кишәрле-ген арендау шартнамәсе	Татарстан Республикасы, Сарман муниципаль районы, Сарман авыл жирлеге, «Якты көн» авыл хужалыгы житештерү кооперативы	1
5.	16:36:010301:649	16:36:000000:776	–	–	Татарстан Республикасы, Сарман муниципаль районы, Әлмәт авыл жирлеге	5
6.	16:36:010301:484	16:36:000000:767	В.Д.Шашин исемендәге «Татнефть» гавами акционерлык жәмгыяте	Жир кишәрле-ген арендау шартнамәсе	Татарстан Республикасы, Сарман муниципаль районы, Сарман авыл жирлеге, «Якты көн» авыл хужалыгы житештерү кооперативы	1
7.	16:36:010301:485	16:36:000000:767	В.Д.Шашин исемендәге «Татнефть» гавами акционерлык жәмгыяте	Жир кишәрле-ген арендау шартнамәсе	Татарстан Республикасы, Сарман муниципаль районы, Сарман авыл жирлеге, «Якты көн» авыл хужалыгы житештерү кооперативы	1
8.	16:36:010301:317	16:36:000000:499	«ЭНЕРГИЯ» жир корпорациясе» акционерлык жәмгыяте	Милек	Татарстан Республикасы, Сарман муниципаль районы, Сарман авыл жирлеге, «Якты көн» авыл хужалыгы житештерү кооперативы	5
			«Сарман» агрофирмасы жаваплылыгы чиклэнгән жәмгыяте	Аренда (шул исәптән субаренда)		

1	2	3	4	5	6	7
9.	16:36:010301:700	–	Гражданнар	Өлешле милек, аренда (шул исәптән субаренда)	Россия Федерациясе, Татарстан Республикасы, Сарман муниципаль районы, 010301, 700 нче кварталлар	8
			«Сарман» агрофирмасы жаваплылыгы чиклэнгән жәмгыяте	Жир кишәрлеген арендау шартнамәсе		
10.	16:36:010301:488	16:36:000000:767	В.Д.Шашин исемендәге «Татнефть» гавами акционерлык жәмгыяте	Жир кишәрлеген арендау шартнамәсе	Татарстан Республикасы, Сарман муниципаль районы, Сарман авыл жирлеген, «Якты көн» авыл хужалыгы житештерү кооперативы	43
11.	16:36:010301:704	–	Баһаветдинов Азат Илдар улы	Кулга алу	Россия Федерациясе, Татарстан Республикасы, Сарман муниципаль районы, 010301, 704 нче кварталлар	23
			Гражданнар	Өлешле милек		
12.	16:36:010301:490	16:36:000000:767	В.Д.Шашин исемендәге «Татнефть» гавами акционерлык жәмгыяте	Жир кишәрлеген арендау шартнамәсе	Татарстан Республикасы, Сарман муниципаль районы, Сарман авыл жирлеген, «Якты көн» авыл хужалыгы житештерү кооперативы	1
13.	16:36:010301:917	–	Вәлиев Айдар Мирзахит улы	Милек		4

1	2	3	4	5	6	7
			«Сарман» агро-фирмасы жаваплылыгы чиклэнгән жәмгыяте	Авыл хужалыгы билгеләнешендәге жирләрдән гомуми өлешле милектәге жир кишәрлеген арендау шартнамәсе	Татарстан Республикасы, Сарман муниципаль районы, Сарман авыл жирлеге	
14.	16:36:010301:491	16:36:000000:767	В.Д.Шашин исемендәге «Татнефть» гавами акционерлык жәмгыяте	Жир кишәрлеген арендау шартнамәсе	Татарстан Республикасы, Сарман муниципаль районы, Сарман авыл жирлеге, «Якты көн» авыл хужалыгы житештерү кооперативы	1
15.	16:36:010301:925	–	Хажиев Рәсим Габдрәхим улы	Милек, аренда (шул исәптән субаренда)	Татарстан Республикасы, Сарман муниципаль районы, Сарман авыл жирлеге	24
			«Сарман» агро-фирмасы жаваплылыгы чиклэнгән жәмгыяте	Жир кишәрлеген сатып алу сату шартнамәсе		
16.	16:36:010301:492	16:36:000000:767	В.Д.Шашин исемендәге «Татнефть» гавами акционерлык жәмгыяте	Жир кишәрлеген арендау шартнамәсе	Татарстан Республикасы, Сарман муниципаль районы, Сарман авыл жирлеге, «Якты көн» авыл хужалыгы житештерү кооперативы	1

1	2	3	4	5	6	7
17.	16:36:010301:493	16:36:000000:767	В.Д.Шашин исемендәге «Татнефть» гавами акционерлык жәмгыяте	Жир кишәрлеген арендау шартнамәсе	Татарстан Республикасы, Сарман муниципаль районы, Сарман авыл жирлеге, «Якты көн» авыл хужалыгы житештерү кооперативы	1
18.	16:36:010301:494	16:36:000000:767	В.Д.Шашин исемендәге «Татнефть» гавами акционерлык жәмгыяте	Жир кишәрлеген арендау шартнамәсе	Татарстан Республикасы, Сарман муниципаль районы, Сарман авыл жирлеге, «Якты көн» авыл хужалыгы житештерү кооперативы	1
19.	16:36:010301:495	16:36:000000:767	В.Д.Шашин исемендәге «Татнефть» гавами акционерлык жәмгыяте	Жир кишәрлеген арендау шартнамәсе	Татарстан Республикасы, Сарман муниципаль районы, Сарман авыл жирлеге, «Якты көн» авыл хужалыгы житештерү кооперативы	24
20.	16:36:010301:423	16:36:000000:227	Гражданнар	Өлешле милек, аренда (шул исәптән субаренда)	Россия Федерациясе, Татарстан Республикасы, Сарман муниципаль районы, пай жирләре территорияләре, 227	4
			«Сарман» агрофирмасы жаваплылыгы чикләнган жәмгыяте	Авил хужалыгы билгеләнешендәге жирләрдән гомуми өлешле милектәге жир кишәрлеген		

1	2	3	4	5	6	7
				арендалау шартнамәсе		
21.	16:36:000000:497	16:36:000000:767	В.Д.Шашин исемендәге «Татнефть» гавами акционерлык жәмгыяте	Жир кишәрлеген арендалау шартнамәсе	Татарстан Республикасы, Сарман муниципаль районы, Сарман авыл жирлеге, «Якты көн» авыл хужалыгы житештерү кооперативы	1
Барлығы						207

Утверждено постановлени-
ем Кабинета Министров
Республики Татарстан от
18.11.2023 № 1489

Графическое описание местоположения границ публичного сервитута в целях экс-
плуатации объекта электросетевого хозяйства регионального значения «ВЛ 35 кВ
прот.15.6 км. Альметьевский район 92-182 Петр.з/д»

Раздел 1

Сведения об объекте		
№ п/п	Характеристики объекта	Описание характеристик
1.	Местоположение объекта	Республика Татарстан, Сармановский муниципальный район, Сармановское сельское поселение
2.	Площадь объекта +/- величина погрешности определения площади (P +/- Дельта P)	207 кв.м +/- 5 кв. м
3.	Иные характеристики объекта	Кадастровые номера земельных участ- ков, в отношении которых устанавлива- ется публичный сервитут: 16:36:010301:481 (ЕЗ 16:36:000000:767), 16:36:010301:482 (ЕЗ 16:36:000000:767), 16:36:010301:644 (ЕЗ 16:36:000000:776), 16:36:010301:483 (ЕЗ 16:36:000000:767), 16:36:010301:649 (ЕЗ 16:36:000000:776), 16:36:010301:484 (ЕЗ 16:36:000000:767), 16:36:010301:485 (ЕЗ 16:36:000000:767), 16:36:010301:317 (ЕЗ 16:36:000000:499), 16:36:010301:700, 16:36:010301:488 (ЕЗ 16:36:000000:767), 16:36:010301:704, 16:36:010301:490 (ЕЗ 16:36:000000:767), 16:36:010301:917, 16:36:010301:491 (ЕЗ 16:36:000000:767), 16:36:010301:925, 16:36:010301:492 (ЕЗ 16:36:000000:767), 16:36:010301:493 (ЕЗ 16:36:000000:767), 16:36:010301:494 (ЕЗ 16:36:000000:767), 16:36:010301:495 (ЕЗ 16:36:000000:767), 16:36:010301:423 (ЕЗ 16:36:000000:227), 16:36:010301:497 (ЕЗ 16:36:000000:767)

Раздел 2

Сведения о местоположении границ объекта					
1. Система координат: МСК-16					
2. Сведения о характерных точках границ объекта					
Обозначение характерных точек границ	Координаты, м		Метод определения координат характерной точки	Средняя квадратическая погрешность положения характерной точки (Mt), м	Описание обозначения точки на местности (при наличии)
	X	Y			
1	2	3	4	5	6
-	-	-	-	-	-
3. Сведения о характерных точках части (частей) границы объекта					
Обозначение характерных точек части границы	Координаты, м		Метод определения координат характерной точки	Средняя квадратическая погрешность положения характерной точки (Mt), м	Описание обозначения точки на местности (при наличии)
	X	Y			
1	2	3	4	5	6
Часть № 1					
1	414968.70	2335786.97	Аналитический	0.1	-
2	414969.08	2335793.96	Аналитический	0.1	-
3	414962.08	2335794.21	Аналитический	0.1	-
4	414961.71	2335787.22	Аналитический	0.1	-
1	414968.70	2335786.97	Аналитический	0.1	-
Часть № 2					
5	414964.43	2336006.88	Аналитический	0.1	-
6	414966.43	2336006.88	Аналитический	0.1	-
7	414966.43	2336008.88	Аналитический	0.1	-
8	414964.43	2336008.88	Аналитический	0.1	-
5	414964.43	2336006.88	Аналитический	0.1	-
Часть № 3					
9	414965.63	2336106.14	Аналитический	0.1	-
10	414967.63	2336106.14	Аналитический	0.1	-
11	414967.63	2336108.14	Аналитический	0.1	-
12	414965.63	2336108.14	Аналитический	0.1	-
9	414965.63	2336106.14	Аналитический	0.1	-
Часть № 4					
13	414967.66	2336261.01	Аналитический	0.1	-
14	414969.66	2336261.01	Аналитический	0.1	-
15	414969.66	2336263.01	Аналитический	0.1	-
16	414967.66	2336263.01	Аналитический	0.1	-
13	414967.66	2336261.01	Аналитический	0.1	-
Часть № 5					
17	414969.40	2336415.12	Аналитический	0.1	-
18	414971.40	2336415.12	Аналитический	0.1	-
19	414971.40	2336417.12	Аналитический	0.1	-
20	414969.40	2336417.12	Аналитический	0.1	-
1	2	3	4	5	6

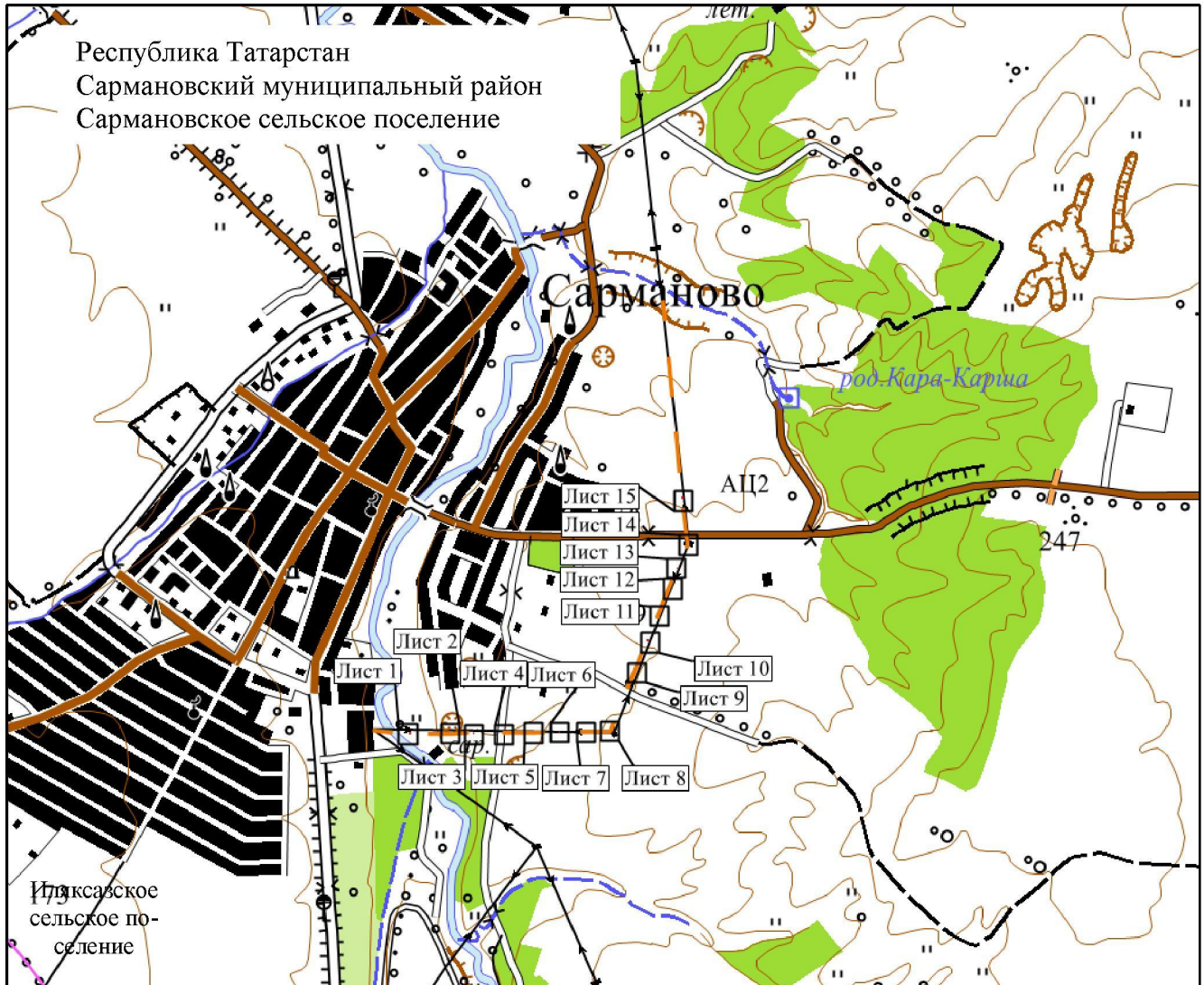
17	414969.40	2336415.12	Аналитический	0.1	-
Часть № 6					
21	414971.11	2336534.54	Аналитический	0.1	-
22	414973.11	2336534.54	Аналитический	0.1	-
23	414973.11	2336536.54	Аналитический	0.1	-
24	414971.11	2336536.54	Аналитический	0.1	-
21	414971.11	2336534.54	Аналитический	0.1	-
Часть № 7					
25	414973.07	2336664.29	Аналитический	0.1	-
26	414975.07	2336664.29	Аналитический	0.1	-
27	414975.07	2336666.29	Аналитический	0.1	-
28	414973.07	2336666.29	Аналитический	0.1	-
25	414973.07	2336664.29	Аналитический	0.1	-
Часть № 8					
29	414976.99	2336783.04	Аналитический	0.1	-
30	414980.37	2336790.40	Аналитический	0.1	-
31	414973.03	2336793.78	Аналитический	0.1	-
32	414969.66	2336786.42	Аналитический	0.1	-
29	414976.99	2336783.04	Аналитический	0.1	-
Часть № 9					
33	415272.59	2336910.61	Аналитический	0.1	-
34	415274.59	2336910.61	Аналитический	0.1	-
35	415274.59	2336912.61	Аналитический	0.1	-
36	415272.59	2336912.61	Аналитический	0.1	-
33	415272.59	2336910.61	Аналитический	0.1	-
Часть № 10					
37	415427.88	2336975.02	Аналитический	0.1	-
38	415429.88	2336975.02	Аналитический	0.1	-
39	415429.87	2336977.17	Аналитический	0.1	-
40	415427.87	2336977.15	Аналитический	0.1	-
37	415427.88	2336975.02	Аналитический	0.1	-
Часть № 11					
41	415553.96	2337026.58	Аналитический	0.1	-
42	415555.96	2337026.58	Аналитический	0.1	-
43	415555.96	2337028.58	Аналитический	0.1	-
44	415553.96	2337028.58	Аналитический	0.1	-
41	415553.96	2337026.58	Аналитический	0.1	-
Часть № 12					
45	415685.41	2337081.38	Аналитический	0.1	-
46	415687.41	2337081.38	Аналитический	0.1	-
47	415687.41	2337083.38	Аналитический	0.1	-
48	415685.41	2337083.38	Аналитический	0.1	-
45	415685.41	2337081.38	Аналитический	0.1	-
Часть № 13					
49	415787.15	2337123.85	Аналитический	0.1	-
50	415789.15	2337123.85	Аналитический	0.1	-
51	415789.15	2337125.85	Аналитический	0.1	-
52	415787.15	2337125.85	Аналитический	0.1	-
49	415787.15	2337123.85	Аналитический	0.1	-
1	2	3	4	5	6

Часть № 14					
53	415909.53	2337171.39	Аналитический	0.1	-
54	415909.53	2337177.09	Аналитический	0.1	-
55	415903.90	2337177.09	Аналитический	0.1	-
56	415903.90	2337171.39	Аналитический	0.1	-
53	415909.53	2337171.39	Аналитический	0.1	-
Часть № 15					
57	416139.04	2337147.08	Аналитический	0.1	-
58	416141.04	2337147.08	Аналитический	0.1	-
59	416141.04	2337149.08	Аналитический	0.1	-
60	416139.04	2337149.08	Аналитический	0.1	-
57	416139.04	2337147.08	Аналитический	0.1	-

Раздел 4

Схема расположения границ публичного сервитута в целях эксплуатации объекта электросетевого хозяйства регионального значения «ВЛ 35 кВ прот.15.6 км. Альметьевский район 92-182 Петр.з/д»

Обзорная схема границ объекта



Масштаб 1 : 35 000

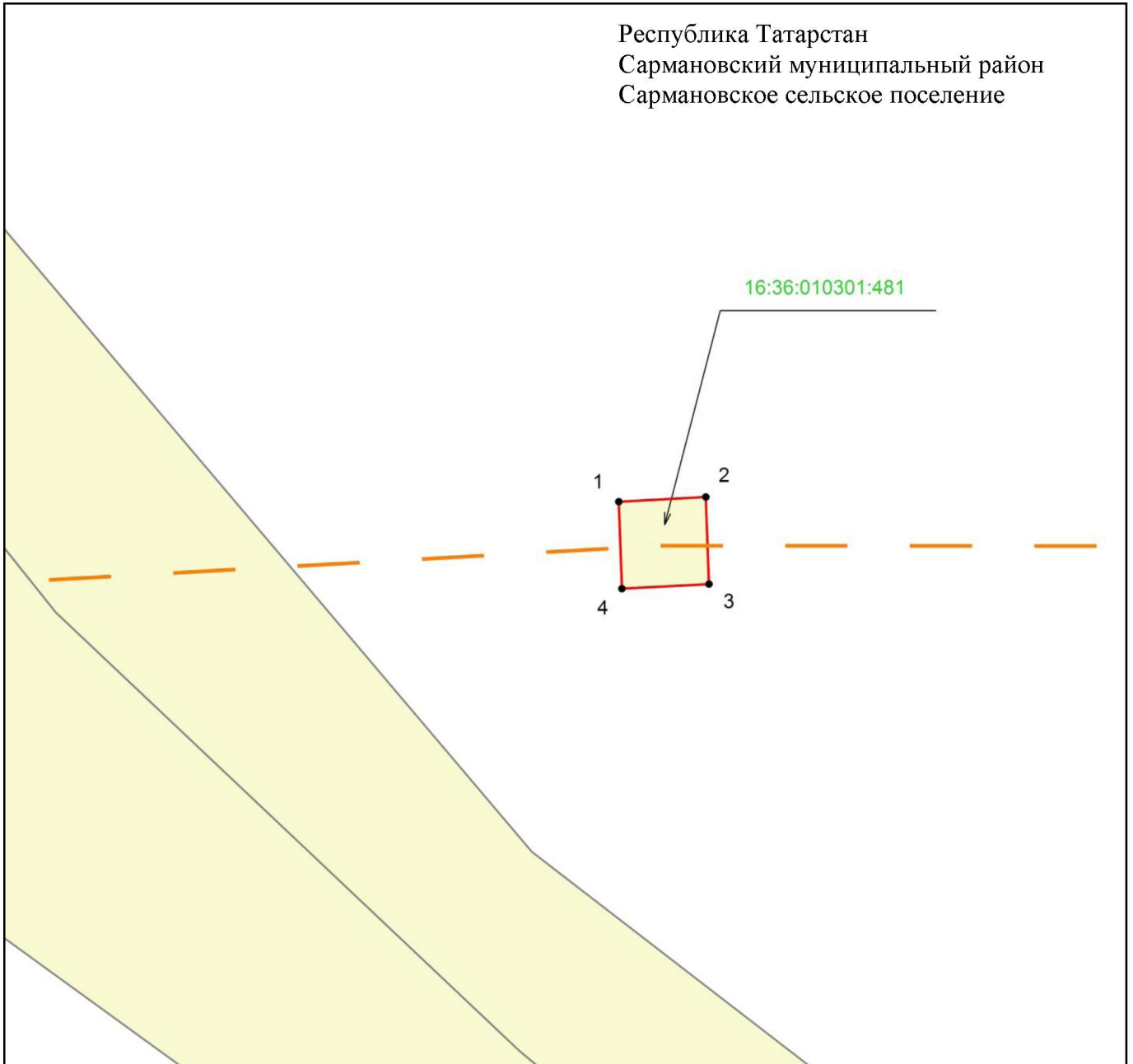
Используемые условные знаки и обозначения:

- — — — — — проектное местоположение инженерного сооружения (ось ВЛ 35 кВ)
- — — — — — границы сельских поселений.

Раздел 4

Схема расположения границ публичного сервитута в целях эксплуатации объекта электросетевого хозяйства регионального значения «ВЛ 35 кВ прот. 15.6 км. Альметьевский район 92-182 Петр.з/д»

Лист 1



Масштаб 1 : 500

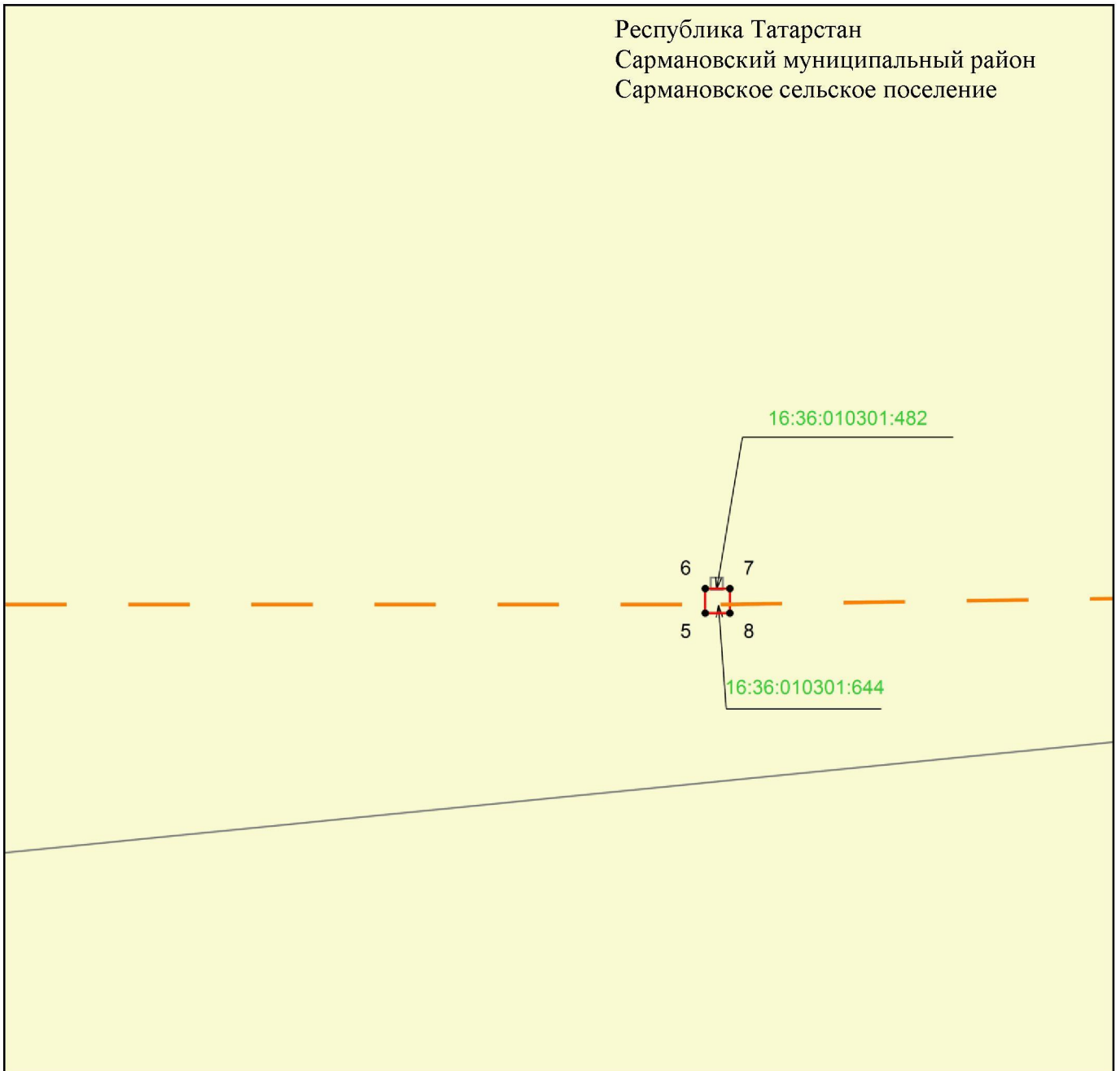
Используемые условные знаки и обозначения:

- 1 – обозначение характерной точки границ объекта
- — — — — граница объекта
- — — — — проектное местоположение инженерного сооружения (ось ВЛ 35 кВ)
- — граница земельного участка
- 16:36:010301:481 – кадастровый номер земельного участка.

Раздел 4

Схема расположения границ публичного сервитута в целях эксплуатации объекта электросетевого хозяйства регионального значения «ВЛ 35 кВ прот.15.6 км. Альметьевский район 92-182 Петр.з/д»

Лист 2



Масштаб 1 : 500

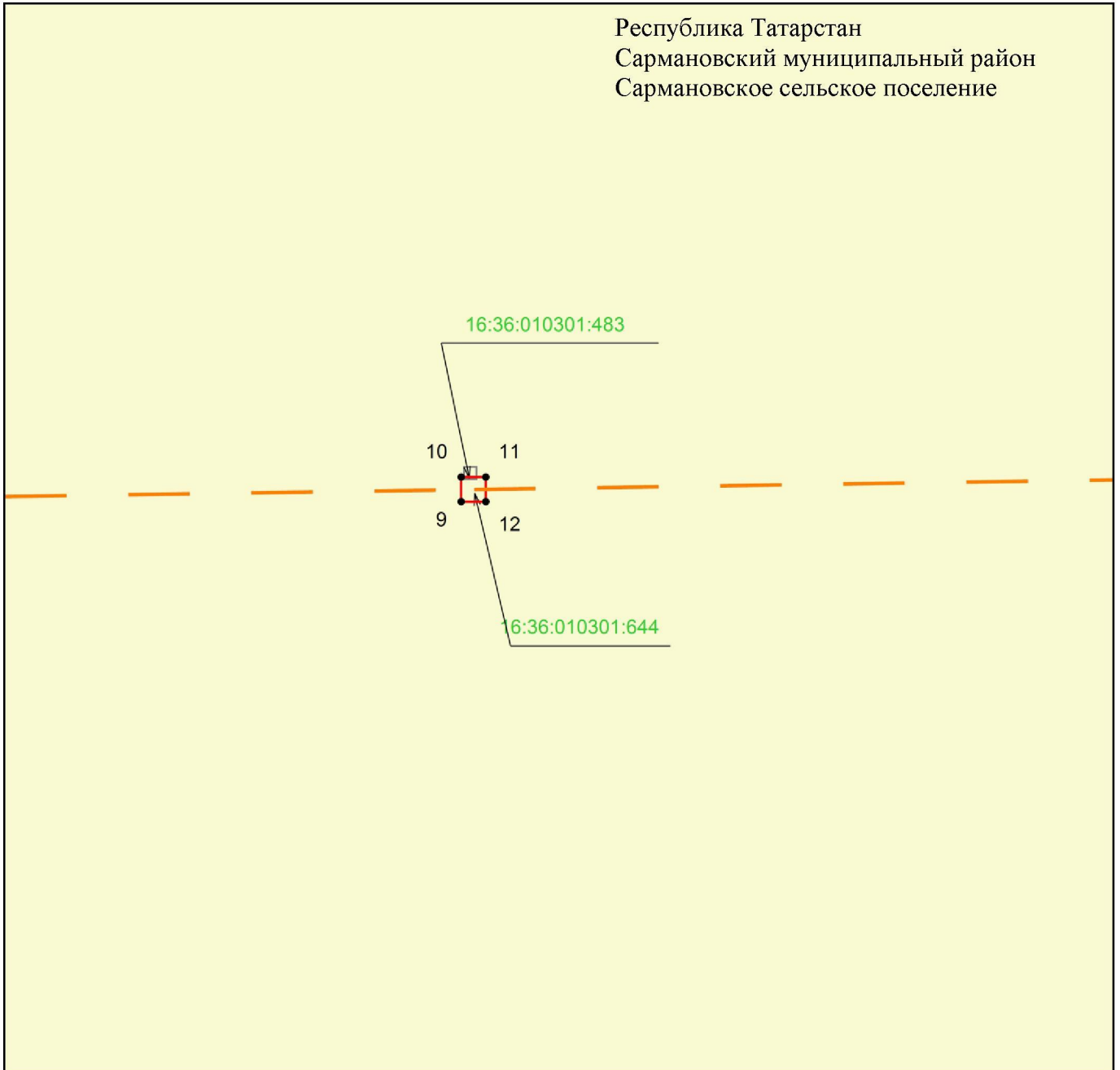
Используемые условные знаки и обозначения:

- 1 – обозначение характерной точки границ объекта
- (красная линия) – граница объекта
- (оранжево-красная пунктирная линия) – проектное местоположение инженерного сооружения (ось ВЛ 35 кВ)
- (желтый) – граница земельного участка
- 16:36:010301:482 – кадастровый номер земельного участка.

Раздел 4

Схема расположения границ публичного сервитута в целях эксплуатации объекта электросетевого хозяйства регионального значения «ВЛ 35 кВ прот.15.6 км. Альметьевский район 92-182 Петр.з/д»

Лист 3



Масштаб 1 : 500

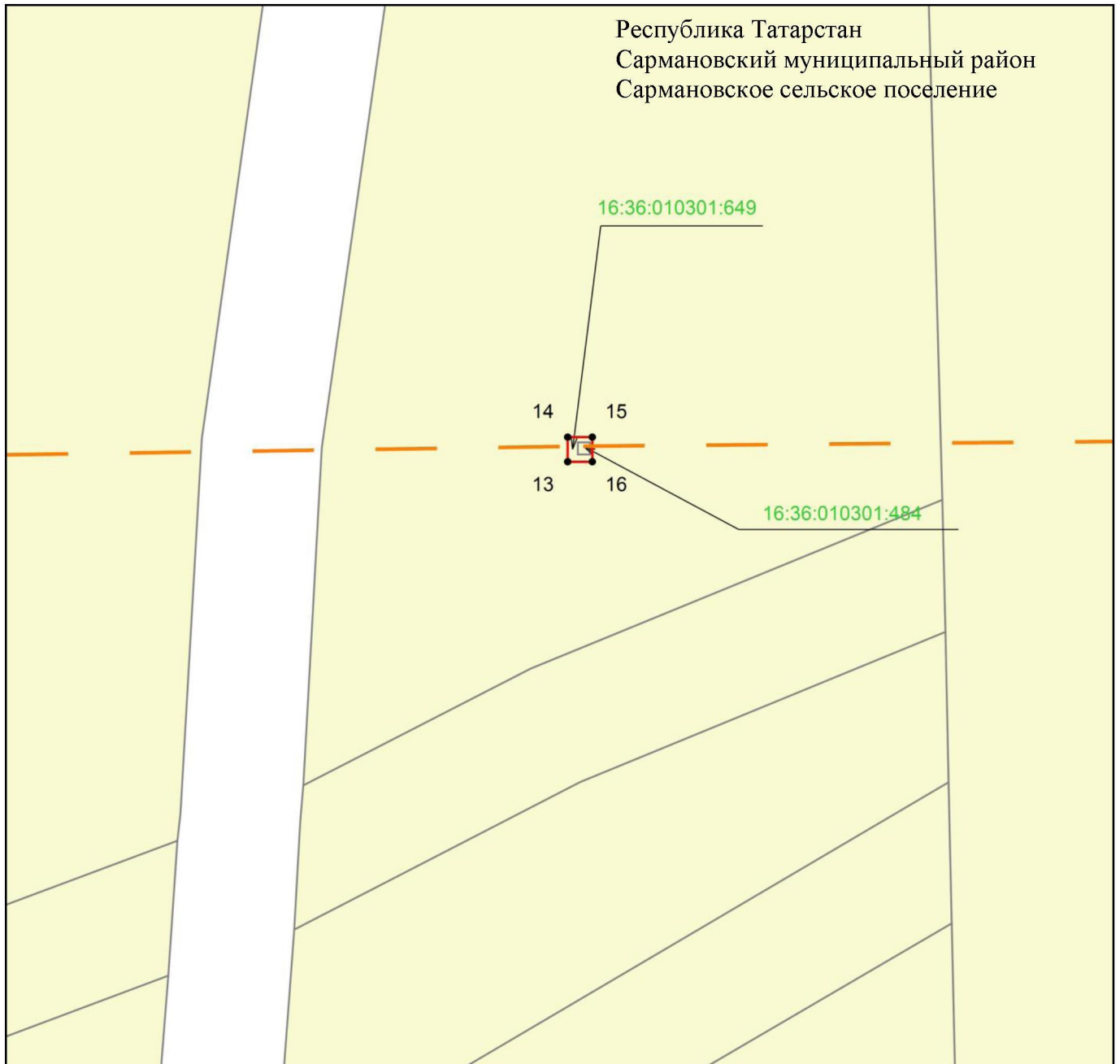
Используемые условные знаки и обозначения:

- 1 – обозначение характерной точки границ объекта
- — — — — граница объекта
- — — — — проектное местоположение инженерного сооружения (ось ВЛ 35 кВ)
- — граница земельного участка
- 16:36:010301:483 — кадастровый номер земельного участка.

Раздел 4

Схема расположения границ публичного сервитута в целях эксплуатации объекта электросетевого хозяйства регионального значения «ВЛ 35 кВ прот.15.6 км. Альметьевский район 92-182 Петр.з/д»

Лист 4



Масштаб 1 : 500

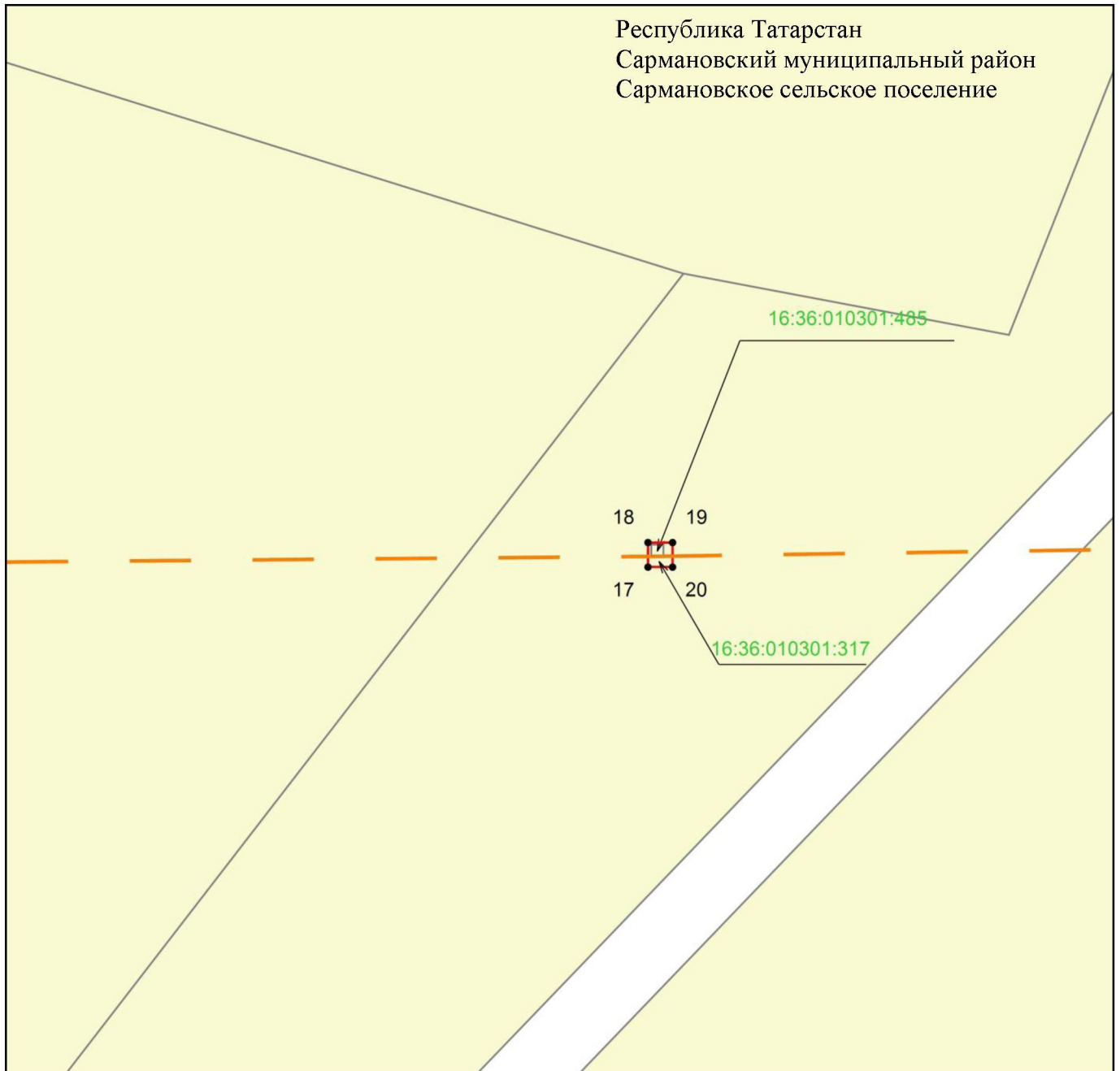
Используемые условные знаки и обозначения:

- 1 – обозначение характерной точки границ объекта
- — — — — граница объекта
- — — — — проектное местоположение инженерного сооружения (ось ВЛ 35 кВ)
- — граница земельного участка
- 16:36:010301:649 – кадастровый номер земельного участка.

Раздел 4

Схема расположения границ публичного сервитута в целях эксплуатации объекта электросетевого хозяйства регионального значения «ВЛ 35 кВ прот.15.6 км. Альметьевский район 92-182 Петр.з/д»

Лист 5



Масштаб 1 : 500

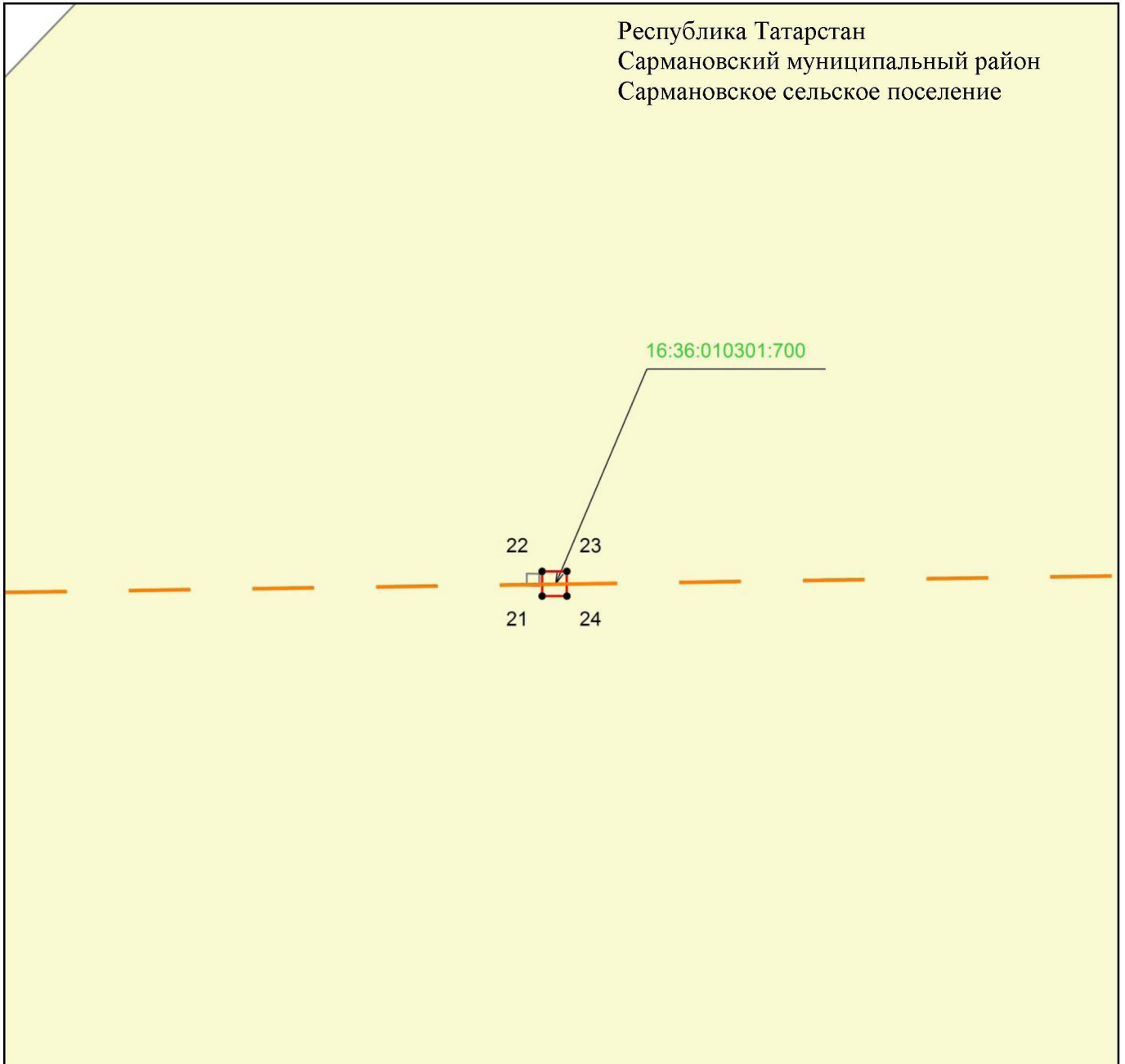
Используемые условные знаки и обозначения:

- 1 – обозначение характерной точки границ объекта
- (solid red line) – граница объекта
- (dashed orange line) – проектное местоположение инженерного сооружения (ось ВЛ 35 кВ)
- (yellow) – граница земельного участка
- 16:36:010301:485 – кадастровый номер земельного участка.

Раздел 4

Схема расположения границ публичного сервитута в целях эксплуатации объекта электросетевого хозяйства регионального значения «ВЛ 35 кВ прот.15.6 км. Альметьевский район 92-182 Петр.з/д»

Лист 6



Масштаб 1 : 500


Используемые условные знаки и обозначения:

- 1 – обозначение характерной точки границ объекта
- (красная линия) – граница объекта
- (оранжево-красная пунктирная линия) – проектное местоположение инженерного сооружения (ось ВЛ 35 кВ)
- (желтый фон) – граница земельного участка
- 16:36:010301:700 – кадастровый номер земельного участка.

Раздел 4

Схема расположения границ публичного сервитута в целях эксплуатации объекта электросетевого хозяйства регионального значения «ВЛ 35 кВ прот.15.6 км. Альметьевский район 92-182 Петр.з/д»

Лист 7



Масштаб 1 : 500

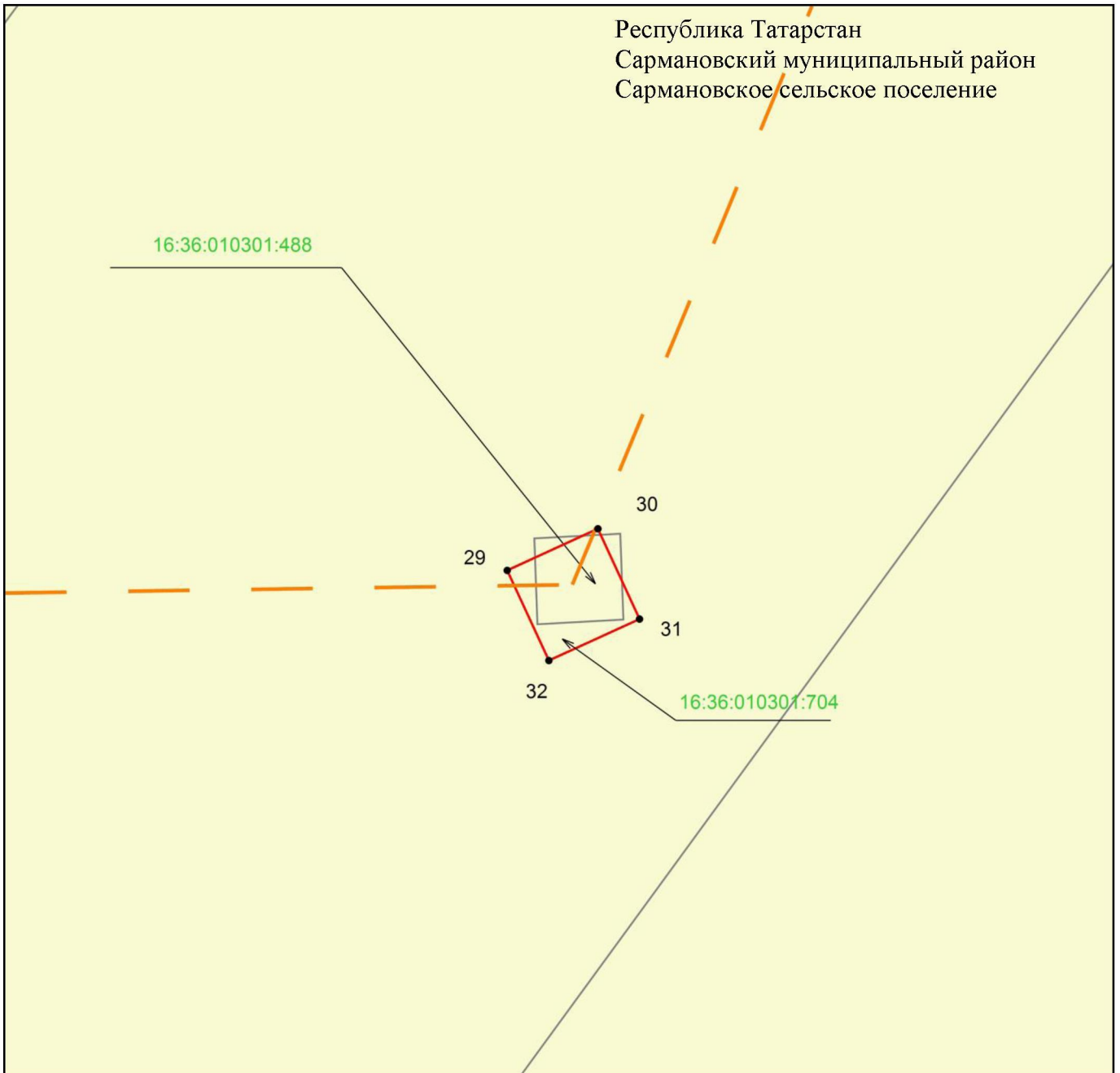
Используемые условные знаки и обозначения:

- 1 – обозначение характерной точки границ объекта
- — — — — граница объекта
- — — — — проектное местоположение инженерного сооружения (ось ВЛ 35 кВ)
- — граница земельного участка
- 16:36:010301:700 – кадастровый номер земельного участка.

Раздел 4

Схема расположения границ публичного сервитута в целях эксплуатации объекта электросетевого хозяйства регионального значения «ВЛ 35 кВ прот.15.6 км. Альметьевский район 92-182 Петр.з/д»

Лист 8



Масштаб 1 : 500

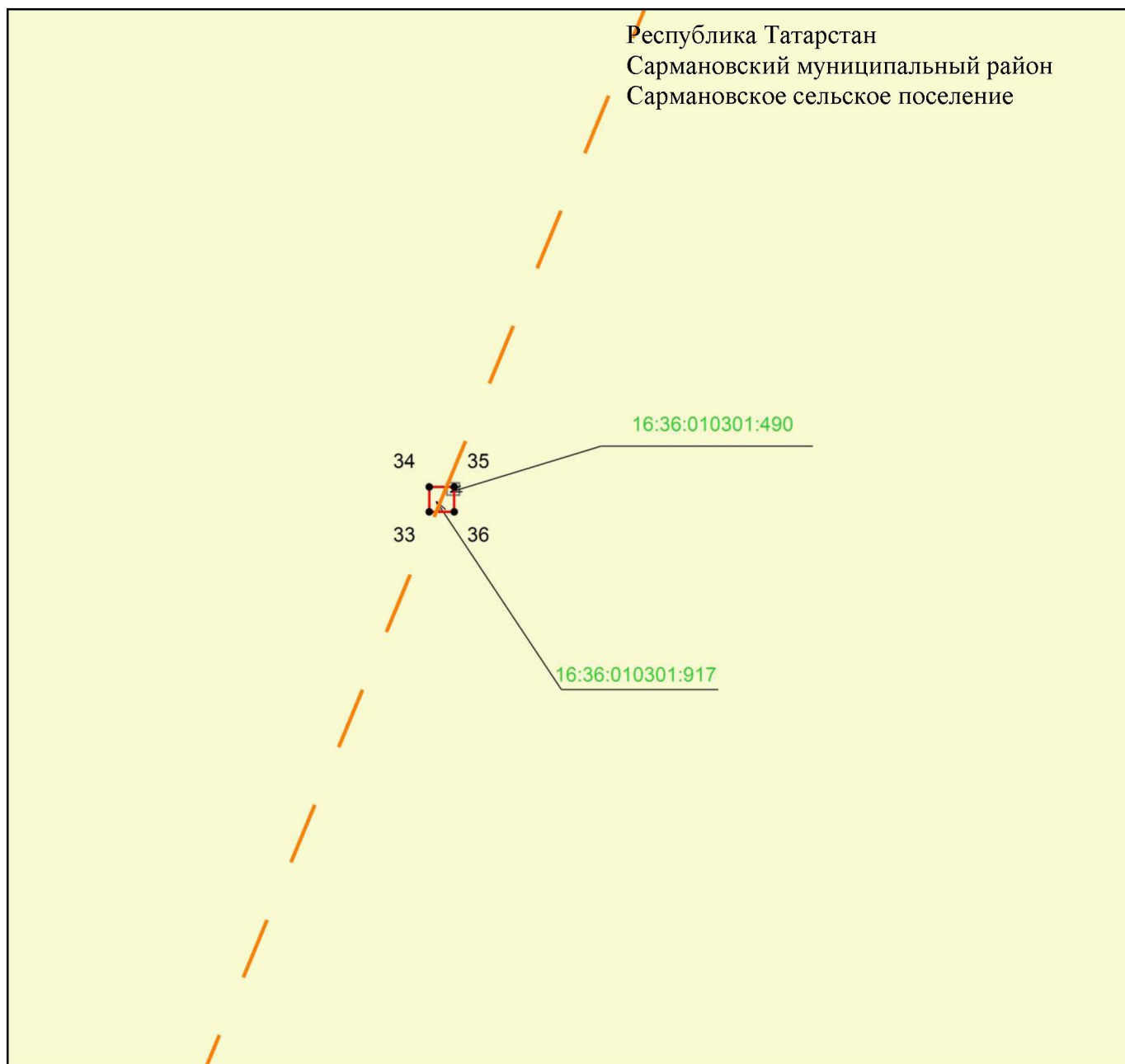
Используемые условные знаки и обозначения:

- 1 – обозначение характерной точки границ объекта
- (красная линия) – граница объекта
- (пунктирная линия) – проектное местоположение инженерного сооружения (ось ВЛ 35 кВ)
- (желтый) – граница земельного участка
- 16:36:010301:488 – кадастровый номер земельного участка.

Раздел 4

Схема расположения границ публичного сервитута в целях эксплуатации объекта электросетевого хозяйства регионального значения «ВЛ 35 кВ прот.15.6 км. Альметьевский район 92-182 Петр.з/д»

Лист 9



Масштаб 1 : 500

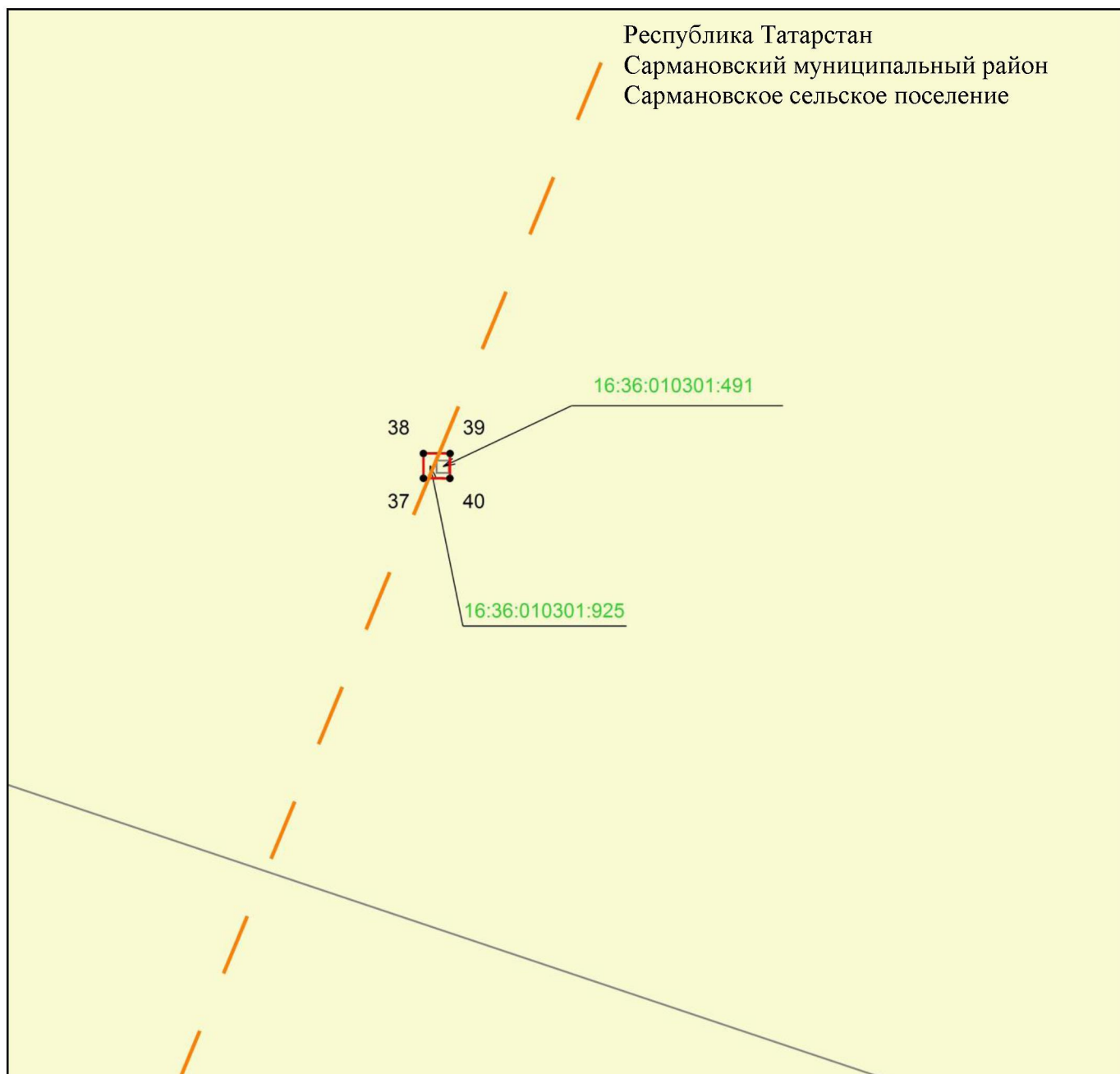
Используемые условные знаки и обозначения:

- 1 – обозначение характерной точки границ объекта
- (красная) – граница объекта
- (оранжевые пунктирные) – проектное местоположение инженерного сооружения (ось ВЛ 35 кВ)
- (желтый) – граница земельного участка
- 16:36:010301:490 – кадастровый номер земельного участка.

Раздел 4

Схема расположения границ публичного сервитута в целях эксплуатации объекта электросетевого хозяйства регионального значения «ВЛ 35 кВ прот.15.6 км. Альметьевский район 92-182 Петр.з/д»

Лист 10



Масштаб 1 : 500

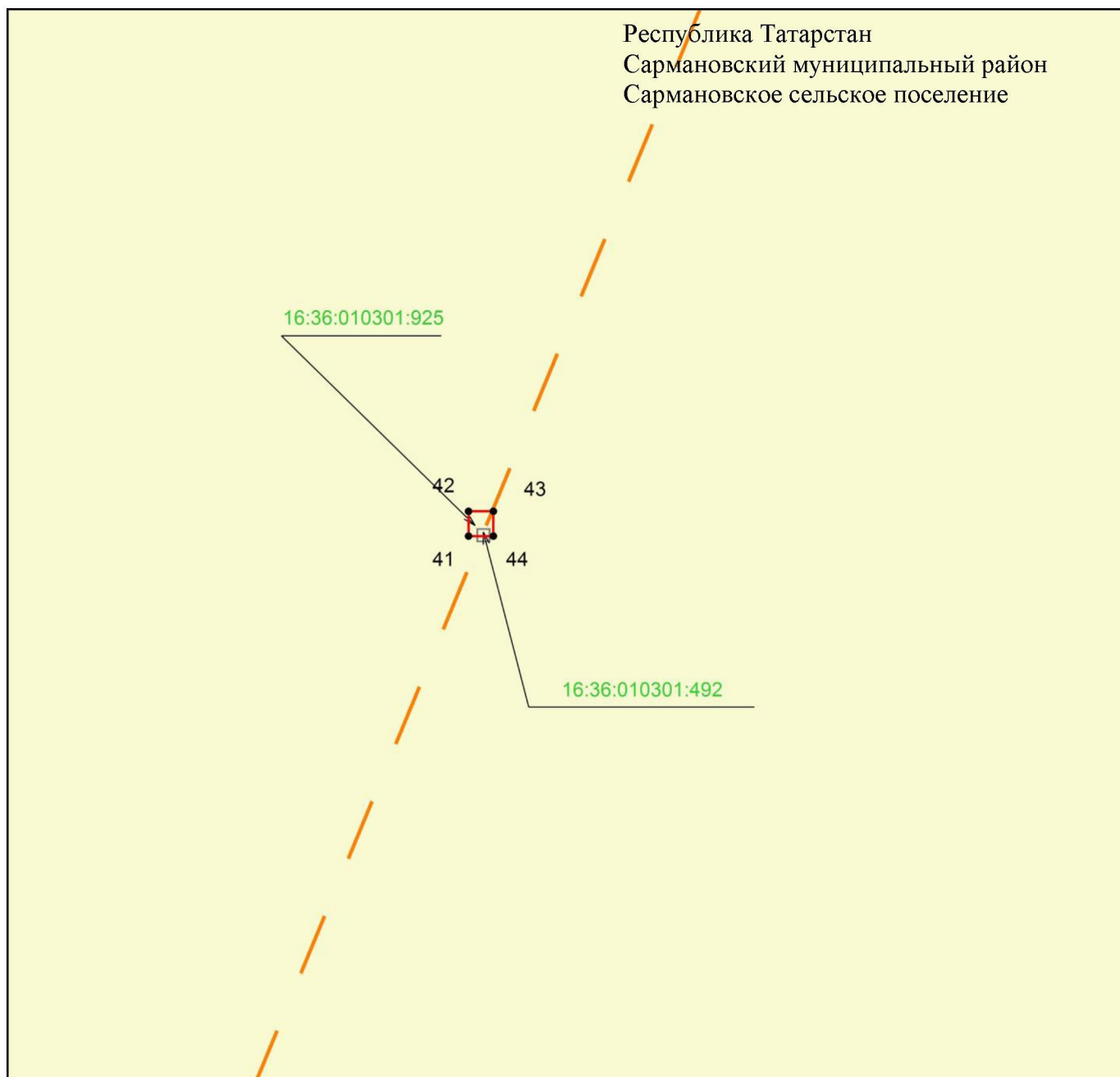
Используемые условные знаки и обозначения:

- 1 – обозначение характерной точки границ объекта
- — — — — граница объекта
- — — — — проектное местоположение инженерного сооружения (ось ВЛ 35 кВ)
- граница земельного участка
- 16:36:010301:491 – кадастровый номер земельного участка.

Раздел 4

Схема расположения границ публичного сервитута в целях эксплуатации объекта электросетевого хозяйства регионального значения «ВЛ 35 кВ прот.15.6 км. Альметьевский район 92-182 Петр.з/д»

Лист 11



Масштаб 1 : 500

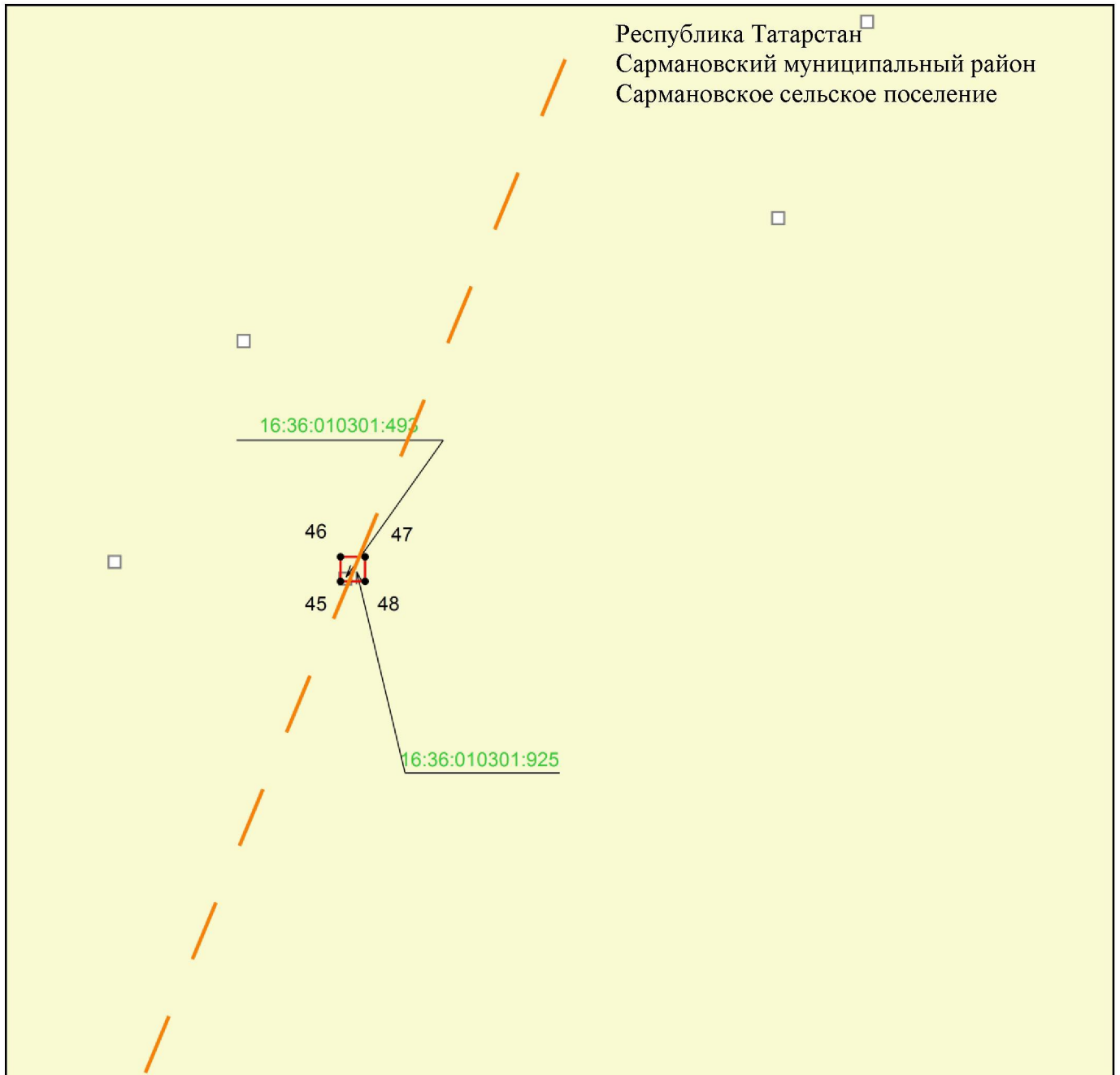
Используемые условные знаки и обозначения:

- 1 – обозначение характерной точки границ объекта
- — — — — граница объекта
- — — — — проектное местоположение инженерного сооружения (ось ВЛ 35 кВ)
- граница земельного участка
- 16:36:010301:925 – кадастровый номер земельного участка.

Раздел 4

Схема расположения границ публичного сервитута в целях эксплуатации объекта электросетевого хозяйства регионального значения «ВЛ 35 кВ прот.15.6 км. Альметьевский район 92-182 Петр.з/д»

Лист 12



Масштаб 1 : 500

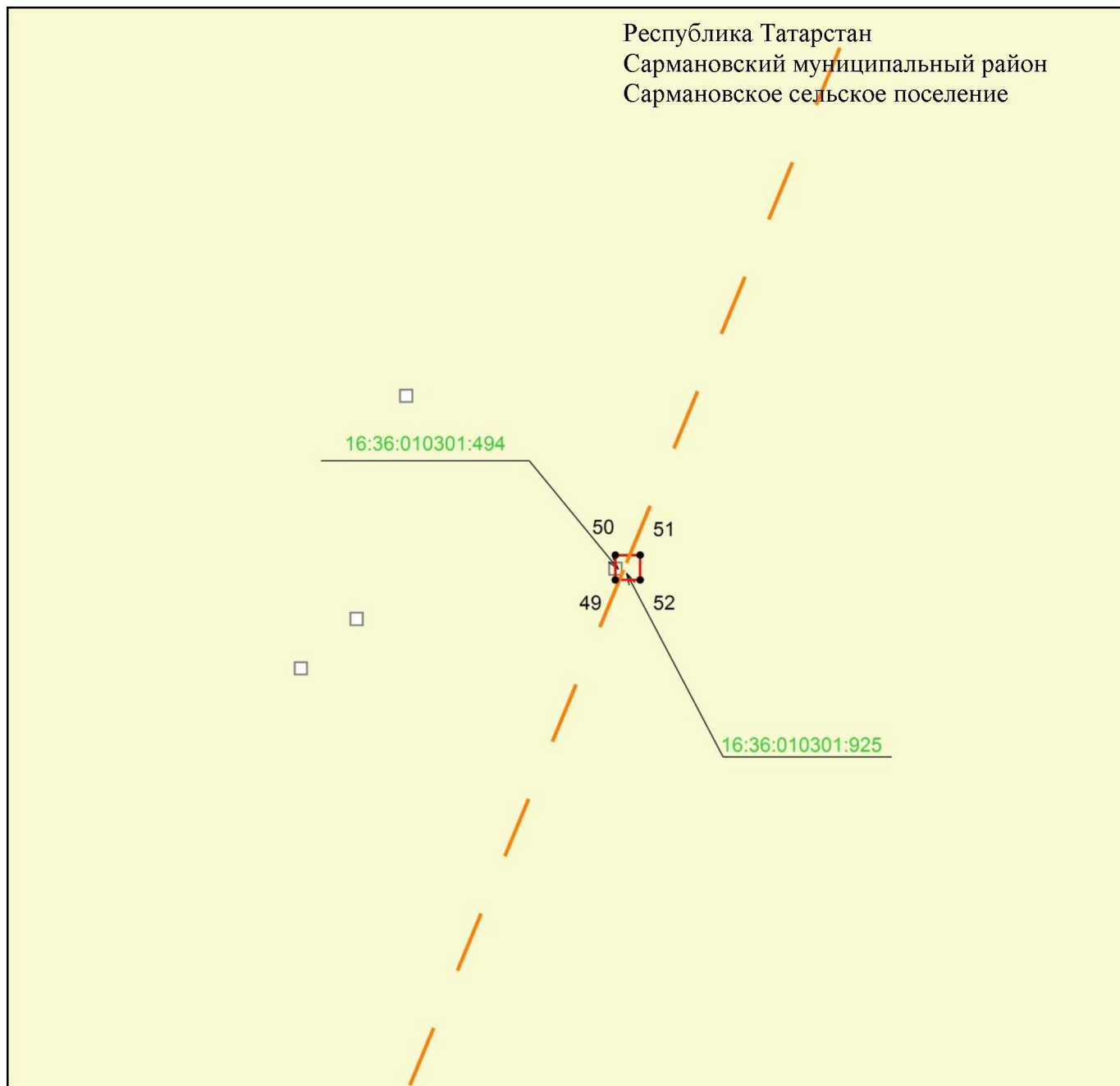
Используемые условные знаки и обозначения:

- 1 – обозначение характерной точки границ объекта
- — — — — граница объекта
- — — — — проектное местоположение инженерного сооружения (ось ВЛ 35 кВ)
- — граница земельного участка
- 16:36:010301:925 – кадастровый номер земельного участка.

Раздел 4

Схема расположения границ публичного сервитута в целях эксплуатации объекта электросетевого хозяйства регионального значения «ВЛ 35 кВ прот.15.6 км. Альметьевский район 92-182 Петр.з/д»

Лист 13



Масштаб 1 : 500

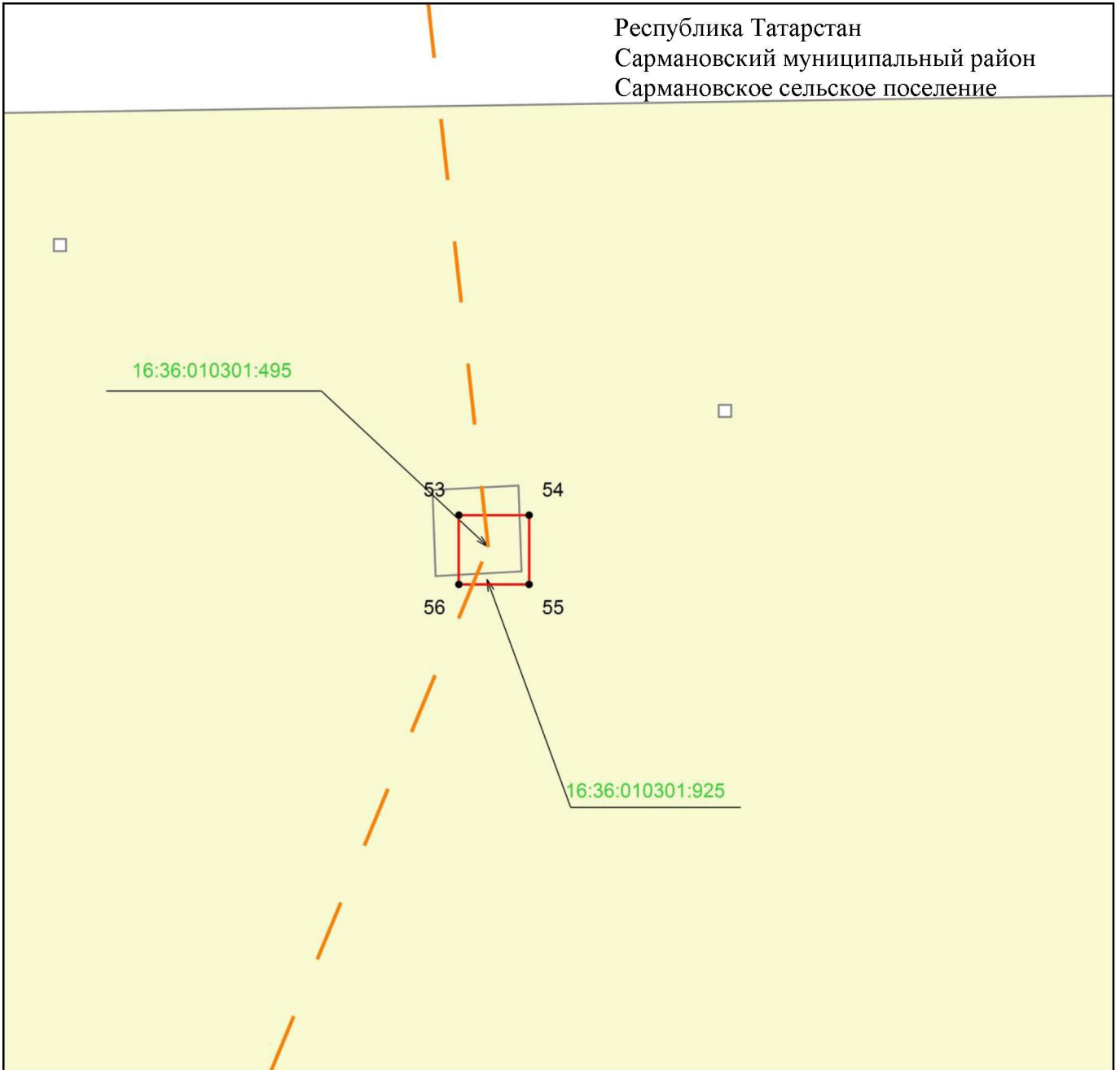
Используемые условные знаки и обозначения:

- 1 — обозначение характерной точки границ объекта
- — — — — граница объекта
- — — — — проектное местоположение инженерного сооружения (ось ВЛ 35 кВ)
- — граница земельного участка
- 16:36:010301:494 — кадастровый номер земельного участка.

Раздел 4

Схема расположения границ публичного сервитута в целях эксплуатации объекта электросетевого хозяйства регионального значения «ВЛ 35 кВ прот.15.6 км. Альметьевский район 92-182 Петр.з/д»

Лист 14



Масштаб 1 : 500

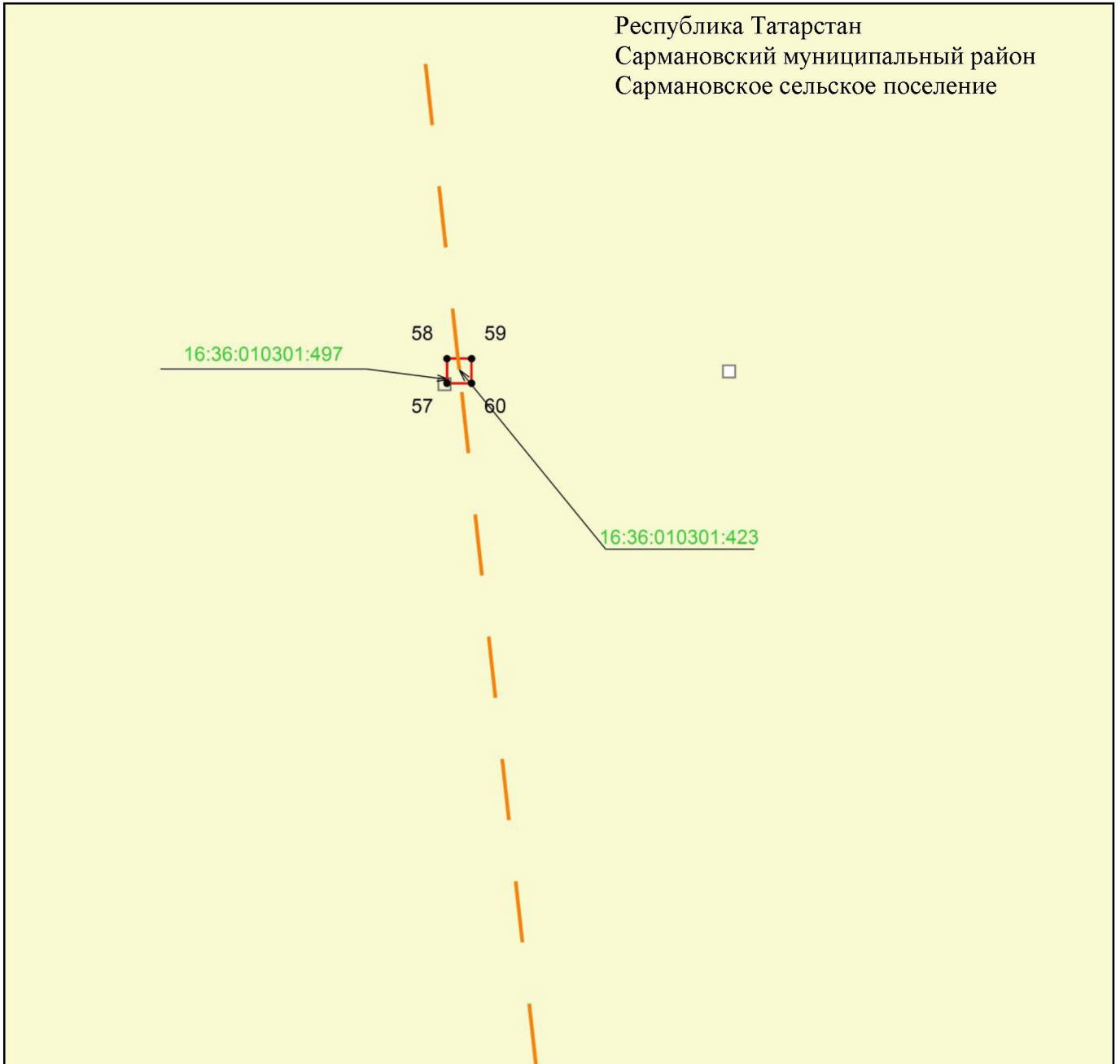
Используемые условные знаки и обозначения:

- 1 – обозначение характерной точки границ объекта
- (red line) – граница объекта
- (orange dashed line) – проектное местоположение инженерного сооружения (ось ВЛ 35 кВ)
- (yellow) – граница земельного участка
- 16:36:010301:925 – кадастровый номер земельного участка.

Раздел 4

Схема расположения границ публичного сервитута в целях эксплуатации объекта электросетевого хозяйства регионального значения «ВЛ 35 кВ прот.15.6 км. Альметьевский район 92-182 Петр.з/д»

Лист 15



Масштаб 1 : 500

Используемые условные знаки и обозначения:

- 1 – обозначение характерной точки границ объекта
- (красная линия) – граница объекта
- (оранжевая пунктирная линия) – проектное местоположение инженерного сооружения (ось ВЛ 35 кВ)
- (желтый) – граница земельного участка
- 16:36:010301:423 – кадастровый номер земельного участка.