

Әлмәт муниципаль районы Башкарма комитеты
қарары

24 апрель 2020 ел

№ 538

«Алексеевск - Әлмәт» түләуле автомагистрале»
объектны ызанлау проектын раслау турында»
Татарстан Республикасы Әлмәт муниципаль
районы Башкарма комитетының 2018 елның
10 октябрәндәге 1614 номерлы қарарына
үзгәрешләр кертү ҳақында

Россия Федерациясе Шәһәр төзелеше кодексы, «Россия Федерациясендә
жирле үзидарә оештыруның гомуми принциплары турында» 2003 елның 6
октябрәндәге 131-ФЗ номерлы Федераль закон нигезендә, территориянең
тотрыклы үсешен тәәмин итү һәм планировка структурасы элементларын бүлеп
бирү максатларында, «гавами тыңлаулар билгеләү турында» 2019 елның 19
ноябрәндәге 90 номерлы Әлмәт муниципаль районы башлығы қарары
нигезендә узған беркетмә нигезендә, 2020 елның 21 февралендәге 1365и
номерлы гавами тыңлаулар нәтижәләре буенча бәяләмә («Альметьевский
вестник» газетасында басма, 2020 ел, 27 февраль, № 9),

БАШКАРМА КОМИТЕТ ҚАРАР БИРӘ:

1. «Алексеевск - Әлмәт» түләуле автомагистрале» объекты өчен
территорияне ызанлау проектын раслау турында» Татарстан Республикасы
Әлмәт муниципаль районы башкарма комитетының 2018 елның 10
октябрәндәге 1614 номерлы қарарына түбәндәге үзгәрешләрне кертәргә:

- қарарға 1 нче кушымтаны яңа редакциядә бәян итәргә (кушымтада
бирелә).

2. Район Башкарма комитетының Хоқук идарәсенә (Ханнанова Ә.Б.)
әлеге қарарны «Альметьевский вестник» газетасында бастырып чығарырга,
Татарстан Республикасы хоқуқый мәғлүматының рәсми порталында
(PRAVO.TATARSTAN.RU) урнаштырырга .

3. Әлеге қарар рәсми басылып чыққаннан соң үз көченә керә.

4. Әлеге қарарның үтәлешен контрольдә тотуны район Башкарма
комитеты житәкчесенең төзелеш буенча урынбасары Д. В. Косаревка йөкләргә.

Район
Башкарма комитеты житәкчесе

М.Н. Гирфанов

Өлмәт муниципаль районы
Башкарма комитеты карарына
«24» апрель 2020 ел № 538
1 нче кушымта

Территорияне ызанлау проекты

Объект: Татарстан Республикасында (Өлмәт районы) «Казан-Оренбург»
федераль автомобиль юлының яңа маршрутын үстерүгә «Алексеевск -
Өлмәт» түләүле автомагистралә

2020 ел

Аңлатма язуы

Территорияне ызанлау проекты, ПК 1090 һәм ПК 1450 кадәр кишәрлек, Әлмәт районында автомобиль юлы урнаштыру өчен төзелергә тиешле жир кишәрлекләренең чикләрен билгеләү максатларында башкарылды.

Автомобиль юлының бүленгән полосасы нигездә авыл хужалыгы билгеләнешендәге Әлмәт муниципаль районының Түбән Абдул авыл жирлегенә 16:07:240001 кадастр кварталлары чикләрендә, Әлмәт муниципаль районының Елховой авыл жирлегенә 16:07:260002 кадастр кварталлары чикләрендә, Әлмәт муниципаль районының Клементейкино авыл жирлегенә 16:07:140001, 16:07:140006, 16:07:130009 кадастр кварталлары чикләрендә, Әлмәт муниципаль районының Кичү авыл жирлегенә 16:07:130006, 16:07:130007 кадастр кварталлары чикләрендә урнашкан жирләр.

Гамәлдәге жир кишәрлекләренең чикләре кадастр кварталлары территорияләренең кадастр планнары БДКМР белешмәләренә нигезләнеп, план нигезенә салынган. Территорияне ызанлау проектында дәүләт милкендәге яисә муниципаль милеккәге жирләрдән жир кишәрлекләргә булдыру; үзгәртелгән чикләрдә чыганаclarны саклап калган бүлектә төзелгән жир кишәрлекләрен булдыру; гамәлдәге жир кишәрлекләрен бүлешү юлы белән барлыкка килгән, алар автомобиль юлының бүленгән полосасын кисеп үтә торган жир кишәрлекләрен булдыру каралган.

Территорияне ызанлау проекты автомобиль юлын урнаштыру өчен гамәлдәге жир кишәрлеген үзгәртмичә калдырырга тәкъдим ителә, ул өлешчә даими бүленү чигенә элгә 16:07:240001:369 (жирләренң категориясе - сәнәгать, энергетика, транспорт, элементә, радиотапшырулар, телевидение, мәгълүматлаштыру, космик эшчәнлекне тәмин итү өчен жирләр, оборона жирләре, иминлек һәм башка махсус билгеләнештәге жирләр, рөхсәт ителгән файдалану төре - автомобиль юлы астына).

Автомагистральне урнаштыру өчен кирәкле жир кишәрлекләргә гамәлдәге законнар нигезендә дәүләт кадастр исәбенә куелырга тиеш (жирләренң категориясе - сәнәгать, энергетика, транспорт, элементә, радиотапшырулар, телевидение, мәгълүмат, космик эшчәнлек тәмин итү өчен жирләр, оборона жирләре, башка махсус билгеләнештәге жирләр, рөхсәт ителгән файдалану төре - Автомобиль транспорты) һәм милеккә яки арендага теркәлергә тиеш.

Башлангыч мәғлүматлар		
Ызанлау проектын әзерлөгәндә файдаланылган документлар исемлеге		
№ п/п	Документ исеме	Документның реквизитлары
1	2	3
1	Территориянең кадастрлар планы	16/ИСХ/17-1191327 от 27.11.2017г
2	Территориянең кадастрлар планы	16/ИСХ/17-1191332 от 27.11.2017г
3	Территориянең кадастрлар планы	16/ИСХ/17-1191325 от 27.11.2017г
4	Территориянең кадастрлар планы	16/ИСХ/17-1191328 от 27.11.2017г
5	Территориянең кадастрлар планы	16/ИСХ/17-20639496 от 30.11.2017г
6	Территориянең кадастрлар планы	16/ИСХ/17-20639519 от 30.11.2017г
7	Территориянең кадастрлар планы	16/ИСХ/18-32022 от 16.01.2018г
8	ТР Әлмәт муниципаль районы башкарма комитеты карары	№3279 от 27.12.2007г
9	Жир кишәрлеген сайлау акты	№127 от 15.12.2005г

Төзелә торган жир кишәрлекләре турында белешмәләр.

Әлеге проект автомобиль юлының бүленгән полосасында жир кишәрлекләрен булдыру каралган. Нигездә жир кишәрлекләре бүленгән полосада формалашкан, дәүләт кадастр исәбенә куелган, "Автострада" ААҖ милек хокукында яки арендада теркәлгән.

Төзелә торган жир кишәрлекләре турындагы белешмәләр төзелә торган жир кишәрлекләре Жыелма басмасында китерелгән.

Автомобиль юлының бүленгән полосасында төзелә торган жир участкаларының борылыш нокталары координаталарының каталогы 1 нче таблицада китерелде.

Барлыкка килә торган жир участкаларының гомуми мәйданы 111082 кв.м. яисә 11,1082га.

Төзелә торган жир кишәрлекләре исемлеге

№№ листа чертежа	Барлыкка килә торган жир кишәрлеген тамгалау	Барлыкка килә торган жир кишәрлеге барлыкка килү ысулы	Барлыкка килә торган жир кишәрлегеннән рөхсәт ителгән файдалануны билгеләргә	Барлыкка килә торган жир участогының мәйданы, кв.м.	Башлангыч жир кишәрлегенең кадрлар номеры	Башлангыч жир кишәрлеге мәйданы	Хокук иясе	Хокук төре
17, 18	16:07:000000:143:3У1	Үзгәртелгән чикләрдә чыганак жир кишәрлеген саклап калу бүлегә	Автомобиль транспорты	1984	16:07:000000:143	11932	В.Д.Шашин исемендәге «Татнефть» ГАЖ	Милек
23а, 24б	16:07:000000:1018:3У1	Үзгәртелгән чикләрдә чыганак жир кишәрлеген саклап калу бүлегә	Автомобиль транспорты	8	16:07:000000:1018	909	В.Д.Шашин исемендәге «Татнефть» ГАЖ	Дәүләт милкендәге жир кишәрлеген арендау шартнамәсе 26.07.2016 №МС 04-071-5534-ПР
21б, 21в	16:07:000000:1020:3У1	Үзгәртелгән чикләрдә чыганак жир кишәрлеген саклап калу бүлегә	Автомобиль транспорты	62	16:07:000000:1020	775	В.Д.Шашин исемендәге «Татнефть» ГАЖ	Дәүләт милкендәге жир кишәрлеген арендау шартнамәсе 26.07.2016 №МС 04-071-5534-ПР
29а	16:07:000000:1022:3У1	Үзгәртелгән чикләрдә чыганак жир кишәрлеген саклап калу бүлегә	Автомобиль транспорты	34	16:07:000000:1022	221	В.Д.Шашин исемендәге «Татнефть» ГАЖ	Дәүләт милкендәге жир кишәрлеген арендау шартнамәсе 26.07.2016 №МС 04-071-5534-ПР
29а	16:07:000000:1023:3У1	Үзгәртелгән чикләрдә чыганак жир кишәрлеген саклап калу бүлегә	Автомобиль транспорты	35	16:07:000000:1023	246	В.Д.Шашин исемендәге «Татнефть» ГАЖ	Дәүләт милкендәге жир кишәрлеген арендау шартнамәсе 26.07.2016 №МС 04- 071-5534-ПР

26б, 26г, 27б	16:07:000000:1024:3У1	Үзгәртелгән чикләрдә чыганак жир кишәрлеген саклап калу бүлеге	Автомобиль транспорты	19	16:07:000000:1024	557	В.Д.Шашин исемендәге «Татнефть» ГАЖ	Дәүләт милкендәге жир кишәрлеген арендау шартнамәсе 26.07.2016 №МС 04-071-5534-ПР
27а	16:07:000000:1027:3У1	Үзгәртелгән чикләрдә чыганак жир кишәрлеген саклап калу бүлеге	Автомобиль транспорты	13	16:07:000000:1027	595	В.Д.Шашин исемендәге «Татнефть» ГАЖ	Дәүләт милкендәге жир кишәрлеген арендау шартнамәсе 26.07.2016 №МС 04-071- 5534-ПР
30а	16:07:000000:1041:3У1	Үзгәртелгән чикләрдә чыганак жир кишәрлеген саклап калу бүлеге	Автомобиль транспорты	8	16:07:000000:1041	844	В.Д.Шашин исемендәге «Татнефть» ГАЖ	Дәүләт милкендәге жир кишәрлеген арендау шартнамәсе 26.07.2016 №МС 04-071- 5534-ПР
19	16:07:000000:1048:3У1	Үзгәртелгән чикләрдә чыганак жир кишәрлеген саклап калу бүлеге	Автомобиль транспорты	9	16:07:000000:1048	373	В.Д.Шашин исемендәге «Татнефть» ГАЖ	Дәүләт милкендәге жир кишәрлеген арендау шартнамәсе 26.07.2016 №МС 04-071-5534-ПР
10а,12б	16:07:000000:1081:3У1	Үзгәртелгән чикләрдә чыганак жир кишәрлеген саклап калу бүлеге	Автомобиль транспорты	47	16:07:000000:1081	788	В.Д.Шашин исемендәге «Татнефть» ГАЖ Ямашнефть НГЧИ	Даими (вакыты чикләнмәгән) файдалану
14	16:07:000000:1354:3У1	Үзгәртелгән чикләрдә чыганак жир кишәрлеген саклап калу бүлеге	Автомобиль транспорты	1248	16:07:000000:1354	67200	НГДУ	Милек

286	16:07:000000:173:3У1	Үзгөртөлгөн чиклөрдө чыганак жир кишөрлеген саклап калу бүлөгө	Автомобиль транспорты	2273	16:07:000000:173	28588	НГДУ	Милек
14, 16	16:07:000000:1863:3У1	Үзгөртөлгөн чиклөрдө чыганак жир кишөрлеген саклап калу бүлөгө	Автомобиль транспорты	1349	16:07:000000:1863	1Е+06	«Клементейкино» жаваплылыгы чиклөнгөн жәмгыяте	Дөүлөт милкендөгө жир кишөрлеген арендау шартнамөсө 10.06.2009 №МС 04-071-1058-СХ
25a	16:07:000000:1981:3У1	Үзгөртөлгөн чиклөрдө чыганак жир кишөрлеген саклап калу бүлөгө	Автомобиль транспорты	2524	16:07:000000:1981	1Е+07	Никита Евдокимович Токарликов исемендөгө акционерлык жәмгыяте	Жир кишөрлеклөрен арендау шартнамөсө №16- 45/071-0285 14.07.2006 ел
25, 25a	16:07:000000:2182:3У1	Үзгөртөлгөн чиклөрдө чыганак жир кишөрлеген саклап калу бүлөгө	Автомобиль транспорты	40	16:07:000000:2182	46681	«Сетевая компания» ачык акционер жәмгыяте	Милек
226	16:07:000000:285:3У1	Үзгөртөлгөн чиклөрдө чыганак жир кишөрлеген саклап калу бүлөгө	Автомобиль транспорты	7	16:07:000000:285	344	В.Д.Шашин исемендөгө «Татнефть» «Елховнефть» НГЧИ	Даими (вакыты чиклөнмөгөн) файдалану
226	16:07:000000:286:3У1	Үзгөртөлгөн чиклөрдө чыганак жир кишөрлеген саклап калу бүлөгө	Автомобиль транспорты	7	16:07:000000:286	35	В.Д.Шашин исемендөгө «Татнефть» «Елховнефть» НГЧИ	Даими (вакыты чиклөнмөгөн) файдалану

7a	:3У1	Дәүләт яисә муниципаль милек жирләрәннән барлыкка килү	Автомобиль транспорты	3574				
2	16:07:000000:1355:3У1	Үзгәртелгән чикләрдә чыганак жир кишәрлеген саклап калу бүлеге	Автомобиль транспорты	1998	16:07:000000:1355	2E+05	В.Д.Шашин исемендәге «Татнефть»	Милек
3	16:07:000000:1115:3У1	Үзгәртелгән чикләрдә чыганак жир кишәрлеген саклап калу бүлеге	Автомобиль транспорты	1738	16:07:000000:1115	19122	В.Д.Шашин исемендәге «Татнефть»	Милек
25	16:07:000000:1146:3У1	Үзгәртелгән чикләрдә чыганак жир кишәрлеген саклап калу бүлеге	Автомобиль транспорты	3	16:07:000000:1146	264	В.Д.Шашин исемендәге «Татнефть»	Дәүләт милкендәге жир кишәрлеген арендау шартнамәсе 26.07.2016 №МС 04-071-5534-ПР
27	16:07:1300006:146:3У1	Башлангыч жир кишәрлеген бүлү	Автомобиль транспорты	1250	16:07:130006:146	18535	В.Д.Шашин исемендәге «Татнефть»	Милек
26a	16:07:130006:147:3У1	Башлангыч жир кишәрлеген бүлү	Автомобиль транспорты	1429	16:07:130006:147	10637	В.Д.Шашин исемендәге «Татнефть»	Милек
27	16:07:130006:150:3У1	Башлангыч жир кишәрлеген бүлү	Автомобиль транспорты	1348	16:07:130006:150	4303	В.Д.Шашин исемендәге «Татнефть»	Милек

28a	16:07:130006:155:3У1	Башлангыч җир кишәрлеген бүлү	Автомобиль транспорты	137	16:07:130006:155	2508	В.Д.Шашин исемендәге «Татнефть»	Милек
29	16:07:130006:156:3У1	Башлангыч җир кишәрлеген бүлү	Автомобиль транспорты	1361	16:07:130006:156	10913	В.Д.Шашин исемендәге «Татнефть»	Милек
23	16:07:130006:184:3У1	Башлангыч җир кишәрлеген бүлү	Автомобиль транспорты	3042	16:07:130006:184	5746	В.Д.Шашин исемендәге «Татнефть»	Милек
23	16:07:130006:185:3У1	Башлангыч җир кишәрлеген бүлү	Автомобиль транспорты	2942	16:07:130006:185	13179	В.Д.Шашин исемендәге «Татнефть»	Милек
21a	16:07:130006:189:3У1	Башлангыч җир кишәрлеген бүлү	Автомобиль транспорты	3065	16:07:130006:189	5552	В.Д.Шашин исемендәге «Татнефть»	Милек
22a	16:07:130006:195:3У1	Башлангыч җир кишәрлеген бүлү	Автомобиль транспорты	2549	16:07:130006:195	10406	В.Д.Шашин исемендәге «Татнефть»	Милек
24a	16:07:130006:496:3У1	Башлангыч җир кишәрлеген бүлү	Автомобиль транспорты	1245	16:07:130006:496	5916	В.Д.Шашин исемендәге «Татнефть»	Милек
28a	16:07:130006:66:3У1	Башлангыч җир кишәрлеген бүлү	Автомобиль транспорты	1027	16:07:130006:66	2310	В.Д.Шашин исемендәге «Татнефть»	Милек
19a	16:07:130009:3:3У1	Башлангыч җир кишәрлеген бүлү	Автомобиль транспорты	2522	16:07:130009:3	7995	В.Д.Шашин исемендәге «Татнефть»	Милек
17a	16:07:140001:17:3У1	Башлангыч җир кишәрлеген бүлү	Автомобиль транспорты	1248	16:07:140001:17	12481	В.Д.Шашин исемендәге «Татнефть»	Милек

9	16:07:140001:21:3У1	Башлангыч жир кишәрлеген бүлү	Автомобиль транспорты	1154	16:07:140001:21	8687	«Охтин-Ойл» ябык акционер жәмгыяте	Милек
11a	16:07:140001:23:3У1	Башлангыч жир кишәрлеген бүлү	Автомобиль транспорты	1140	16:07:140001:23	1516	В.Д.Шашин исемендәге «Татнефть»	Милек
12a	16:07:140001:24:3У1	Башлангыч жир кишәрлеген бүлү	Автомобиль транспорты	1767	16:07:140001:24	5772	В.Д.Шашин исемендәге «Татнефть»	Милек
11a	16:07:140001:4:3У1	Башлангыч жир кишәрлеген бүлү	Автомобиль транспорты	898	16:07:140001:4	2499	В.Д.Шашин исемендәге «Татнефть»	Милек
4a	16:07:240001:413:3У1	Башлангыч жир кишәрлеген бүлү	Автомобиль транспорты	22506	16:07:240001:413	47807	Фәрхетдинов Өхәткәрим Ләбиб улы, Фәрхетдинов Рамил Ләбиб улы	Өлеш милке
4	16:07:240001:782:3У1	Башлангыч жир кишәрлеген бүлү	Автомобиль транспорты	260	16:07:240001:782	533	«СМП-Нефтегаз» акционерлык жәмгыяте	Дәүләт милкендәге жир кишәрлеген арендау шартнамәсе 07.10.2013 № МС 04-071-3958-ПРОМ
4	16:07:240001:783:3У1	Башлангыч жир кишәрлеген бүлү	Автомобиль транспорты	900	16:07:240001:783	2865	«СМП-Нефтегаз» акционерлык жәмгыяте	Дәүләт милкендәге жир кишәрлеген арендау шартнамәсе 07.10.2013 № МС 04-071-3958-ПРОМ
6a	16:07:260002:20:3У1	Башлангыч жир кишәрлеген бүлү	Автомобиль транспорты	2000	16:07:260002:20	15029	«Охтин-Ойл» ябык акционер жәмгыяте	Милек

26в	16:07:130007:11:3У1	Башлангыч жир кишәрлеген бүлү	Автомобиль транспорты	363	16:07:130007:11	704	В.Д.Шашин исемендөгө «Татнефть»	Милек
20	16:07:140006:42:3У1	Башлангыч жир кишәрлеген бүлү	Автомобиль транспорты	115	16:07:140006:42	8224	В.Д.Шашин исемендөгө «Татнефть»	Милек
1, 4б, 5,	16:07:240001	Дәүләт яисә муниципаль милектәге жирләрдән барлыкка килү	Автомобиль транспорты	915				
6	16:07:260002	Дәүләт яисә муниципаль милектәге жирләрдән барлыкка килү	Автомобиль транспорты	6				
7, 8, 10, 11, 12, 13, 15, 17б	16:07:140001	Дәүләт яисә муниципаль милектәге жирләрдән барлыкка килү	Автомобиль транспорты	16306				
21, 22, 24, 26, 28, 30	16:07:130006	Дәүләт яисә муниципаль милектәге жирләрдән барлыкка килү	Автомобиль транспорты	19635				
19б	16:07:130009	Дәүләт яисә муниципаль милектәге жирләрдән барлыкка килү	Автомобиль транспорты	2972				

Таблица №1

ҮЗГӨРГӨН ЧИКЛӨРДӨ БАШЛАНГЫЧ ЖИР КИШӨРЛЕГЕН САКЛАП КАЛУ ЮЛЫ БЕЛӨН БАРЛЫККА КИЛГӨН ЖИР КИШӨРЛЕКЛӨРЕНЕҢ КООРДИНАТОРЛАРЫ КАТАЛОГЫ		
Жир кишәрлегенең шартлы номеры: 16:07:000000:143:3У1		
Жир кишәрлегенең майданы-1984 м ²		
Чикләрнең характерлы нокталарын билгеләү	МСК-16 системасының координатлары	
	Х	Ү
н1	369559.88	2288146.35
н2	369561.81	2288162.54
н3	369466.32	2288322.39
н4	369462.30	2288327.14
н5	369459.02	2288326.14
н6	369453.02	2288324.14
н7	369452.02	2288323.83
н8	369458.68	2288315.94
н1	369559.88	2288146.35
Жир кишәрлегенең шартлы номеры: 16:07:000000:1018:3У1		
Жир кишәрлегенең майданы - 8 м ²		
Чикләрнең характерлы нокталарын билгеләү	МСК-16 системасының координатлары	
	Х	Ү
16:07:000000:1018:3У1(1)		
н1	371717.10	2294227.48
н2	371717.06	2294228.48
н3	371716.06	2294228.44
н4	371716.10	2294227.44
н1	371717.10	2294227.48
16:07:000000:1018:3У1(2)		
н5	371948.75	2294846.58
н6	371948.68	2294847.58
н7	371947.68	2294847.51
н8	371947.75	2294846.52

Н5	371948.75	2294846.58
16:07:000000:1018:3Y1(3)		
Н9	371657.46	2294224.97
Н10	371657.42	2294225.97
Н11	371656.42	2294225.93
Н12	371656.46	2294224.93
Н9	371657.46	2294224.97
16:07:000000:1018:3Y1(4)		
Н13	372072.19	2294854.50
Н14	372072.12	2294855.49
Н15	372071.13	2294855.43
Н16	372071.19	2294854.43
Н13	372072.19	2294854.50
16:07:000000:1018:3Y1(5)		
Н17	371806.66	2294230.89
Н18	371806.62	2294231.89
Н19	371805.62	2294231.85
Н20	371805.66	2294230.85
Н17	371806.66	2294230.89
16:07:000000:1018:3Y1(6)		
Н21	372131.72	2294858.35
Н22	372131.65	2294859.35
Н23	372130.65	2294859.28
Н24	372130.72	2294858.28
Н21	372131.72	2294858.35
16:07:000000:1018:3Y1(7)		
Н25	372013.11	2294850.68
Н26	372013.05	2294851.68
Н27	372012.05	2294851.61
Н28	372012.12	2294850.61
Н25	372013.11	2294850.68
16:07:000000:1018:3Y1(8)		
Н29	371764.18	2294229.51

н30	371764.14	2294230.51
н31	371763.14	2294230.47
н32	371763.18	2294229.47
н29	371764.18	2294229.51
Жҥир кишәрлегенең шартлы номеры: 16:07:000000:1020:3У1		
Жҥир кишәрлегенең майданы -62 м ²		
Чикләрнең характерлы нокталарын билгеләү	МСК-16 системасының координатлары	
	X	Y
16:07:000000:1		
н1	370868.80	2292325.74
н2	370869.04	2292326.71
н3	370868.07	2292326.96
н4	370867.83	2292325.99
н1	370868.80	2292325.74
16:07:000000:1		
н5	370895.77	2292603.62
н6	370895.74	2292604.62
н7	370894.74	2292604.60
н8	370894.77	2292603.60
н5	370895.77	2292603.62
16:07:000000:1		
н9	370888.95	2292406.82
н10	370889.20	2292407.79
н11	370888.23	2292408.03
н12	370887.99	2292407.06
н9	370888.95	2292406.82
16:07:000000:1		
н13	370897.61	2292440.89
н14	370897.78	2292441.88
н15	370891.05	2292443.04
н16	370890.88	2292442.05
н13	370897.61	2292440.89
16:07:000000:1		
н17	370896.76	2292509.11

Н18	370896.74	2292510.11
Н19	370895.74	2292510.08
Н20	370895.76	2292509.08
Н17	370896.76	2292509.11
16:07:000000:1		
Н21	370855.88	2292242.26
Н22	370855.87	2292243.26
Н23	370847.83	2292243.44
Н24	370847.85	2292236.36
Н25	370848.85	2292236.37
Н21	370855.88	2292242.26
16:07:000000:1		
Н26	370894.37	2292698.89
Н27	370894.35	2292699.89
Н28	370893.35	2292699.87
Н29	370893.37	2292698.87
Н26	370894.37	2292698.89
16:07:000000:1020:3Y1(8)		
Н30	370896.14	2292554.88
Н31	370896.12	2292555.88
Н32	370895.12	2292555.86
Н33	370895.14	2292554.86
Н30	370896.14	2292554.88
16:07:000000:1020:3Y1(9)		
Н34	370897.23	2292474.34
Н35	370897.21	2292475.34
Н36	370896.21	2292475.32
Н37	370896.23	2292474.32
Н34	370897.23	2292474.34
16:07:000000:1020:3Y1(10)		
Н38	371068.25	2292908.92
Н39	371068.04	2292909.90
Н40	371067.06	2292909.68

Н41	371067.27	2292908.71
Н38	371068.25	2292908.92
16:07:000000:10		
Н42	371116.62	2292919.51
Н43	371116.40	2292920.49
Н44	371115.43	2292920.27
Н45	371115.64	2292919.30
Н42	371116.62	2292919.51
16:07:000000:1020:3Y1(12)		
Н46	371023.84	2292899.26
Н47	371024.80	2292899.54
Н48	371023.16	2292905.38
Н49	371022.20	2292905.11
Н46	371023.84	2292899.26
16:07:000000:1020:3Y1(13)		
Н50	370878.86	2292366.29
Н51	370879.11	2292367.26
Н52	370878.14	2292367.50
Н53	370877.89	2292366.53
Н50	370878.86	2292366.29
16:07:000000:10		
Н54	370859.46	2292287.94
Н55	370859.70	2292288.91
Н56	370858.73	2292289.16
Н57	370858.49	2292288.19
Н54	370859.46	2292287.94
16:07:000000:1020:3Y1(15)		
Н58	371166.63	2292930.36
Н59	371166.41	2292931.33
Н60	371165.44	2292931.12
Н61	371165.65	2292930.14
Н58	371166.63	2292930.36
16:07:000000:1020:3Y1(16)		

н62	370980.14	2292889.63
н63	370979.87	2292890.59
н64	370978.90	2292890.31
н65	370979.18	2292889.35
н62	370980.14	2292889.63
16:07:000000:1020:3У1(17)		
н66	370895.00	2292653.78
н67	370894.98	2292654.78
н68	370893.98	2292654.75
н69	370894.00	2292653.75
н66	370895.00	2292653.78
Жірің кішәрілегенәң шартлы номеры: 16:07:000000:1022:3У1		
Жірің кішәрілегенәң мәйданы - 34 м ²		
Чикләрінең характерлы нокталарын билгеләү	МСК-16 системасының координатлары	
	X	Y
16:07:000000:1022:3У1(1)		
н1	372989.91	2298724.99
н2	372987.26	2298729.36
н3	372986.41	2298728.84
н4	372984.96	2298723.36
н5	372985.45	2298722.48
н1	372989.91	2298724.99
16:07:000000:1022:3У1(2)		
н6	372879.49	2298676.89
н7	372880.45	2298677.16
н8	372877.96	2298685.84
н9	372877.00	2298685.56
н6	372879.49	2298676.89
16:07:000000:1022:3У1(3)		
н10	372918.73	2298692.70
н11	372919.72	2298692.85
н12	372919.00	2298697.81

н13	372918.01	2298697.67
н10	372918.73	2298692.70
16:07:000000:1022:3У1(4)		
н14	373030.37	2298741.49
н15	373030.00	2298742.41
н16	373029.07	2298742.04
н17	373029.45	2298741.11
н14	373030.37	2298741.49
16:07:000000:1022:3У1(5)		
н18	372952.09	2298709.85
н19	372951.72	2298710.78
н20	372950.79	2298710.42
н21	372951.16	2298709.48
н18	372952.09	2298709.85
Жир кишәрлегенің шартлы номеры: 16:07:000000:1023:3У1		
Жир кишәрлегенің мәйданы - 35 м ²		
Чикләрнең характерлы нокталарын билгеләү	МСК-16 системасының координатлары	
	Х	Ү
16:07:000000:1023:3У1(1)		
н1	372873.19	2298700.71
н2	372872.81	2298701.64
н3	372871.88	2298701.26
н4	372872.26	2298700.33
н1	372873.19	2298700.71
16:07:000000:1023:3У1(2)		
н5	373021.72	2298760.97
н6	373021.36	2298761.90
н7	373020.43	2298761.54
н8	373020.79	2298760.60
н5	373021.72	2298760.97
16:07:000000:1023:3У1(3)		
н9	372838.63	2298686.53

н10	372838.25	2298687.46
н11	372837.33	2298687.08
н12	372837.71	2298686.15
н9	372838.63	2298686.53
16:07:000000:1023:3У1(4)		
н13	372955.22	2298729.39
н14	372956.09	2298729.89
н15	372951.22	2298738.23
н16	372950.35	2298737.72
н13	372955.22	2298729.39
16:07:000000:1023:3У1(5)		
н17	372985.74	2298742.17
н18	372986.72	2298742.36
н19	372985.66	2298747.73
н20	372979.95	2298747.05
н21	372980.06	2298746.06
н17	372985.74	2298742.17
16:07:000000:1023:3У1(6)		
н22	372918.66	2298719.37
н23	372918.28	2298720.30
н24	372917.35	2298719.92
н25	372917.73	2298718.99
н22	372918.66	2298719.37
Жірік кішірлегенің шартлы номері: 16:07:000000:1024:3У1		
Жірік кішірлегенің мәйданы - 19 м ²		
Чикләрнең характерлы нокталарын билгеләү	МСК-16 системасының координатлары	
	Х	Ү
16:07:000000:1024:3У1(1)		
н1	372669.31	2297150.07
н2	372669.49	2297151.06
н3	372668.51	2297151.24
н4	372668.33	2297150.25

Н1	372669.31	2297150.07
16:07:000000:1024:3Y1(2)		
Н5	372658.66	2296878.04
Н6	372658.48	2296879.02
Н7	372657.50	2296878.84
Н8	372657.68	2296877.86
Н5	372658.66	2296878.04
16:07:000000:1024:3Y1(3)		
Н9	372686.04	2296720.37
Н10	372685.88	2296721.36
Н11	372684.89	2296721.19
Н12	372685.06	2296720.20
Н9	372686.04	2296720.37
16:07:000000:1024:3Y1(4)		
Н13	372757.13	2297135.57
Н14	372757.29	2297136.56
Н15	372756.31	2297136.73
Н16	372756.14	2297135.74
Н13	372757.13	2297135.57
16:07:000000:1024:3Y1(5)		
Н17	372846.15	2297120.62
Н18	372846.32	2297121.60
Н19	372845.33	2297121.77
Н20	372845.16	2297120.79
Н17	372846.15	2297120.62
16:07:000000:1024:3Y1(6)		
Н21	372648.14	2296944.01
Н22	372648.00	2296945.00
Н23	372647.01	2296944.86
Н24	372647.15	2296943.87
Н21	372648.14	2296944.01
16:07:000000:1024:3Y1(7)		

Н25	372711.62	2297143.36
Н26	372711.78	2297144.35
Н27	372710.79	2297144.50
Н28	372710.63	2297143.52
Н25	372711.62	2297143.36
16:07:000000:1024:3Y1(8)		
Н29	372802.09	2297128.04
Н30	372802.25	2297129.02
Н31	372801.26	2297129.19
Н32	372801.10	2297128.20
Н29	372802.09	2297128.04
16:07:000000:1024:3Y1(9)		
Н33	372664.83	2296844.19
Н34	372664.66	2296845.18
Н35	372663.67	2296845.01
Н36	372663.84	2296844.03
Н33	372664.83	2296844.19
16:07:000000:1024:3Y1(10)		
Н37	372542.42	2296202.43
Н38	372542.35	2296203.43
Н39	372541.35	2296203.36
Н40	372541.42	2296202.37
Н37	372542.42	2296202.43
16:07:000000:1024:3Y1(11)		
Н41	372384.66	2296191.55
Н42	372384.59	2296192.55
Н43	372383.59	2296192.48
Н44	372383.66	2296191.48
Н41	372384.66	2296191.55
16:07:000000:1024:3Y1(12)		
Н45	372635.18	2297033.65
Н46	372635.04	2297034.65

н47	372634.05	2297034.50
н48	372634.19	2297033.51
н45	372635.18	2297033.65
16:07:000000:1024:3Y1(13)		
н49	372487.77	2296198.66
н50	372487.70	2296199.66
н51	372486.71	2296199.59
н52	372486.77	2296198.60
н49	372487.77	2296198.66
16:07:000000:1024:3Y1(14)		
н53	372644.18	2296971.44
н54	372644.04	2296972.43
н55	372643.05	2296972.29
н56	372643.19	2296971.30
н53	372644.18	2296971.44
16:07:000000:1024:3Y1(15)		
н57	372702.91	2296621.96
н58	372702.74	2296622.95
н59	372701.75	2296622.78
н60	372701.92	2296621.80
н57	372702.91	2296621.96
16:07:000000:1024:3Y1(16)		
н61	372422.36	2296194.15
н62	372422.29	2296195.15
н63	372421.29	2296195.08
н64	372421.36	2296194.08
н61	372422.36	2296194.15
16:07:000000:1024:3Y1(17)		
н65	372693.39	2296677.49
н66	372693.22	2296678.48
н67	372692.24	2296678.31
н68	372692.41	2296677.32

н65	372693.39	2296677.49
16:07:000000:1024:3У1(18)		
н69	372651.84	2296918.43
н70	372651.67	2296919.41
н71	372650.69	2296919.25
н72	372650.85	2296918.26
н69	372651.84	2296918.43
16:07:000000:1024:3У1(19)		
н73	372674.95	2296785.10
н74	372674.78	2296786.08
н75	372673.80	2296785.91
н76	372673.97	2296784.93
н73	372674.95	2296785.10
Жир кишәрлегенің шартлы номеры: 16:07:000000:1027:3У1		
Жир кишәрлегенің мәйданы - 13 м ²		
Чикләрнең характерлы нокталарын билгеләү	МСК-16 системасының координатлары	
	X	Y
16:07:000000:1027:3У1(1)		
н1	372605.57	2296946.64
н2	372605.46	2296947.63
н3	372604.47	2296947.52
н4	372604.58	2296946.53
н1	372605.57	2296946.64
16:07:000000:1027:3У1(2)		
н5	372639.45	2296897.09
н6	372639.40	2296898.09
н7	372638.41	2296898.04
н8	372638.45	2296897.04
н5	372639.45	2296897.09
16:07:000000:1027:3У1(3)		
н9	372679.64	2296898.60
н10	372679.66	2296899.60

Н11	372675.09	2296899.66
Н12	372675.08	2296898.66
Н9	372679.64	2296898.60
16:07:000000:1027:3Y1(4)		
Н13	372609.65	2296910.33
Н14	372609.54	2296911.32
Н15	372608.55	2296911.21
Н16	372608.66	2296910.21
Н13	372609.65	2296910.33
16:07:000000:1027:3Y1(5)		
Н17	372611.86	2296895.86
Н18	372611.71	2296896.85
Н19	372610.72	2296896.70
Н20	372610.87	2296895.71
Н17	372611.86	2296895.86
16:07:000000:1027:3Y1(6)		
Н21	372731.51	2296901.42
Н22	372731.47	2296902.42
Н23	372730.47	2296902.38
Н24	372730.51	2296901.38
Н21	372731.51	2296901.42
16:07:000000:1027:3Y1(7)		
Н25	372703.32	2296900.24
Н26	372703.26	2296901.24
Н27	372702.27	2296901.18
Н28	372702.32	2296900.18
Н25	372703.32	2296900.24
16:07:000000:1027:3Y1(8)		
Н29	372761.64	2296902.97
Н30	372761.59	2296903.97
Н31	372760.59	2296903.92
Н32	372760.64	2296902.92

н29	372761.64	2296902.97
16:07:000000:1027:3У1(9)		
н33	372790.61	2296904.40
н34	372790.56	2296905.40
н35	372789.56	2296905.35
н36	372789.61	2296904.35
н33	372790.61	2296904.40
Жир кишәрлегенің шартлы номеры: 16:07:000000:1041:3У1		
Жир кишәрлегенің мәйданы - 8 м ²		
Чикләрнең характерлы нокталарын билгеләү	МСК-16 системасының координатлары	
	X	Y
16:07:000000:1041:3У1(1)		
н1	372847.21	2299317.74
н2	372847.18	2299318.73
н3	372846.18	2299318.71
н4	372846.21	2299317.71
н1	372847.21	2299317.74
16:07:000000:1041:3У1(2)		
н5	372947.14	2299160.87
н6	372946.44	2299161.59
н7	372945.72	2299160.90
н8	372946.42	2299160.18
н5	372947.14	2299160.87
16:07:000000:1041:3У1(3)		
н9	372788.58	2299315.95
н10	372788.55	2299316.95
н11	372787.55	2299316.92
н12	372787.58	2299315.92
н9	372788.58	2299315.95
16:07:000000:1041:3У1(4)		
н13	372676.24	2299312.53
н14	372676.21	2299313.53

н15	372675.21	2299313.50
н16	372675.24	2299312.50
н13	372676.24	2299312.53
16:07:000000:1041:3У1(5)		
н17	372734.47	2299314.31
н18	372734.44	2299315.31
н19	372733.44	2299315.27
н20	372733.47	2299314.27
н17	372734.47	2299314.31
16:07:000000:1041:3У1(6)		
н21	372868.83	2299085.08
н22	372868.13	2299085.80
н23	372867.41	2299085.10
н24	372868.11	2299084.38
н21	372868.83	2299085.08
16:07:000000:1041:3У1(7)		
н25	372909.37	2299124.32
н26	372908.67	2299125.04
н27	372907.95	2299124.34
н28	372908.65	2299123.62
н25	372909.37	2299124.32
16:07:000000:1041:3У1(8)		
н29	372830.00	2299047.50
н30	372829.31	2299048.22
н31	372828.59	2299047.53
н32	372829.29	2299046.81
н29	372830.00	2299047.50
Жірік кішәрлегенің шартлы номеры: 16:07:000000:1048:3У1		
Жірік кішәрлегенің мәйданы - 9 м ²		
Чикләрниң характерлы нокталарын билгеләү	МСК-16 системасының координатлары	
	X	Y
16:07:000000:1048:3У1(1)		

Н1	369853.54	2289286.68
Н2	369853.10	2289287.58
Н3	369852.20	2289287.14
Н4	369852.64	2289286.24
Н1	369853.54	2289286.68
16:07:000000:1048:3Y1(2)		
Н5	369685.67	2289222.00
Н6	369685.34	2289222.95
Н7	369684.40	2289222.62
Н8	369684.72	2289221.68
Н5	369685.67	2289222.00
16:07:000000:1048:3Y1(3)		
Н9	369893.08	2289307.12
Н10	369892.64	2289308.01
Н11	369891.74	2289307.57
Н12	369892.18	2289306.67
Н9	369893.08	2289307.12
16:07:000000:1048:3Y1(4)		
Н13	369729.35	2289237.34
Н14	369729.02	2289238.29
Н15	369728.08	2289237.96
Н16	369728.40	2289237.01
Н13	369729.35	2289237.34
16:07:000000:1048:3Y1(5)		
Н17	369770.44	2289251.82
Н18	369770.11	2289252.76
Н19	369769.17	2289252.44
Н20	369769.50	2289251.49
Н17	369770.44	2289251.82
16:07:000000:1048:3Y1(6)		
Н21	369811.67	2289266.18
Н22	369812.59	2289266.57

н23	369811.00	2289270.33
н24	369810.08	2289269.94
н21	369811.67	2289266.18
Жир кишәрлегенің шартлы номеры: 16:07:000000:1081:3У1		
Жир кишәрлегенің мәйданы - 47 м ²		
Чикләрнең характерлы нокталарын билгеләү	МСК-16 системасының координатлары	
	X	Y
16:07:000000:1081:3У1(1)		
н1	372325.60	2279831.25
н2	372325.62	2279832.25
н3	372324.62	2279832.27
н4	372324.60	2279831.27
н1	372325.60	2279831.25
16:07:000000:1081:3У1(2)		
н5	372083.80	2280852.62
н6	372083.25	2280853.45
н7	372082.42	2280852.90
н8	372082.97	2280852.07
н5	372083.80	2280852.62
16:07:000000:1081:3У1(3)		
н9	372027.24	2280906.06
н10	372027.81	2280906.89
н11	372026.98	2280907.46
н12	372026.41	2280906.63
н9	372027.24	2280906.06
16:07:000000:1081:3У1(4)		
н13	372283.60	2279833.25
н14	372283.62	2279834.25
н15	372282.62	2279834.27
н16	372282.60	2279833.27
н13	372283.60	2279833.25
16:07:000000:1081:3У1(5)		

Н17	372107.80	2280814.62
Н18	372107.25	2280815.45
Н19	372106.42	2280814.90
Н20	372106.97	2280814.07
Н17	372107.80	2280814.62
16:07:000000:1081:3Y1(6)		
Н21	372232.51	2280759.18
Н22	372232.69	2280760.16
Н23	372231.71	2280760.34
Н24	372231.53	2280759.36
Н21	372232.51	2280759.18
16:07:000000:1081:3Y1(7)		
Н25	372201.51	2280765.18
Н26	372201.69	2280766.16
Н27	372200.71	2280766.34
Н28	372200.53	2280765.36
Н25	372201.51	2280765.18
16:07:000000:1081:3Y1(8)		
Н29	372161.51	2280772.18
Н30	372161.69	2280773.16
Н31	372160.71	2280773.34
Н32	372160.53	2280772.36
Н29	372161.51	2280772.18
16:07:000000:1081:3Y1(9)		
Н33	372240.60	2279835.25
Н34	372240.62	2279836.25
Н35	372239.62	2279836.27
Н36	372239.60	2279835.27
Н33	372240.60	2279835.25
16:07:000000:1081:3Y1(10)		
Н37	372197.60	2279837.25
Н38	372197.62	2279838.25

н39	372196.62	2279838.27
н40	372196.60	2279837.27
н37	372197.60	2279837.25
16:07:000000:1081:3У1(11)		
н41	372062.78	2280885.54
н42	372061.47	2280890.37
н43	372060.50	2280890.12
н44	372057.44	2280883.98
н45	372057.89	2280883.09
н41	372062.78	2280885.54
16:07:000000:1081:3У1(12)		
н46	372365.60	2279830.25
н47	372365.62	2279831.25
н48	372364.62	2279831.27
н49	372364.60	2279830.27
н46	372365.60	2279830.25
16:07:000000:1081:3У1(13)		
н50	372133.82	2280781.76
н51	372133.11	2280782.47
н52	372126.97	2280781.45
н53	372126.42	2280780.62
н54	372130.25	2280778.07
н50	372133.82	2280781.76
Жірік кішірлегенің шартлы номері: 16:07:000000:1354:3У1		
Жірік кішірлегенің мәйданы - 1248 м ²		
Чикләрнең характерлы нокталарын билгеләү	МСК-16 системасының координатлары	
	Х	Ү
н1	371458.53	2282765.80
н2	371475.53	2282767.05
н3	371511.28	2282775.30
н4	371532.28	2282779.93
н5	371533.74	2282780.25

н6	371531.26	2282786.02
н7	371529.80	2282785.69
н8	371509.93	2282781.25
н9	371474.61	2282773.10
н10	371457.82	2282771.86
н11	371439.87	2282768.99
н12	371400.32	2282756.41
н13	371368.98	2282748.13
н14	371334.97	2282736.15
н15	371334.00	2282735.81
н16	371333.58	2282735.66
н17	371336.00	2282730.04
н18	371337.39	2282730.53
н19	371370.78	2282742.30
н20	371402.03	2282750.55
н21	371441.28	2282763.05
н1	371458.53	2282765.80

Жірің кішәрілегенің шартлы номеры: 16:07:000000:173:3У1

Жірің кішәрілегенің мәйданы - 2273 м²

Чикләрниң характерлы нокталарын билгеләү	МСК-16 системасының координатлары	
	X	Y
н1	372958.06	2297854.84
н2	372832.33	2297821.58
н3	372749.08	2297774.41
н4	372746.59	2297773.00
н5	372747.78	2297785.14
н6	372828.55	2297830.88
н7	372959.11	2297865.42
н1	372958.06	2297854.84

Жірің кішәрілегенің шартлы номеры: 16:07:000000:1863:3У1

Жірің кішәрілегенің мәйданы - 1349 м²

Чикләрниң характерлы	МСК-16 системасының координатлары	
----------------------	-----------------------------------	--

нокталарын билгеләү	X	Y
16:07:000000:1863:3У1(1)		
н1	370429.52	2285070.06
н2	370430.27	2285070.31
н3	370430.77	2285070.56
н4	370431.52	2285071.06
н5	370432.02	2285071.31
н6	370432.77	2285071.81
н7	370433.27	2285072.31
н8	370433.77	2285073.06
н9	370434.02	2285073.56
н10	370434.52	2285074.31
н11	370434.77	2285074.81
н12	370435.02	2285075.56
н13	370435.02	2285076.31
н14	370435.27	2285077.06
н15	370435.27	2285077.81
н16	370435.27	2285078.56
н17	370435.02	2285079.31
н18	370435.02	2285080.06
н19	370434.77	2285080.81
н20	370434.52	2285081.31
н21	370434.02	2285082.06
н22	370433.77	2285082.56
н23	370433.27	2285083.31
н24	370432.77	2285083.81
н25	370432.02	2285084.31
н26	370431.52	2285084.56
н27	370430.77	2285085.06
н28	370430.27	2285085.31
н29	370429.52	2285085.56
н30	370428.77	2285085.56

Н31	370428.02	2285085.81
Н32	370427.27	2285085.81
Н33	370426.52	2285085.81
Н34	370425.77	2285085.56
Н35	370425.02	2285085.56
Н36	370424.27	2285085.31
Н37	370423.77	2285085.06
Н38	370423.02	2285084.56
Н39	370422.52	2285084.31
Н40	370421.77	2285083.81
Н41	370421.27	2285083.31
Н42	370420.77	2285082.56
Н43	370420.52	2285082.06
Н44	370420.02	2285081.31
Н45	370419.77	2285080.81
Н46	370419.52	2285080.06
Н47	370419.52	2285079.31
Н48	370419.27	2285078.56
Н49	370419.27	2285077.81
Н50	370419.27	2285077.06
Н51	370419.52	2285076.31
Н52	370419.52	2285075.56
Н53	370419.77	2285074.81
Н54	370420.02	2285074.31
Н55	370420.52	2285073.56
Н56	370420.77	2285073.06
Н57	370421.27	2285072.31
Н58	370421.77	2285071.81
Н59	370422.52	2285071.31
Н60	370423.02	2285071.06
Н61	370423.77	2285070.56
Н62	370424.27	2285070.31

н63	370425.02	2285070.06
н64	370425.77	2285070.06
н65	370426.52	2285069.81
н66	370427.27	2285069.81
н67	370428.02	2285069.81
н68	370428.77	2285070.06
н1	370429.52	2285070.06
16:07:000000:1863:3Y1(2)		
н69	371505.53	2282792.05
н70	371498.28	2282792.05
н71	371480.78	2282795.30
н72	371467.28	2282796.55
н73	371453.53	2282795.80
н74	371444.53	2282794.05
н75	371430.03	2282787.80
н76	371404.03	2282773.80
н77	371381.53	2282766.30
н78	371356.78	2282758.55
н79	371333.03	2282747.80
н80	371330.43	2282746.68
н81	371329.08	2282746.10
н82	371327.45	2282749.88
н83	371328.80	2282750.47
н84	371331.28	2282751.55
н85	371355.28	2282762.30
н86	371380.03	2282770.05
н87	371402.28	2282777.55
н88	371428.28	2282791.55
н89	371427.53	2282793.30
н90	371427.03	2282794.30
н91	371442.28	2282801.05
н92	371453.03	2282802.80

н93	371467.28	2282803.55
н94	371481.78	2282802.30
н95	371498.78	2282799.05
н96	371504.03	2282799.05
н97	371512.53	2282803.05
н98	371521.44	2282808.80
н99	371524.25	2282802.28
н100	371516.03	2282796.80
н69	371505.53	2282792.05

ЖҰир кишәрлегенең шартлы номеры: 16:07:000000:1981:3У1

ЖҰир кишәрлегенең майданы - 2524 м²

Чикләрнең характерлы нокталарын билгеләү	МСК-16 системасының координатлары	
	X	Y
н1	372391.25	2295781.00
н2	372410.50	2295784.25
н3	372411.00	2295795.50
н4	372392.00	2295819.75
н5	372367.75	2295842.00
н6	372345.75	2295842.00
н7	372345.75	2295829.75
н8	372361.50	2295788.50
н9	372371.00	2295782.25
н1	372391.25	2295781.00

ЖҰир кишәрлегенең шартлы номеры: 16:07:000000:2182:3У1

ЖҰир кишәрлегенең майданы - 40 м²

Чикләрнең характерлы нокталарын билгеләү	МСК-16 системасының координатлары	
	X	Y
16:07:000000:2182:3У1(2)		
н5	372466.23	2295914.90
н6	372468.02	2295917.52
н7	372465.40	2295919.31
н8	372463.60	2295916.69
н5	372466.23	2295914.90

16:07:000000:2182:3У1(3)		
н9	372369.46	2295773.03
н10	372371.25	2295775.65
н11	372368.63	2295777.45
н12	372366.83	2295774.82
н9	372369.46	2295773.03
16:07:000000:2182:3У1(4)		
н13	372272.99	2295631.82
н14	372274.79	2295634.44
н15	372272.17	2295636.24
н16	372270.37	2295633.61
н13	372272.99	2295631.82
16:07:000000:2182:3У1(5)		
н17	372184.96	2295503.49
н18	372186.76	2295506.11
н19	372184.13	2295507.91
н20	372182.34	2295505.28
н17	372184.96	2295503.49
Жірік кішірлегенің шартлы номері: 16:07:000000:285:3У1		
Жірік кішірлегенің мәйданы - 7 м ²		
Чикләрнең характерлы нокталарын билгеләү	МСК-16 системасының координатлары	
	Х	Ү
н1	371403.64	2293556.89
н2	371402.02	2293559.05
н3	371399.86	2293557.43
н4	371401.48	2293555.27
н1	371403.64	2293556.89
Жірік кішірлегенің шартлы номері: 16:07:000000:286:3У1		
Жірік кішірлегенің мәйданы - 7 м ²		
Чикләрнең характерлы нокталарын билгеләү	МСК-16 системасының координатлары	
	Х	Ү
н1	371276.79	2293328.29
н2	371276.81	2293330.99

н3	371274.11	2293331.02
н4	371274.09	2293328.32
н1	371276.79	2293328.29
Жир кишәрлегенің шартлы номеры: 3У1		
Жир кишәрлегенің мәйданы - 3574 м ²		
Чикләрнең характерлы нокталарын билгеләү	МСК-16 системасының координатлары	
	Х	Ү
н1	372950.89	2276092.94
н2	372948.74	2276110.45
н3	372747.00	2276117.82
н4	372749.22	2276099.74
н1	372950.89	2276092.94
Жир кишәрлегенің шартлы номеры: 16:07:000000:1355:3У1		
Жир кишәрлегенің мәйданы - 1998 м ²		
Чикләрнең характерлы нокталарын билгеләү	МСК-16 системасының координатлары	
	Х	Ү
н1	373545.11	2267593.76
н2	373654.41	2267711.67
н3	373652.57	2267721.44
н4	373539.24	2267599.20
н5	373482.68	2267538.25
н6	373484.42	2267530.16
н7	373484.74	2267528.71
н1	373545.11	2267593.76
Жир кишәрлегенің шартлы номеры: 16:07:000000:1115:3У1		
Жир кишәрлегенің мәйданы - 1738 м ²		
Чикләрнең характерлы нокталарын билгеләү	МСК-16 системасының координатлары	
	Х	Ү
н1	373315.91	2269504.92
н2	373314.47	2269512.54
н3	373313.50	2269512.15
н4	373303.10	2269510.49

н5	373204.96	2269464.53
н6	373124.96	2269428.24
н7	373126.43	2269420.45
н8	373208.01	2269457.56
н1	373315.91	2269504.92
Жир кишәрлегенің шартлы номеры: 16:07:000000:1146:3У1		
Жир кишәрлегенің мәйданы - 3 м ²		
Чикләрнең характерлы нокталарын билгеләү	МСК-16 системасының координатлары	
	X	Y
16:07:000000:1146:3У1(1)		
н1	372331.43	2295534.58
н2	372331.37	2295535.57
н3	372330.38	2295535.51
н4	372330.44	2295534.52
н1	372331.43	2295534.58
16:07:000000:1146:3У1(2)		
н5	372220.34	2295527.30
н6	372220.28	2295528.30
н7	372219.28	2295528.24
н8	372219.34	2295527.24
н5	372220.34	2295527.30
16:07:000000:1146:3У1(3)		
н9	372276.47	2295531.28
н10	372276.40	2295532.27
н11	372275.40	2295532.20
н12	372275.47	2295531.21
н9	372276.47	2295531.28

КАТАЛОГ КООРДИНАТ ФОРМИРУЕМЫХ ЗЕМЕЛЬНЫХ УЧАСТКОВ
ОБРАЗОВАННЫХ ПУТЁМ РАЗДЕЛА ИСХОДНОГО
ЗЕМЕЛЬНОГО УЧАСТКА

Жир кишәрлегенің шартлы номеры: 16:07:130006:146:3У1	
Жир кишәрлегенің мәйданы -1243	
Чикләрнең характерлы	МСК-16 системасының координатлары

нокталарын билгеләү	X	Y
н58	372745.12	2296719.08
н59	372746.86	2296725.07
н59	372746.86	2296725.07
н60	372538.87	2296730.75
н61	372537.06	2296724.82
н58	372745.12	2296719.08

Жир кишәрлегенәң шартлы номеры: 16:07:130006:147:3У1

Жир кишәрлегенәң мәйданы -1429

Чикләренәң характерлы нокталарын билгеләү	МСК-16 системасының координатлары	
	X	Y
н45	н46	10.84
н46	н47	39.55
н47	н48	46.10

н48	н49	46.51
н49	н50	6.79
н50	н51	52.56
н51	н52	11.01
н52	н53	83.71
н53	н54	12.35
н54	н55	95.61
н55	н56	8.67
н56	н57	45.49
н57	н45	49.15

Жир кишәрлегенәң шартлы номеры: 16:07:130006:150:3У1

Жир кишәрлегенәң мәйданы -1348 м²

Чикләренәң характерлы нокталарын билгеләү	МСК-16 системасының координатлары	
	X	Y
н62	н62	0.00
н62	н63	6.21
н63	н64	83.67
н64	н65	62.80

н65	н66	79.94
н66	н67	4.16
н67	н68	3.40
н68	н69	83.86
н69	н70	61.74
н70	н62	81.60

Жқир кишәрлегенең шартлы номеры: 16:07:130006:155:3У1

Жқир кишәрлегенең майданы -137 м²

Чикләрнең характерлы нокталарын билгеләү	МСК-16 системасының координатлары	
	Х	Ү
н81	н77	6.14
н77	н80	22.59
н80	н82	6.20
н82	н81	21.99

Жқир кишәрлегенең шартлы номеры: 16:07:130006:156:3У1

Жқир кишәрлегенең майданы -1361 м²

Чикләрнең характерлы нокталарын билгеләү	МСК-16 системасының координатлары	
	Х	Ү
н83	н84	6.16
н84	н85	89.70
н85	н86	142.63
н86	н87	14.91
н87	н88	1.16
н88	н89	5.46
н89	н90	0.73
н90	н91	18.90
н91	н92	141.20
н92	н83	87.13

Жқир кишәрлегенең шартлы номеры: 16:07:130006:184:3У1

Жқир кишәрлегенең майданы - 3042 м²

Чикләрнең характерлы нокталарын билгеләү	МСК-16 системасының координатлары	
	Х	Ү
н33	371932.18	2294470.45
н34	371983.54	2294526.34

н35	371992.62	2294545.05
н36	371927.83	2294474.55
н37	371699.31	2294236.87
н38	371618.48	2294235.68
н39	371615.52	2294229.58
н29	371694.53	2294230.70
н28	371702.21	2294230.81
н33	371932.18	2294470.45

Жир кишәрлегенің шартлы номеры: 16:07:130006:185:3У1

Жир кишәрлегенің мәйданы - 2942 м²

Чикләрнең характерлы нокталарын билгеләү	МСК-16 системасының координатлары	
	X	Y
н27	371452.15	2293866.50
н28	371702.21	2294230.81
н29	371694.53	2294230.70
н30	371447.25	2293869.95
н31	371428.16	2293843.23
н32	371412.62	2293811.18
н27	371452.15	2293866.50

Жир кишәрлегенің шартлы номеры: 16:07:130006:189:3У1

Жир кишәрлегенің мәйданы -3065 м²

Чикләрнең характерлы нокталарын билгеләү	МСК-16 системасының координатлары	
	X	Y
н1	370862.85	2292214.47
н2	370866.52	2292222.49
н3	370863.40	2292232.02
н4	370862.83	2292241.52
н5	370868.55	2292277.05
н6	370898.12	2292378.73
н7	370909.25	2292452.30
н8	370907.38	2292560.08
н9	370890.30	2292664.23
н10	370889.05	2292717.65

н11	370889.97	2292733.45
н12	370883.14	2292719.38
н13	370883.05	2292717.75
н14	370884.33	2292663.68
н15	370901.38	2292559.52
н16	370903.25	2292452.70
н17	370892.28	2292380.02
н18	370862.70	2292278.35
н19	370856.80	2292241.83
н20	370857.48	2292230.88
н1	370862.85	2292214.47

Жир кишәрлегенің шартлы номеры: 16:07:130006:195:3У1

Жир кишәрлегенің мәйданы - 2549 м²

Чикләрнең характерлы нокталарын билгеләү	МСК-16 системасының координатлары	
	X	Y
н21	371216.10	2292944.28
н22	371221.67	2292955.76
н23	370975.53	2292901.44
н24	370971.01	2292900.57
н25	370965.56	2292889.34
н26	370977.55	2292891.64
н21	371216.10	2292944.28

Жир кишәрлегенің шартлы номеры: 16:07:130006:496:3У1

Жир кишәрлегенің мәйданы - 1245 м²

Чикләрнең характерлы нокталарын билгеләү	МСК-16 системасының координатлары	
	X	Y
н40	372098.17	2294765.51
н41	372100.74	2294771.12
н42	371897.35	2294811.03
н43	371895.51	2294807.17
н44	371894.68	2294805.43
н40	372098.17	2294765.51

Жир кишәрлегенің шартлы номеры: 16:07:130006:66:3У1

Жир кишәрлегенің мәйданы - 1027 м²

Чикләрнең характерлы нокталарын билгеләү	МСК-16 системасының координатлары	
	X	Y
н77	н78	42.17
н78	н79	26.32
н79	н80	42.00
н80	н77	22.59
Жҗир кишәрлегенең шартлы номеры: 16:07:130006:154:3У1		
Жҗир кишәрлегенең мөйданы - 2245 м ²		
Чикләрнең характерлы нокталарын билгеләү	МСК-16 системасының координатлары	
	X	Y
н71	н71	0.00
н71	н72	10.63
н72	н73	135.05
н73	н74	92.82
н74	н75	12.20
н75	н76	98.55
н76	н71	130.05
Жҗир кишәрлегенең шартлы номеры: 16:07:130009:3:3У1		
Жҗир кишәрлегенең мөйданы - 2522 м ²		
Чикләрнең характерлы нокталарын билгеләү	МСК-16 системасының координатлары	
	X	Y
н1	369895.79	2289304.60
н2	369899.65	2289316.52
н3	369661.29	2289234.03
н4	369657.43	2289222.11
н1	369895.79	2289304.60
Жҗир кишәрлегенең шартлы номеры: 16:07:140001:17:3У1		
Жҗир кишәрлегенең мөйданы - 1248 м ²		
Чикләрнең характерлы нокталарын билгеләү	МСК-16 системасының координатлары	
	X	Y
н6	369568.01	2287627.86
н7	369567.08	2287634.12
н8	369368.46	2287599.00
н9	369368.64	2287597.72
н10	369369.33	2287593.00

н6	369568.01	2287627.86
Жир кишәрлегенің шартлы номеры: 16:07:140001:21:3У1		
Жир кишәрлегенің мәйданы - 1154 м ²		
Чикләрнең характерлы нокталарын билгеләү	МСК-16 системасының координатлары	
	X	Y
н11	372601.97	2278470.81
н12	372575.31	2278460.45
н13	372475.25	2278399.27
н14	372440.98	2278374.59
н15	372419.17	2278350.66
н15	372419.17	2278350.66
н16	372417.48	2278348.81
н17	372416.38	2278355.45
н18	372418.07	2278357.31
н18	372418.07	2278357.31
н19	372437.37	2278378.64
н20	372472.44	2278403.58
н21	372573.04	2278465.05
н22	372601.12	2278475.96
н11	372601.97	2278470.81
Жир кишәрлегенің шартлы номеры: 16:07:140001:23:3У1		
Жир кишәрлегенің мәйданы - 1140 м ²		
Чикләрнең характерлы нокталарын билгеләү	МСК-16 системасының координатлары	
	X	Y
н23	372272.04	2280563.14
н24	372271.16	2280569.10
н25	372194.04	2280566.54
н26	372169.79	2280561.29
н27	372124.04	2280531.29
н28	372092.72	2280523.32
н29	372093.03	2280516.83
н30	372126.54	2280525.79
н31	372172.29	2280555.79

н32	372195.04	2280560.54
н23	372272.04	2280563.14
Жҥир кишәрлегенең шартлы номеры: 16:07:140001:24:3У1		
Жҥир кишәрлегенең майданы - 1767 м ²		
Чикләрнең характерлы нокталарын билгеләү	МСК-16 системасының координатлары	
	Х	У
н33	372162.79	2280756.04
н34	372241.62	2280761.24
н35	372240.64	2280767.19
н36	372224.08	2280766.08
н37	372163.79	2280762.04
н38	372131.03	2280772.04
н39	372130.95	2280772.10
н40	372115.79	2280783.04
н41	372081.29	2280824.29
н42	372041.79	2280883.04
н43	372029.79	2280895.54
н44	372009.97	2280907.03
н45	372010.16	2280906.10
н46	372011.58	2280899.12
н47	372026.29	2280890.54
н48	372037.29	2280879.04
н49	372076.29	2280820.79
н50	372111.79	2280778.54
н51	372128.54	2280766.54
н33	372162.79	2280756.04
Жҥир кишәрлегенең шартлы номеры: 16:07:140001:4:3У1		
Жҥир кишәрлегенең майданы - 898 м ²		
Чикләрнең характерлы нокталарын билгеләү	МСК-16 системасының координатлары	
	Х	У
н1	372078.33	2280495.61
н2	372079.85	2280495.69
н2	372079.85	2280495.69
н3	372093.84	2280496.38

н4	372091.36	2280546.30
н5	372070.99	2280545.29
н1	372078.33	2280495.61
Жир кишәрлегенің шартлы номеры: 16:07:240001:413:3У1		
Жир кишәрлегенің мәйданы - 22506 м ²		
Чикләрнең характерлы нокталарын билгеләү	МСК-16 системасының координатлары	
	X	Y
55	373100.07	2272236.67
56	373120.99	2272245.60
н1	373118.34	2272387.04
20	373117.43	2272386.65
21	373099.85	2272373.15
22	373087.08	2272368.30
23	373072.53	2272360.74
24	373058.76	2272352.08
25	373045.04	2272342.71
26	373016.02	2272322.79
27	373002.54	2272312.52
28	372979.48	2272289.02
29	372955.56	2272268.46
30	372946.03	2272256.16
31	372937.88	2272243.05
32	372931.02	2272231.08
33	372928.92	2272229.72
н2	372921.80	2272227.37
н3	372920.14	2272226.83
н4	372921.47	2272166.04
54	373018.59	2272204.42
55	373100.07	2272236.67
Жир кишәрлегенің шартлы номеры: 16:07:240001:782:3У1		
Жир кишәрлегенің мәйданы -260 м ²		
Чикләрнең характерлы нокталарын билгеләү	МСК-16 системасының координатлары	
	X	Y

н7	373047.02	2272214.02
н8	373099.14	2272236.27
н9	373099.11	2272236.29
н10	373018.59	2272204.42
н11	372923.13	2272166.69
н12	372923.17	2272164.91
н13	372930.76	2272168.05
н14	372970.01	2272183.14
н15	373008.42	2272198.89
н7	373047.02	2272214.02

Жҥир кишәрлегенең шартлы номеры: 16:07:240001:783:3У1

Жҥир кишәрлегенең майданы -900 м²

Чикләрнең характерлы нокталарын билгеләү	МСК-16 системасының координатлары	
	X	Y
н1	373027.59	2272181.92
н2	373122.02	2272219.38
н3	373121.86	2272226.84
н4	373095.66	2272214.68
н5	372923.64	2272143.46
н6	372923.70	2272140.86
н1	373027.59	2272181.92

Жҥир кишәрлегенең шартлы номеры: 16:07:260002:20:3У1

Жҥир кишәрлегенең майданы - 2000 м²

Чикләрнең характерлы нокталарын билгеләү	МСК-16 системасының координатлары	
	X	Y
н1	373074.87	2274368.18
н2	373074.64	2274378.33
н3	373065.52	2274386.92
н4	373056.57	2274398.25
н5	373039.91	2274425.89
н6	373030.76	2274439.27
н7	373024.01	2274445.87
н8	373015.02	2274452.64

н9	373005.99	2274457.66
н10	372981.35	2274468.20
н11	372934.84	2274490.51
н12	372917.46	2274500.41
н13	372892.89	2274514.53
н14	372871.33	2274526.92
н15	372862.94	2274531.74
н16	372863.12	2274523.35
н17	372871.52	2274518.48
н18	372889.12	2274508.27
н19	372914.34	2274493.64
н20	372940.99	2274478.48
н21	372984.41	2274458.20
н22	373002.98	2274450.74
н23	373014.40	2274443.75
н24	373021.16	2274437.88
н25	373033.85	2274421.92
н26	373051.02	2274394.94
н27	373063.83	2274378.28
н1	373074.87	2274368.18

Жир кишәрлегенің шартлы номеры: 16:07:130007:11:3У1

Жир кишәрлегенің мәйданы - 363 м²

Чикләрнең характерлы нокталарын билгеләү	МСК-16 системасының координатлары	
	X	Y
н1	372429.45	2296184.65
н2	372440.95	2296189.15
н3	372376.30	2296197.48
н4	372374.49	2296191.55
н1	372429.45	2296184.65

Жир кишәрлегенің шартлы номеры: 16:07:140006:42:3У1

Жир кишәрлегенің мәйданы - 115 м²

Чикләрнең характерлы нокталарын билгеләү	МСК-16 системасының координатлары	
	X	Y

н1	369893.71	2289922.02
н2	369883.49	2289920.48
н3	369891.16	2289944.13
н1	369893.71	2289922.02
<p>16:07:240001 кадастр кварталы чикләрәндә булган жирләрден барлыкка килә торган жир кишәрлекләренең борылыш нокталары координаталарының каталогы Барлыкка килә торган жир кишәрлеге күп контурлы, 4 контурдан тора</p>		
Жҗир кишәрлегенең шартлы номеры: :3У1		
Жҗир кишәрлегенең мөйданы - 915 м ²		
Чикләрнең характерлы нокталарын билгеләү	МСК-16 системасының координатлары	
	Х	Ү
(1)		
н1	372892.72	2273552.49
н2	372893.83	2273553.67
н3	372896.33	2273561.92
н4	372893.58	2273562.92
н5	372893.58	2273576.92
н6	372892.13	2273579.15
н1	372892.72	2273552.49
(2)		
н7	372920.14	2272226.83
н8	372921.80	2272227.38
н9	372919.75	2272320.67
н10	372918.11	2272319.12
н7	372920.14	2272226.83
(3)		
н11	373673.18	2266924.15
н12	373675.23	2266924.19
н13	373672.99	2266929.44
н14	373654.72	2266975.98
н15	373654.16	2266971.34

н16	373655.55	2266967.81
н17	373660.73	2266954.82
н18	373665.95	2266941.85
н19	373671.23	2266928.89
н11	373673.18	2266924.15
(4)		
н20	374216.68	2266344.47
н21	374216.18	2266345.18
н22	374214.18	2266348.06
н23	374192.14	2266360.15
н24	373940.03	2266476.15
н25	373882.02	2266502.50
н26	373878.86	2266504.00
н27	373879.97	2266502.05
н28	373880.19	2266501.66
н29	373936.30	2266476.10
н30	374188.30	2266360.10
н31	374207.80	2266349.35
н20	374216.68	2266344.47
16:07:260002 кадастр кварталы чиклөрендө булган жирлөрдөн барлыкка килө торган жир кишөрлеклөренең борылыш нокталары координаталарының каталогы Барлыкка килө торган жир кишөрлеге күп контурлы, 6 контурдан тора		
Жир кишөрлегенең шартлы номеры: ЗУ1		
Жир кишөрлегенең мөйданы - 6 м ²		
Чиклөрнең характерлы нокталарын билгелөү	МСК-16 системасының координатлары	
	X	Y
(1)		
н1	372951.27	2274462.07
н2	372951.80	2274462.92
н3	372950.95	2274463.45
н4	372950.42	2274462.60

Н1	372951.27	2274462.07
(2)		
Н5	372987.27	2274440.07
Н6	372987.80	2274440.92
Н7	372986.95	2274441.45
Н8	372986.42	2274440.60
Н5	372987.27	2274440.07
(3)		
Н9	372874.27	2274509.07
Н10	372874.80	2274509.92
Н11	372873.95	2274510.45
Н12	372873.42	2274509.60
Н9	372874.27	2274509.07
(4)		
Н13	372915.27	2274484.07
Н14	372915.80	2274484.92
Н15	372914.95	2274485.45
Н16	372914.42	2274484.60
Н13	372915.27	2274484.07
(5)		
Н17	373022.27	2274419.07
Н18	373022.80	2274419.92
Н19	373021.95	2274420.45
Н20	373021.42	2274419.60
Н17	373022.27	2274419.07
(6)		
Н21	373059.27	2274396.07
Н22	373059.80	2274396.92
Н23	373058.95	2274397.45
Н24	373058.42	2274396.60
Н21	373059.27	2274396.07

16:07:140001 кадастр кварталы чиклөрендө булган жирлөрдөн барлыкка килө торган жир кишөрлеклөренең борылыш нокталары координаталарының каталогы Барлыкка килө торган жир кишөрлеге күп контурлы, 13 контурдан тора		
Жҗир кишөрлегенең шартлы номеры: ЗУ1		
Жҗир кишөрлегенең мөйданы - 16306 м ²		
Чиклөрнең характерлы нокталарын билгелөү	МСК-16 системасының координатлары	
	Х	У
(1)		
н1	372822.60	2276218.98
н2	372821.56	2276220.68
н3	372819.85	2276219.64
н4	372820.89	2276217.93
н1	372822.60	2276218.98
(2)		
н5	372747.00	2276117.82
н6	372727.39	2276277.35
н7	372725.81	2276271.47
н8	372743.19	2276117.96
н5	372747.00	2276117.82
(3)		
н9	372286.79	2279887.65
н10	372287.03	2279890.64
н11	372284.04	2279890.89
н12	372283.80	2279887.90
н9	372286.79	2279887.65
(4)		
н13	372265.72	2280605.84
н14	372166.46	2280592.69
н15	372166.44	2280591.90
н16	372166.35	2280588.40
н17	372166.34	2280587.90

Н18	372166.27	2280584.90
Н19	372165.60	2280558.55
Н20	372146.43	2280545.97
Н21	372147.34	2280583.84
Н22	372147.50	2280590.89
Н23	372147.76	2280601.61
Н24	372147.68	2280603.40
Н25	372149.45	2280603.48
Н26	372155.63	2280610.32
Н27	372263.04	2280623.94
Н13	372265.72	2280605.84
(5)		
Н28	370698.01	2284529.01
Н29	370697.01	2284531.83
Н30	370694.19	2284530.83
Н31	370695.19	2284528.01
Н28	370698.01	2284529.01
(6)		
Н32	369636.99	2287279.23
Н33	369649.69	2287283.87
Н34	369615.00	2287398.62
Н35	369616.19	2287392.17
Н32	369636.99	2287279.23
(7)		
Н36	369578.76	2287430.58
Н37	369604.93	2287437.52
Н38	369604.72	2287438.47
Н39	369578.76	2287431.58
Н40	369530.01	2287426.58
Н41	369524.76	2287425.83
Н42	369503.01	2287422.83
Н43	369470.26	2287408.83

н44	369444.26	2287406.83
н45	369444.26	2287405.83
н46	369470.26	2287407.83
н47	369503.51	2287421.83
н48	369524.76	2287424.83
н49	369530.01	2287425.58
н36	369578.76	2287430.58
(8)		
н50	369574.91	2287585.94
н51	369564.26	2287590.08
н52	369554.76	2287590.08
н53	369542.01	2287590.58
н54	369517.26	2287589.33
н55	369487.76	2287581.83
н56	369419.76	2287563.83
н57	369419.26	2287564.83
н58	369487.26	2287582.83
н59	369517.26	2287590.33
н60	369542.01	2287591.58
н61	369554.76	2287591.08
н62	369552.76	2287599.33
н63	369552.76	2287607.08
н64	369556.51	2287612.08
н65	369570.36	2287613.58
н50	369574.91	2287585.94
(9)		
н66	372007.73	2280923.22
н67	372005.99	2280931.60
н68	372004.77	2280932.10
н69	372006.53	2280923.69
н66	372007.73	2280923.22
(10)		

н70	372171.50	2279876.70
н71	372169.94	2279887.19
н72	372168.27	2279887.43
н73	372169.82	2279876.95
н70	372171.50	2279876.70
(11)		
н74	372690.30	2277206.77
н75	372693.55	2277208.77
н76	372699.30	2277213.52
н77	372713.30	2277225.27
н78	372751.30	2277262.02
н79	372757.80	2277271.77
н80	372756.55	2277274.27
н81	372748.05	2277269.27
н82	372745.55	2277267.77
н83	372727.30	2277251.27
н84	372708.30	2277233.02
н85	372692.05	2277220.52
н86	372684.80	2277215.02
н87	372675.05	2277207.52
н88	372663.80	2277199.02
н89	372663.05	2277198.52
н90	372652.30	2277191.02
н91	372635.80	2277176.02
н92	372626.30	2277167.52
н93	372616.24	2277161.19
н94	372614.65	2277160.19
н95	372616.08	2277151.54
н96	372617.67	2277152.57
н97	372641.55	2277168.02
н98	372644.05	2277169.52
н99	372653.05	2277175.02

н100	372671.30	2277192.27
н101	372677.80	2277198.52
н74	372690.30	2277206.77
(12)		
н102	371582.65	2282157.74
н103	371584.18	2282157.85
н104	371581.24	2282164.68
н105	371579.70	2282164.57
н102	371582.65	2282157.74
(13)		
н106	372151.77	2280009.96
н107	372165.42	2280551.28
н108	372144.69	2280537.69
н109	372134.80	2280124.54
н110	372134.58	2280115.26
н111	372136.13	2280115.59
н106	372151.77	2280009.96
16:07:130006 кадастр кварталы чикләрендә булган жирләрдән барлыкка килә торган жир кишәрлекләренең борылыш нокталары координаталарының каталогы Барлыкка килә торган жир кишәрлеге күп контурлы, 10 контурдан тора		
Жир кишәрлегенең шартлы номеры: ЗУ1		
Жир кишәрлегенең майданы - 19635 м ²		
Чикләрнең характерлы нокталарын билгеләү	МСК-16 системасының координатлары	
	X	Y
(1)		
н1	370912.25	2292372.75
н2	370913.50	2292373.25
н3	370914.75	2292374.00
н4	370916.00	2292375.00
н5	370916.75	2292376.25
н6	370917.50	2292377.50

Н7	370917.75	2292379.00
Н8	370918.00	2292379.75
Н9	370918.00	2292381.25
Н10	370917.75	2292382.75
Н11	370917.25	2292384.00
Н12	370916.50	2292385.25
Н13	370915.50	2292386.50
Н14	370914.25	2292387.25
Н15	370913.00	2292388.00
Н16	370911.50	2292388.25
Н17	370910.00	2292388.50
Н18	370907.75	2292388.25
Н19	370906.50	2292387.75
Н20	370905.25	2292387.00
Н21	370904.00	2292386.00
Н22	370903.25	2292384.75
Н23	370902.50	2292383.50
Н24	370902.25	2292382.00
Н25	370902.00	2292381.25
Н26	370902.00	2292379.75
Н27	370902.25	2292378.25
Н28	370902.75	2292377.00
Н29	370903.50	2292375.75
Н30	370904.50	2292374.50
Н31	370905.75	2292373.75
Н32	370907.00	2292373.00
Н33	370908.50	2292372.75
Н34	370909.25	2292372.50
Н35	370910.75	2292372.50
Н1	370912.25	2292372.75
(2)		
Н36	370871.50	2292655.25

н37	370872.75	2292655.75
н38	370874.00	2292656.50
н39	370875.25	2292657.50
н40	370876.00	2292658.75
н41	370876.75	2292660.00
н42	370877.00	2292661.50
н43	370877.25	2292662.25
н44	370877.25	2292663.75
н45	370877.00	2292665.25
н46	370876.50	2292666.50
н47	370875.75	2292667.75
н48	370874.75	2292669.00
н49	370873.50	2292669.75
н50	370872.25	2292670.50
н51	370870.75	2292670.75
н52	370869.25	2292671.00
н53	370867.00	2292670.75
н54	370865.75	2292670.25
н55	370864.50	2292669.50
н56	370863.25	2292668.50
н57	370862.50	2292667.25
н58	370861.75	2292666.00
н59	370861.50	2292664.50
н60	370861.25	2292663.75
н61	370861.25	2292662.25
н62	370861.50	2292660.75
н63	370862.00	2292659.50
н64	370862.75	2292658.25
н65	370863.75	2292657.00
н66	370865.00	2292656.25
н67	370866.25	2292655.50
н68	370867.75	2292655.25

н69	370868.50	2292655.00
н70	370870.00	2292655.00
н36	370871.50	2292655.25
(3)		
н71	370844.75	2292256.50
н72	370846.00	2292257.00
н73	370847.25	2292257.75
н74	370848.50	2292258.75
н75	370849.25	2292260.00
н76	370850.00	2292261.25
н77	370850.25	2292262.75
н78	370850.50	2292263.50
н79	370850.50	2292265.00
н80	370850.25	2292266.50
н81	370849.75	2292267.75
н82	370849.00	2292269.00
н83	370848.00	2292270.25
н84	370846.75	2292271.00
н85	370845.50	2292271.75
н86	370844.00	2292272.00
н87	370842.50	2292272.25
н88	370840.25	2292272.00
н89	370839.00	2292271.50
н90	370837.75	2292270.75
н91	370836.50	2292269.75
н92	370835.75	2292268.50
н93	370835.00	2292267.25
н94	370834.75	2292265.75
н95	370834.50	2292265.00
н96	370834.50	2292263.50
н97	370834.75	2292262.00
н98	370835.25	2292260.75

Н99	370836.00	2292259.50
Н100	370837.00	2292258.25
Н101	370838.25	2292257.50
Н102	370839.50	2292256.75
Н103	370841.00	2292256.50
Н104	370841.75	2292256.25
Н105	370843.25	2292256.25
Н71	370844.75	2292256.50
(4)		
Н106	372548.00	2296462.25
Н107	372549.25	2296462.75
Н108	372550.50	2296463.50
Н109	372551.75	2296464.50
Н110	372552.50	2296465.75
Н111	372553.25	2296467.00
Н112	372553.50	2296468.50
Н113	372553.75	2296469.25
Н114	372553.75	2296470.75
Н115	372553.50	2296472.25
Н116	372553.00	2296473.50
Н117	372552.25	2296474.75
Н118	372551.25	2296476.00
Н119	372550.00	2296476.75
Н120	372548.75	2296477.50
Н121	372547.25	2296477.75
Н122	372545.75	2296478.00
Н123	372543.50	2296477.75
Н124	372542.25	2296477.25
Н125	372541.00	2296476.50
Н126	372539.75	2296475.50
Н127	372539.00	2296474.25
Н128	372538.25	2296473.00

H129	372538.00	2296471.50
H130	372537.75	2296470.75
H131	372537.75	2296469.25
H132	372538.00	2296467.75
H133	372538.50	2296466.50
H134	372539.25	2296465.25
H135	372540.25	2296464.00
H136	372541.50	2296463.25
H137	372542.75	2296462.50
H138	372544.25	2296462.25
H139	372545.00	2296462.00
H140	372546.50	2296462.00
H106	372548.00	2296462.25
(5)		
H141	372554.68	2296092.70
H142	372583.69	2296187.91
H143	372538.62	2296176.45
H144	372543.38	2296130.60
H141	372554.68	2296092.70
(6)		
H145	372902.50	2297819.25
H146	372916.50	2297828.25
H147	372930.50	2297834.00
H148	372933.75	2297837.75
H149	372931.00	2297841.50
H150	372924.25	2297842.25
H151	372911.50	2297841.00
H152	372899.25	2297837.00
H153	372884.75	2297829.50
H154	372870.75	2297816.25
H155	372861.25	2297801.00
H156	372852.25	2297789.50

h157	372864.50	2297791.50
h158	372885.50	2297796.50
h145	372902.50	2297819.25
(7)		
h159	372956.10	2299166.86
h160	372954.18	2299172.12
h161	372951.87	2299178.34
h162	372949.53	2299184.56
h163	372947.65	2299189.46
h164	372842.25	2299187.00
h165	372850.25	2299219.50
h166	372870.25	2299277.50
h167	372889.14	2299319.65
h168	372886.97	2299323.82
h169	372883.89	2299329.71
h170	372882.12	2299333.04
h171	372875.62	2299331.60
h172	372872.20	2299330.32
h173	372864.20	2299327.32
h174	372868.49	2299322.32
h175	372859.45	2299302.82
h176	372838.06	2299242.61
h177	372827.65	2299208.12
h178	372829.57	2299195.65
h179	372837.38	2299178.35
h180	372830.94	2299178.06
h181	372773.49	2299176.62
h182	372736.72	2299175.68
h183	372739.00	2299170.60
h184	372741.28	2299165.46
h185	372743.53	2299160.31
h186	372745.75	2299155.15

H187	372746.27	2299153.92
H188	372774.02	2299154.63
H189	372792.68	2299155.04
H190	372792.56	2299160.46
H191	372827.55	2299161.22
H192	372825.82	2299163.66
H159	372956.10	2299166.86
(8)		
H193	372805.50	2298020.00
H194	372811.75	2298027.00
H195	372831.50	2298061.25
H196	372841.50	2298080.25
H197	372838.50	2298088.50
H198	372829.50	2298086.75
H199	372821.25	2298079.00
H200	372812.25	2298072.00
H201	372804.00	2298073.25
H202	372797.75	2298078.50
H203	372788.75	2298079.00
H204	372783.25	2298071.50
H205	372778.56	2298071.19
H206	372775.93	2298071.02
H207	372773.00	2298041.23
H208	372774.92	2298034.56
H209	372778.75	2298021.25
H210	372778.75	2298011.75
H211	372772.25	2297992.75
H212	372770.51	2297990.14
H213	372767.53	2297985.67
H214	372764.89	2297958.83
H215	372767.75	2297962.40
H215	372767.75	2297962.40

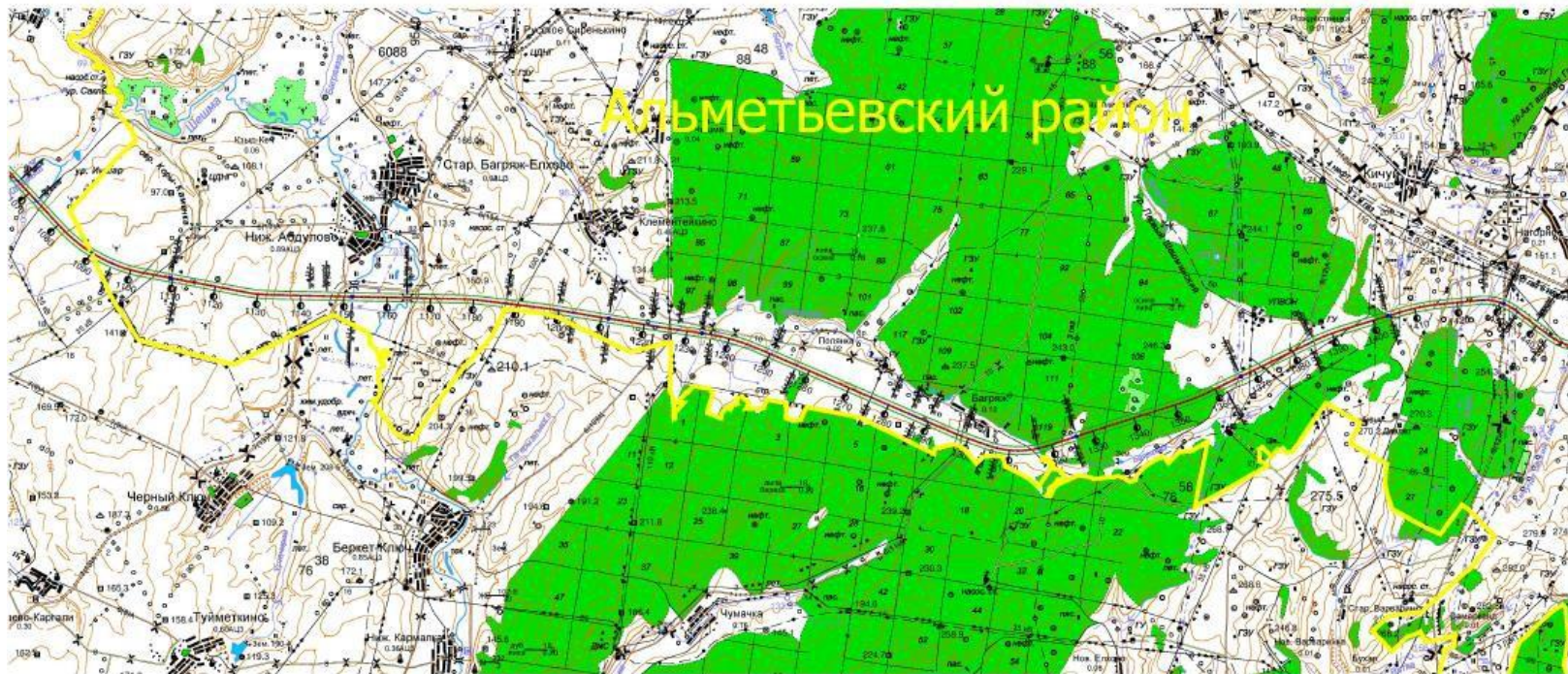
н216	372787.50	2297987.00
н193	372805.50	2298020.00
(9)		
н217	372089.70	2294747.03
н218	372098.38	2294765.47
н219	371894.68	2294805.43
н220	371891.07	2294797.87
н221	371886.53	2294788.44
н222	371886.31	2294787.98
н223	371887.80	2294787.69
н224	371983.75	2294769.00
н217	372089.70	2294747.03
(10)		
н225	371060.23	2293081.16
н226	371109.04	2293181.79
н227	371107.14	2293181.28
н228	371058.69	2293081.37
н225	371060.23	2293081.16
16:07:130009 кадастр кварталы чикләрәндә булган жирләрден барлыкка килә торган жир кишәрлекләренәң борылыш нокталары координаталарының каталогы Барлыкка килә торган жир кишәрлеге күп контурлы, 4 контурдан тора		
Жир кишәрлегенәң шартлы номеры: ЗУ1		
Жир кишәрлегенәң майданы - 2972 м ²		
Чикләренәң характерлы нокталарын билгеләү	МСК-16 системасының координатлары	
	X	Y
(1)		
н1	369903.75	2289376.25
н2	369905.00	2289376.75
н3	369906.25	2289377.50
н4	369907.50	2289378.50
н5	369908.25	2289379.75
н6	369909.00	2289381.00

Н7	369909.25	2289382.50
Н8	369909.50	2289383.25
Н9	369909.50	2289384.75
Н10	369909.25	2289386.25
Н11	369908.75	2289387.50
Н12	369908.00	2289388.75
Н13	369907.00	2289390.00
Н14	369905.75	2289390.75
Н15	369904.50	2289391.50
Н16	369903.00	2289391.75
Н17	369901.50	2289392.00
Н18	369899.25	2289391.75
Н19	369898.00	2289391.25
Н20	369896.75	2289390.50
Н21	369895.50	2289389.50
Н22	369894.75	2289388.25
Н23	369894.00	2289387.00
Н24	369893.75	2289385.50
Н25	369893.50	2289384.75
Н26	369893.50	2289383.25
Н27	369893.75	2289381.75
Н28	369894.25	2289380.50
Н29	369895.00	2289379.25
Н30	369896.00	2289378.00
Н31	369897.25	2289377.25
Н32	369898.50	2289376.50
Н33	369900.00	2289376.25
Н34	369900.75	2289376.00
Н35	369902.25	2289376.00
Н1	369903.75	2289376.25
(2)		
Н36	369767.25	2289312.75

н37	369768.50	2289313.25
н38	369769.75	2289314.00
н39	369771.00	2289315.00
н40	369771.75	2289316.25
н41	369772.50	2289317.50
н42	369772.75	2289319.00
н43	369773.00	2289319.75
н44	369773.00	2289321.25
н45	369772.75	2289322.75
н46	369772.25	2289324.00
н47	369771.50	2289325.25
н48	369770.50	2289326.50
н49	369769.25	2289327.25
н50	369768.00	2289328.00
н51	369766.50	2289328.25
н52	369765.00	2289328.50
н53	369762.75	2289328.25
н54	369761.50	2289327.75
н55	369760.25	2289327.00
н56	369759.00	2289326.00
н57	369758.25	2289324.75
н58	369757.50	2289323.50
н59	369757.25	2289322.00
н60	369757.00	2289321.25
н61	369757.00	2289319.75
н62	369757.25	2289318.25
н63	369757.75	2289317.00
н64	369758.50	2289315.75
н65	369759.50	2289314.50
н66	369760.75	2289313.75
н67	369762.00	2289313.00
н68	369763.50	2289312.75

н69	369764.25	2289312.50
н70	369765.75	2289312.50
н36	369767.25	2289312.75
(3)		
н71	369820.25	2289085.89
н72	369826.20	2289089.87
н73	369850.60	2289165.16
н74	369846.25	2289171.75
н75	369840.25	2289169.50
н76	369790.75	2289135.75
н77	369791.50	2289130.75
н71	369820.25	2289085.89
(4)		
н78	369634.06	2289145.72
н79	369658.99	2289222.65
н80	369657.43	2289222.11
н81	369633.33	2289147.73
н78	369634.06	2289145.72

СХЕМА
размещения платной автомагистрали
"Алексеевское-Альметьевск"



граница Альметьевского района

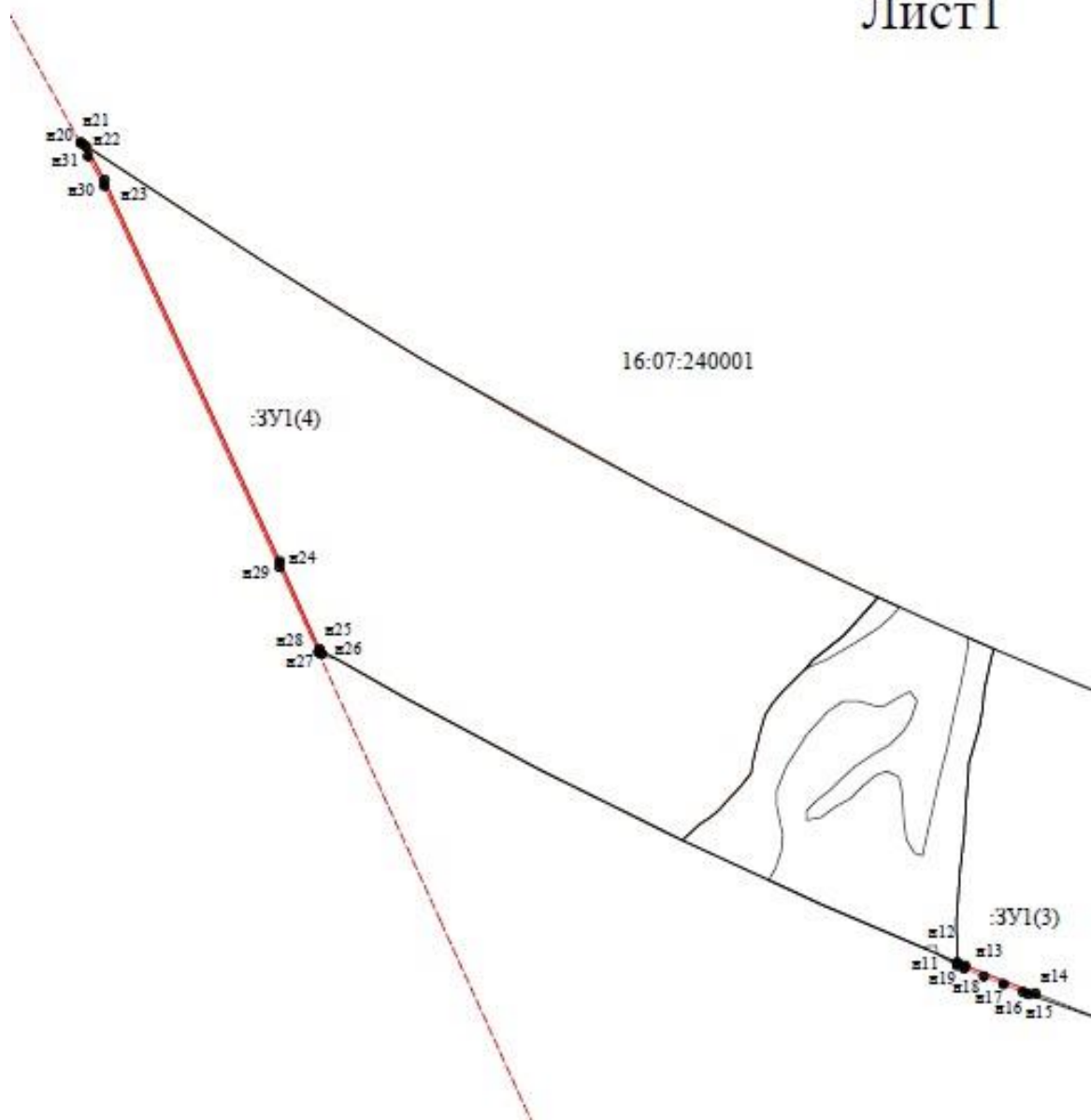


территория размещения платной автомагистрали

ЧЕРТЕЖ
межевания территории размещения платной автомагистрали
"Алексеевское-Альметьевск"
Альметьевский район



- Условные обозначения:
- 16:07:240001 - кадастровый квартал
 - платная автомагистраль
 - выносной лист



МАСШТАБ 1:2000

Система координат МСК-16

Условные обозначения:

:ЗУ1

образуемый земельный участок из земель
госсобственности

(3)

контур границы образуемого земельного участка

—

граница образуемого земельного участка

• n1

обозначение характерной точки образуемого
земельного участка

16:07:240001

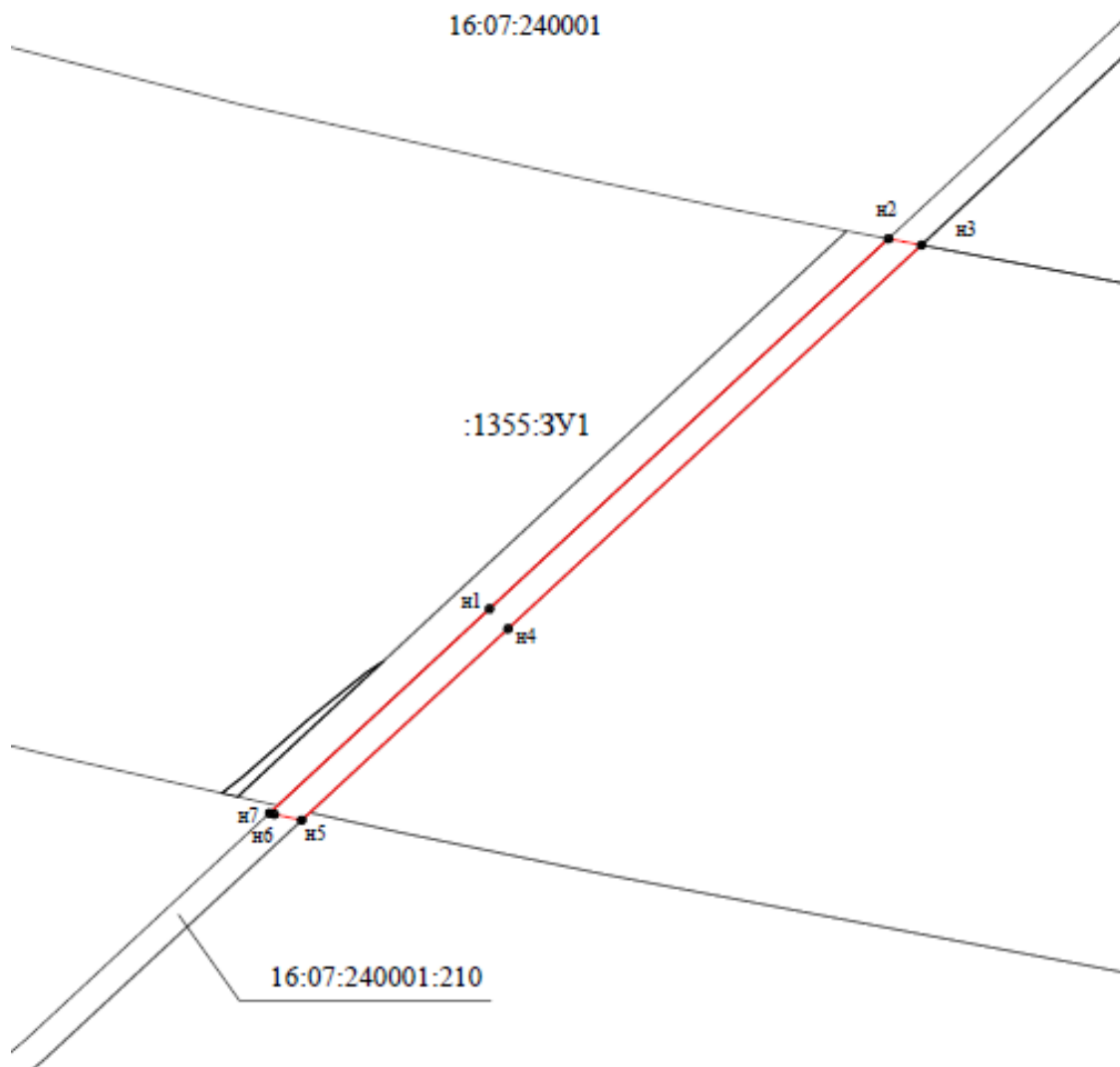
номер кадастрового квартала

- - -

граница кадастрового квартала

—

граница полосы платной автомагистрали



МАСШТАБ 1:2000

Система координат МСК-16

Условные обозначения:

:1355:3У1

земельный участок образуемый путём раздела с сохранением исходного

—
• n1

граница образуемого земельного участка
обозначение характерной точки образуемого земельного участка

16:07:240001

номер кадастрового квартала

— — — —

граница кадастрового квартала

16:07:000000:1355

исходный земельный участок (единое землепользование)

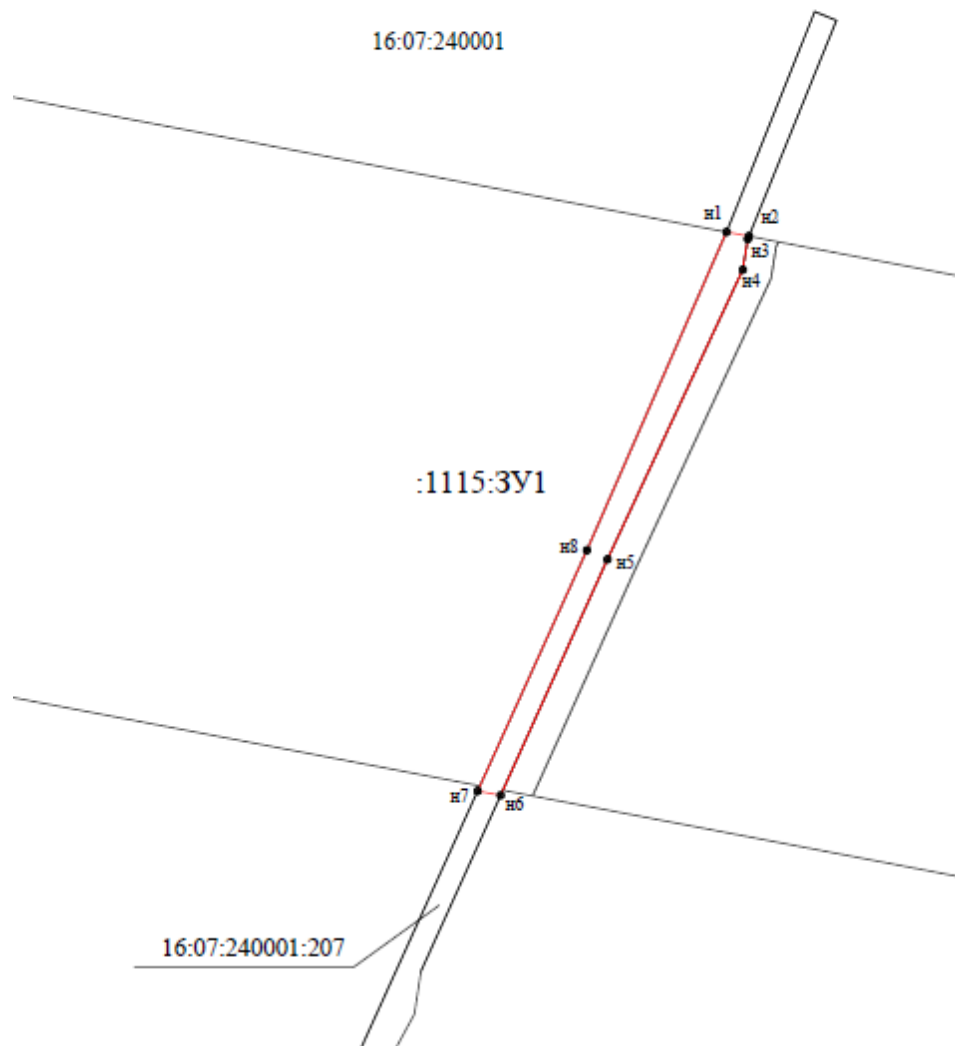
16:07:240001:210

обособленный земельный участок, входящий в состав

16:07:000000:1355

—————

граница полосы платной автомагистрали



МАСШТАБ 1:2000

Система координат МСК-16

Условные обозначения:

:1115:3У1

земельный участок образуемый путём раздела с сохранением исходного



• n1

граница образуемого земельного участка
обозначение характерной точки образуемого земельного участка

16:07:240001



номер кадастрового квартала
граница кадастрового квартала

16:07:000000:1115

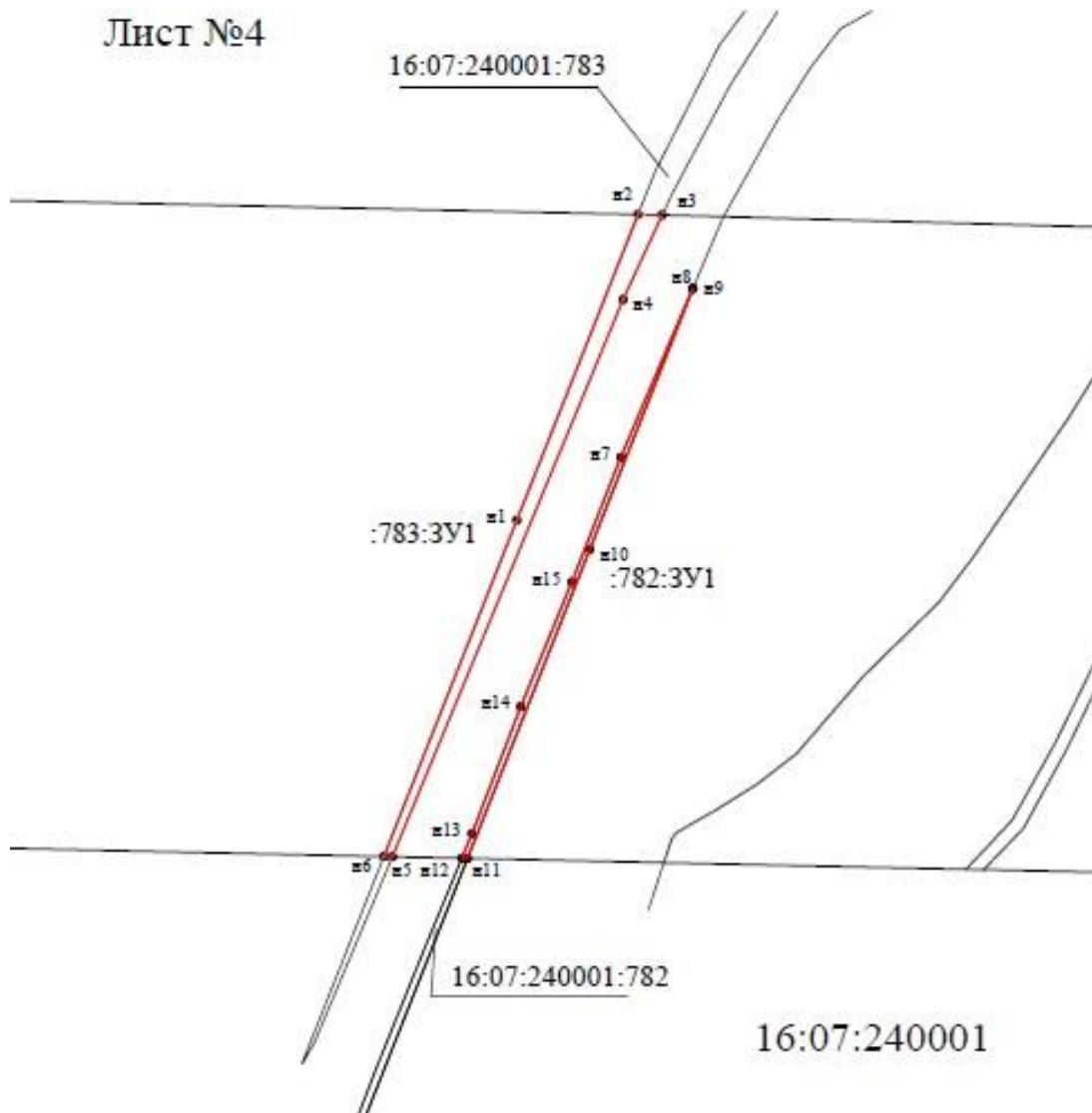
исходный земельный участок (единое землепользование)

16:07:240001:207

обособленный земельный участок, входящий в состав 16:07:000000:1115



граница полосы платной автомагистрали



МАСШТАБ 1:2000

Система координат МСК-16

Условные обозначения:

:782:3У1



• n1

16:07:240001



16:07:240001:782



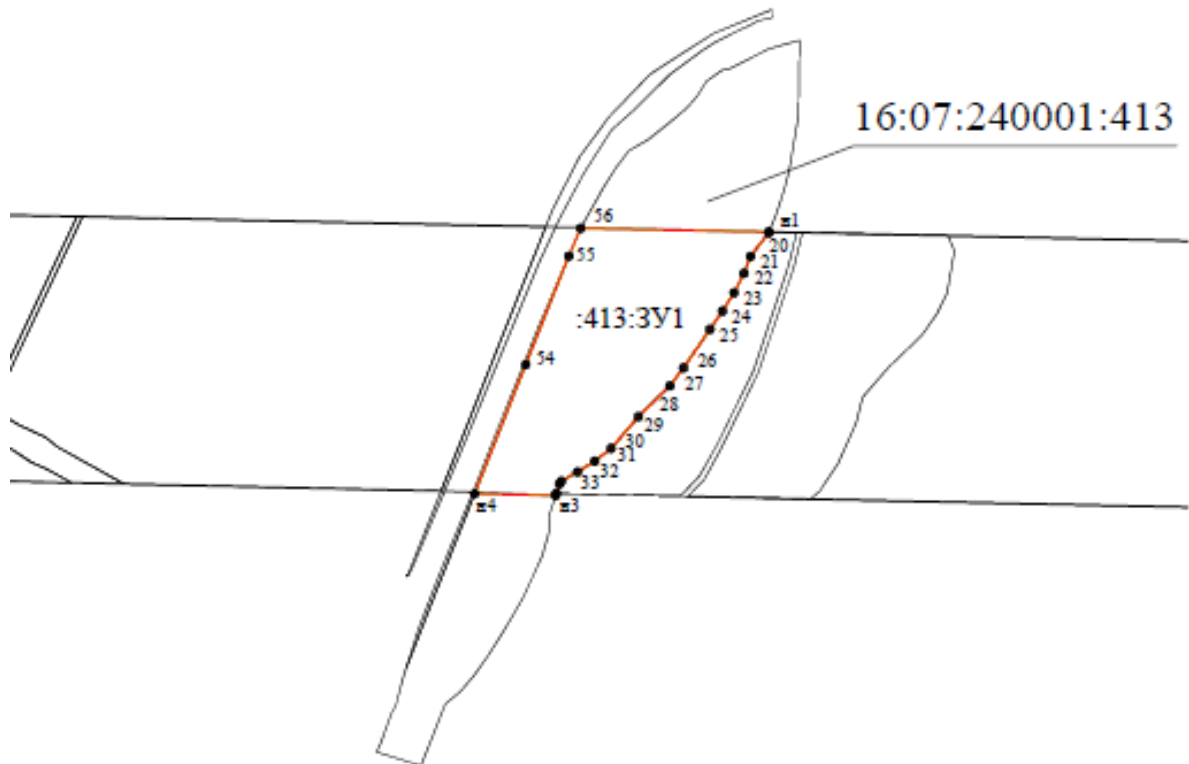
земельный участок образуемый путём раздела исходного земельного участка граница образуемого земельного участка

обозначение характерной точки образуемого земельного участка

номер кадастрового квартала граница кадастрового квартала

исходный земельный участок граница полосы платной автомагистрали

16:07:240001



МАСШТАБ 1:2000

Система координат МСК-16

Условные обозначения:

:413:3У1

земельный участок образуемый путём раздела исходного земельного участка



граница образуемого земельного участка

• н1

обозначение характерной точки образуемого земельного участка

16:07:240001

номер кадастрового квартала



граница кадастрового квартала

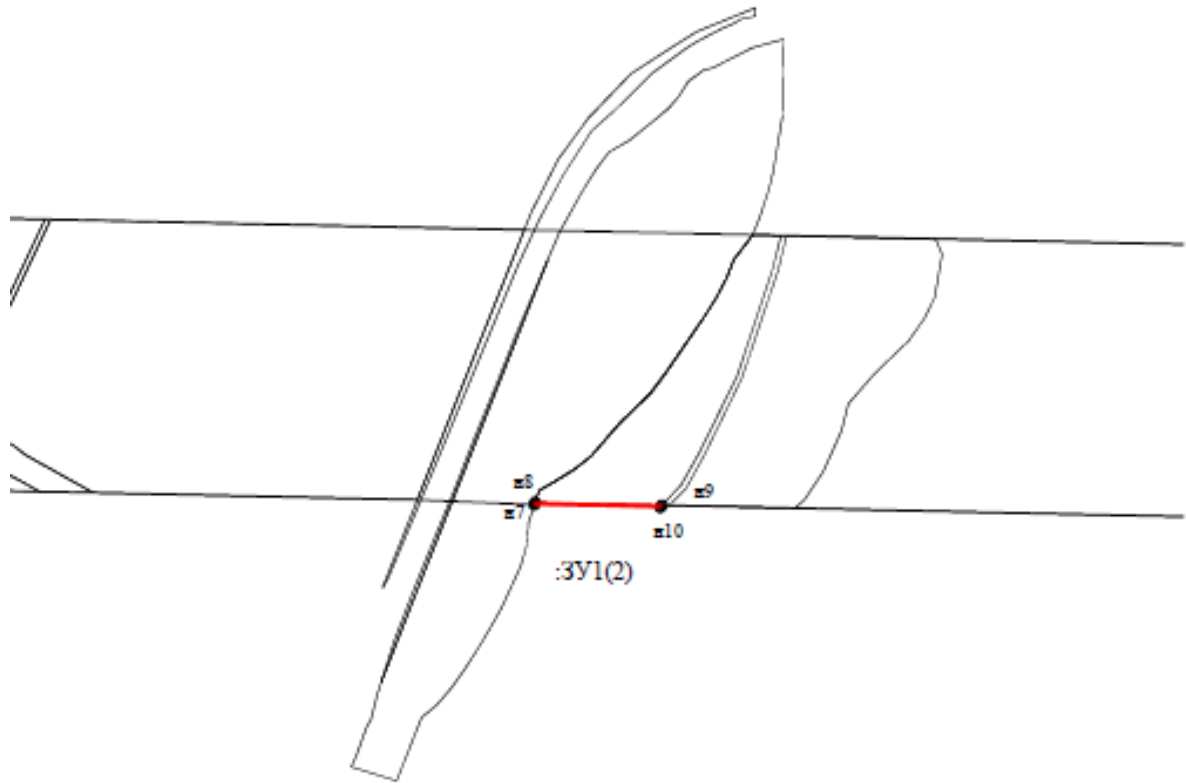
16:07:240001:413

исходный земельный участок



граница полосы платной автомагистрали

16:07:240001



МАСШТАБ 1:2000

Система координат МСК-16

Условные обозначения:

:ЗУ1

образуемый земельный участок из земель
госсобственности

(2)

контур границы образуемого земельного участка

—

граница образуемого земельного участка

• н1

обозначение характерной точки образуемого
земельного участка

16:07:240001

номер кадастрового квартала

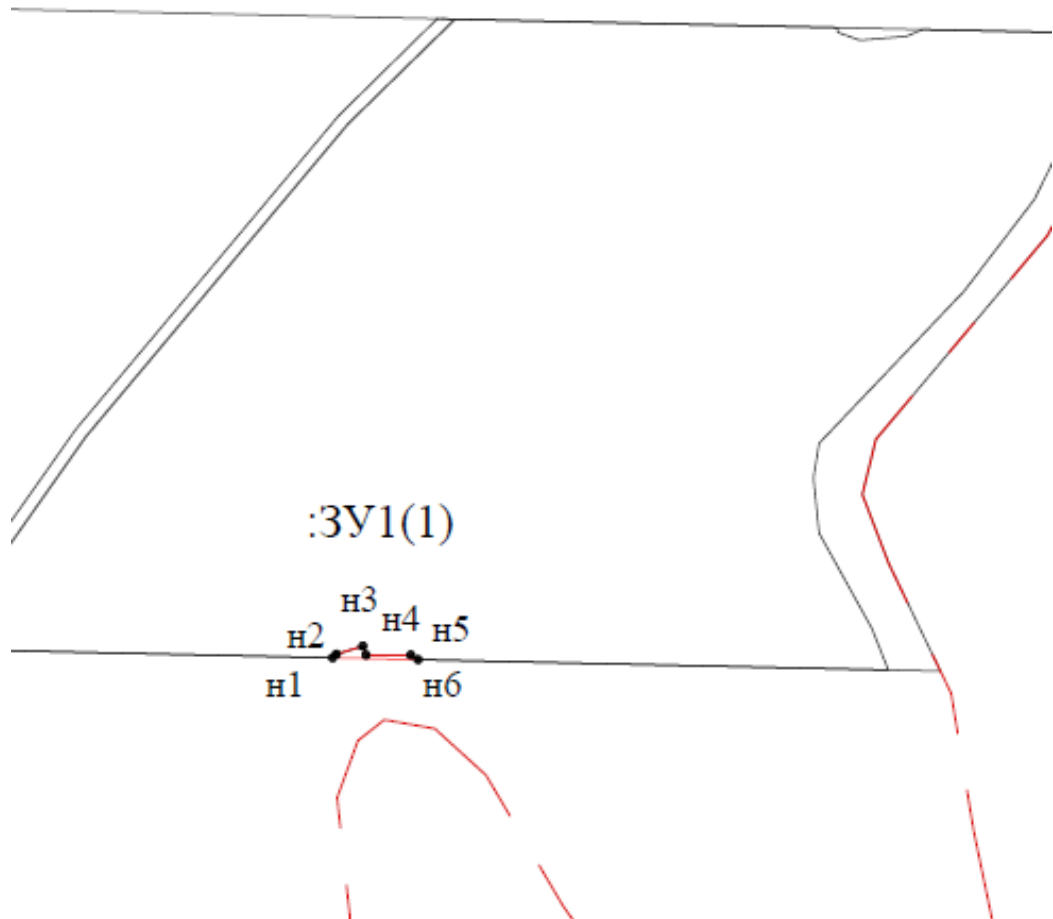
- - -

граница кадастрового квартала

—

граница полосы платной автомагистрали

16:07:240001



:3У1(1)

n2 n3 n4 n5
n1 n6

МАСШТАБ 1:2000

Система координат МСК-16

Условные обозначения:

:3У1
(1)

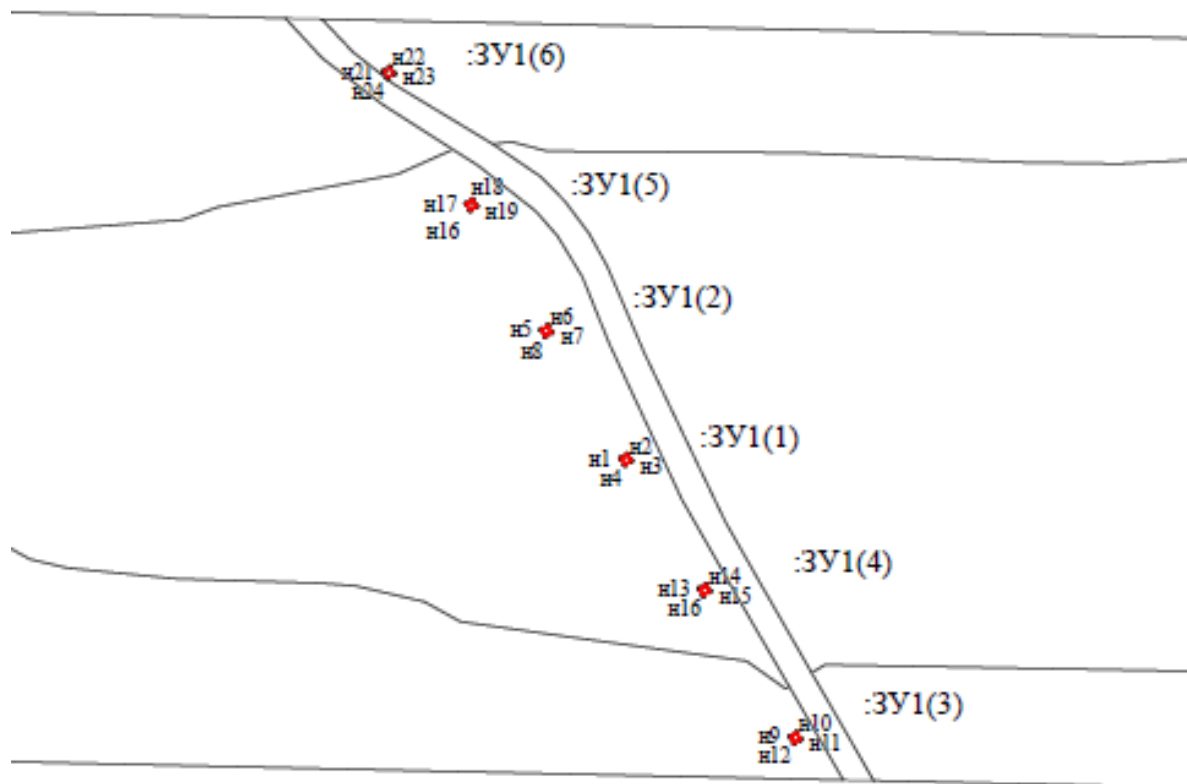


• n1

16:07:240001



образуемый земельный участок из земель государственности
контур границы образуемого земельного участка
граница образуемого земельного участка
обозначение характерной точки образуемого земельного участка
номер кадастрового квартала
граница кадастрового квартала
граница полосы платной автомагистрали



16:07:260002

МАСШТАБ 1:2000

Система координат МСК-16

Условные обозначения:

:ЗУ1
(1)

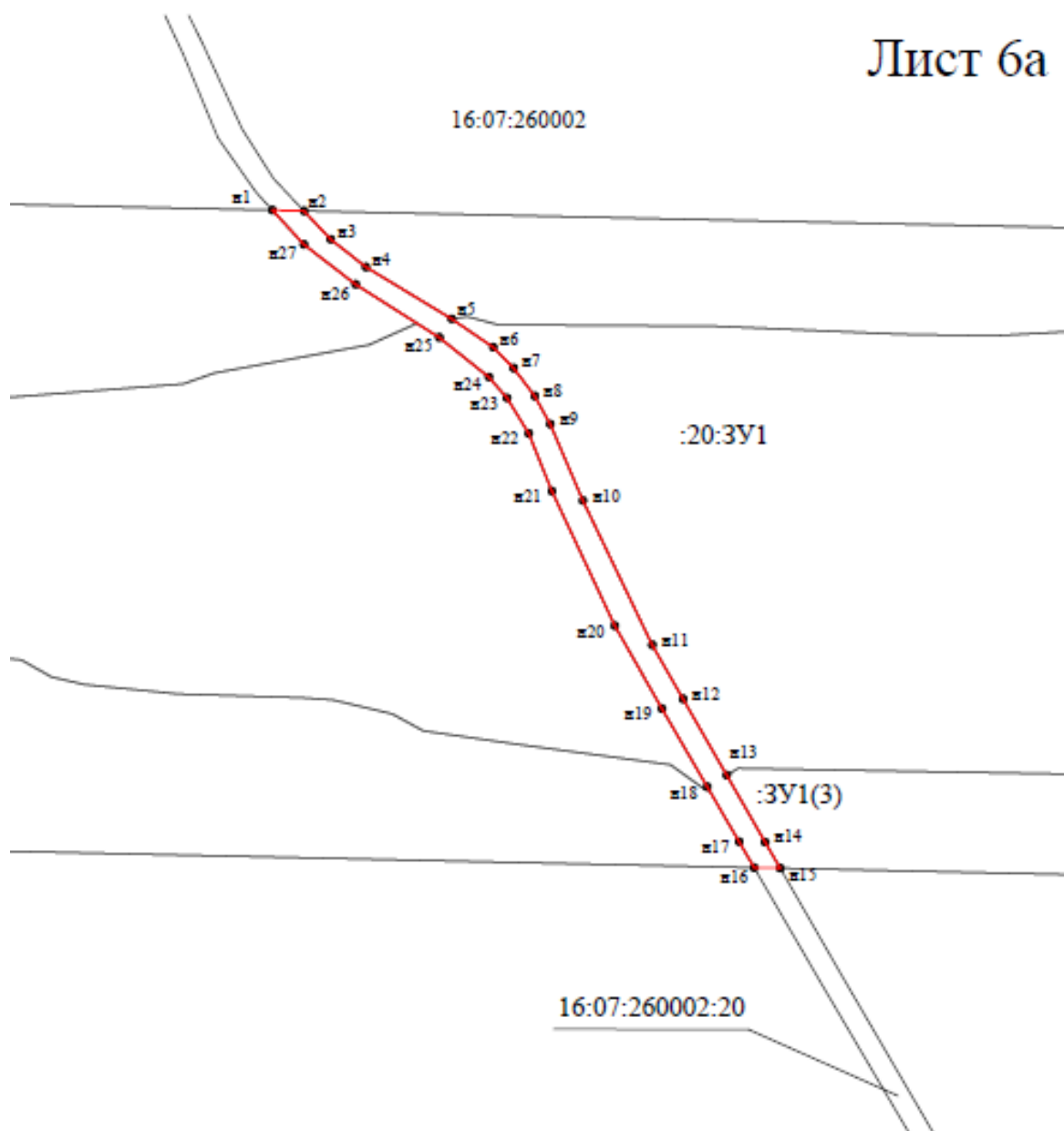


• н1

16:07:260002



образуемый земельный участок из земель государственности
 контур границы образуемого земельного участка
 граница образуемого земельного участка
 обозначение характерной точки образуемого земельного участка
 номер кадастрового квартала
 граница кадастрового квартала
 граница полосы платной автомагистрали



МАСШТАБ 1:2000

Система координат МСК-16

Условные обозначения:

:20:3У1

земельный участок образуемый путём раздела исходного земельного участка

—

граница образуемого земельного участка

•n1

обозначение характерной точки образуемого земельного участка

16:07:260002

номер кадастрового квартала

— — —

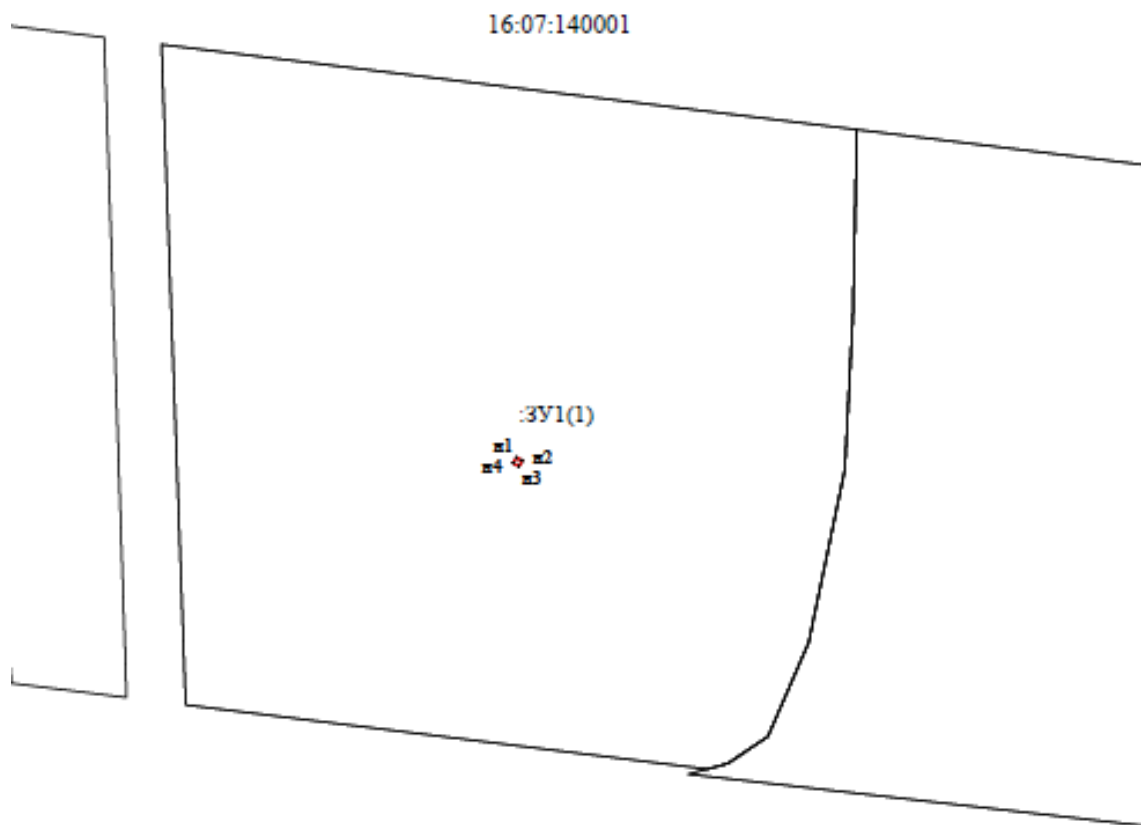
граница кадастрового квартала

16:07:260002:20 исходный земельный участок

исходный земельный участок

—

граница полосы платной автомагистрали



МАСШТАБ 1:2000

Система координат МСК-16

Условные обозначения:

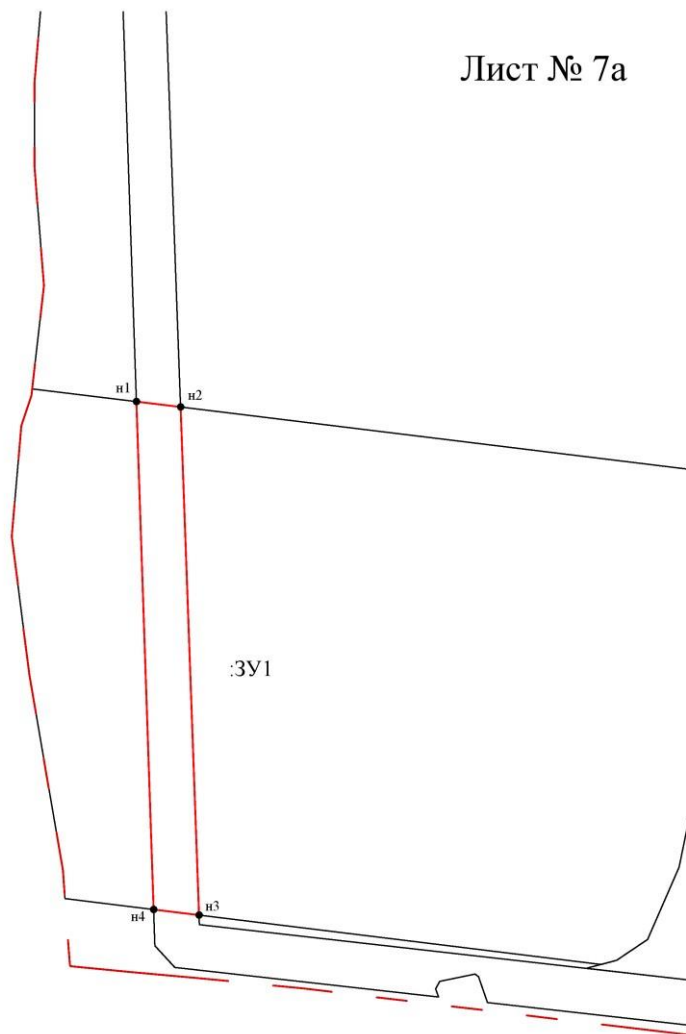
:ЗУ1
(1)

• n1

16:07:140001



образуемый земельный участок из земель государственности
контур границы образуемого земельного участка граница
образуемого земельного участка
обозначение характерной точки образуемого
земельного участка
номер кадастрового квартала
граница кадастрового квартала
граница полосы платной автомагистрали



МАСШТАБ 1:2000

Система координат МСК-16

Условные обозначения:

:3У1

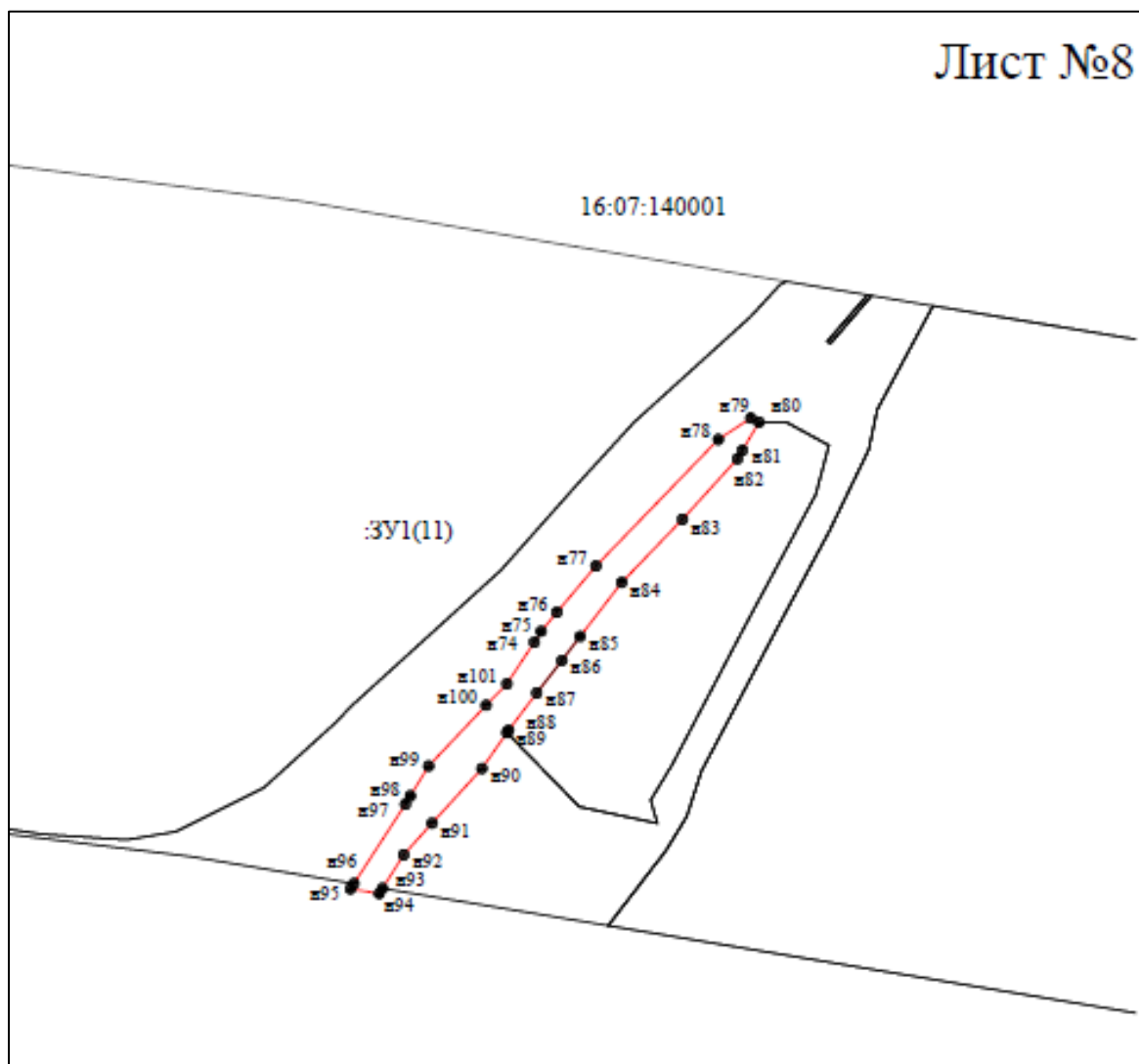


• n1

16:07:140001



образуемый земельный участок
граница образуемого земельного участка
обозначение характерной точки образуемого земельного участка
номер кадастрового квартала
граница кадастрового квартала
граница полосы платной автомагистрали



МАСШТАБ 1:2000

Система координат МСК-16

Условные обозначения:

:ЗУ1
(11)

• н1

16:07:140001



образуемый земельный участок из земель госсобственности

контур границы образуемого земельного участка граница

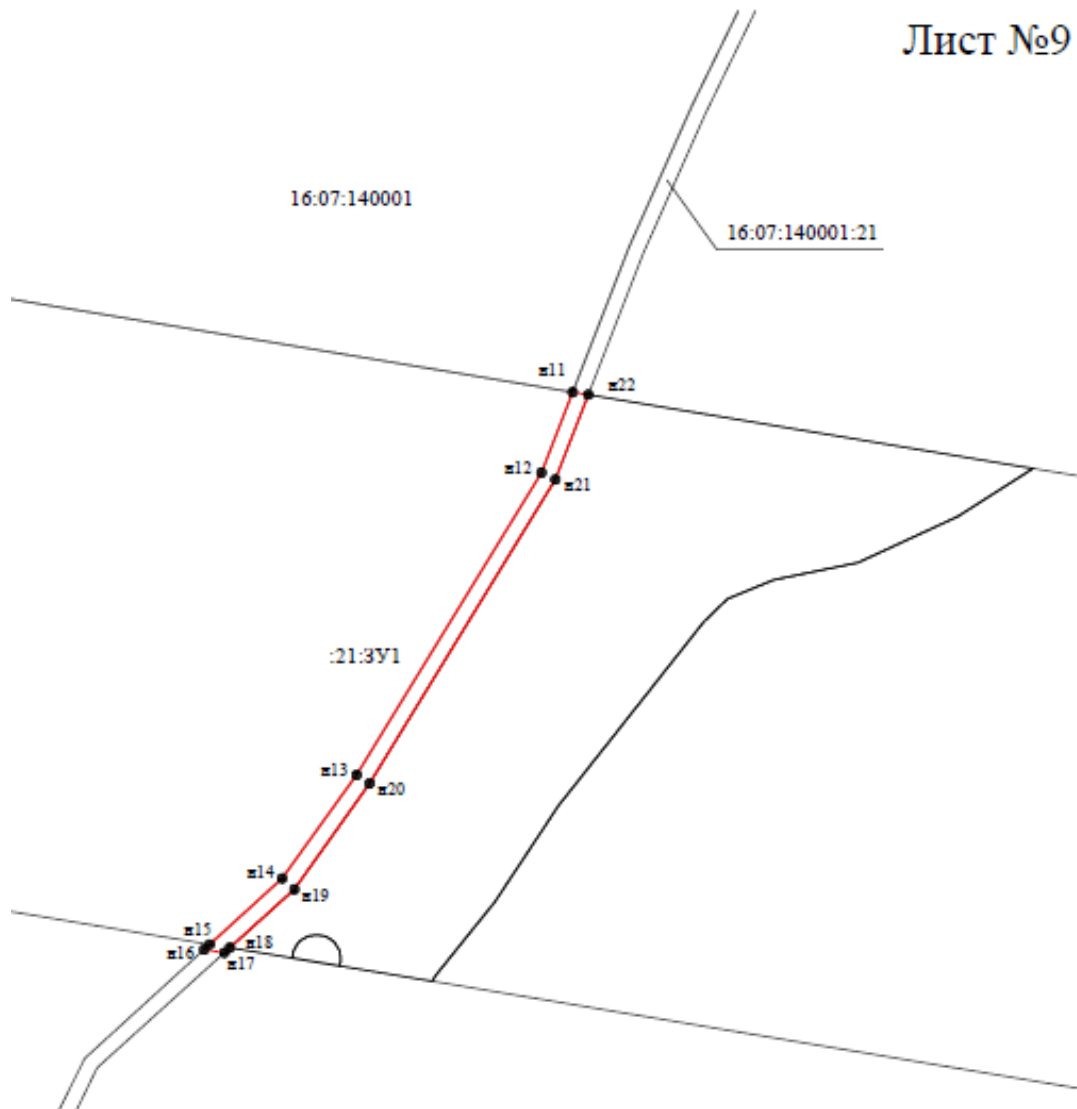
образуемого земельного участка

обозначение характерной точки образуемого земельного участка

номер кадастрового квартала

граница кадастрового квартала

граница полосы платной автомагистрали



МАСШТАБ 1:2000

Система координат МСК-16

Условные обозначения:

:21:3У1

земельный участок образуемый путём раздела исходного земельного участка



граница образуемого земельного участка



обозначение характерной точки образуемого земельного участка

16:07:140001

номер кадастрового квартала



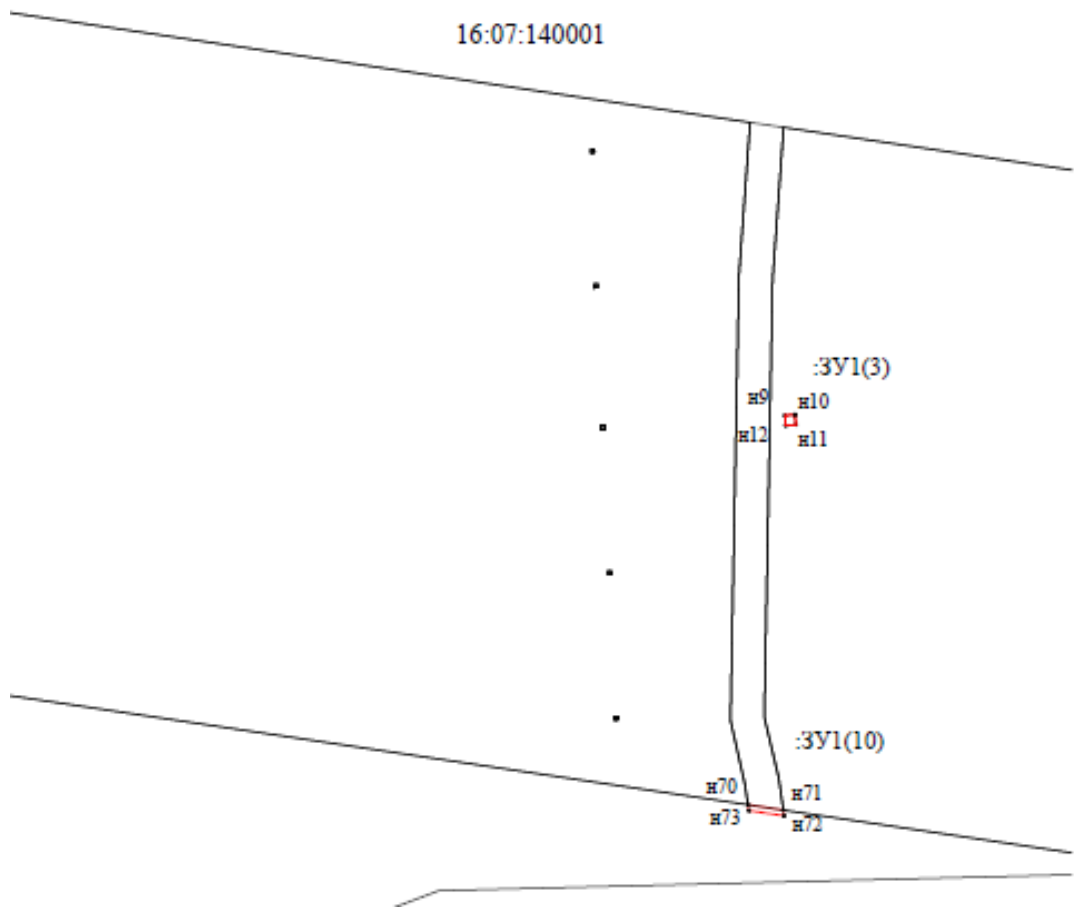
граница кадастрового квартала

16:07:140001:21

исходный земельный участок



граница полосы платной автомагистрали



МАСШТАБ 1:2000

Система координат МСК-16

Условные обозначения:

:3У1
(3)

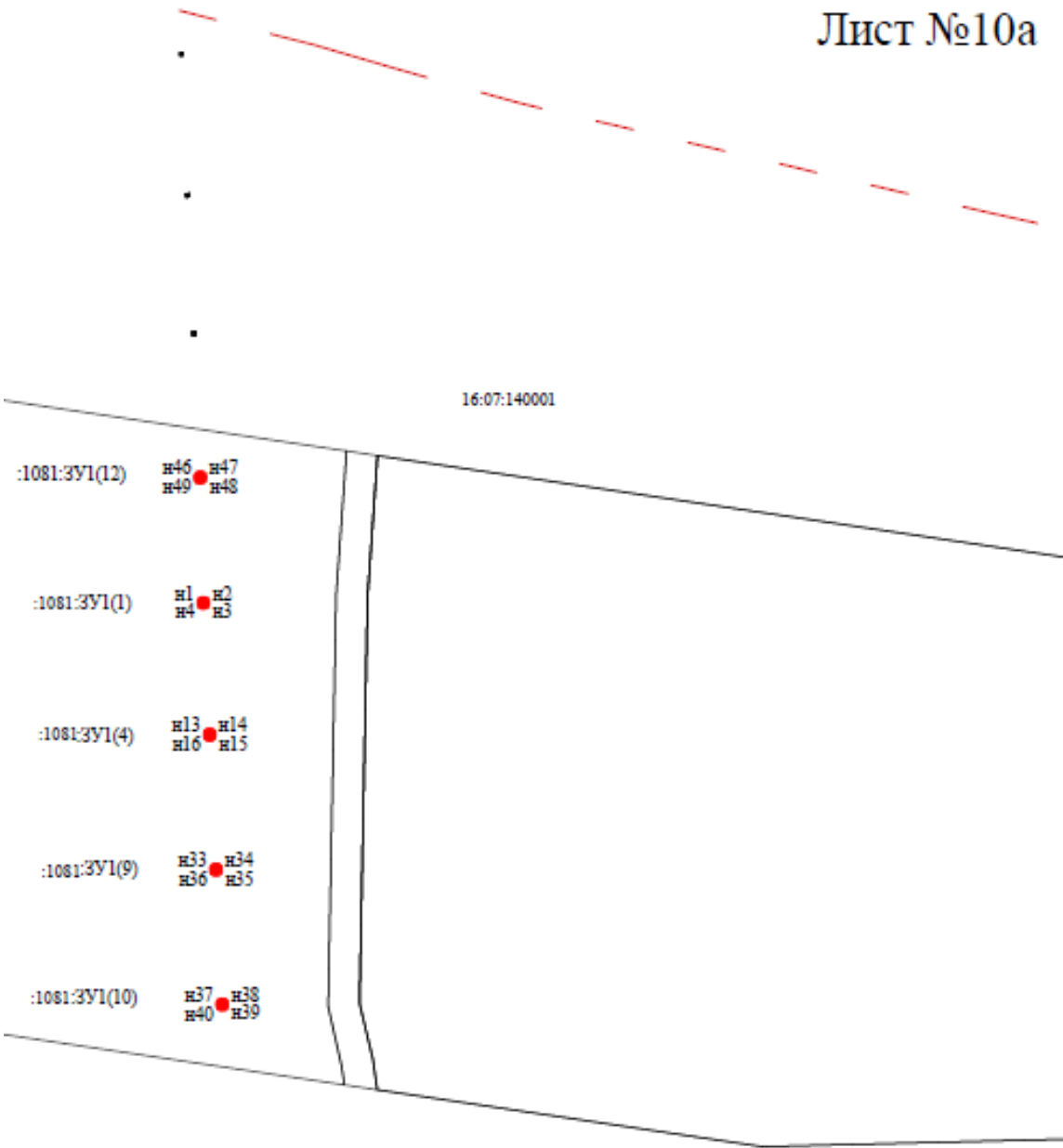


•n1

16:07:140001






образуемый земельный участок из земель государственности
 контур границы образуемого земельного участка
 граница образуемого земельного участка
 обозначение характерной точки образуемого земельного участка
 номер кадастрового квартала
 граница кадастрового квартала
 граница полосы платной автомагистрали

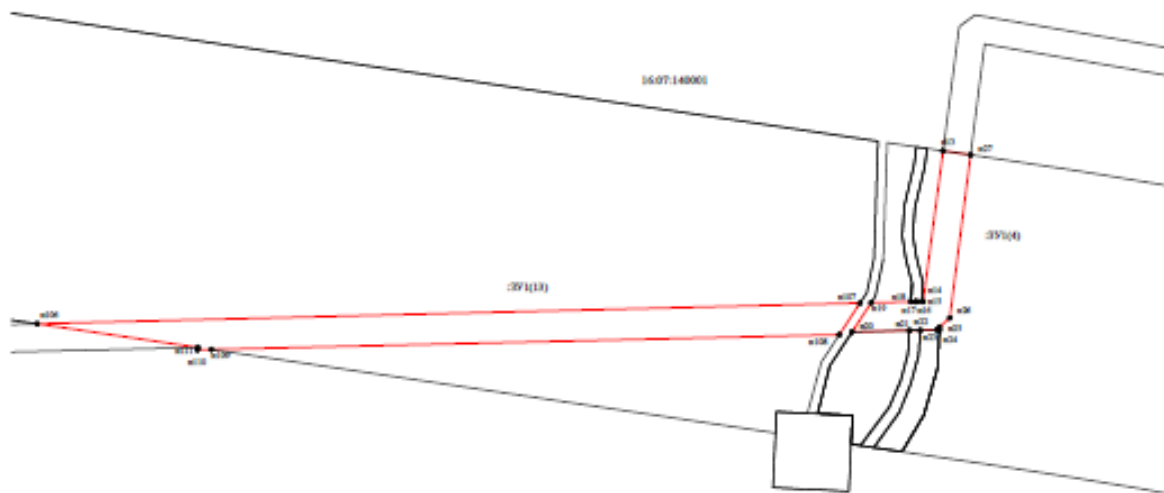


МАСШТАБ 1:2000

Система координат МСК-16

Условные обозначения:

- :1081:ЗУ1 земельный участок образуемый путём раздела с сохранением исходного
-  граница образуемого земельного участка
- н1 обозначение характерной точки образуемого земельного участка
- 16:07:140001 номер кадастрового квартала
-  граница кадастрового квартала
- 16:07:000000:1081 исходный земельный участок (единое землепользование)
-  граница полосы платной автомагистрали



МАСШТАБ 1:2000

Система координат МСК-16

Условные обозначения:

:ЗУ1

(1)



• n1

16:07:140001



образуемый земельный участок из земель государственности

контур границы образуемого земельного участка

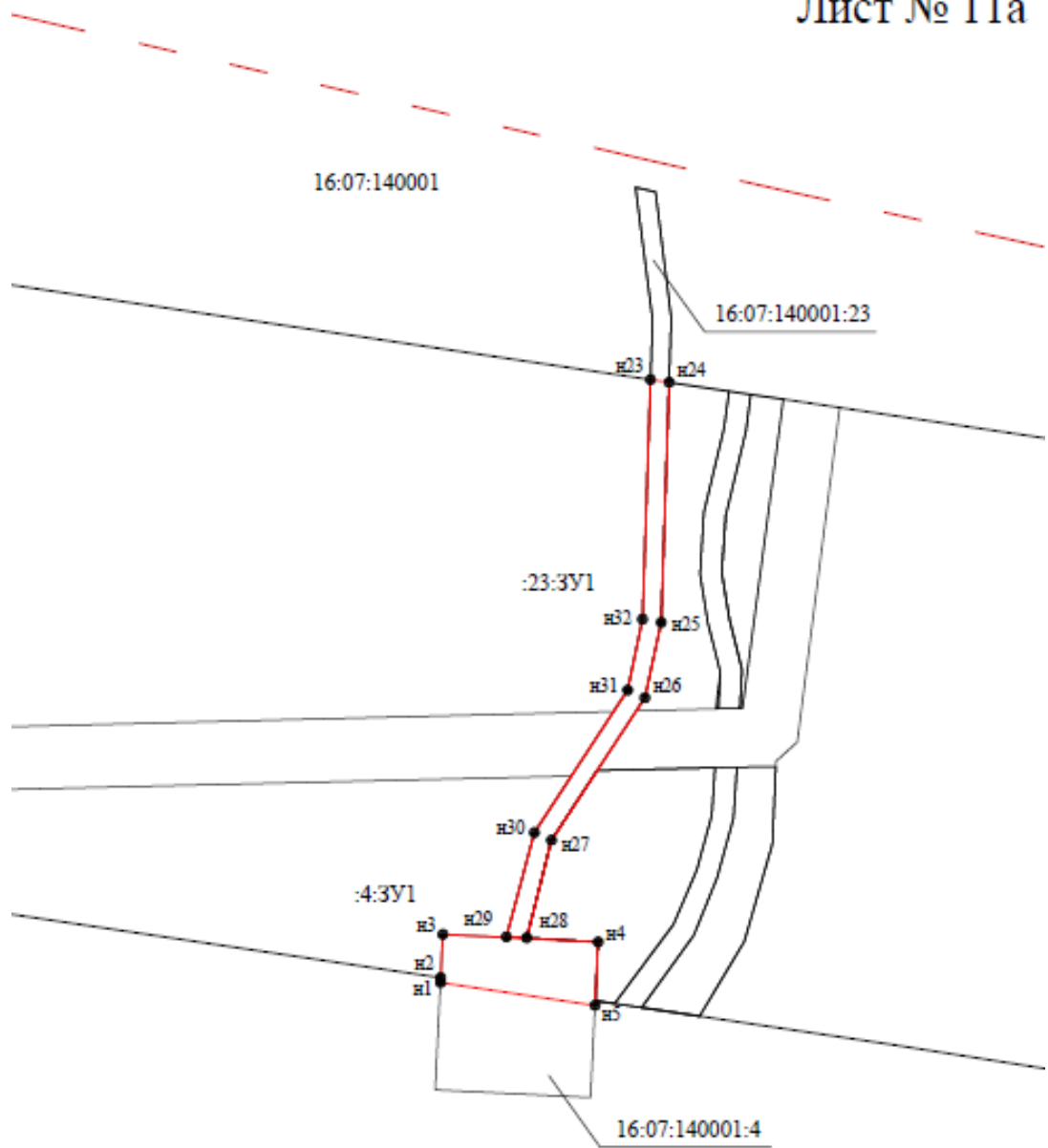
граница образуемого земельного участка

обозначение характерной точки образуемого земельного участка

номер кадастрового квартала

граница кадастрового квартала

граница полосы платной автомагистрали



МАСШТАБ 1:2000

Система координат МСК-16

Условные обозначения:

:23:3У1

земельный участок образуемый путём раздела исходного земельного участка



граница образуемого земельного участка



обозначение характерной точки образуемого земельного участка

16:07:140001

номер кадастрового квартала



граница кадастрового квартала

16:07:140001:23

исходный земельный участок



граница полосы платной автомагистрали



МАСШТАБ 1:2000

Система координат МСК-16

Условные обозначения:

:3У1
(9)

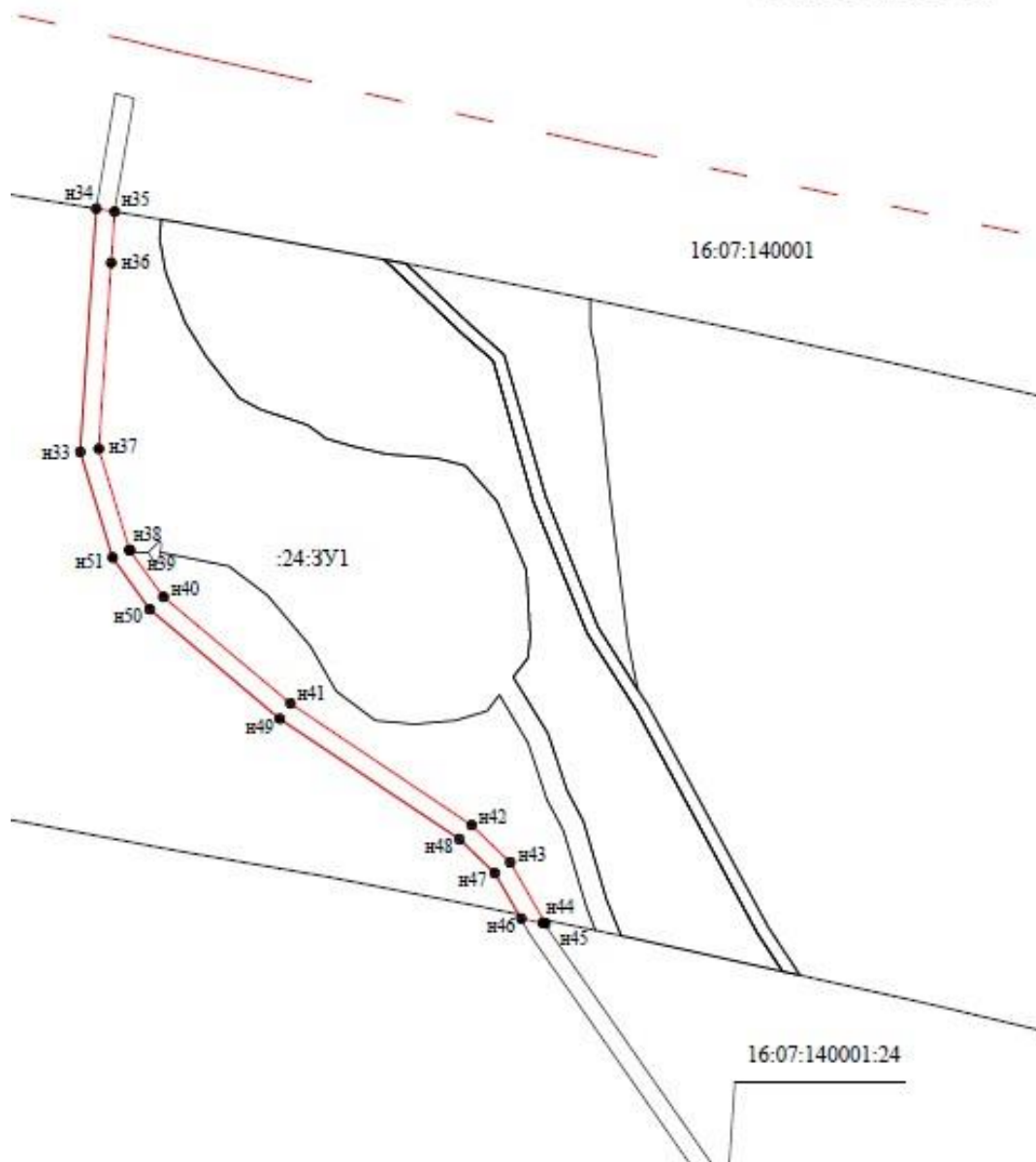


•п1

16:07:140001



образуемый земельный участок из земель государственности
контур границы образуемого земельного участка
граница образуемого земельного участка
обозначение характерной точки образуемого земельного участка
номер кадастрового квартала
граница кадастрового квартала
граница полосы платной автомагистрали



МАСШТАБ 1:2000

Система координат МСК-16

Условные обозначения:

:24:3У1

земельный участок образуемый путём раздела исходного земельного участка



граница образуемого земельного участка

● n1

обозначение характерной точки образуемого земельного участка

16:07:140001

номер кадастрового квартала



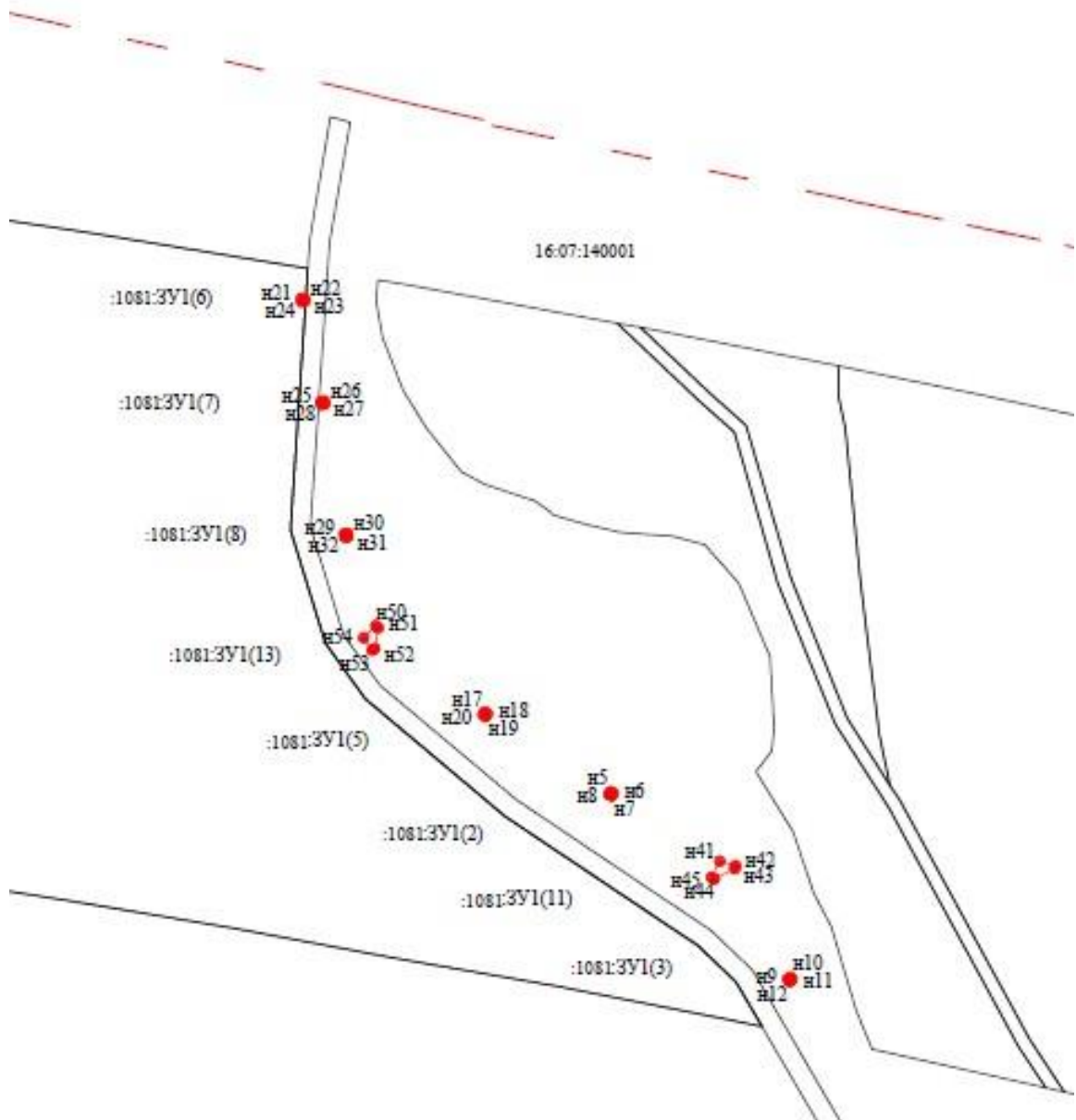
граница кадастрового квартала

16:07:140001:24

исходный земельный участок



граница полосы платной автомагистрали

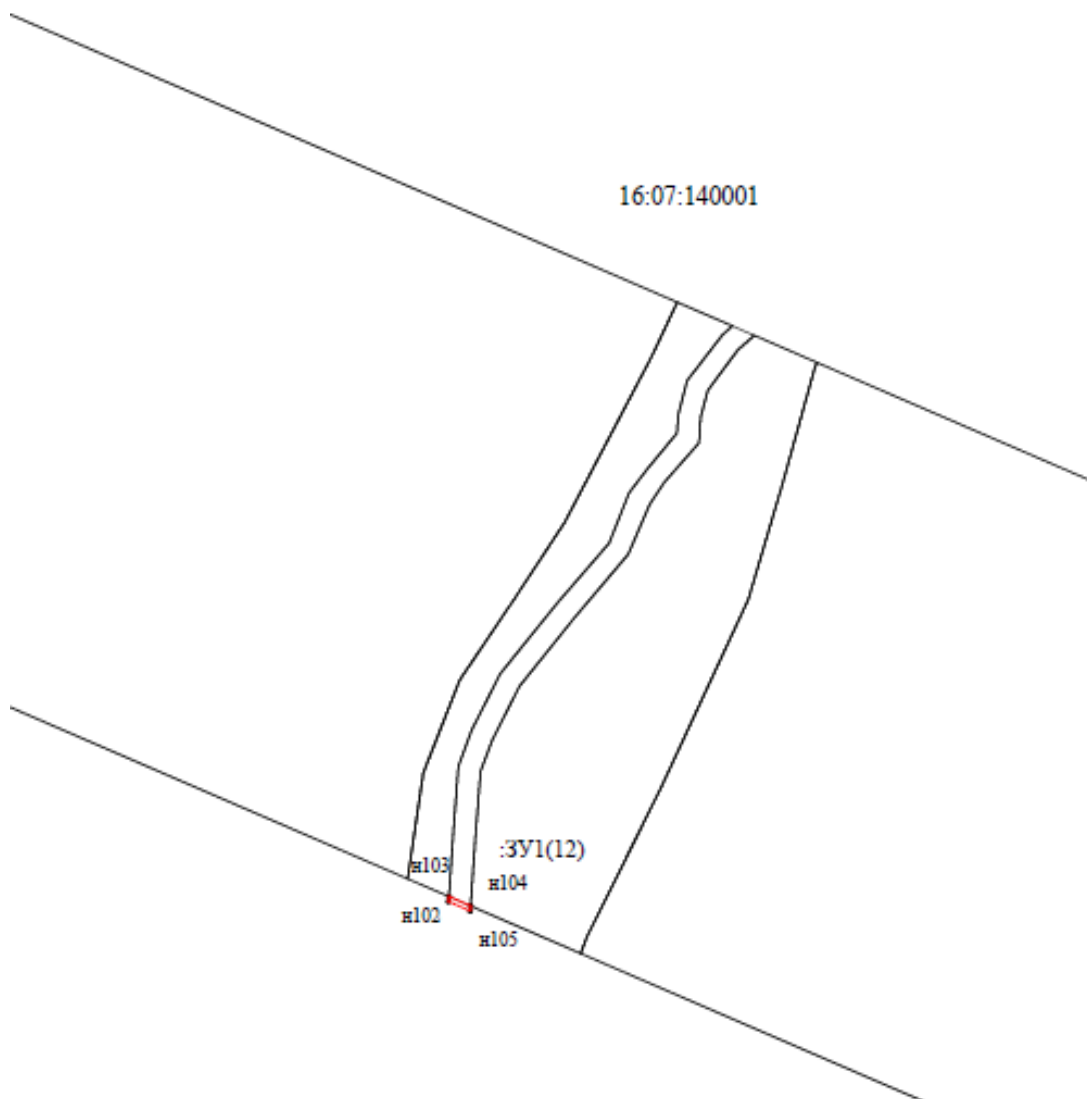


МАСШТАБ 1:2000

Система координат МСК-16

Условные обозначения:

- :1081:ЗУ1 земельный участок образуемый путём раздела с сохранением исходного
- граница образуемого земельного участка
- n1 обозначение характерной точки образуемого земельного участка
- 16:07:140001 номер кадастрового квартала
- - - - граница кадастрового квартала
- 16:07:000000:1081 исходный земельный участок (единое землепользование)
- граница полосы платной автомагистрали



МАСШТАБ 1:2000

Система координат МСК-16

Условные обозначения:

:ЗУ1
(12)



• n1

16:07:140001



образуемый земельный участок из земель государственности

контур границы образуемого земельного участка

граница образуемого земельного участка

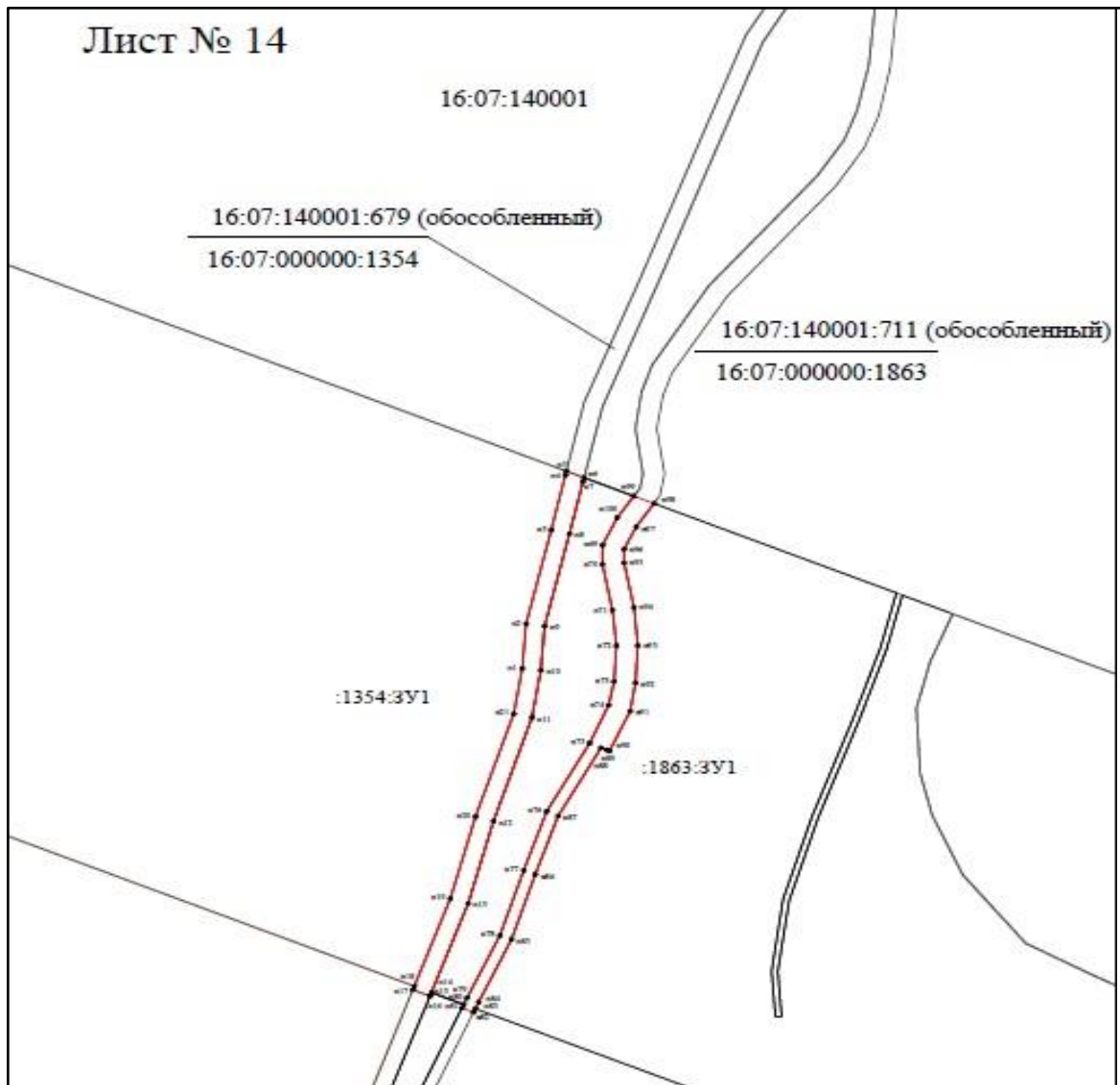
обозначение характерной точки образуемого земельного участка

номер кадастрового квартала

граница кадастрового квартала

граница полосы платной автомагистрали




Лист № 14

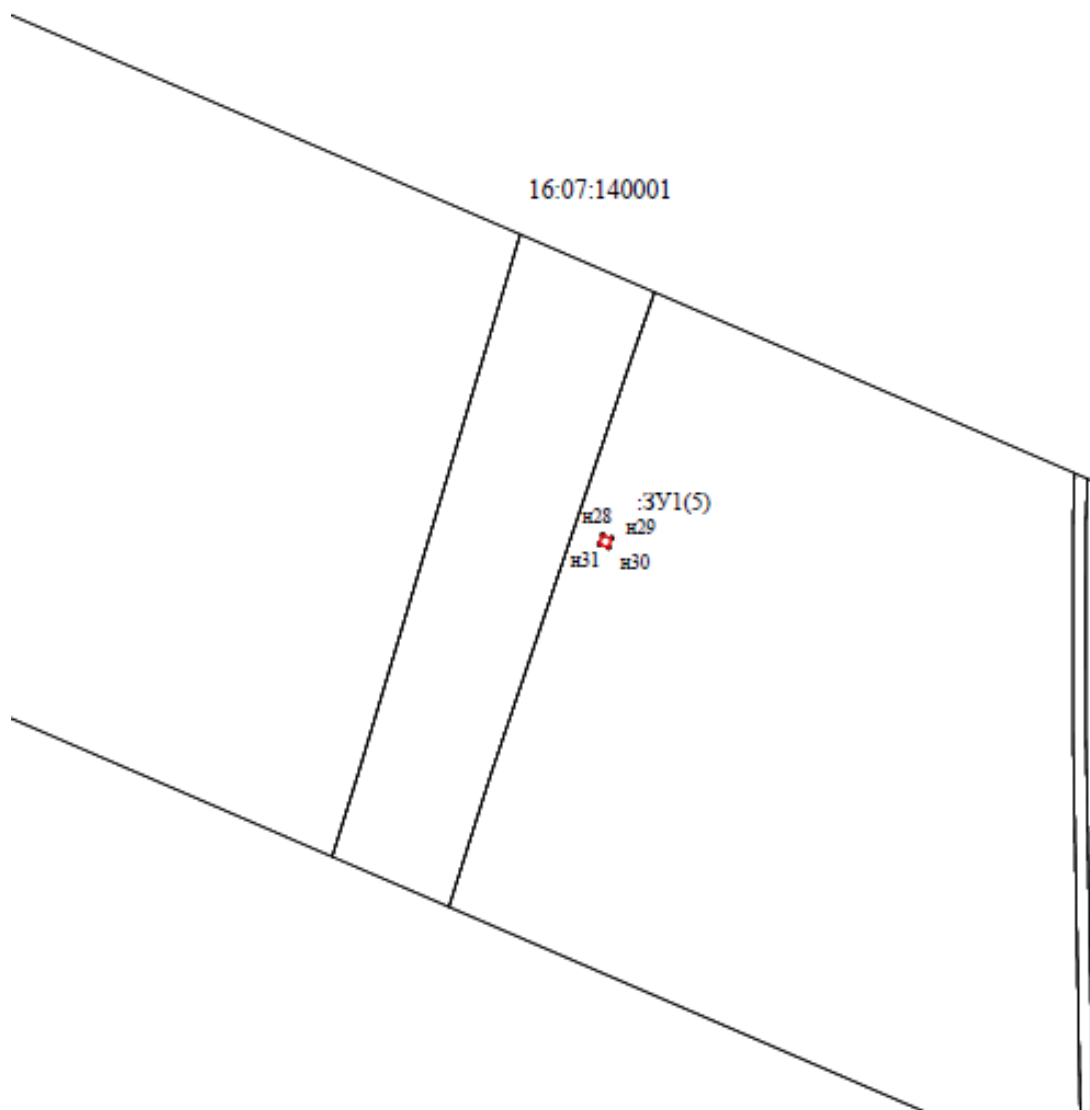


МАСШТАБ 1:2000

Система координат МСК-16

Условные обозначения:

- | | |
|-------------------------------------------------------------------------------------|---------------------------------------------------------------------|
| :1354:ЗУ1 | земельный участок образуемый путём раздела с сохранением исходного |
|  | граница образуемого земельного участка |
| •n1 | обозначение характерной точки образуемого земельного участка |
| 16:07:140001 | номер кадастрового квартала |
|  | граница кадастрового квартала |
| 16:07:000000:1354 | исходный земельный участок (единое землепользование) |
| 16:07:140001:679 | обособленный земельный участок, входящий в состав 16:07:000000:1354 |
|  | граница полосы платной автомагистрали |

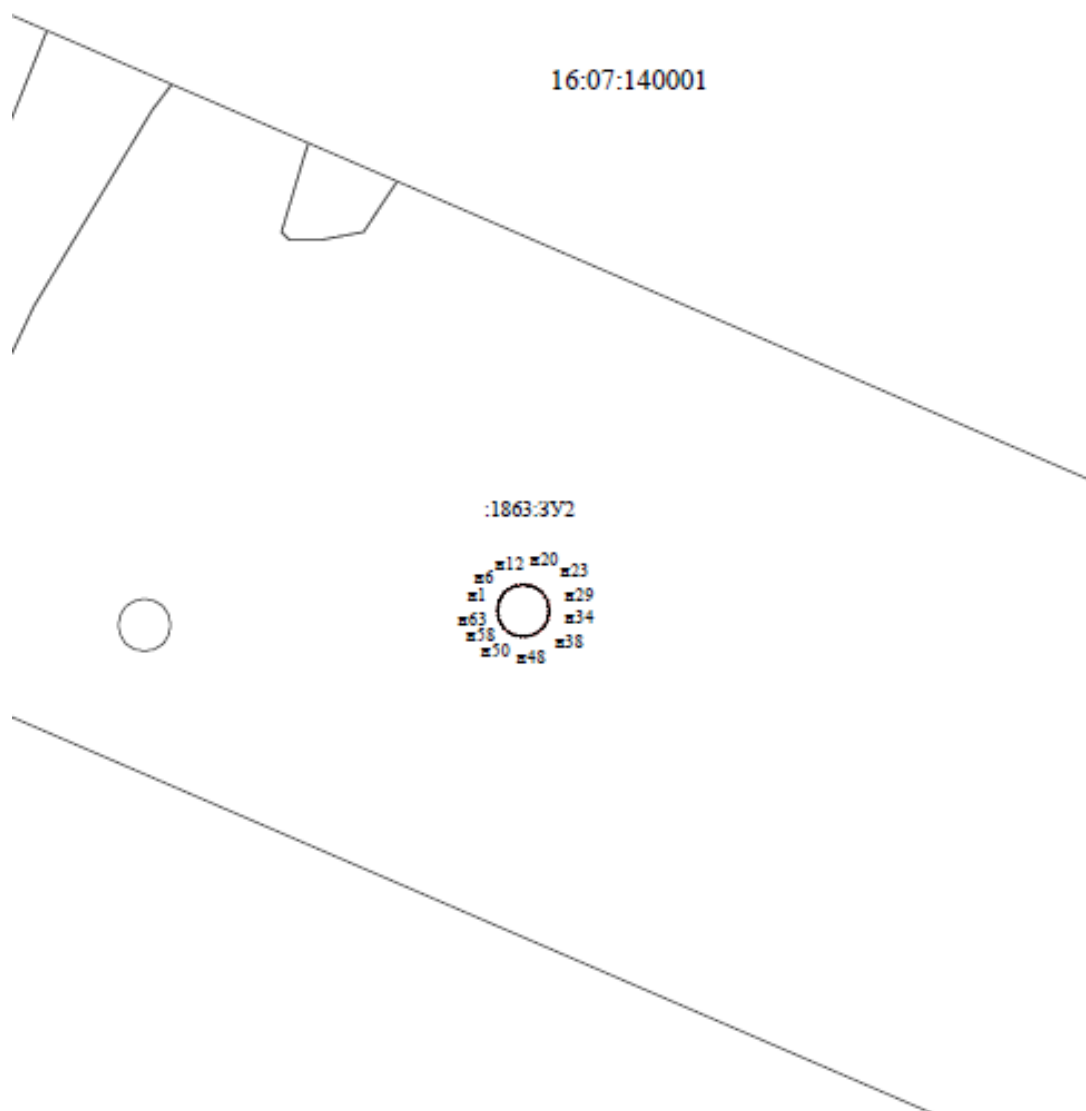


МАСШТАБ 1:2000

Система координат МСК-16

Условные обозначения:

:ЗУ1 (5)	образуемый земельный участок из земель госсобственности
	контур границы образуемого земельного участка
•н1	граница образуемого земельного участка
16:07:140001	обозначение характерной точки образуемого земельного участка
	номер кадастрового квартала
	граница кадастрового квартала
	граница полосы платной автомагистрали



МАСШТАБ 1:2000

Система координат МСК-16

Условные обозначения:

:1863:3У1

земельный участок образуемый путём раздела с сохранением исходного



граница образуемого земельного участка

• н1

обозначение характерной точки образуемого земельного участка

16:07:140001

номер кадастрового квартала

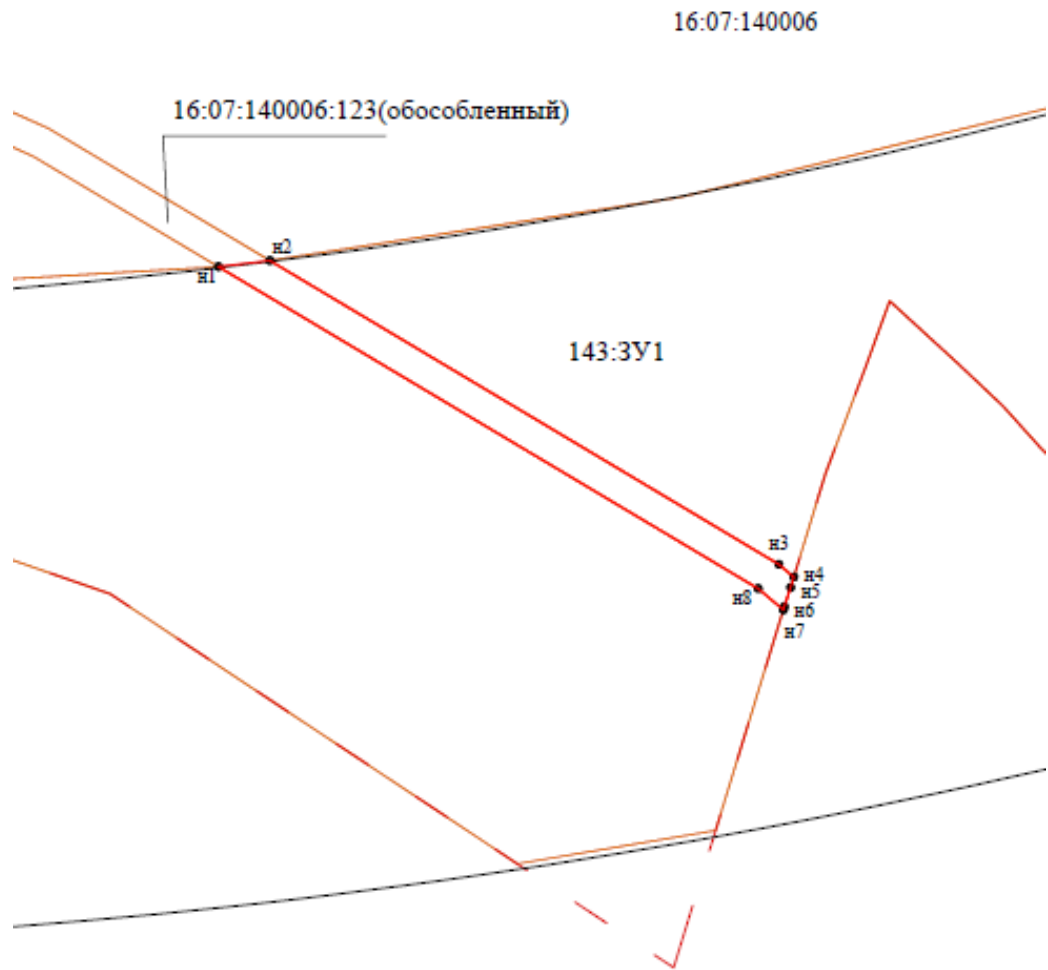


граница кадастрового квартала

16:07:000000:1863 исходный земельный участок (единое землепользование)



граница полосы платной автомагистрали



МАСШТАБ 1:2000

Система координат МСК-16

Условные обозначения:

:143:3У1

земельный участок образуемый путём раздела с сохранением исходного



граница образуемого земельного участка



обозначение характерной точки образуемого земельного участка

16:07:140006

номер кадастрового квартала



граница кадастрового квартала

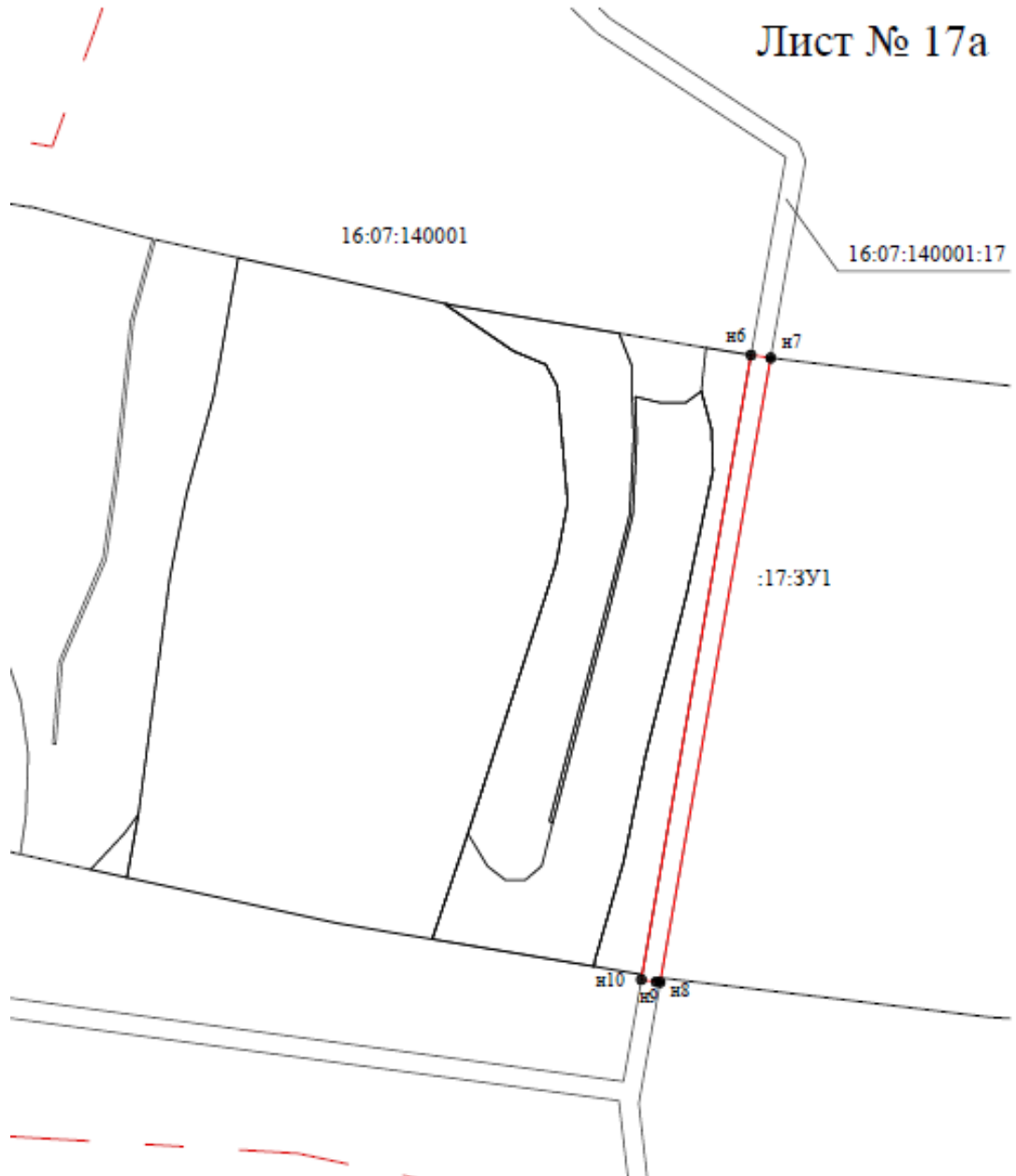
16:07:000000:143 исходный земельный участок (единое землепользование)

16:07:140006:123 обособленный земельный участок, входящий в состав

16:07:000000:143



граница полосы платной автомагистрали



МАСШТАБ 1:2000

Система координат МСК-16

Условные обозначения:

:17:3У1



●н1

16:07:140001



16:07:140001:17



земельный участок образуемый путём раздела исходного земельного участка

граница образуемого земельного участка

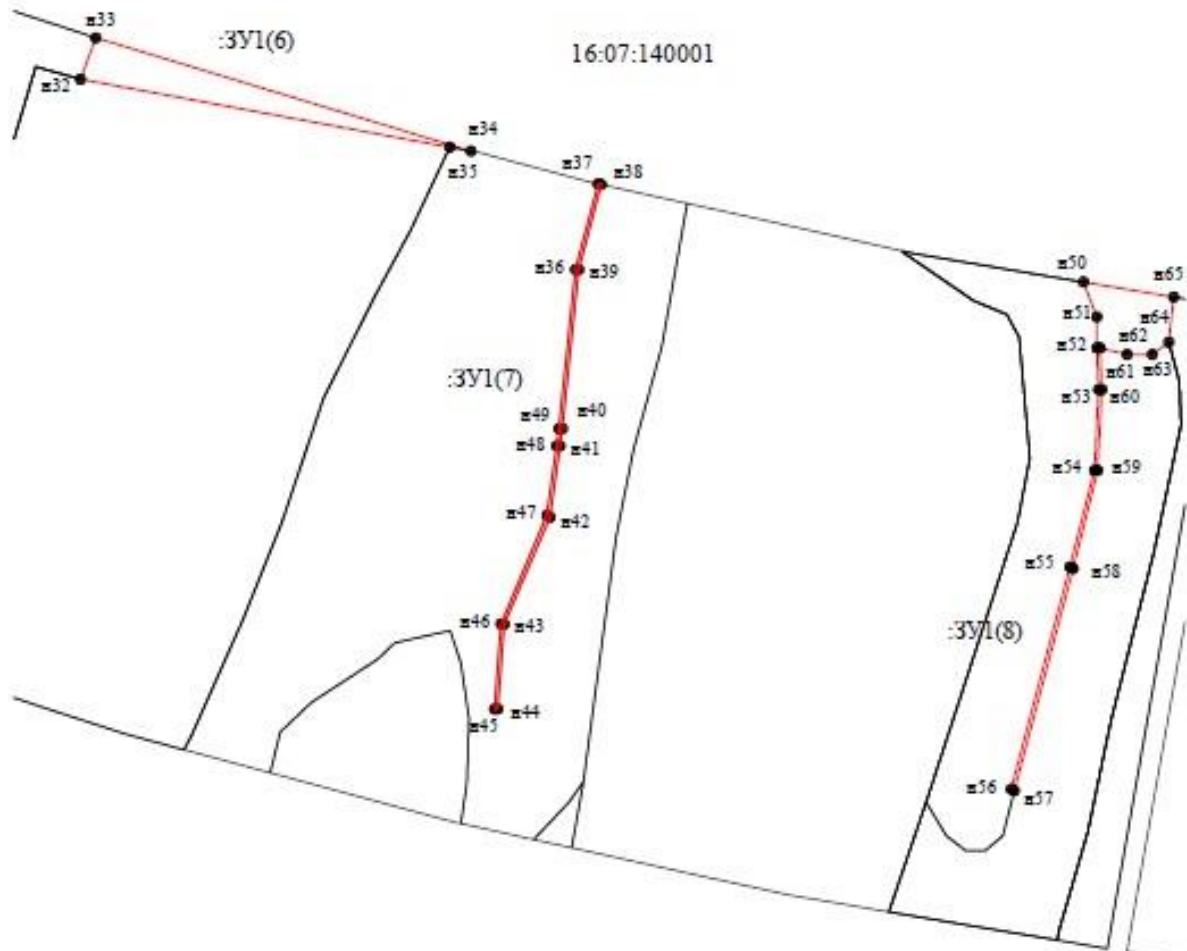
обозначение характерной точки образуемого земельного участка

номер кадастрового квартала

граница кадастрового квартала

исходный земельный участок

граница полосы платной автомагистрали



МАСШТАБ 1:2000

Система координат МСК-16

Условные обозначения:

:ЗУ1
(7)



•n1

16:07:140001



образуемый земельный участок из земель государственности
контур границы образуемого земельного участка

граница образуемого земельного участка

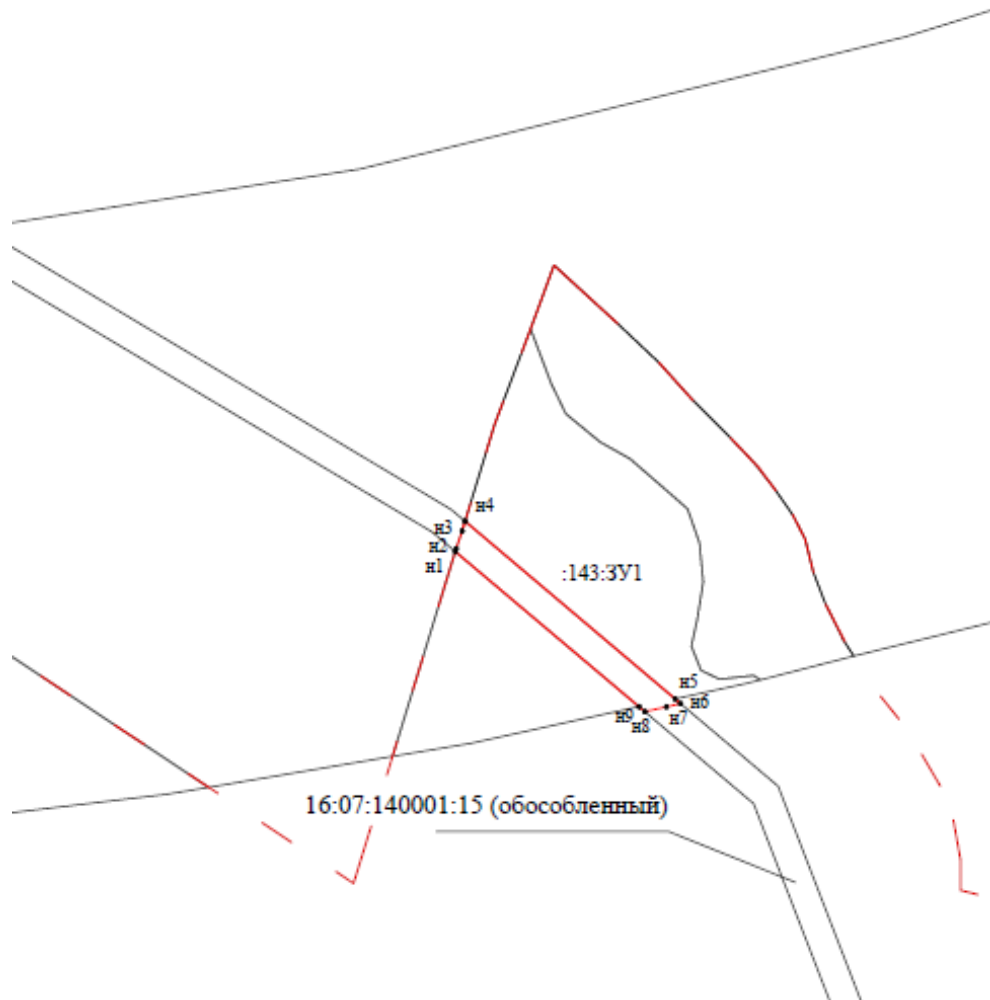
обозначение характерной точки образуемого земельного участка

номер кадастрового квартала

граница кадастрового квартала

граница полосы платной автомагистрали




16:07:140001

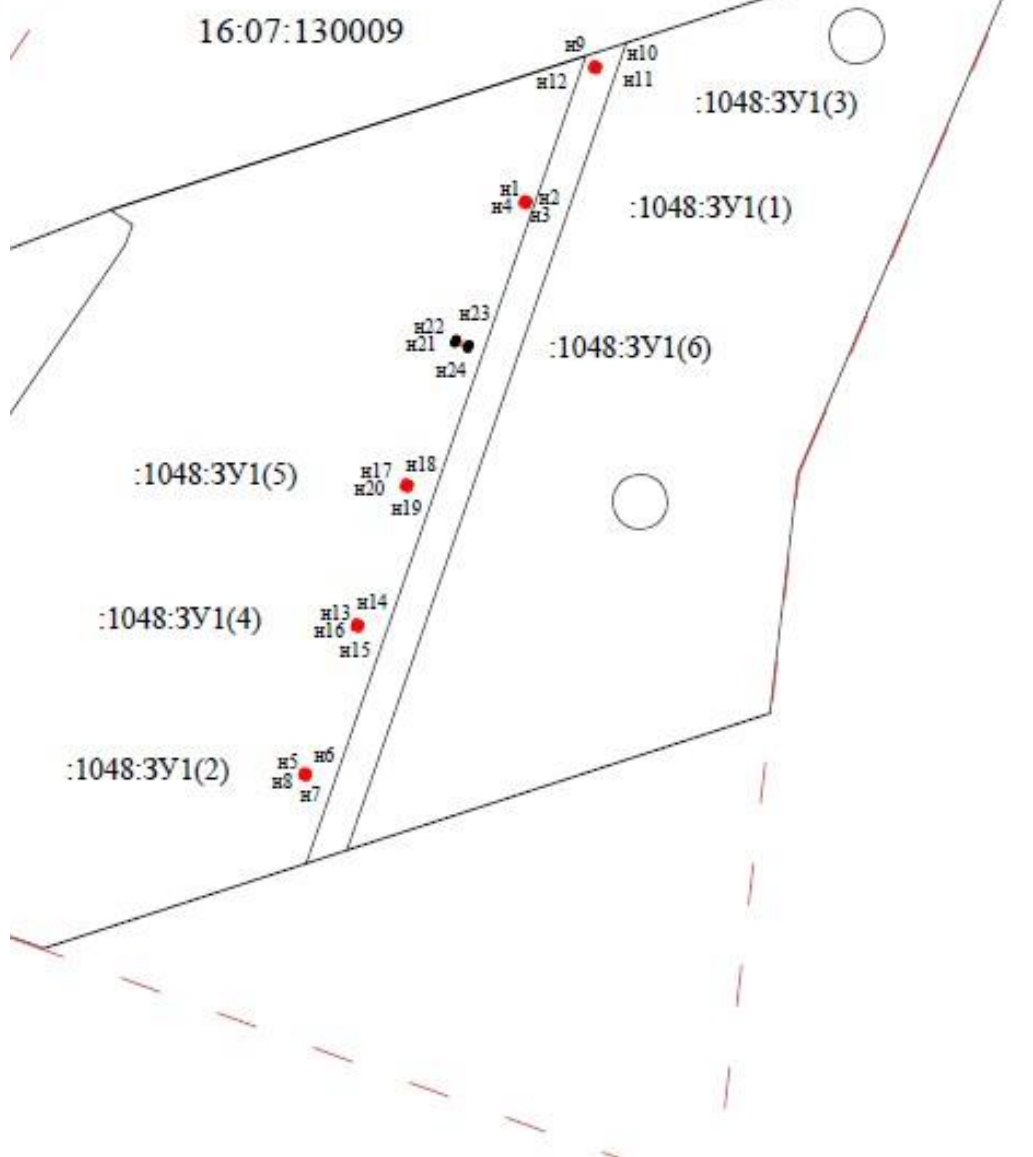


МАСШТАБ 1:2000

Система координат МСК-16

Условные обозначения:

- | | |
|-------------------------------------------------------------------------------------|--------------------------------------------------------------------|
| :143:ЗУ1 | земельный участок образуемый путём раздела с сохранением исходного |
|  | граница образуемого земельного участка |
| • n1 | обозначение характерной точки образуемого земельного участка |
| 16:07:140001 | номер кадастрового квартала |
|  | граница кадастрового квартала |
| 16:07:000000:143 | исходный земельный участок (единое землепользование) |
| 16:07:140001:15 | обособленный земельный участок, входящий в состав 16:07:000000:143 |
|  | граница полосы платной автомагистрали |

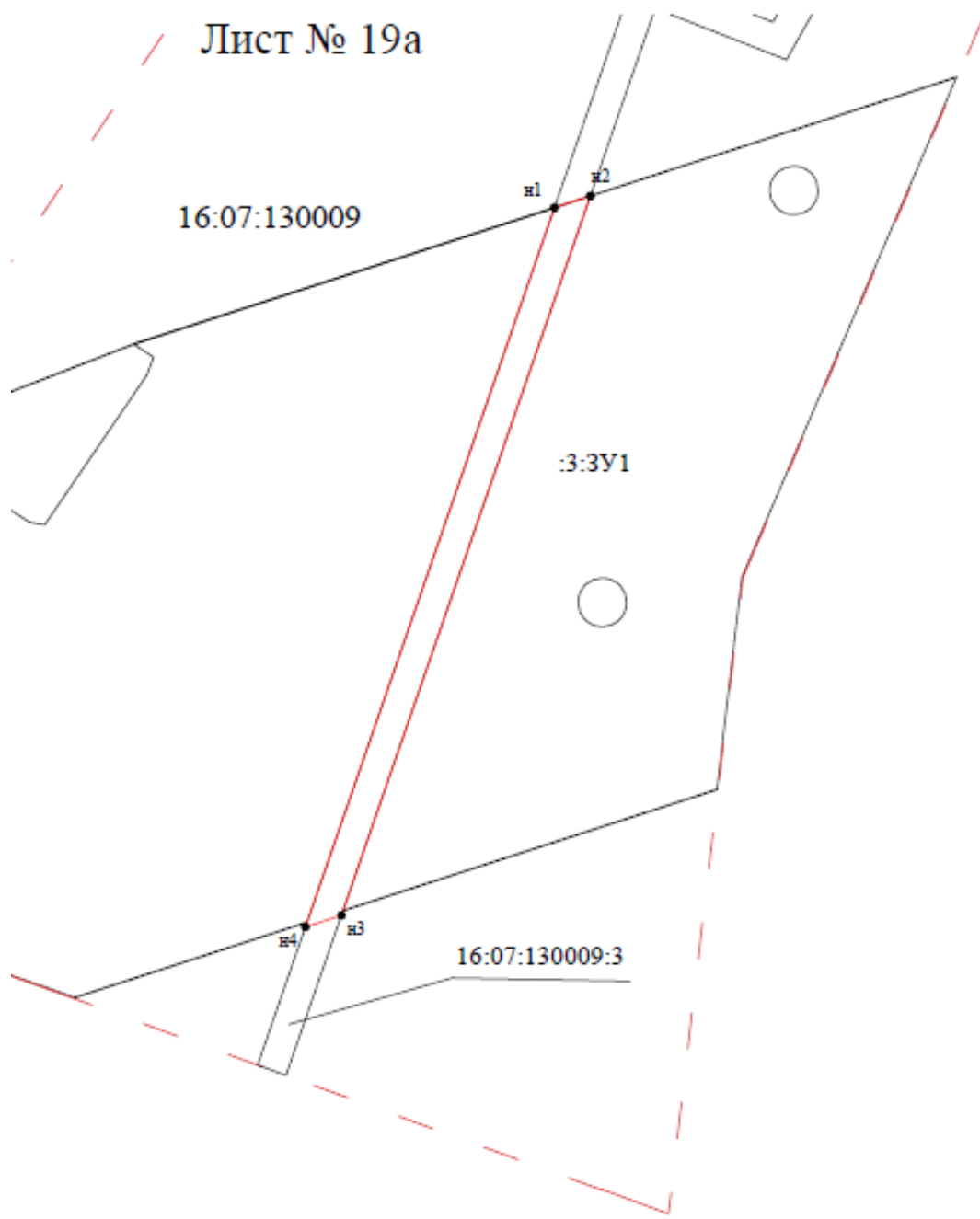


МАСШТАБ 1:2000

Система координат МСК-16

Условные обозначения:

- :1048:3У1 земельный участок образуемый путём раздела с сохранением исходного граница образуемого земельного участка
- n1 обозначение характерной точки образуемого земельного участка
- 16:07:130009 номер кадастрового квартала
- — — — — граница кадастрового квартала
- 16:07:000000:1048 исходный земельный участок (единое землепользование)
- граница полосы платной автомагистрали



Лист № 19а

16:07:130009

:3:3У1

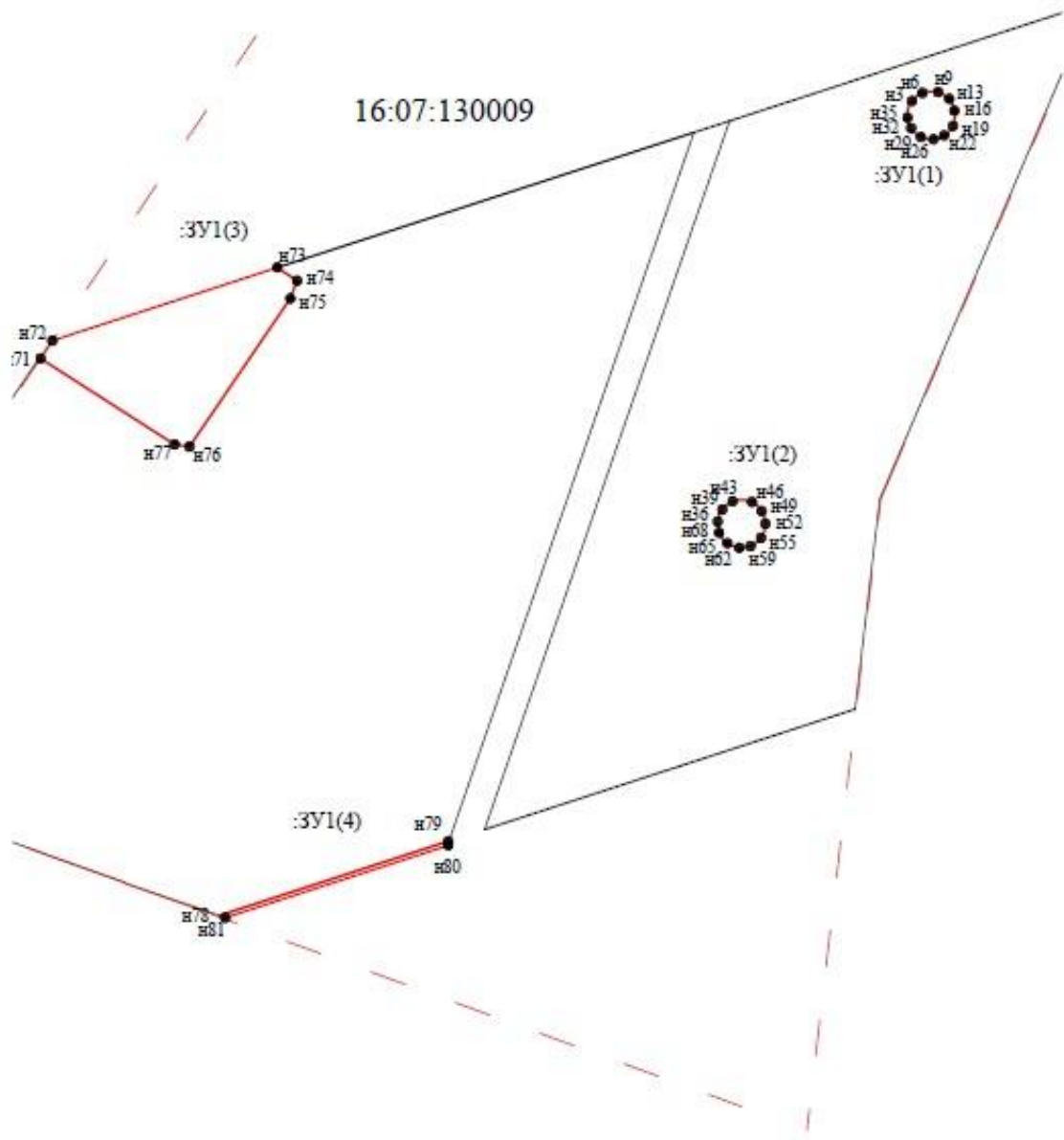
16:07:130009:3

МАСШТАБ 1:2000

Система координат МСК-16

Условные обозначения:

- :3:3У1 земельный участок образуемый путём раздела граница образуемого земельного участка
- n1 обозначение характерной точки образуемого земельного участка 16:07:130009
- - - 16:07:130009:3 номер кадастрового квартала граница кадастрового квартала
- исходный земельный участок граница полосы платной автомагистрали



16:07:130009

:ЗУ1(3)

:ЗУ1(1)

:ЗУ1(2)

:ЗУ1(4)

МАСШТАБ 1:2000

Система координат МСК-16

Условные обозначения:

:ЗУ1
(4)



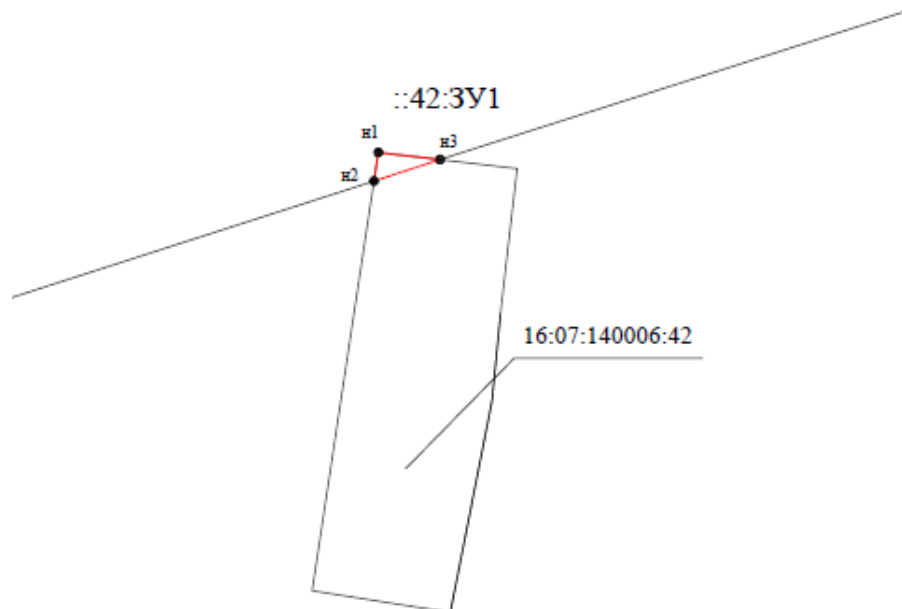
• n1

16:07:130009



образуемый земельный участок из земель государственности
контур границы образуемого земельного участка
граница образуемого земельного участка
обозначение характерной точки образуемого земельного участка
номер кадастрового квартала
граница кадастрового квартала
граница полосы платной автомагистрали

16:07:140006



МАСШТАБ 1:2000

Система координат МСК-16

Условные обозначения:

:42:3У1

земельный участок образуемый путём раздела исходного земельного участка



граница образуемого земельного участка



обозначение характерной точки образуемого земельного участка

16:07:140006

номер кадастрового квартала



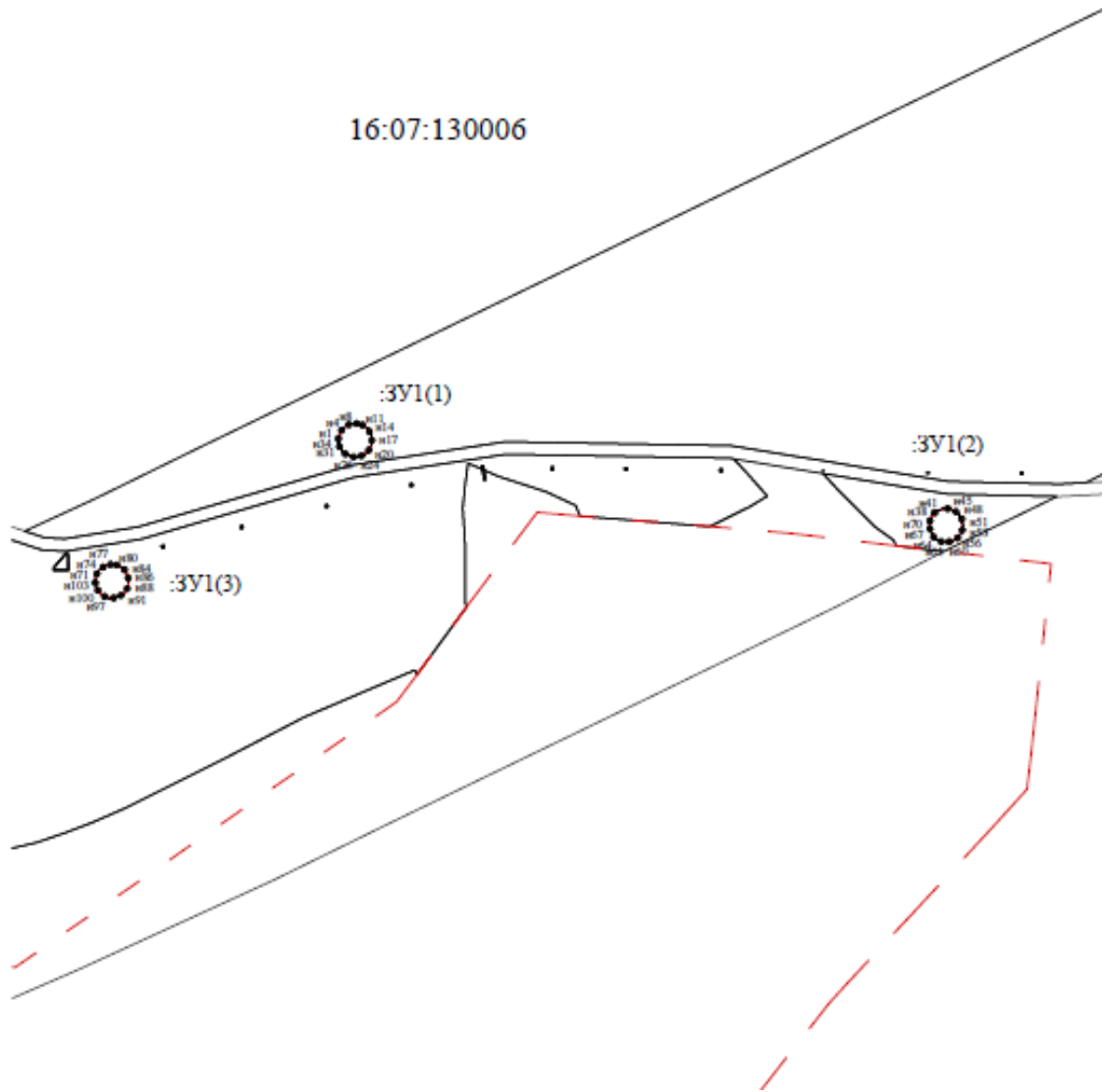
граница кадастрового квартала

16:07:140001:42




исходный земельный участок

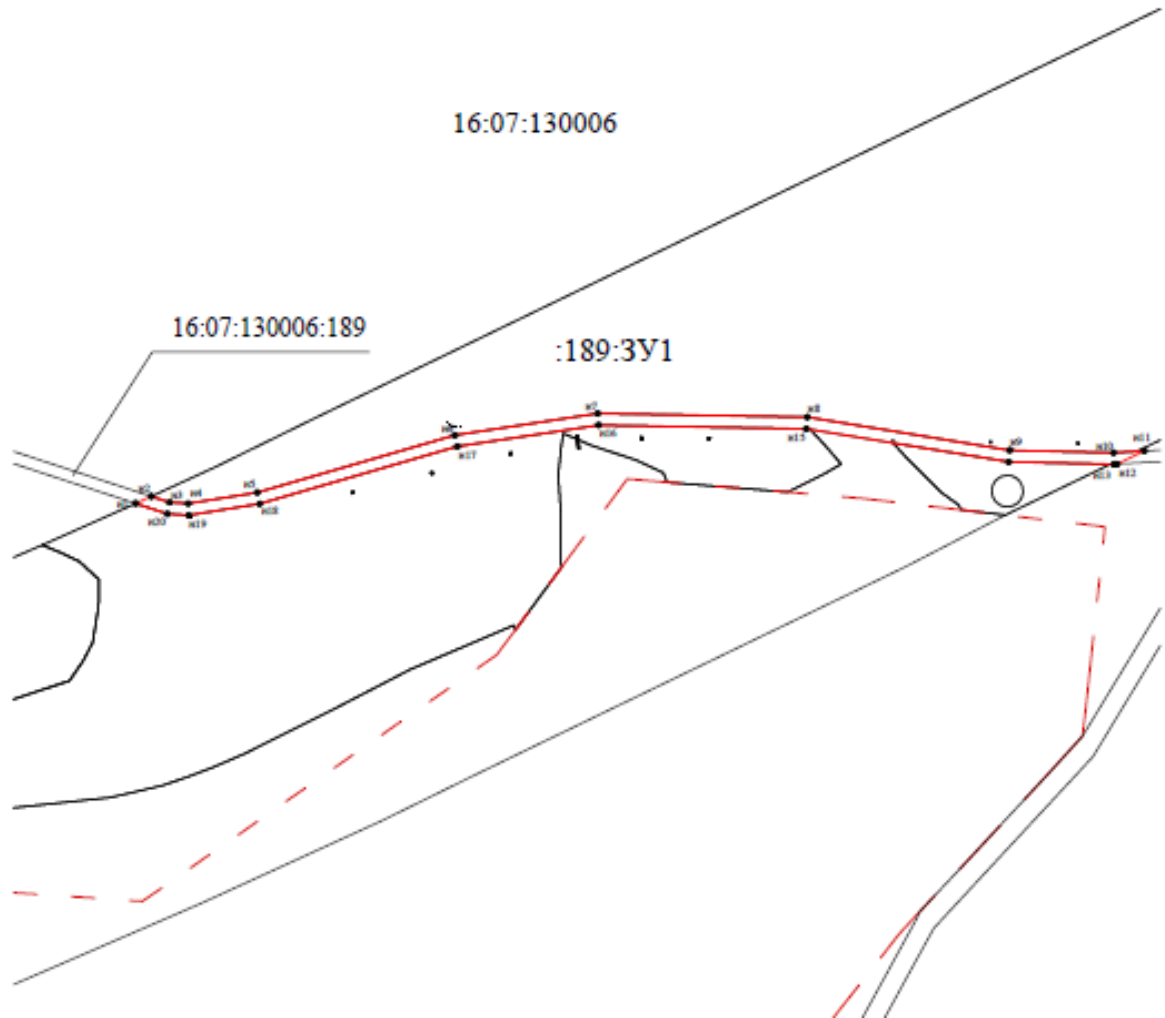


граница полосы платной автомагистрали



МАСШТАБ 1:2000
Система координат МСК-16
Условные обозначения:

- | | |
|-------------------------------------------------------------------------------------|--------------------------------------------------------------|
| :ЗУ1 | образуемый земельный участок из земель государственности |
| (1) | контур границы образуемого земельного участка |
|  | граница образуемого земельного участка |
| •н1 | обозначение характерной точки образуемого земельного участка |
| 16:07:130006 | номер кадастрового квартала |
|  | граница кадастрового квартала |
|  | граница полосы платной автомагистрали |



МАСШТАБ 1:2000

Система координат МСК-16

Условные обозначения:

:189:3У1

земельный участок образуемый путём раздела исходного земельного участка

—

граница образуемого земельного участка

• н1

обозначение характерной точки образуемого земельного участка

16:07:130006

номер кадастрового квартала

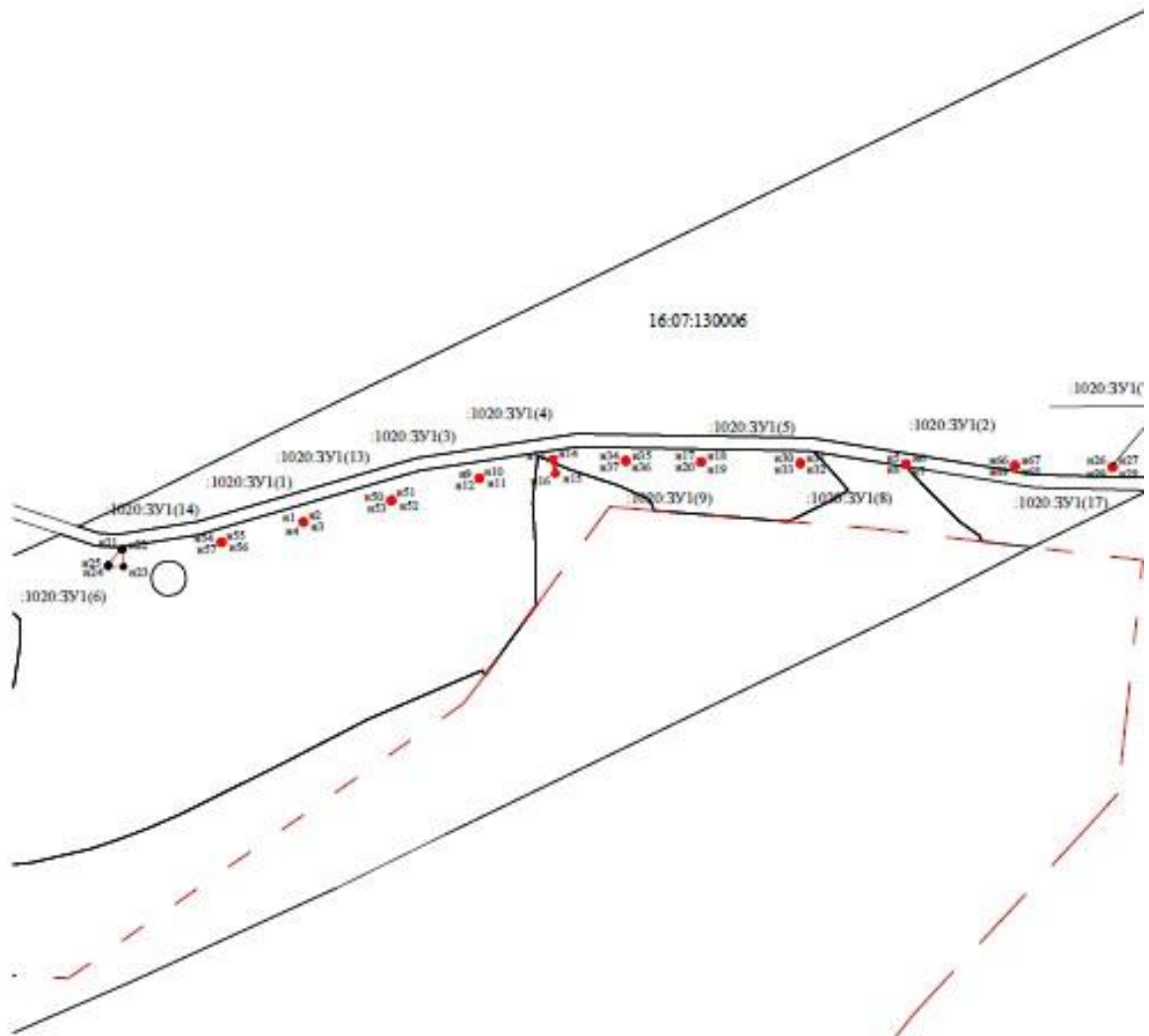
граница кадастрового квартала

16:07:130006:189

исходный земельный участок

—

граница полосы платной автомагистрали



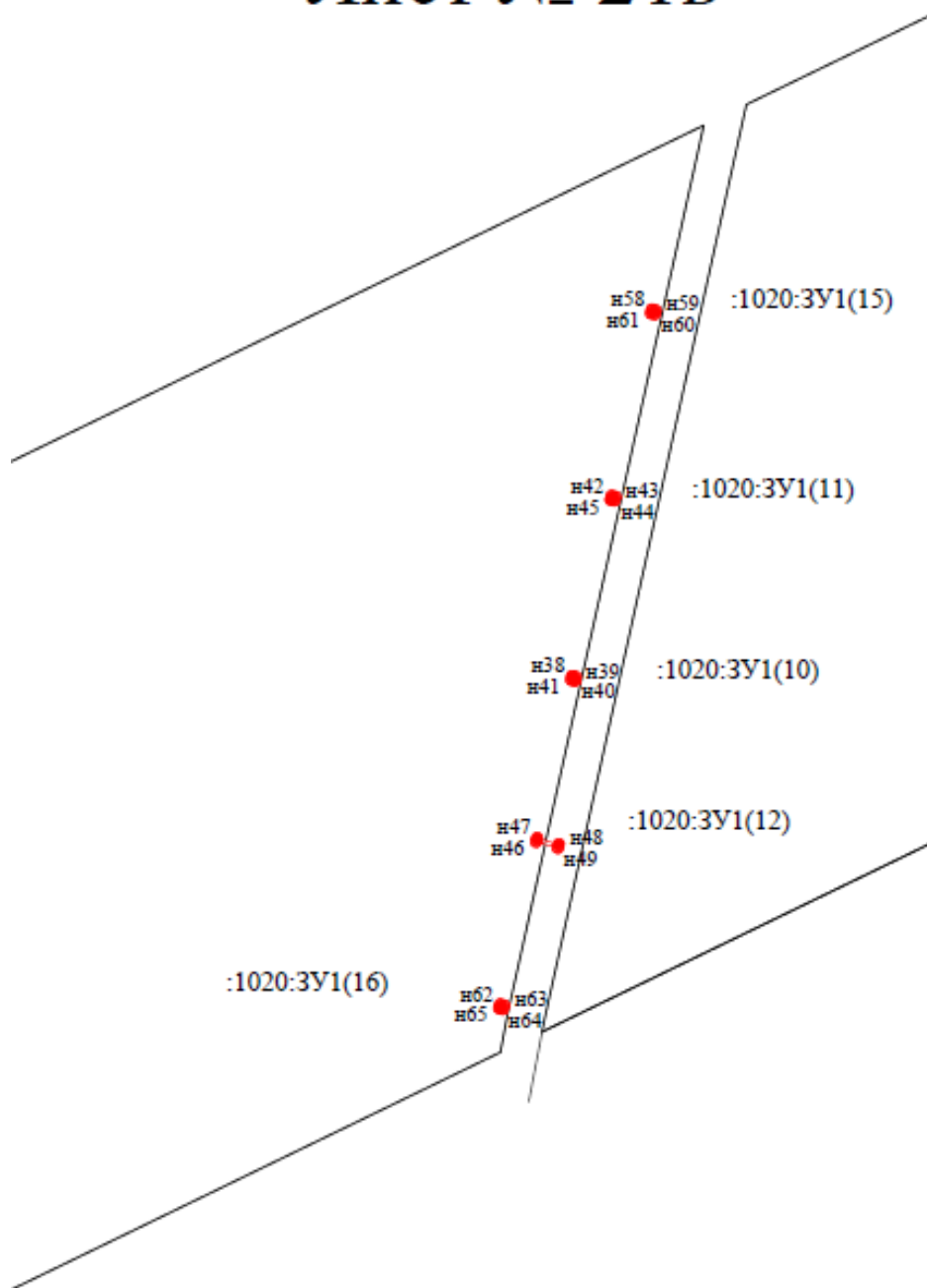
МАСШТАБ 1:2000

Система координат МСК-16

Условные обозначения:

- :1020:ЗУ1 земельный участок образуемый путём раздела с сохранением исходного
- граница образуемого земельного участка
- n1 обозначение характерной точки образуемого земельного участка
- 16:07:130006 номер кадастрового квартала
- - - - граница кадастрового квартала
- 16:07:000000:1020 исходный земельный участок (единое землепользование)
- граница полосы платной автомагистрали

Лист № 21В



МАСШТАБ 1:2000

Система координат МСК-16

Условные обозначения:

:1020:3У1



• н1

16:07:130006



16:07:000000:1020 исходный земельный участок (единое землепользование)



земельный участок образуемый путём раздела с сохранением исходного

граница образуемого земельного участка

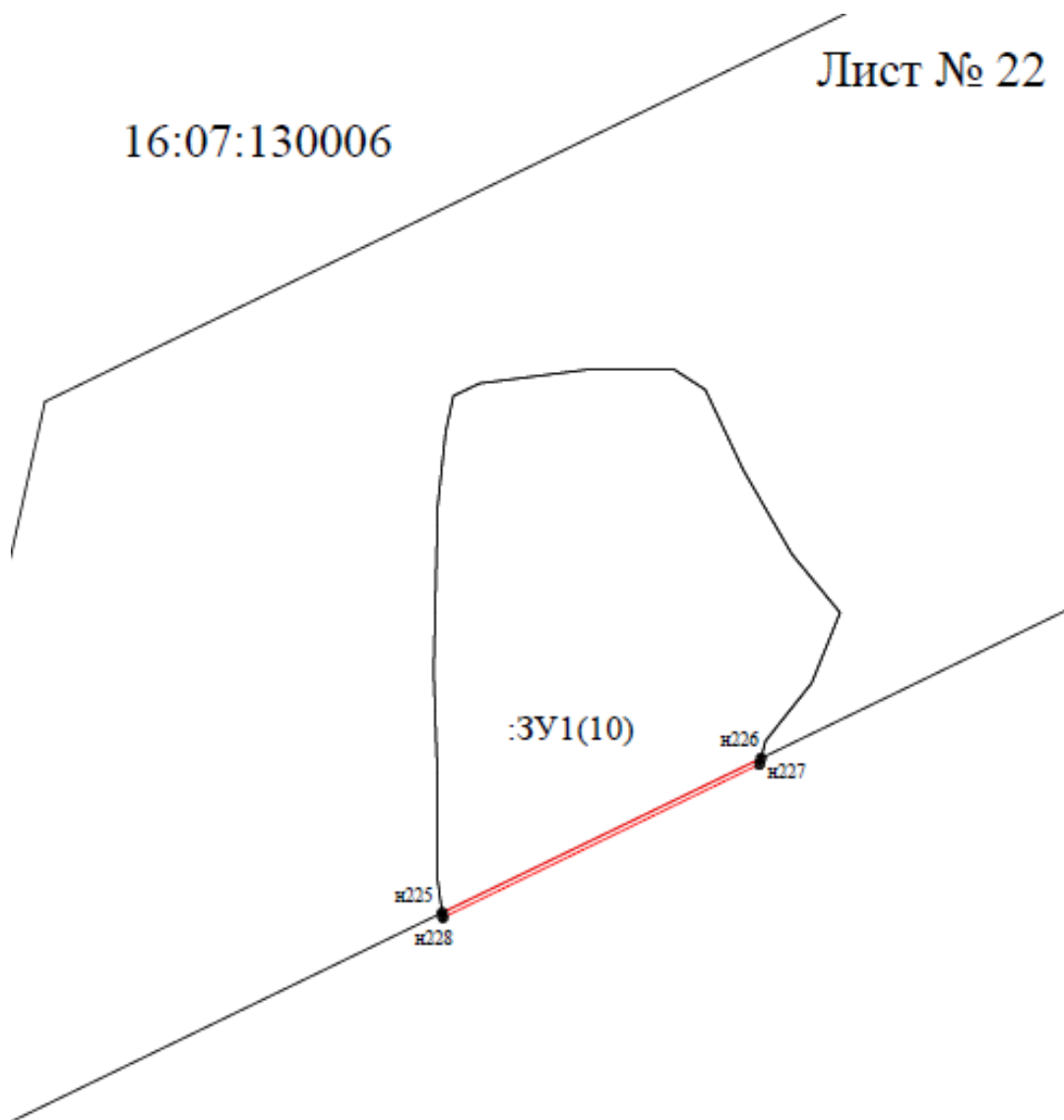
обозначение характерной точки образуемого земельного участка

номер кадастрового квартала

граница кадастрового квартала

граница полосы платной автомагистрали




16:07:130006

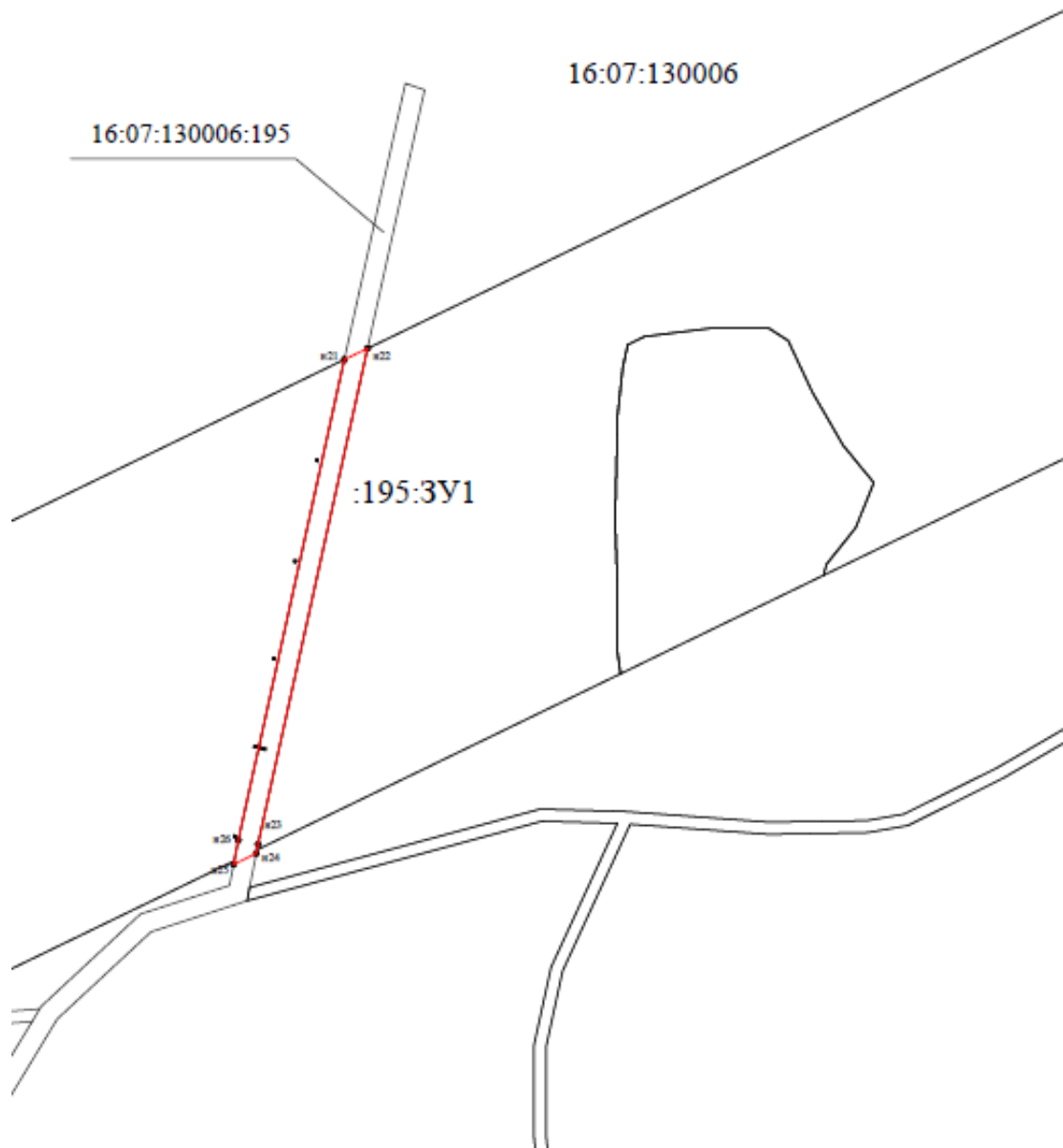


МАСШТАБ 1:2000

Система координат МСК-16

Условные обозначения:

- | | |
|-------------------------------------------------------------------------------------|--------------------------------------------------------------------------------------|
| :ЗУ1
(1) | образуемый земельный участок из земель госсобственности |
|  | контур границы образуемого земельного участка граница образуемого земельного участка |
| • n1 | обозначение характерной точки образуемого земельного участка |
| 16:07:130006 | номер кадастрового квартала |
|  | граница кадастрового квартала |
|  | граница полосы платной автомагистрали |



МАСШТАБ 1:2000

Система координат МСК-16 Условные обозначения:

:195:3У1

— н1

16:07:130006

16:07:130006:195

земельный участок образуемый путём раздела исходного земельного участка

граница образуемого земельного участка

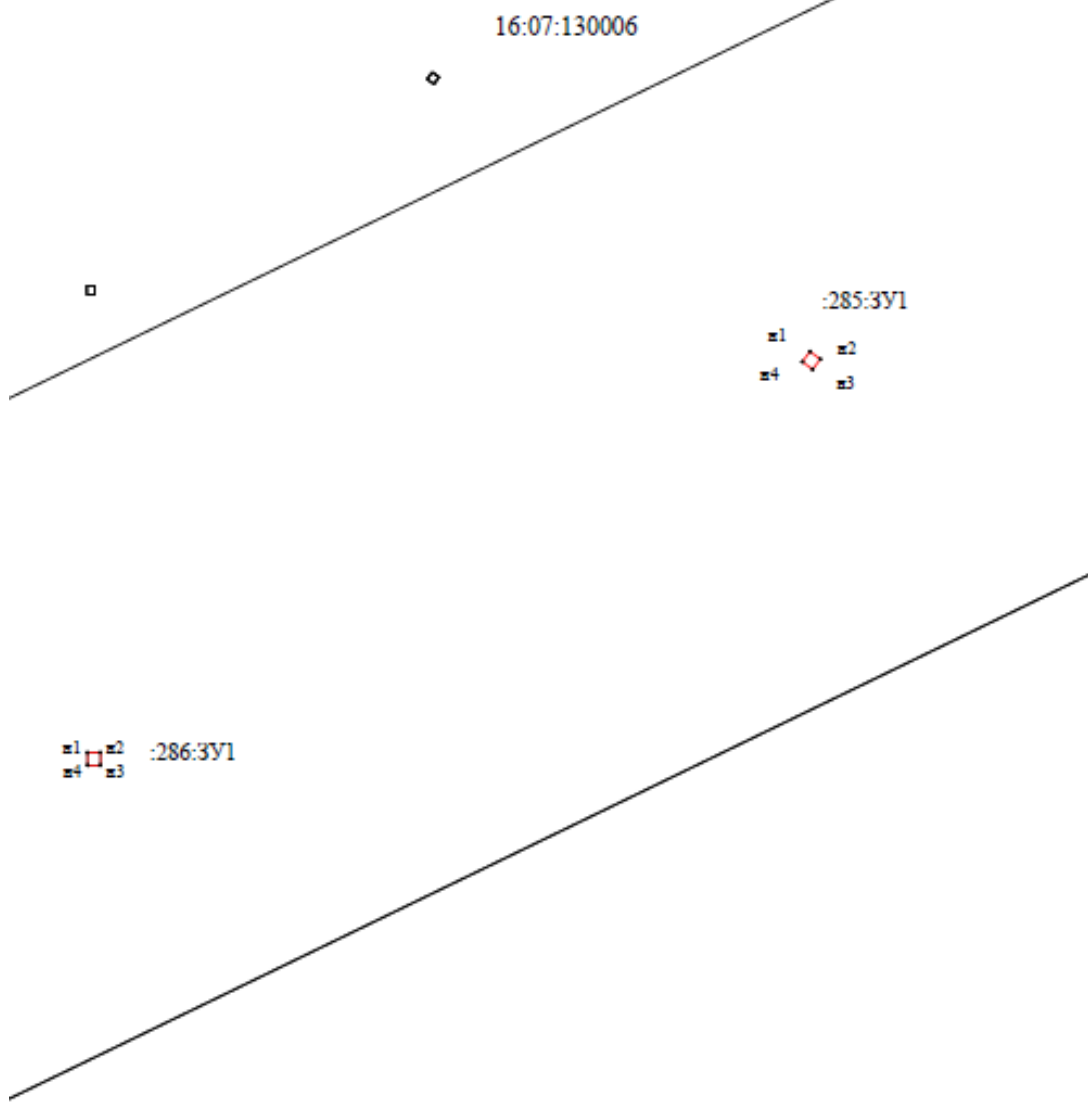
обозначение характерной точки образуемого земельного участка

номер кадастрового квартала

граница кадастрового квартала

исходный земельный участок

граница полосы платной автомагистрали



МАСШТАБ 1:2000

Система координат МСК-16

Условные обозначения:

:285:3У1

земельный участок образуемый путём раздела с сохранением исходного



граница образуемого земельного участка

• n1

обозначение характерной точки образуемого земельного участка

16:07:130006

номер кадастрового квартала



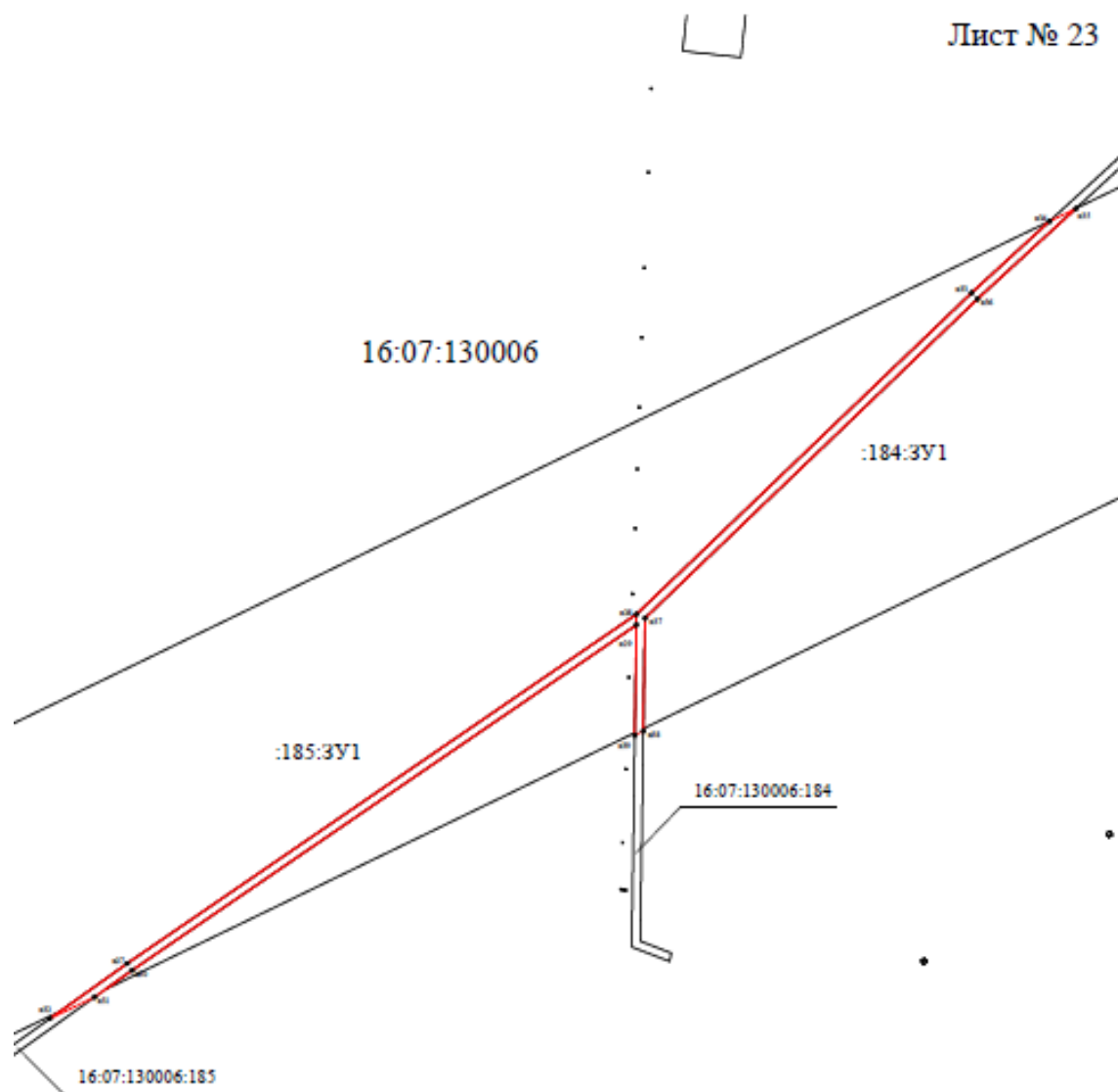
граница кадастрового квартала

16:07:000000:285

исходный земельный участок (единое землепользование)



граница полосы платной автомагистрали

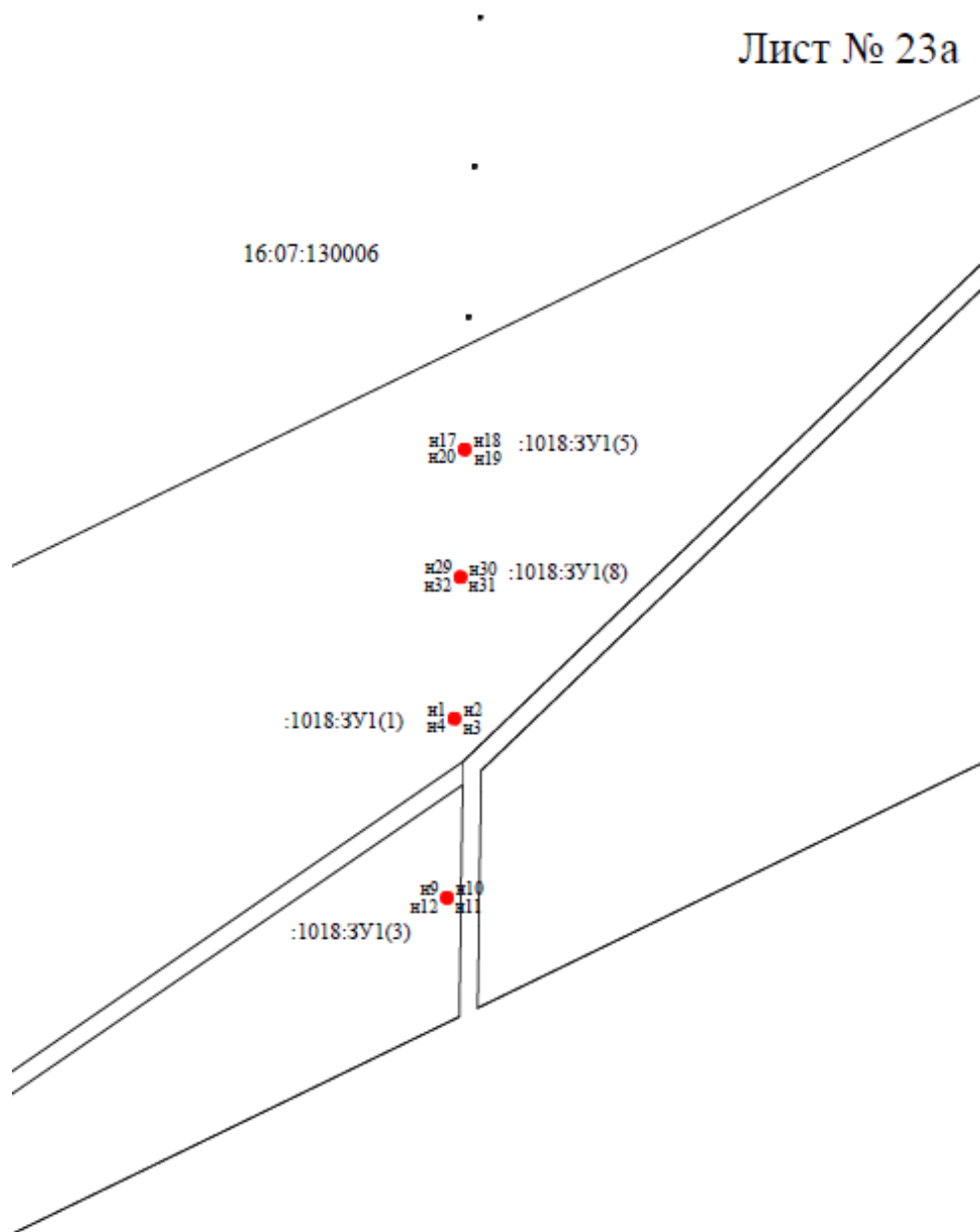


МАСШТАБ 1:2000

Система координат МСК-16

Условные обозначения:

- :185:3У1 земельный участок образуемый путём раздела исходного земельного участка
- граница образуемого земельного участка
- н1 обозначение характерной точки образуемого земельного участка
- 16:07:130006 номер кадастрового квартала
- граница кадастрового квартала
- 16:07:130006:185 исходный земельный участок
- граница полосы платной автомагистрали



МАСШТАБ 1:2000

Система координат МСК-16

Условные обозначения:

:1018:3У1

земельный участок образуемый путём раздела с сохранением исходного

граница образуемого земельного участка

n1

обозначение характерной точки образуемого земельного

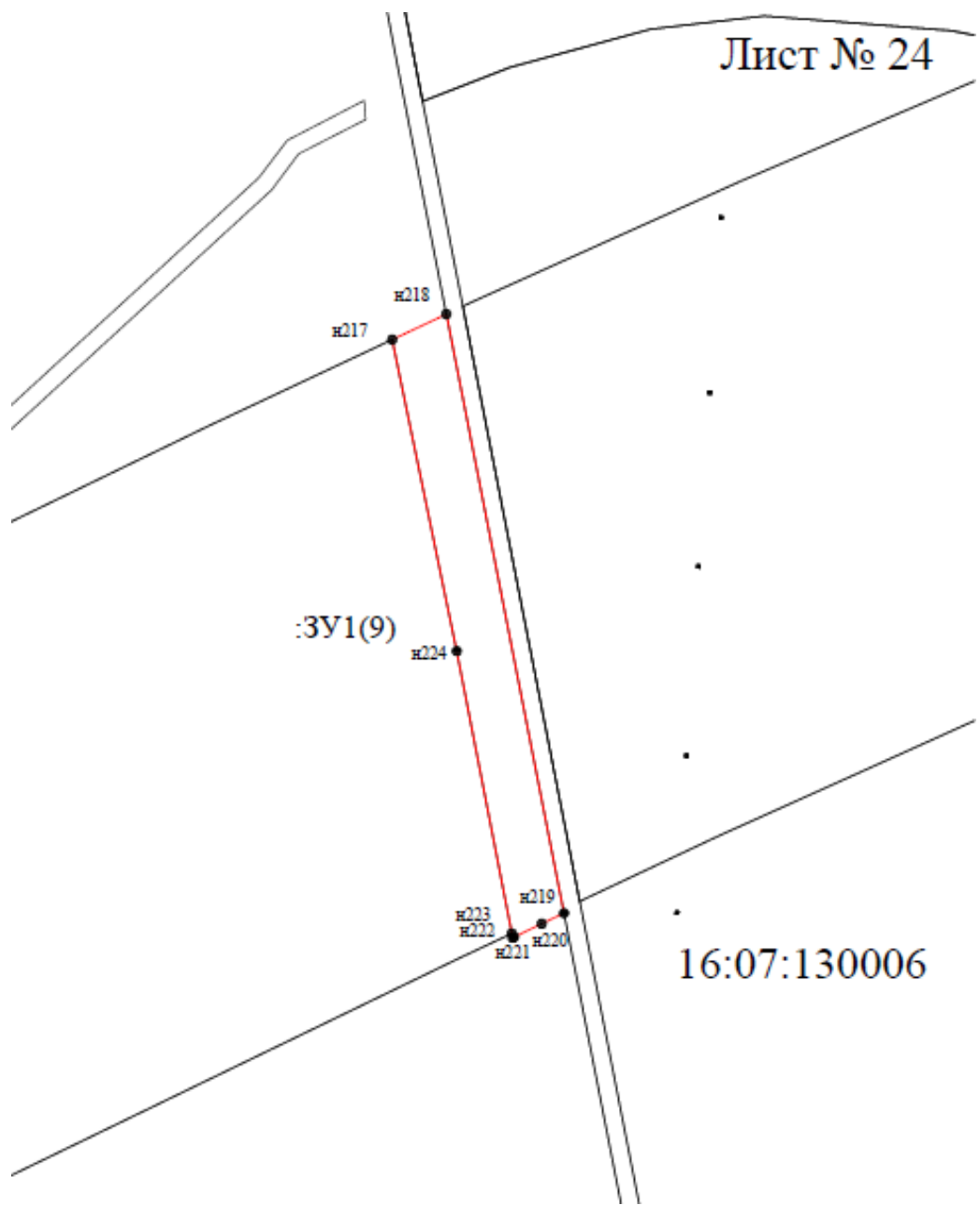
16:07:130006

номер кадастрового квартала

16:07:000000:1018

исходный земельный участок(единое землепользование)

граница полосы платной автомагистрали



МАСШТАБ 1:2000

Система координат МСК-16

Условные обозначения:

:3У1

(9)



●н1

16:07:130006



образуемый земельный участок из земель государственности

контур границы образуемого земельного участка

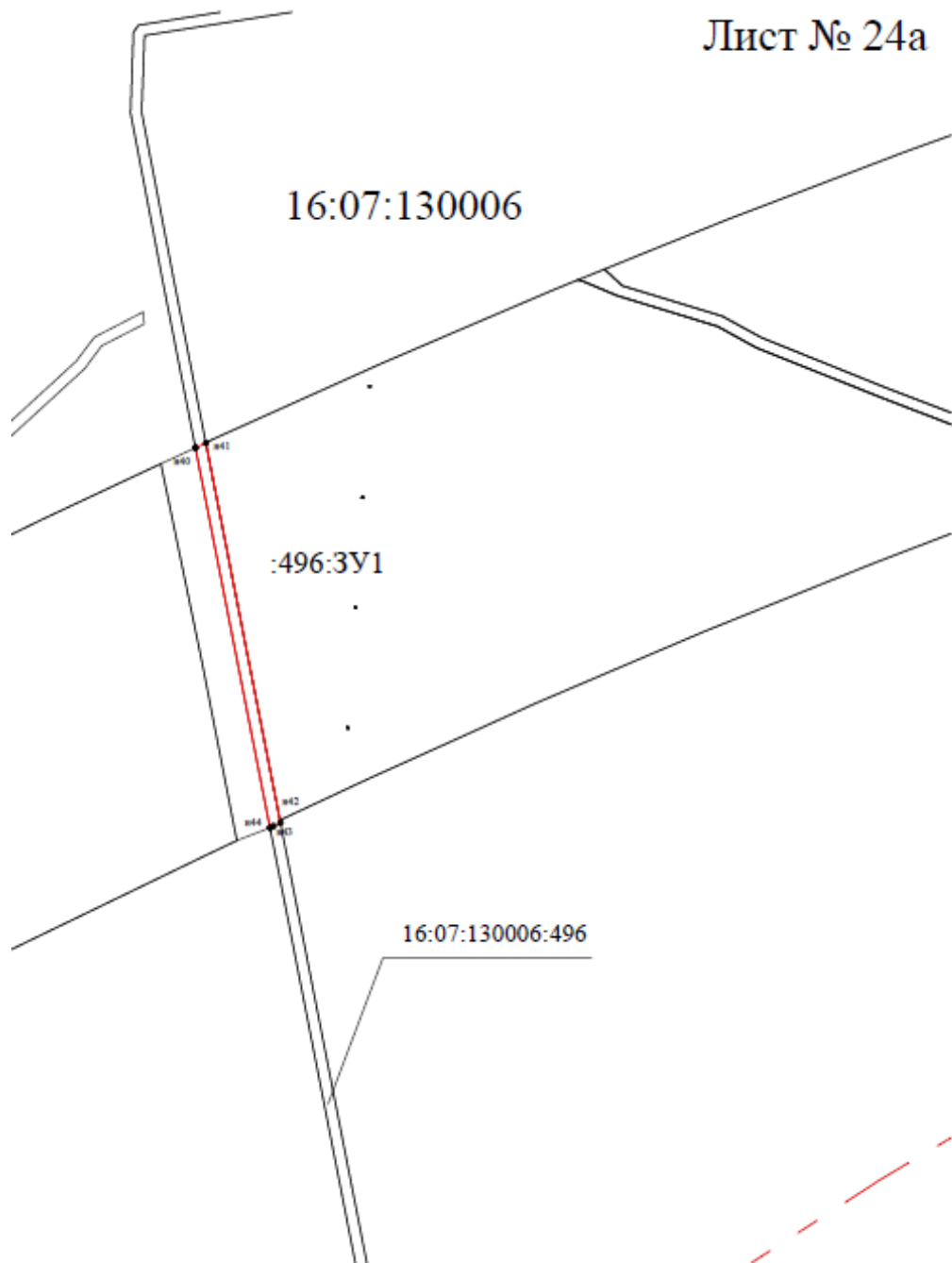
граница образуемого земельного участка

обозначение характерной точки образуемого земельного участка

номер кадастрового квартала

граница кадастрового квартала

граница полосы платной автомагистрали



МАСШТАБ 1:2000

Система координат МСК-16

Условные обозначения:

:496:3У1



• n1

16:07:130006

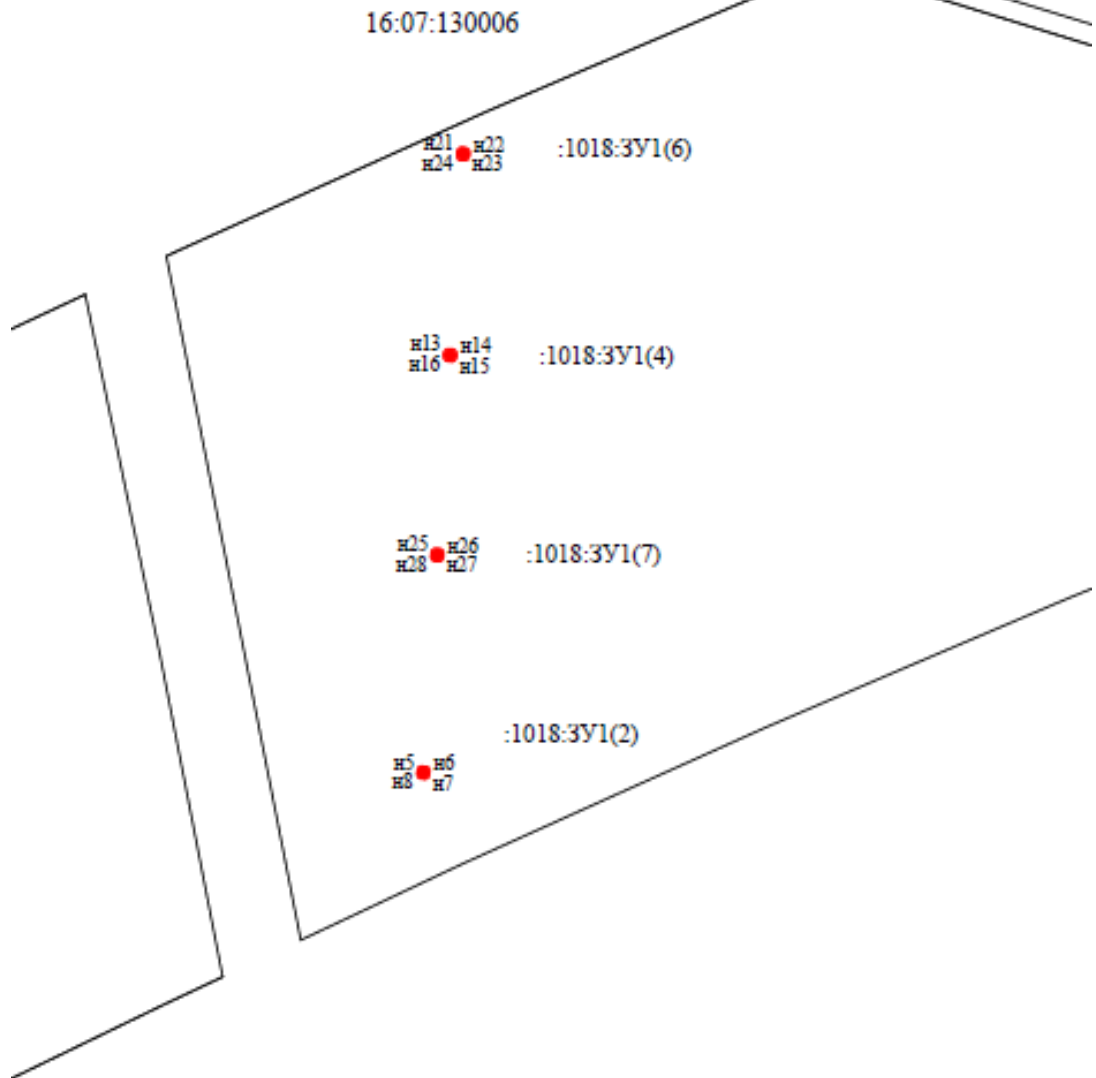


16:07:130006:496



земельный участок образуемый путём раздела исходного земельного участка граница образуемого земельного участка
обозначение характерной точки образуемого земельного участка

номер кадастрового квартала
граница кадастрового квартала
исходный земельный участок
граница полосы платной автомагистрали



МАСШТАБ 1:2000

Система координат МСК-16

Условные обозначения:

:1018:3У1

земельный участок образуемый путём раздела с сохранением исходного



граница образуемого земельного участка



обозначение характерной точки образуемого земельного участка

16:07:130006

номер кадастрового квартала



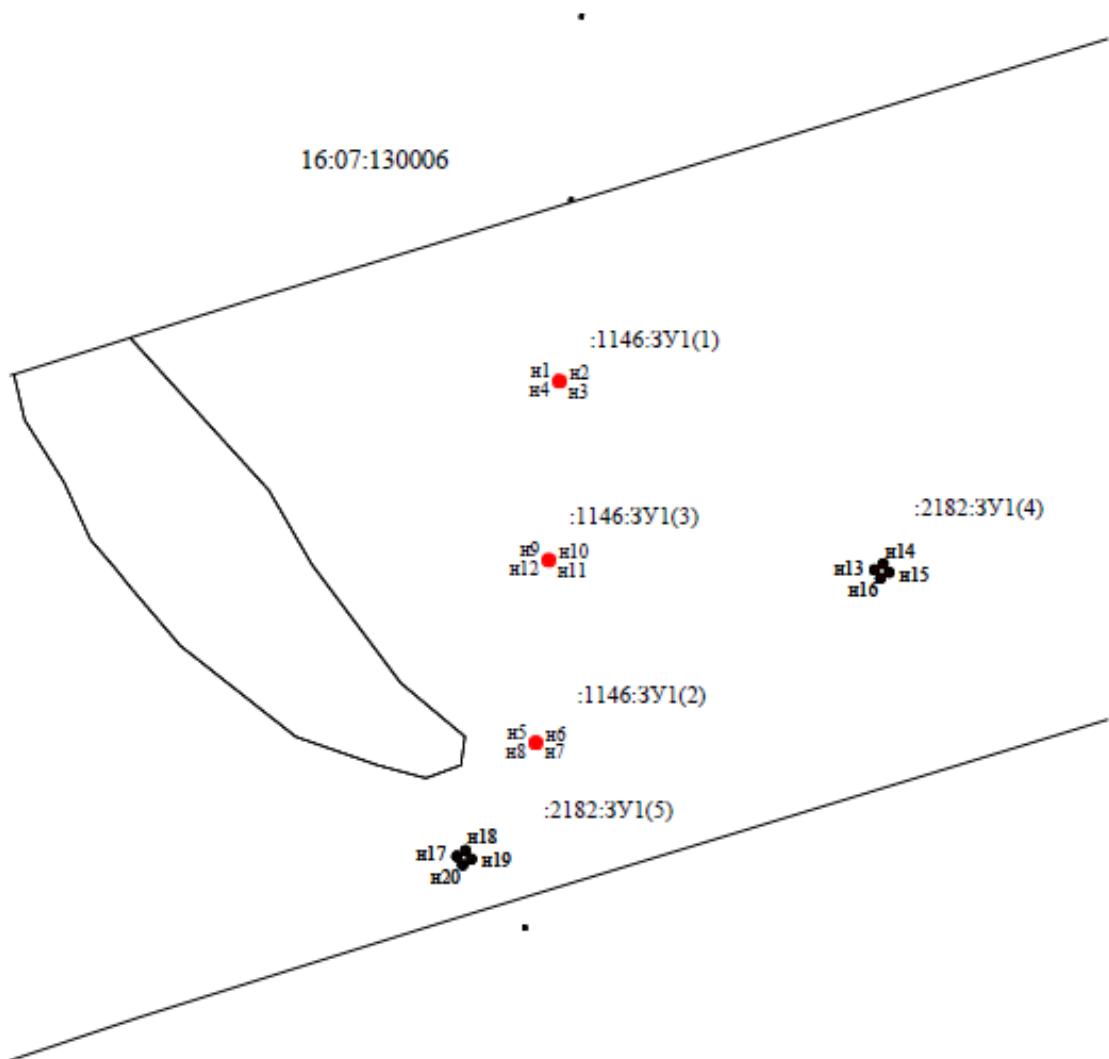
граница кадастрового квартала

16:07:000000:1018

исходный земельный участок (единое землепользование)



граница полосы платной автомагистрали



МАСШТАБ 1:2000

Система координат МСК-16

Условные обозначения:

:1146:ЗУ1



● n1

16:07:130006



16:07:000000:1146



земельный участок образуемый путём раздела с сохранением исходного

граница образуемого земельного участка

обозначение характерной точки образуемого земельного участка

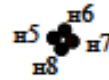
номер кадастрового квартала

граница кадастрового квартала

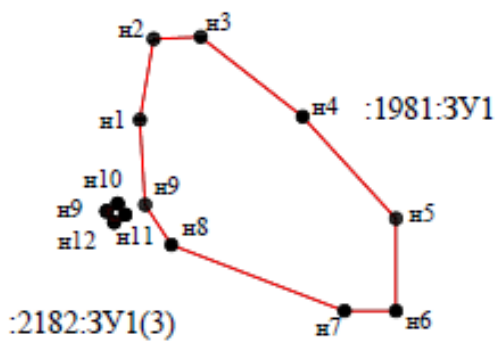
исходный земельный участок (единое землепользование)

граница полосы платной автомагистрали

16:07:130006



:2182:3У1(2)



МАСШТАБ 1:2000

Система координат МСК-16

Условные обозначения:

:1981:3У1

земельный участок образуемый путём раздела с сохранением исходного



граница образуемого земельного участка

•n1

обозначение характерной точки образуемого земельного участка

16:07:130006

номер кадастрового квартала



граница кадастрового квартала

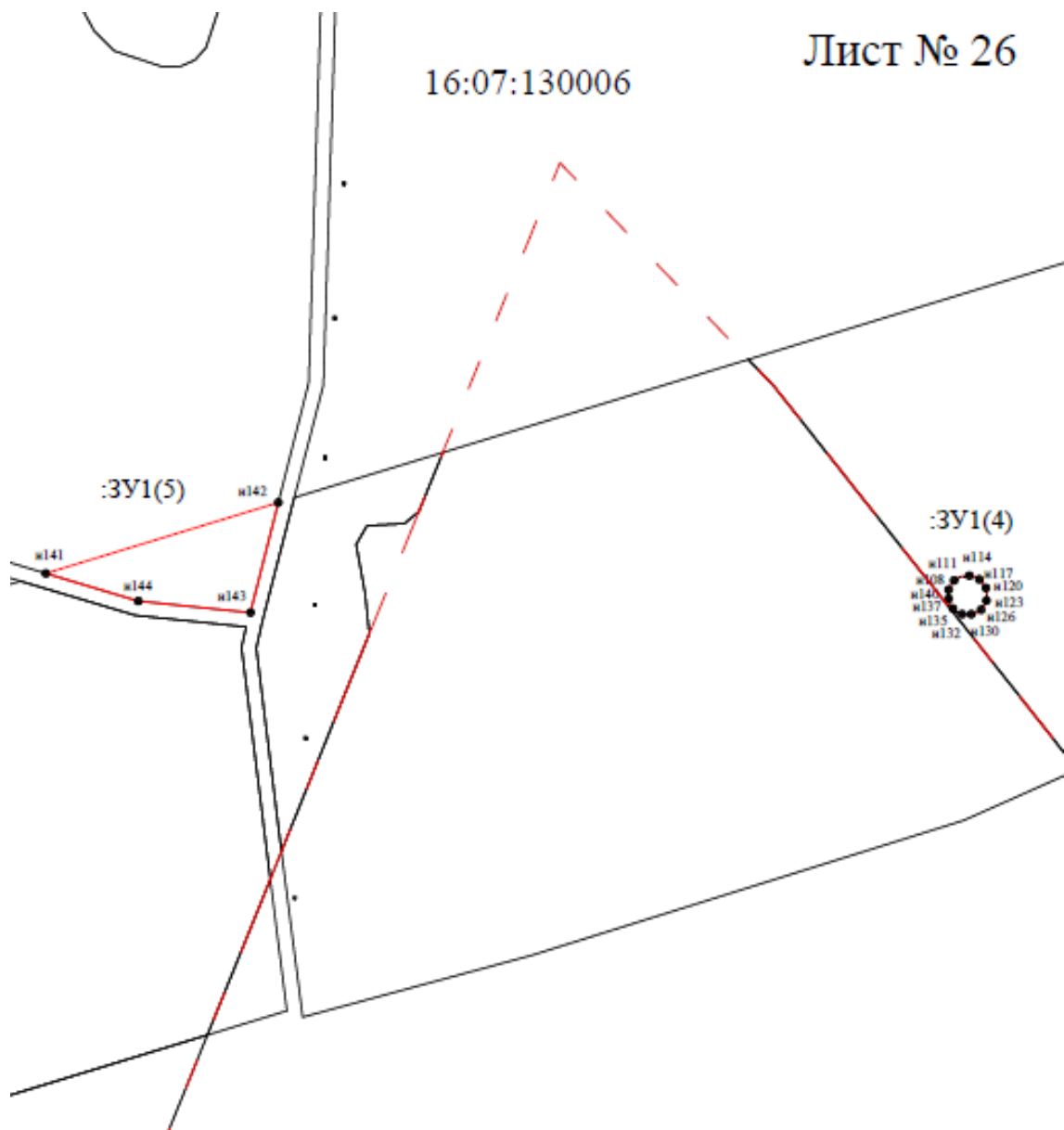
16:07:000000:1981

исходный земельный участок (единое землепользование)



граница полосы платной автомагистрали

16:07:130006



МАСШТАБ 1:2000

Система координат МСК-16

Условные обозначения:

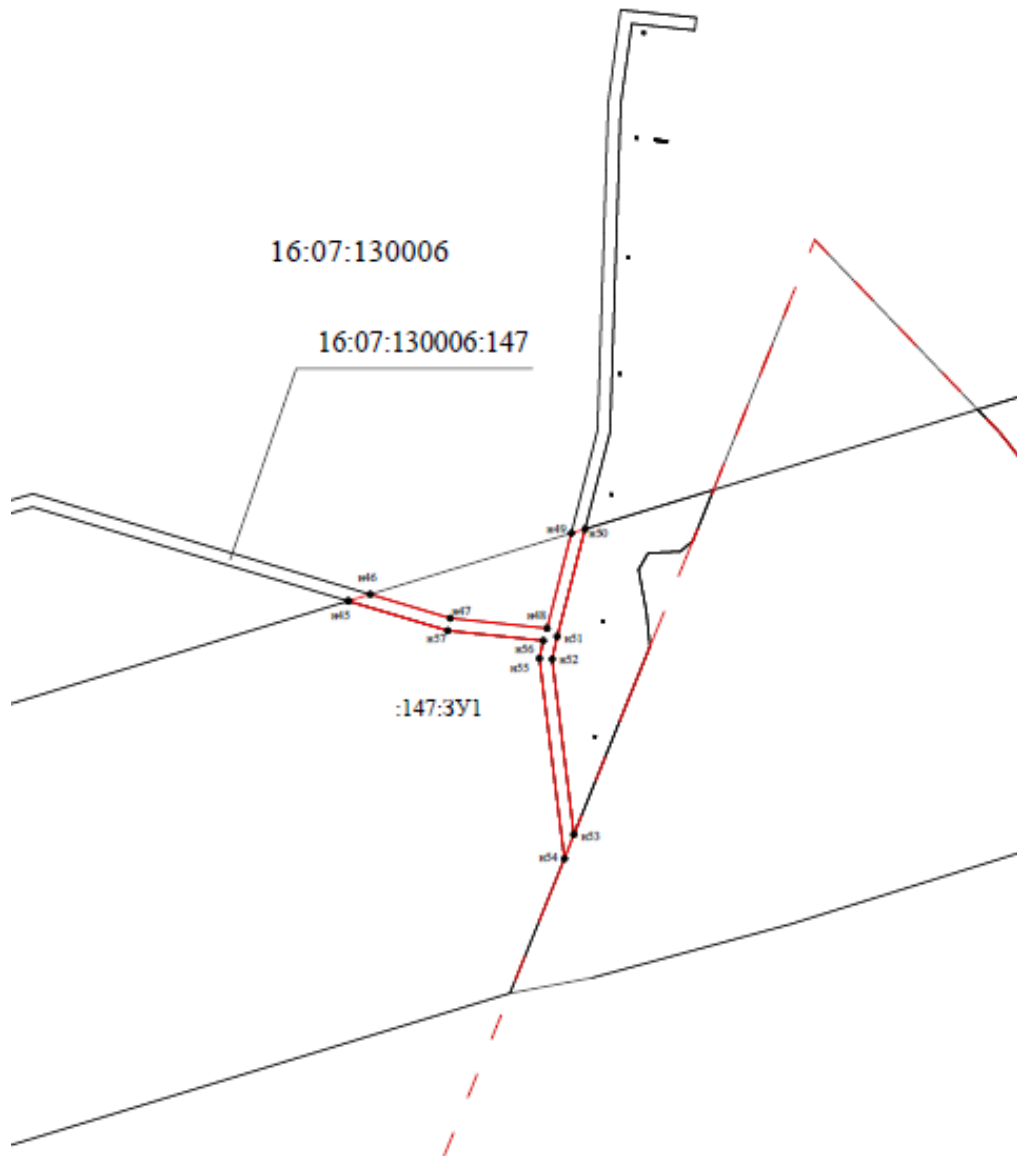
:ЗУ1
(1)

• n1

16:07:130006



образуемый земельный участок из земель государственности
контур границы образуемого земельного участка
граница образуемого земельного участка
обозначение характерной точки образуемого земельного участка
номер кадастрового квартала
граница кадастрового квартала
граница полосы платной автомагистрали



МАСШТАБ 1:2000

Система координат МСК-16 Условные обозначения:

:147:3У1

земельный участок образуемый путём раздела исходного земельного участка



граница образуемого земельного участка



обозначение характерной точки образуемого земельного участка

16:07:130006

номер кадастрового квартала



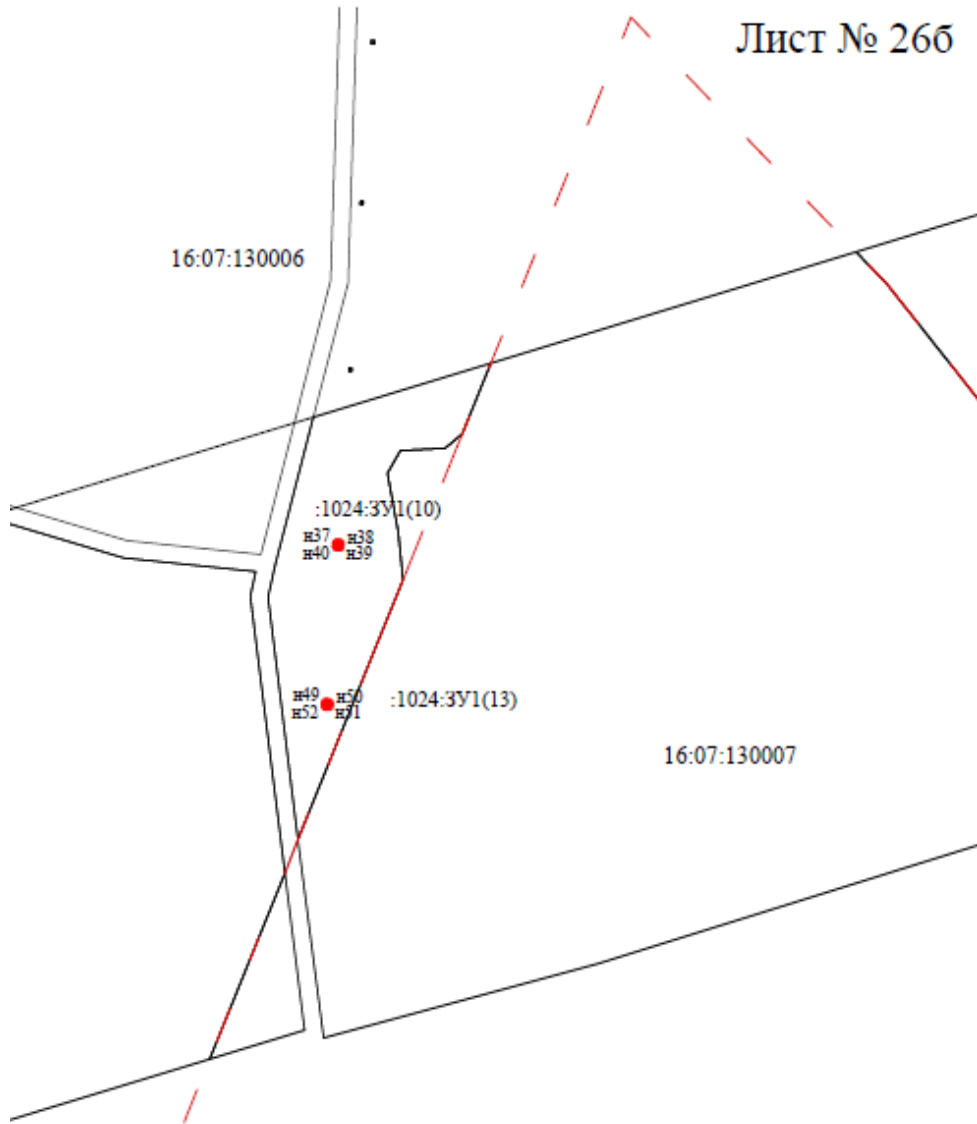
граница кадастрового квартала

16:07:130006:147

исходный земельный участок



граница полосы платной автомагистрали



МАСШТАБ 1:2000

Система координат МСК-16

Условные обозначения:

:1024:3У1

—
• н1

16:07:130006

— — — — —

16:07:000000:1024

—————

земельный участок образуемый путём раздела с сохранением исходного

граница образуемого земельного участка

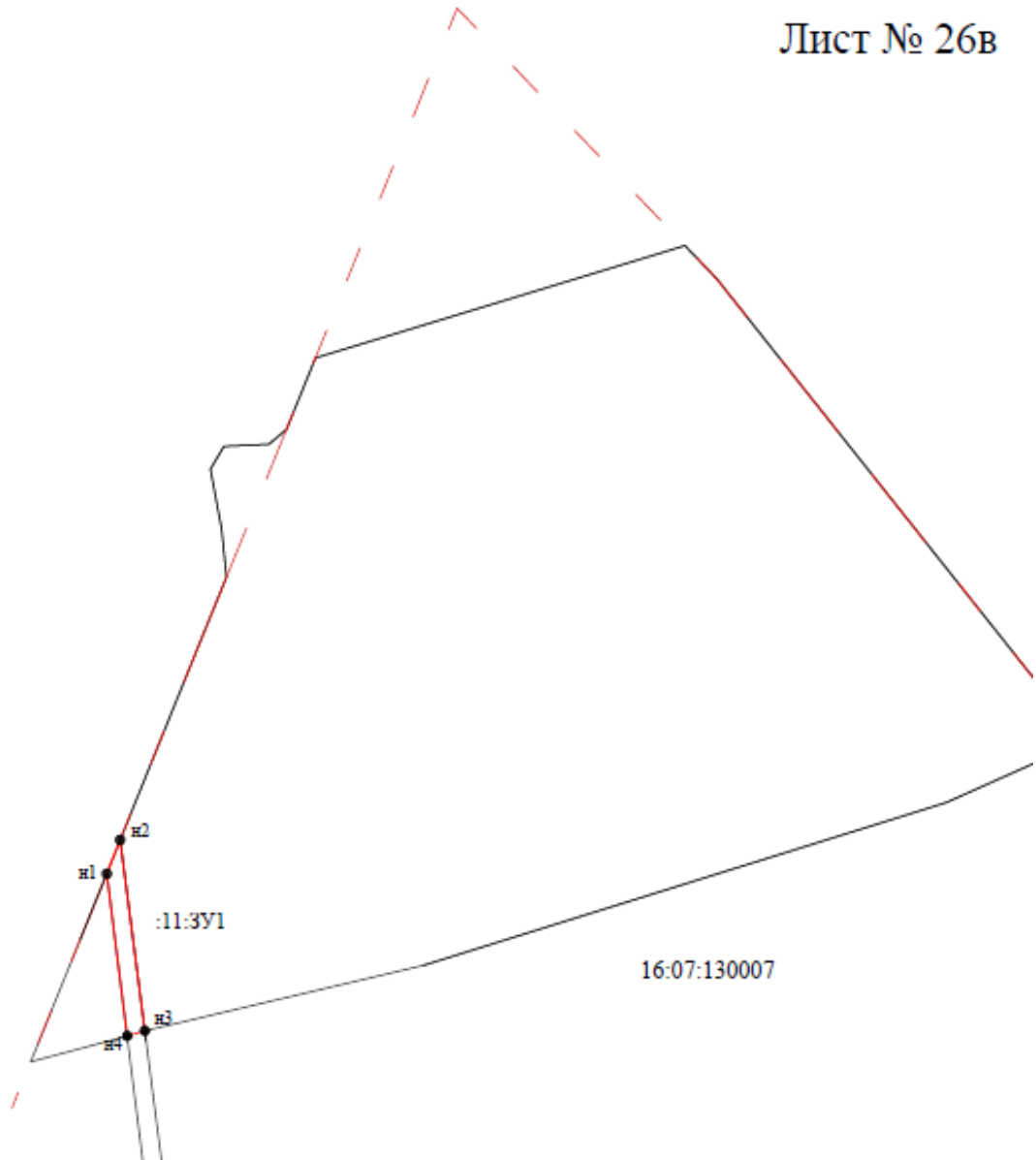
обозначение характерной точки образуемого земельного участка

номер кадастрового квартала

граница кадастрового квартала

исходный земельный участок (единое землепользование)

граница полосы платной автомагистрали



МАСШТАБ 1:2000

Система координат МСК-16

Условные обозначения:

:11:3У1

земельный участок образуемый путём раздела исходного земельного участка



граница образуемого земельного участка



обозначение характерной точки образуемого земельного участка

16:07:130007

номер кадастрового квартала



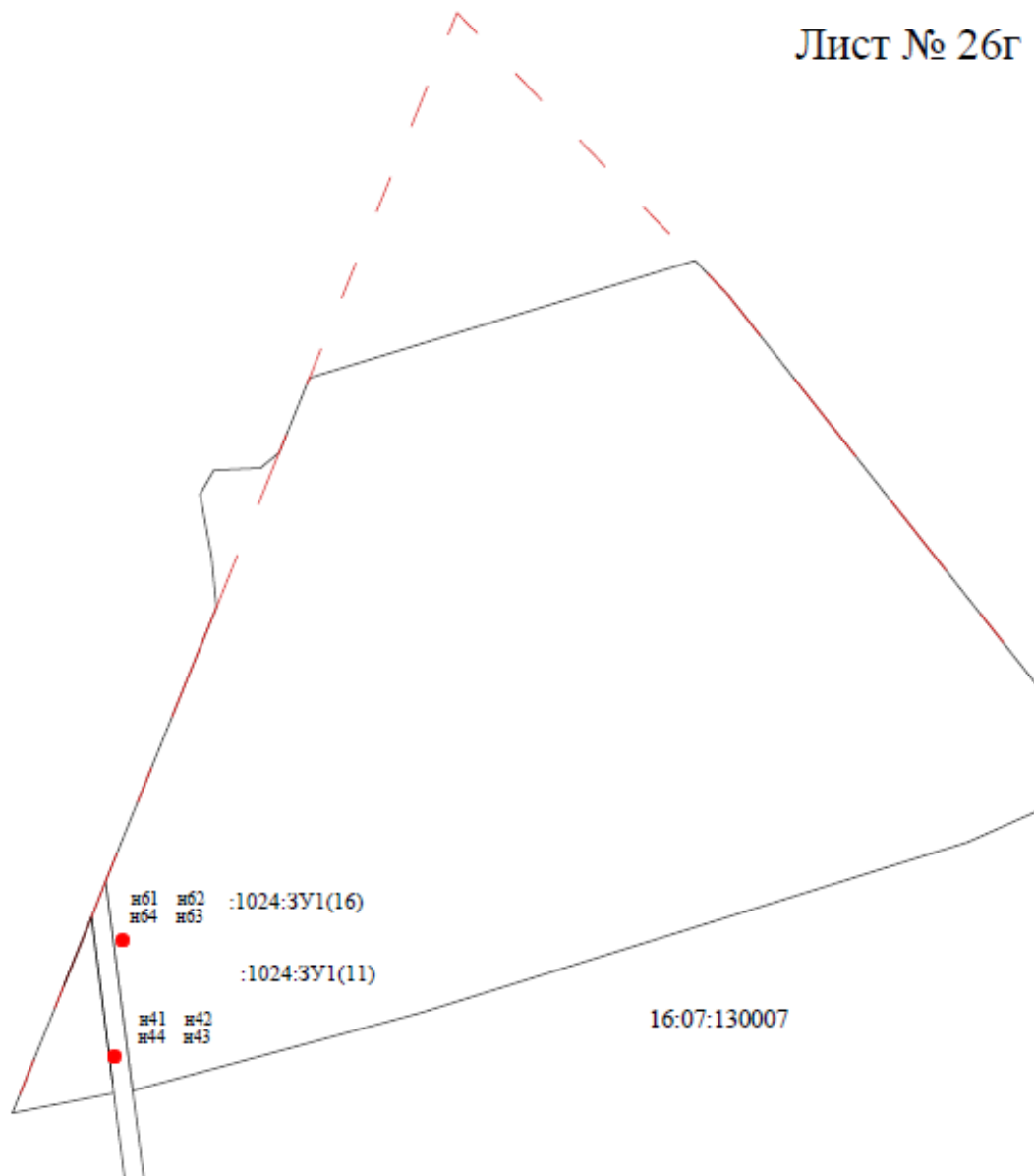
граница кадастрового квартала

16:07:130007:11

исходный земельный участок



граница полосы платной автомагистрали



МАСШТАБ 1:2000
Система координат МСК-16

Условные обозначения:

:1024:ЗУ1

—
• n1

16:07:130007

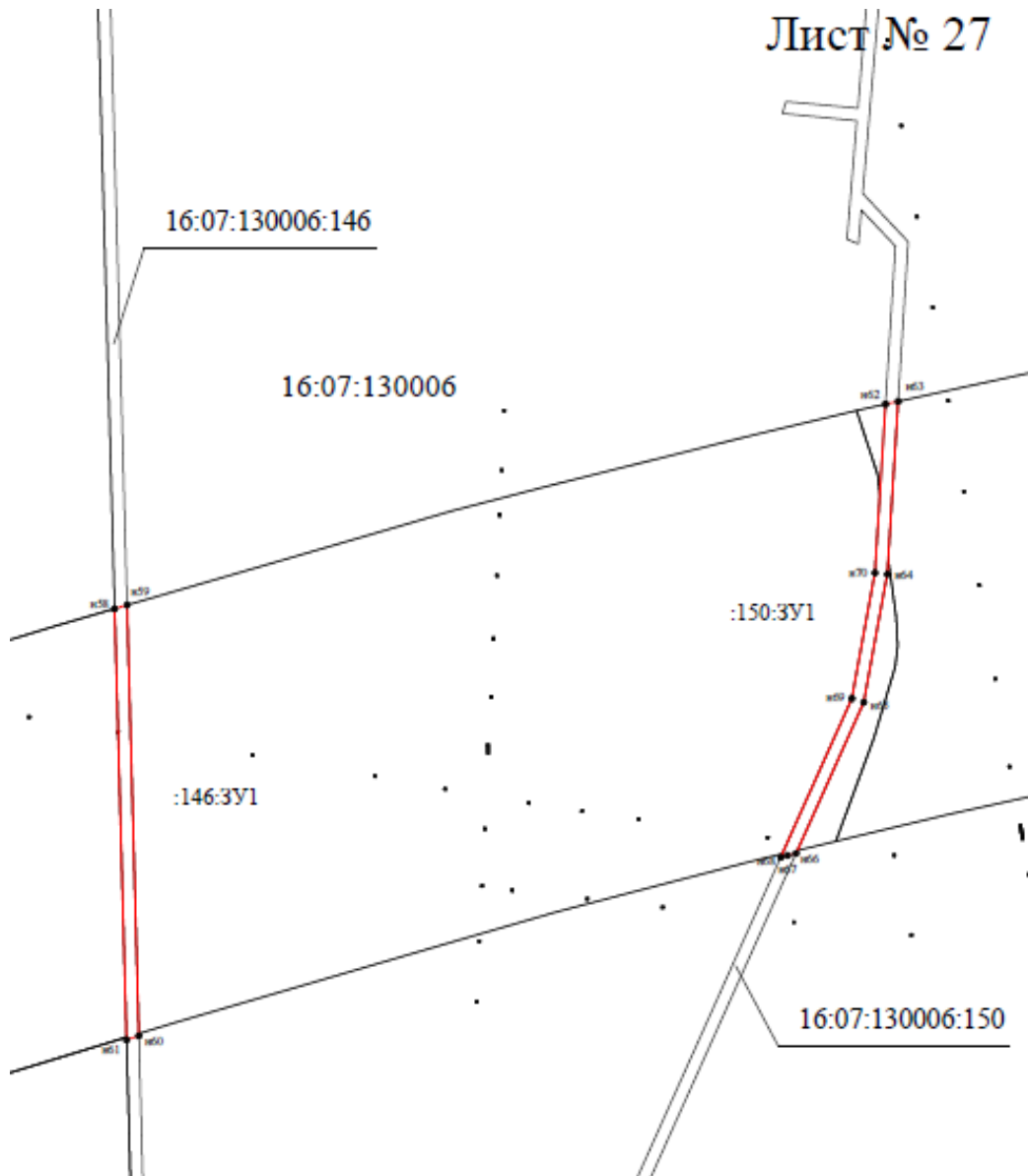
— — —

16:07:000000:1024 —
исходный земельный участок (единое землепользование)
граница полосы платной автомагистрали

земельный участок образуемый путём раздела с
сохранением исходного
граница образуемого земельного участка
обозначение характерной точки образуемого земельного
участка

номер кадастрового квартала
граница кадастрового квартала

исходный земельный участок (единое землепользование)
граница полосы платной автомагистрали



МАСШТАБ 1:2000

Система координат МСК-16

Условные обозначения:

:146:ЗУ1



• н1

16:07:130006



земельный участок



земельный участок образуемый путём раздела исходного земельного участка

граница образуемого земельного участка

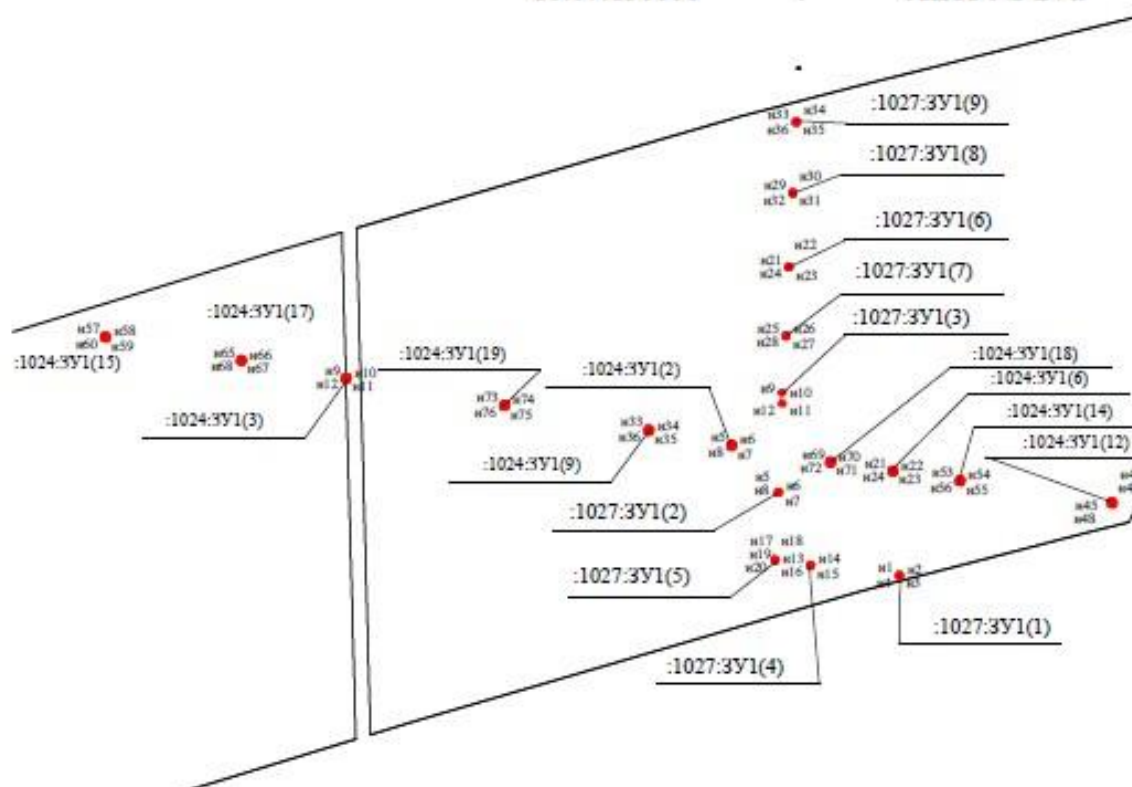
обозначение характерной точки образуемого земельного участка

номер кадастрового квартала

граница кадастрового квартала 16:07:130006:146

исходный

граница полосы платной автомагистрали



МАСШТАБ 1:2000

Система координат МСК-16

Условные обозначения:

:1027:ЗУ1

земельный участок образуемый путём раздела с сохранением исходного



граница образуемого земельного участка



• н1

обозначение характерной точки образуемого земельного участка

16:07:130006

номер кадастрового квартала



граница кадастрового квартала

16:07:000000:1027

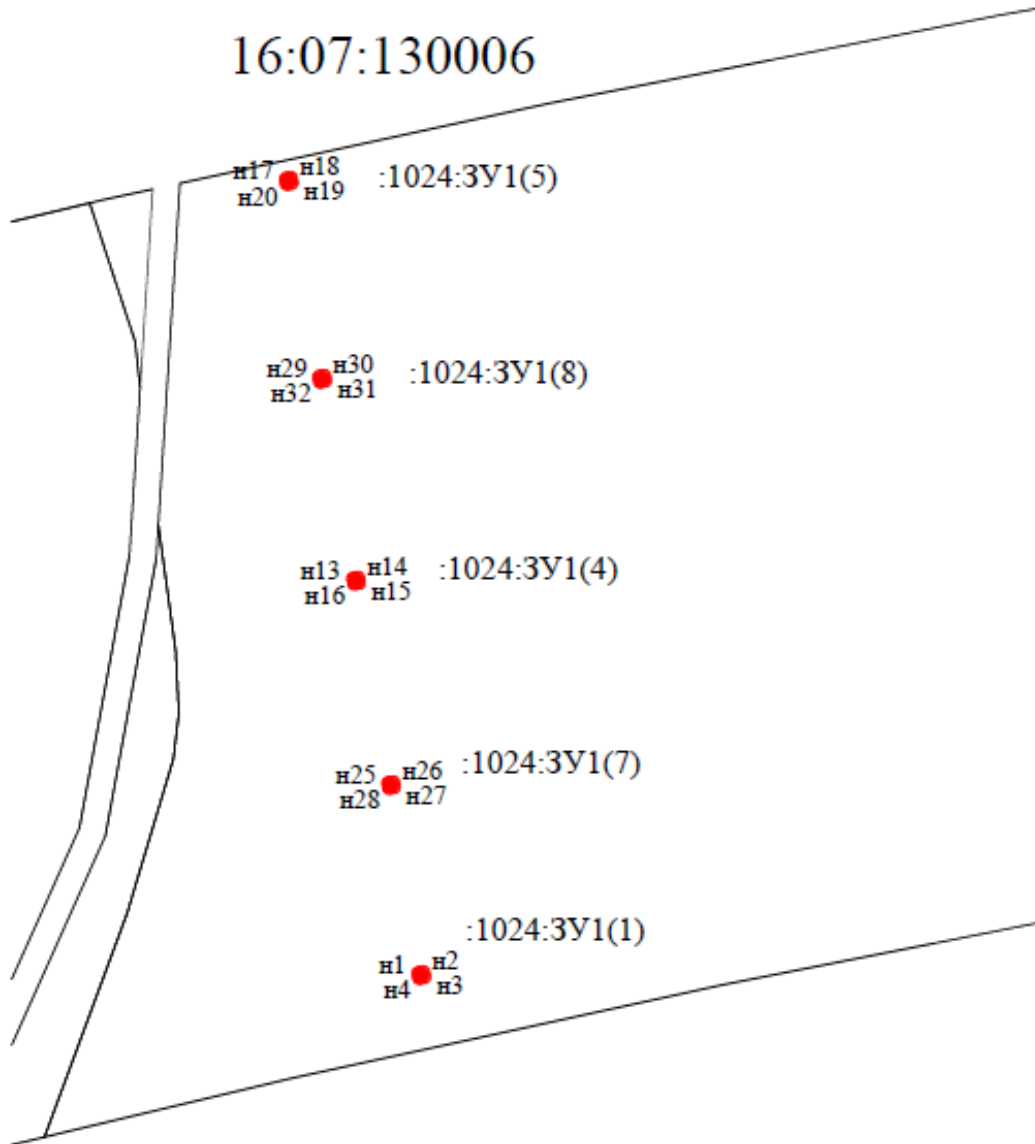
исходный земельный участок (единое землепользование)



граница полосы платной автомагистрали

Лист № 276

16:07:130006



МАСШТАБ 1:2000

Система координат МСК-16

Условные обозначения:

:1024:3У1



• н1

16:07:130006



16:07:000000:1024 исходный земельный участок (единое землепользование)

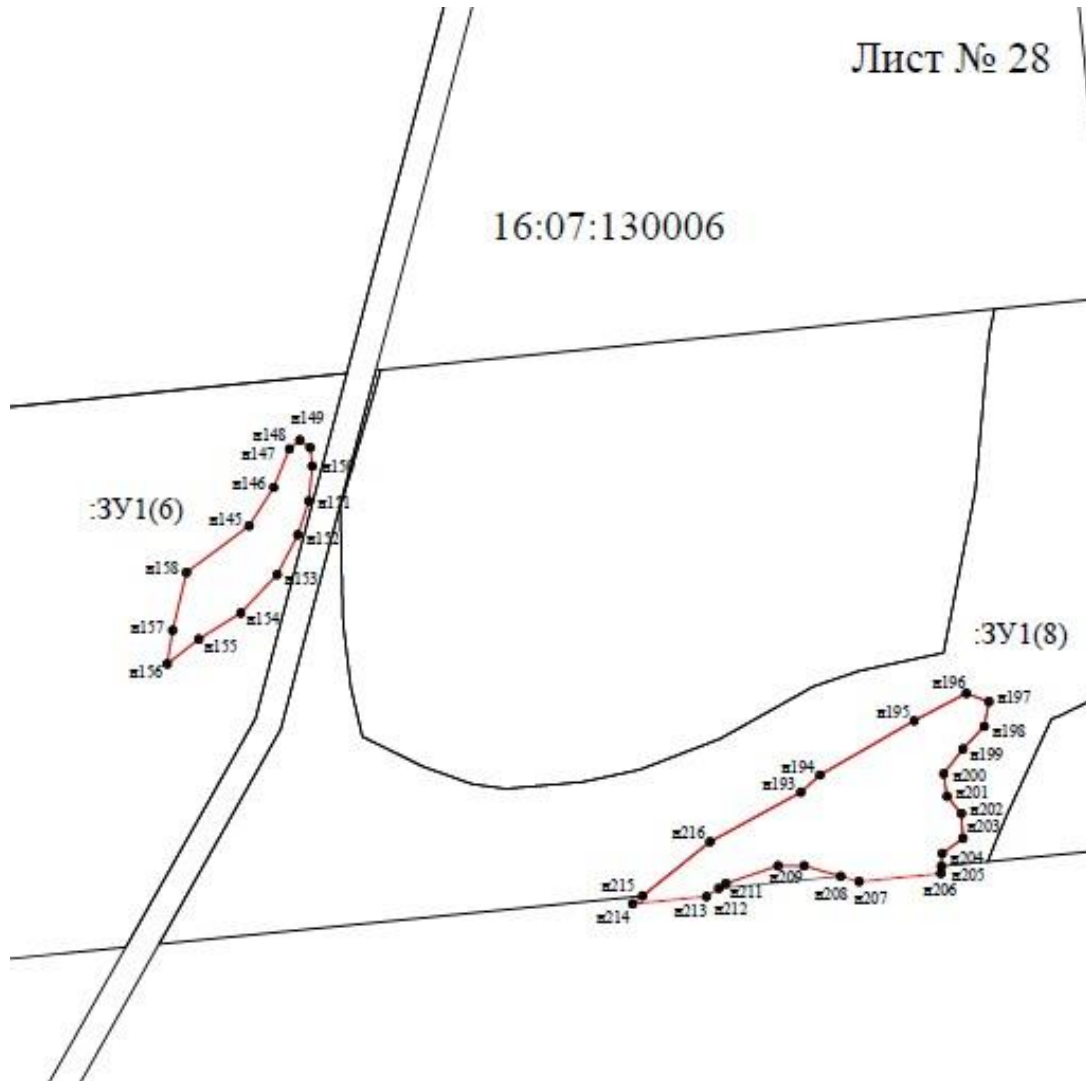


земельный участок образуемый путём раздела с сохранением исходного
граница образуемого земельного участка
обозначение характерной точки образуемого земельного участка

номер кадастрового квартала
граница кадастрового квартала

граница полосы платной автомагистрали

16:07:130006



МАСШТАБ 1:2000

Система координат МСК-16

Условные обозначения:

:ЗУ1
(6)

• n1

16:07:130006

образуемый земельный участок из земель государственности
контур границы образуемого земельного участка

граница образуемого земельного участка

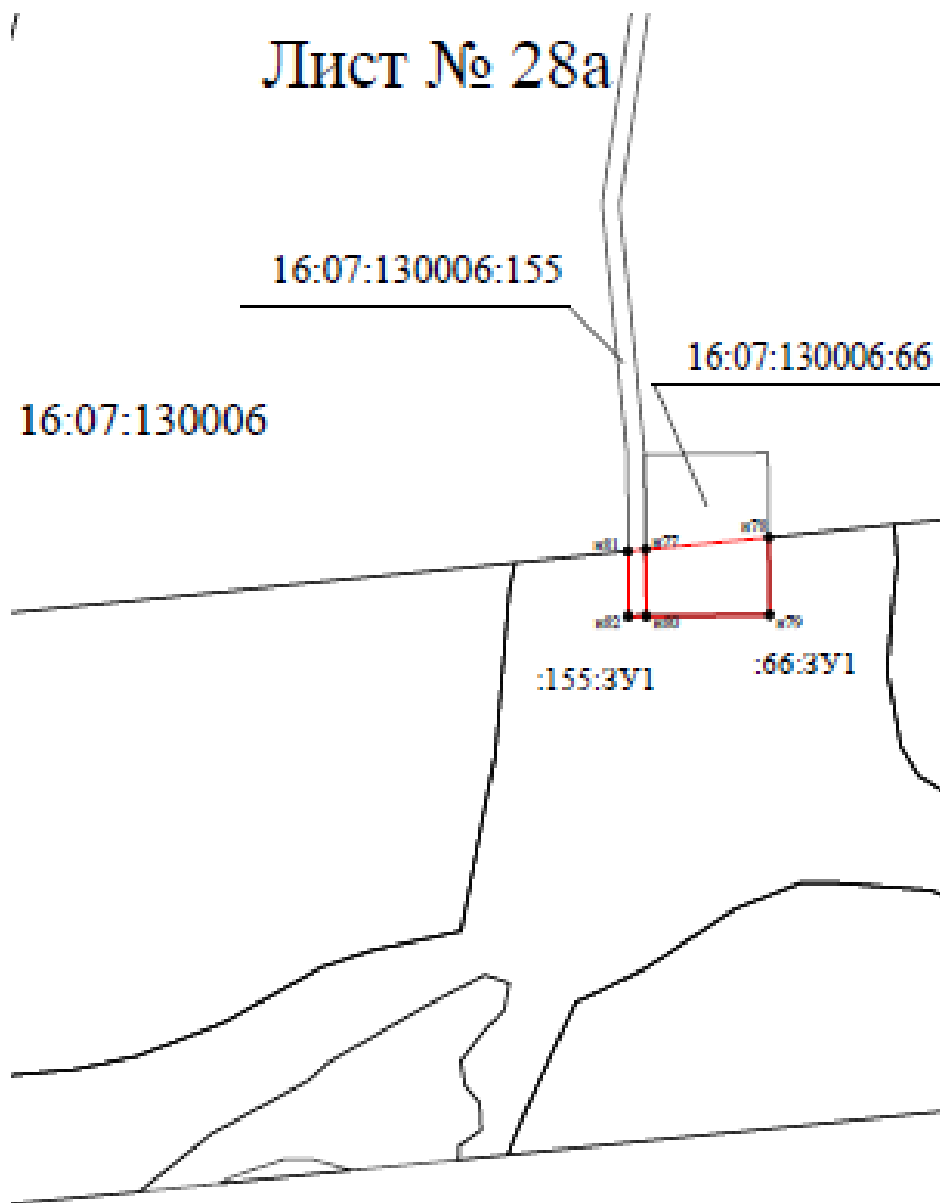
обозначение характерной точки образуемого земельного участка

номер кадастрового квартала

граница кадастрового квартала

граница полосы платной автомагистрали

Лист № 28а



МАСШТАБ 1:2000
Система координат МСК-16
Условные обозначения:

:155:3У1



• н1

16:07:130006



16:07:130006:155



земельный участок образуемый путём раздела исходного земельного участка

граница образуемого земельного участка

обозначение характерной точки образуемого земельного участка

номер кадастрового квартала

граница кадастрового квартала

исходный земельный участок

граница полосы платной автомагистрали



МАСШТАБ 1:2000

Система координат МСК-16

Условные обозначения:

:173:ЗУ1

земельный участок образуемый путём раздела с сохранением исходного



граница образуемого земельного участка



обозначение характерной точки образуемого земельного участка

16:07:130006

номер кадастрового квартала



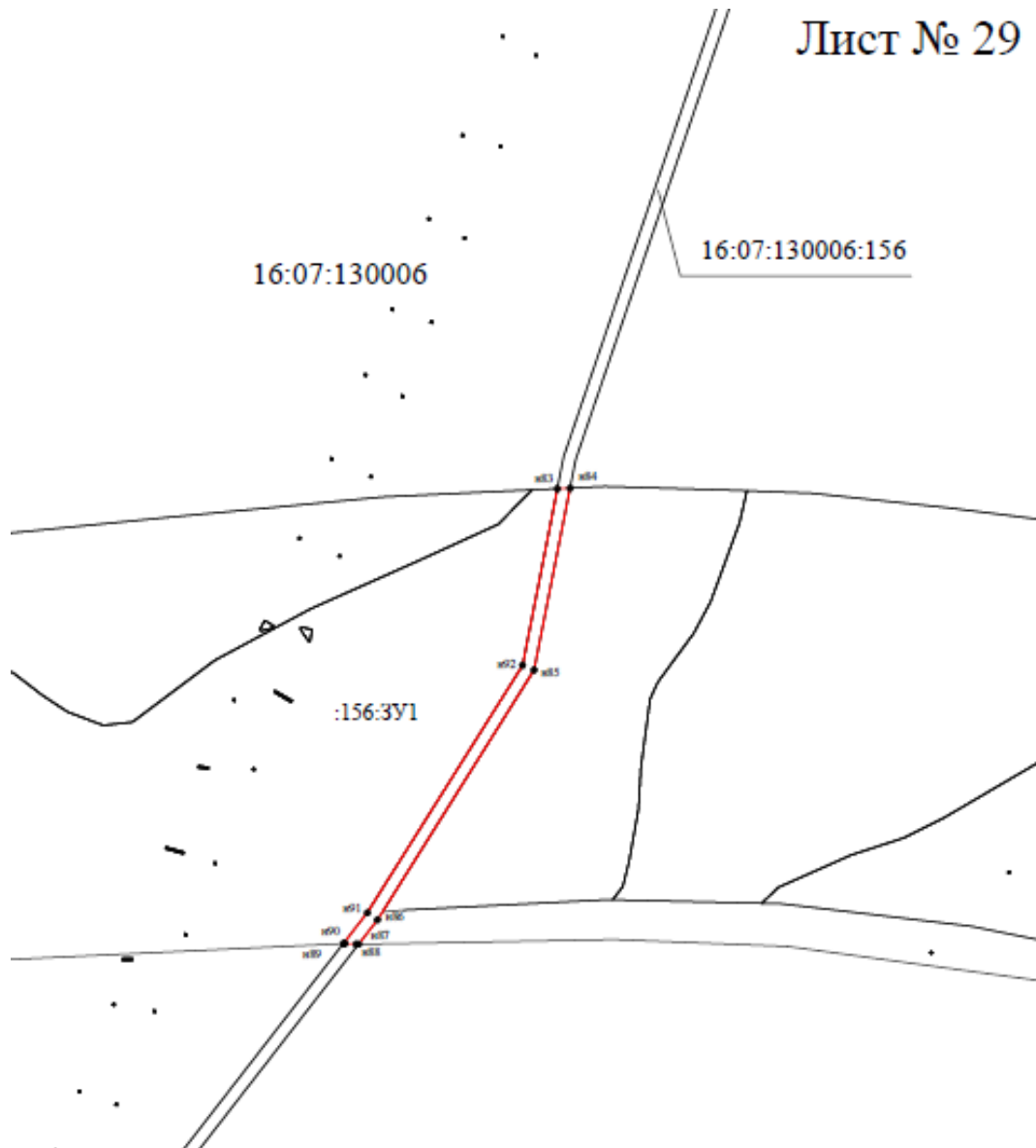
граница кадастрового квартала

16:07:000000:173 исходный земельный участок (единое землепользование)

16:07:130006:154 обособленный земельный участок, входящий в состав 16:07:000000:173



граница полосы платной автомагистрали



МАСШТАБ 1:2000

Система координат МСК-16

Условные обозначения:

:156:3У1

земельный участок образуемый путём раздела исходного земельного участка

—

граница образуемого земельного участка

•
n1

обозначение характерной точки образуемого земельного участка

16:07:130006

номер кадастрового квартала

— — —

граница кадастрового квартала

16:07:130006:156

исходный земельный участок

—




граница полосы платной автомагистрали

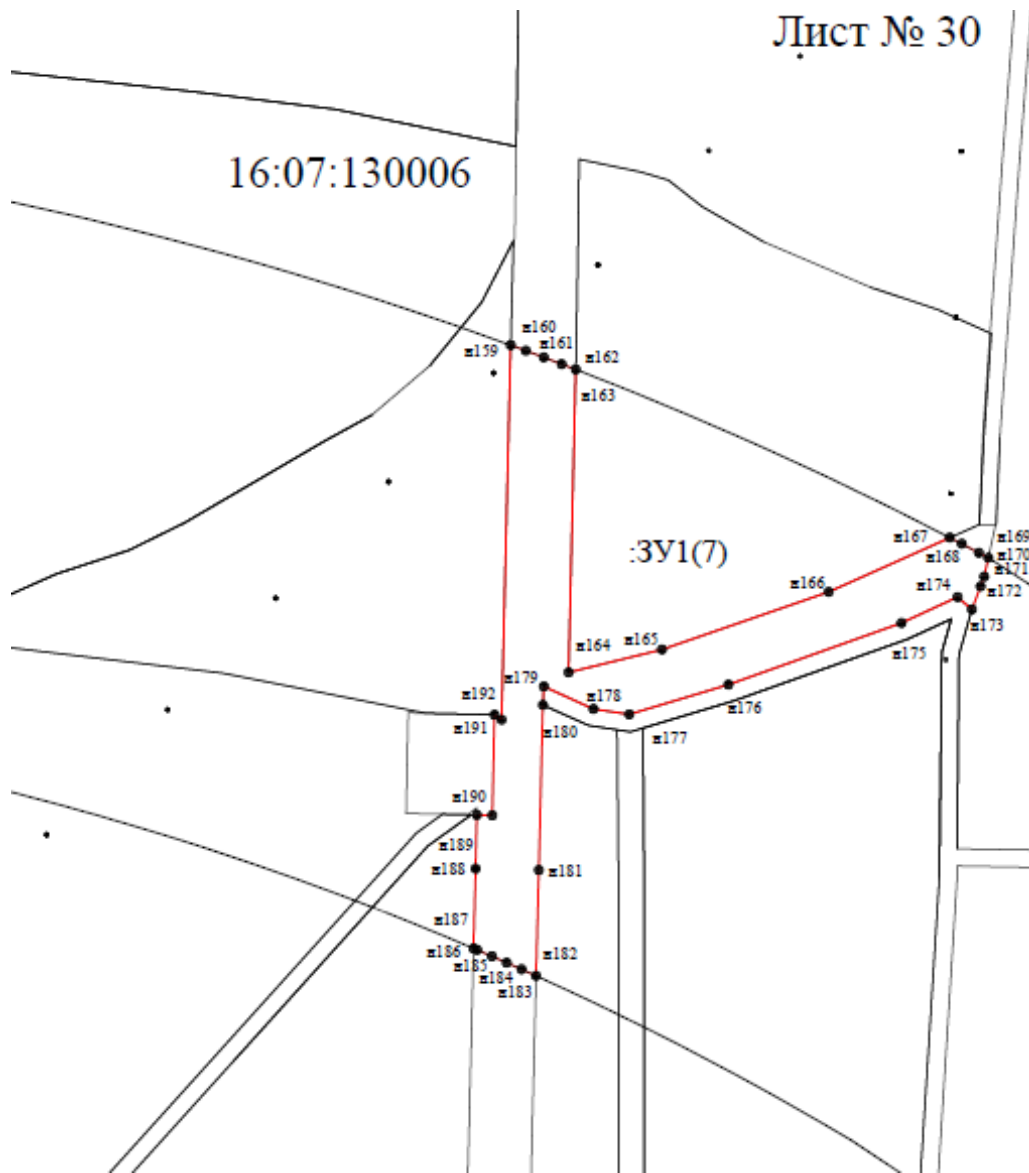


МАСШТАБ 1:2000

Система координат МСК-16

Условные обозначения:

- | | |
|-------------------------------------------------------------------------------------|--------------------------------------------------------------------|
| :1022:ЗУ1 | земельный участок образуемый путём раздела с сохранением исходного |
|  | граница образуемого земельного участка |
| • n1 | обозначение характерной точки образуемого земельного участка |
| 16:07:130006 | номер кадастрового квартала |
|  | граница кадастрового квартала |
| 16:07:000000:1022 | исходный земельный участок (единое землепользование) |
|  | граница полосы платной автомагистрали |



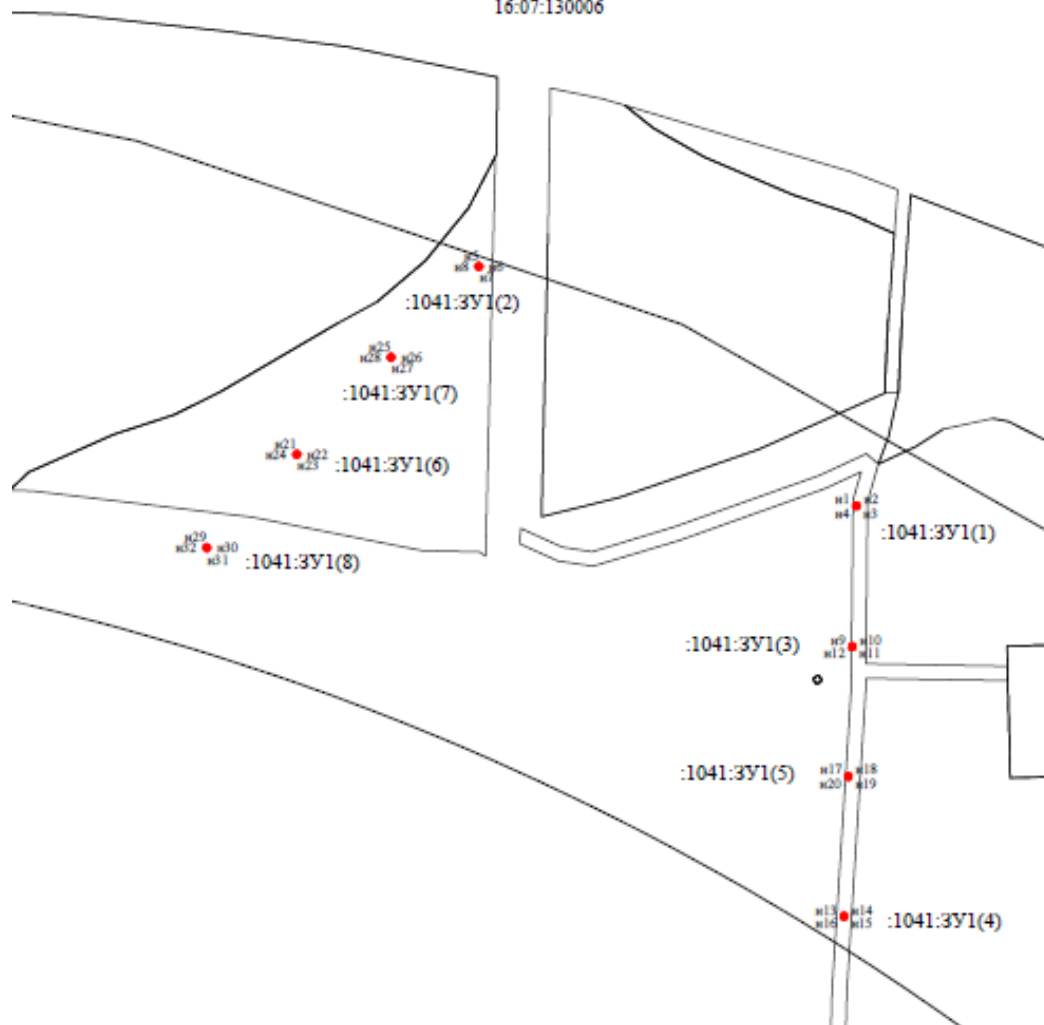
МАСШТАБ 1:2000

Система координат МСК-16

Условные обозначения:

<p>:3У1 (7)</p> <hr style="border: 1px solid red; width: 50px; margin-left: 0;"/> <p>• n1</p> <p>16:07:130006</p> <hr style="border-top: 1px dashed red; width: 50px; margin-left: 0;"/> <hr style="border-top: 1px solid black; width: 50px; margin-left: 0;"/>	<p>образуемый земельный участок из земель госсобственности</p> <p>контур границы образуемого земельного участка</p> <p>граница образуемого земельного участка</p> <p>обозначение характерной точки образуемого земельного участка</p> <p>номер кадастрового квартала</p> <p>граница кадастрового квартала</p> <p>граница полосы платной автомагистрали</p>
----------------------------------------------------------------------------------------------------------------------------------------------------------------------------------------------------------------------------------------------------------------------	------------------------------------------------------------------------------------------------------------------------------------------------------------------------------------------------------------------------------------------------------------------------------------------------------------------------------------------------------------

16:07:130006

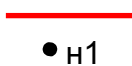


МАСШТАБ 1:2000

Система координат МСК-16

Условные обозначения:

:1041:ЗУ1



• n1

16:07:130006



16:07:000000:1041



земельный участок образуемый путём раздела с сохранением исходного

граница образуемого земельного участка

обозначение характерной точки образуемого земельного участка

номер кадастрового квартала

граница кадастрового квартала

исходный земельный участок (единое землепользование)

граница полосы платной автомагистрали