



ПОСТАНОВЛЕНИЕ

« 14 » марта 2019 г.

г. Альметьевск

КАРАР

№ 46

Об утверждении границ зоны
с особыми условиями использования
территории

Рассмотрев обращение публичного акционерного общества «Татнефть» им. В.Д. Шашина, в соответствии со ст. 56, 106, 107 Земельного кодекса Российской Федерации, постановлением Правительства Российской Федерации от 31 декабря 2015 г. № 1532 «Об утверждении Правил предоставления документов, направляемых или предоставляемых в соответствии с частями 1, 3 - 13, 15 статьи 32 Федерального закона «О государственной регистрации недвижимости» в федеральный орган исполнительной власти (его территориальные органы), уполномоченный Правительством Российской Федерации на осуществление государственного кадастрового учета, государственной регистрации прав, ведение Единого государственного реестра недвижимости и предоставление сведений, содержащихся в Едином государственном реестре недвижимости», Правилами охраны магистральных трубопроводов, утвержденных Министерством топлива и энергетики Российской Федерации от 29 апреля 1992 г., постановлением Госгортехнадзора Российской Федерации от 22 апреля 1992 г. № 9

ИСПОЛНИТЕЛЬНЫЙ КОМИТЕТ ПОСТАНОВЛЯЕТ:

1. Утвердить границы зоны с особыми условиями использования территории «Охранная зона нефтепровода от скважины 11526 до ГЗУ-31ВС ПАО «Татнефть» им. В.Д. Шашина НГДУ «Джалильнефть», расположенной в границах Альметьевского муниципального района Республики Татарстан, общей площадью 21 998 кв.м, в соответствии с графическим описанием местоположения границ данной зоны, перечню координат характерных точек этих границ в системе координат (Приложение №1).

2. Установить ограничения (обременения) в использовании земельных участков в границах зоны с особыми условиями использования территории «Охранная зона нефтепровода от скважины 11526 до ГЗУ-31ВС ПАО «Татнефть» им. В.Д. Шашина НГДУ «Джалильнефть» в соответствии с Правилами охраны магистральных трубопроводов, утвержденных Министерством топлива и энергетики Российской Федерации от 29 апреля 1992 г., постановлением Госгортехнадзора Российской Федерации от 22 апреля 1992 г. № 9.

3. Убытки, причиненные в связи с изменением границ зоны с особыми условиями использования территории, возмещаются публичным акционерным обществом «Татнефть» им. В. Д. Шашина. Обязанность по возмещению убытков наступает в сроки, установленные статьей 57.1 Земельного кодекса Российской Федерации.

4. Предоставить право публичному акционерному обществу «Татнефть» им. В. Д. Шашина обращаться без доверенности с заявлением о внесении в Единый государственный реестр недвижимости сведений о зоне с особыми условиями использования территории, указанной в пунктах 1, 2 настоящего постановления.

5. Правовому управлению исполнительного комитета района (Ханнанова А.Б.) опубликовать настоящее постановление в газете «Альметьевский вестник» и разместить на Официальном портале правовой информации Республики Татарстан (PRAVO.TATARSTAN.RU).

6. Настоящее постановление вступает в силу после его официального опубликования.

7. Контроль за исполнением настоящего постановления возложить на заместителя руководителя исполнительного комитета района по строительству Мухаметзянова А.А.

Руководитель
исполнительного комитета района



М.Н. Гирфанов

Приложение № 1

УТВЕРЖДЕНА

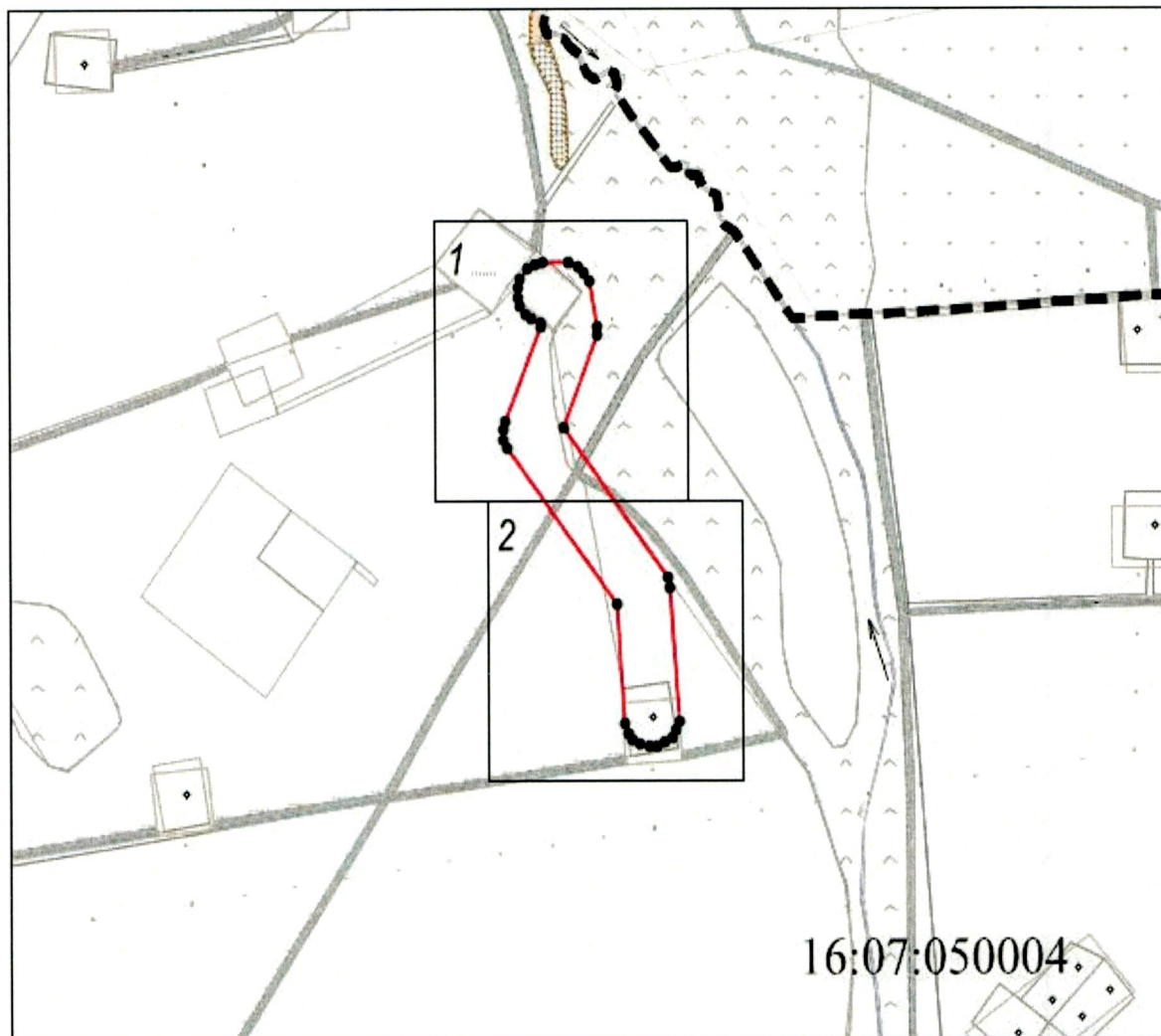
постановлением исполнительного комитета

Альметьевского муниципального района

от « 14 » *марта* 2019 г. № 486

Схема расположения зоны с особыми условиями
использования территории

Охранная зона нефтепровода от скважины 11526 до ГЗУ-31ВС
ПАО «Татнефть» им. В.Д. Шашина НГДУ «Джалильнефть»



Масштаб 1 : 10000

Условные обозначения:



- граница кадастрового квартала



- граница охранной зоны

16:07:050004

- кадастровый номер квартала



- характерная точка границы охранной зоны

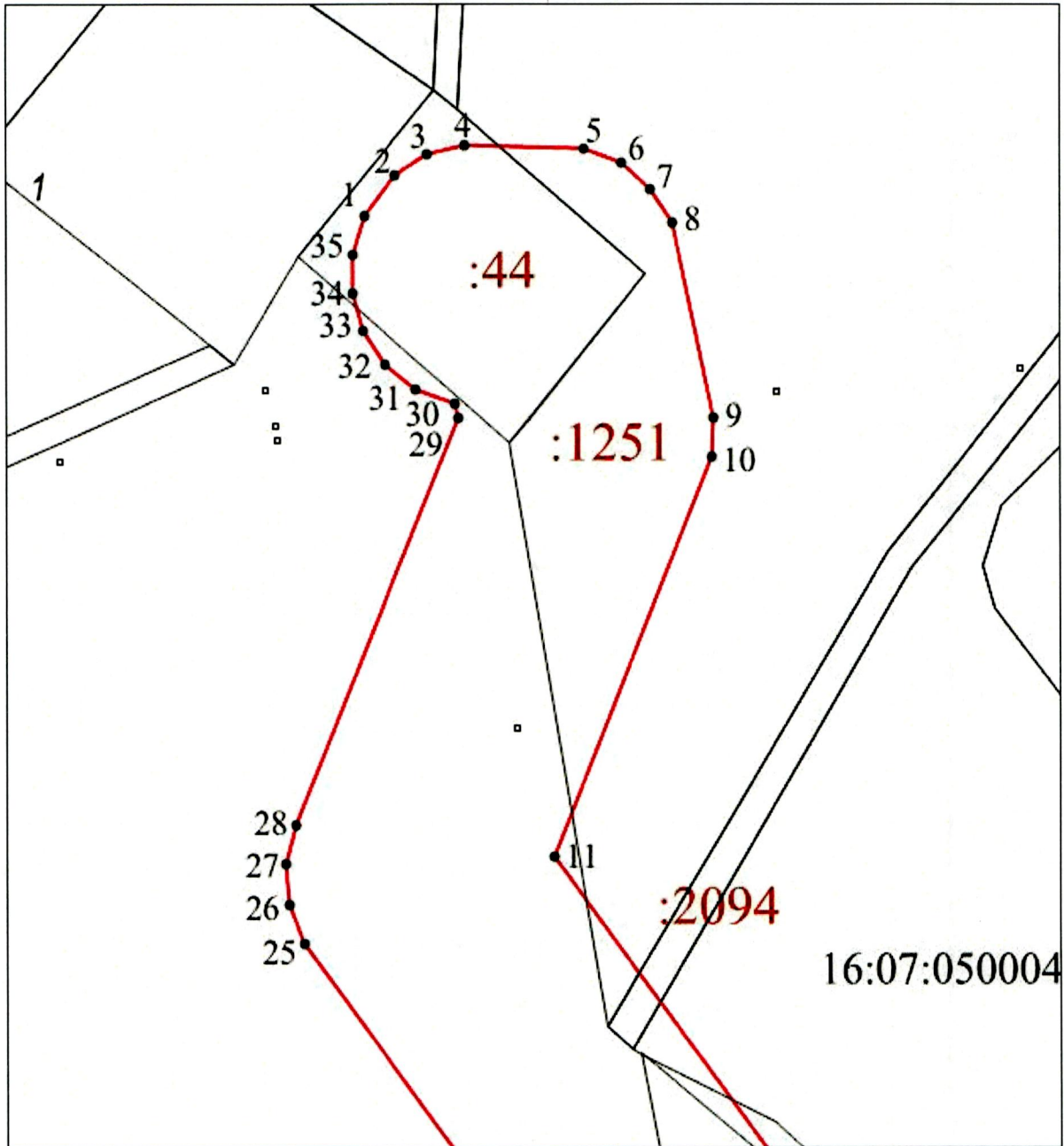


- рамка выносного листа

1

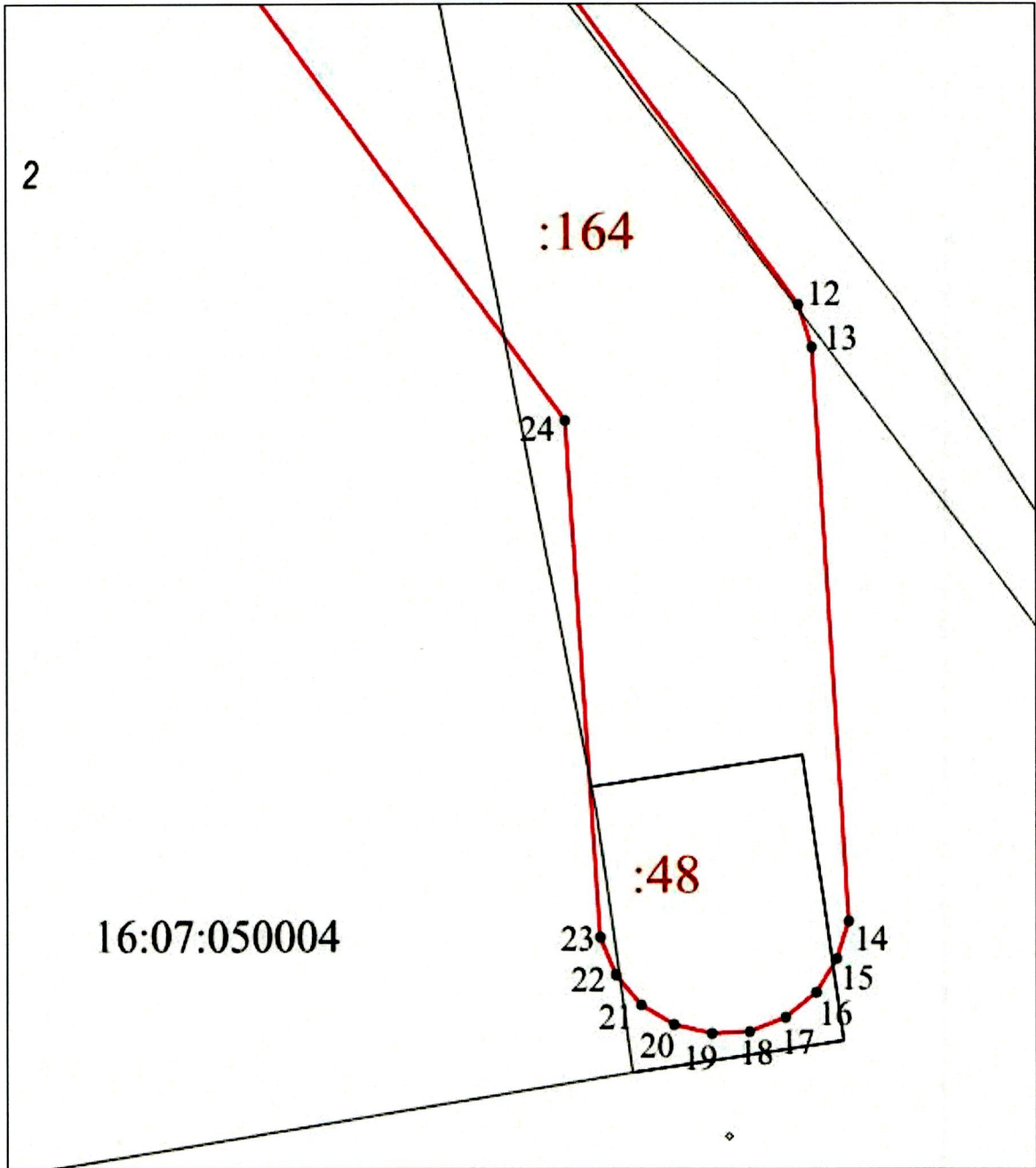
- номер выносного листа

Выносной лист № 1



Масштаб 1 : 2000

Выносной лист № 2



Масштаб 1 : 2000

**Каталог координат зоны с особыми условиями использования территории
нефтепровода от скважины 11526 до ГЗУ-31ВС ПАО «Татнефть»
им. В.Д. Шашина НГДУ «Джалильнефть»**

Площадь охранной зоны 21998 м ²		
Обозначение характерных точек границ	Система координат: МСК-16	
	Координаты	
	X	Y
1	2	3
1	383489.20	2334961.00
2	383497.11	2334967.22
3	383501.06	2334973.68
4	383502.90	2334981.02
5	383502.30	2335004.74
6	383499.47	2335011.98
7	383494.55	2335018.00
8	383488.02	2335022.22
9	383450.83	2335030.55
10	383443.29	2335030.23
11	383366.72	2334998.74
12	383242.96	2335091.90
13	383234.82	2335094.93
14	383125.58	2335101.77
15	383118.33	2335099.61
16	383112.05	2335095.38
17	383107.33	2335089.46
18	383104.59	2335082.40
19	383104.09	2335074.84
20	383105.88	2335067.49
21	383109.79	2335061.00
22	383115.46	2335055.98
23	383122.37	2335052.90
24	383221.20	2335045.88
25	383350.28	2334948.72
26	383357.49	2334945.80
27	383365.25	2334945.24
28	383372.80	2334947.09
29	383450.56	2334979.62
30	383453.42	2334979.01
31	383456.25	2334971.04
32	383460.93	2334965.09
33	383467.18	2334960.82
34	383474.42	2334958.61
35	383482.00	2334958.67
1	383489.20	2334961.00

Заместитель руководителя
исполнительного комитета района
по строительству



А.А. Мухаметзянов