



**ПОСТАНОВЛЕНИЕ**  
«*28*» *декабря* 20*18* г.

г. Альметьевск

**КАРАР**  
№ *2306*

Об утверждении границ зоны  
с особыми условиями использования  
территории

Рассмотрев обращение публичного акционерного общества «Татнефть» им. В.Д. Шашина, в соответствии со ст. 56, 106, 107 Земельного кодекса Российской Федерации, постановлением Правительства Российской Федерации от 31 декабря 2015 г. № 1532 «Об утверждении Правил предоставления документов, направляемых или предоставляемых в соответствии с частями 1, 3 - 13, 15 статьи 32 Федерального закона «О государственной регистрации недвижимости» в федеральный орган исполнительной власти (его территориальные органы), уполномоченный Правительством Российской Федерации на осуществление государственного кадастрового учета, государственной регистрации прав, ведение Единого государственного реестра недвижимости и предоставление сведений, содержащихся в Едином государственном реестре недвижимости», постановлением Кабинета Министров Республики Татарстан от 20 августа 2007 г. № 395 «Об утверждении Порядка использования земель в охранных зонах трубопроводов»

#### ИСПОЛНИТЕЛЬНЫЙ КОМИТЕТ ПОСТАНОВЛЯЕТ:

1. Утвердить границы зоны с особыми условиями использования территории «Охранная зона водовода от места врезки скважины 1454 до водовода скважины 3457 ПАО «Татнефть» им. В.Д. Шашина НГДУ «Елховнефть», расположенной в границах Альметьевского муниципального района Республики Татарстан, общей площадью 4 258 кв.м, в соответствии с графическим описанием местоположения границ данной зоны, перечню координат характерных точек этих границ в системе координат (Приложение №1).
2. Установить ограничения (обременения) в использовании

земельных участков в границах зоны с особыми условиями использования территории «Охранная зона водовода от места врезки скважины 1454 до водовода скважины 3457 ПАО «Татнефть» им. В.Д. Шашина НГДУ «Елховнефть» в соответствии с постановлением Кабинета Министров Республики Татарстан от 20 августа 2007 г. № 395 «Об утверждении Порядка использования земель в охранных зонах трубопроводов».

3. Убытки, причиненные в связи с утверждением границ зоны с особыми условиями использования территории, возмещаются публичным акционерным обществом «Татнефть» им. В. Д. Шашина. Обязанность по возмещению убытков наступает в сроки, установленные статьей 57.1 Земельного кодекса Российской Федерации.

4. Предоставить право публичному акционерному обществу «Татнефть» им. В. Д. Шашина обращаться без доверенности с заявлением о внесении в Единый государственный реестр недвижимости сведений о зоне с особыми условиями использования территории, указанной в пунктах 1, 2 настоящего постановления.

5. Правовому управлению исполнительного комитета района (Ханнанова А.Б.) опубликовать настоящее постановление в газете «Альметьевский вестник» и разместить на Официальном портале правовой информации Республики Татарстан (PRAVO.TATARSTAN.RU).

6. Настоящее постановление вступает в силу после его официального опубликования.

7. Контроль за исполнением настоящего постановления возложить на заместителя руководителя исполнительного комитета района по строительству Мухаметзянова А.А.

Руководитель  
исполнительного комитета района



М.Н. Гирфанов



Приложение № 1

УТВЕРЖДЕНА

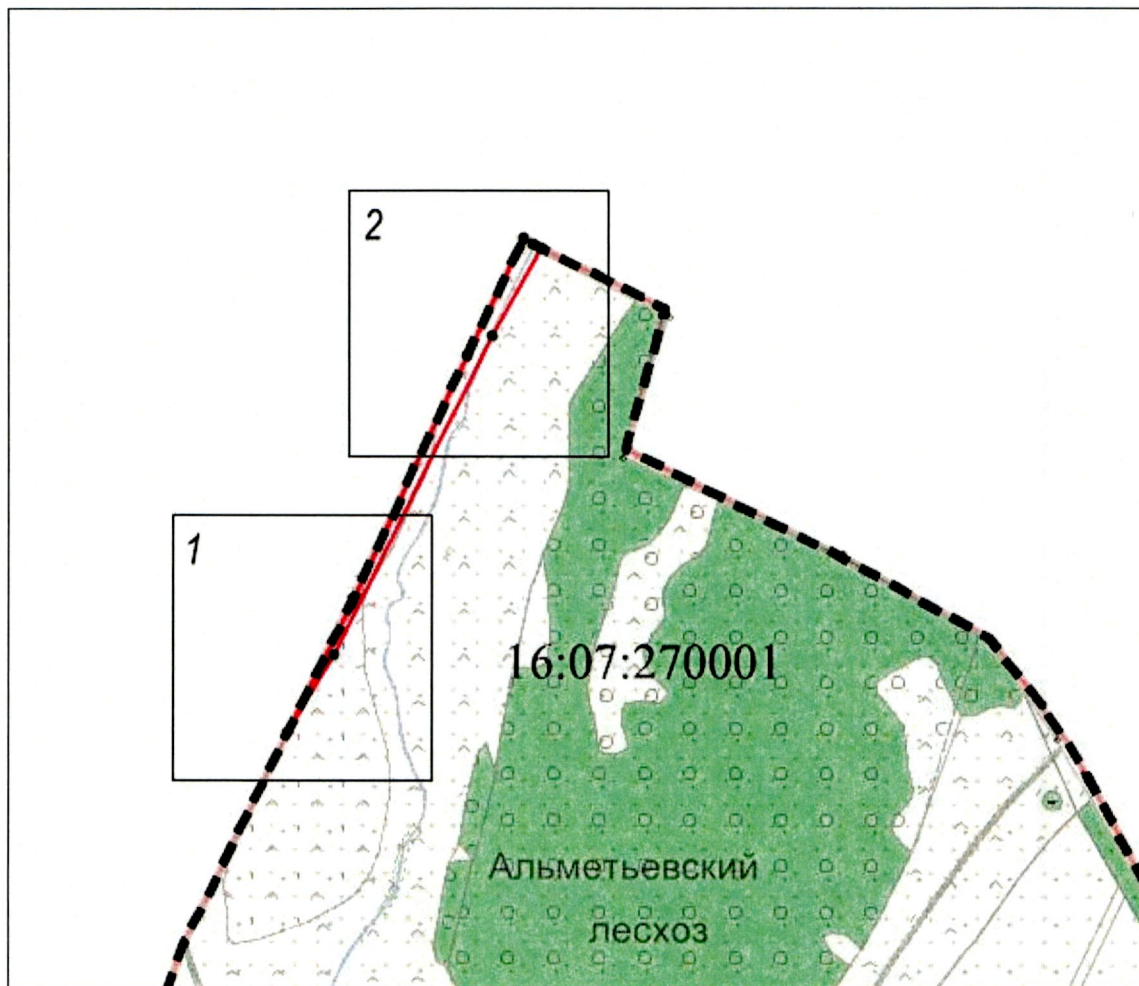
постановлением исполнительного комитета

Альметьевского муниципального района

от «08» декабря 2018 г. № 2306

Схема расположения зоны с особыми условиями  
использования территории

Охранная зона водовода от места врезки скважины 1454 до водовода  
скважины 3457 ПАО «Татнефть» им. В.Д. Шашина НГДУ «Елховнефть»



Масштаб 1 : 10000

Условные обозначения:

---

- граница кадастрового квартала

—

- граница охранной зоны

16:07:270001

- кадастровый номер квартала

•

- характерная точка границы охранной зоны

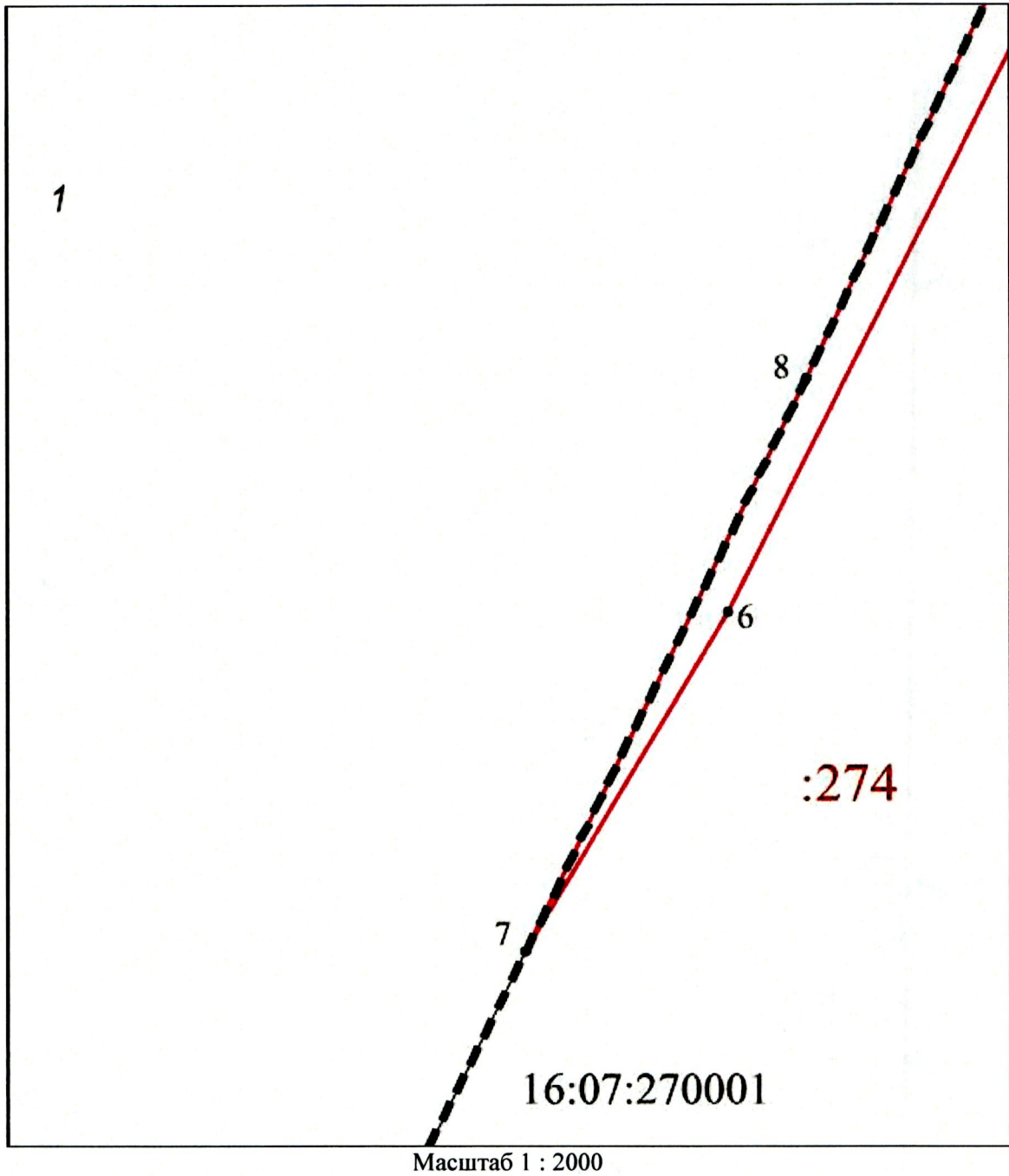
□

- рамка выносного листа

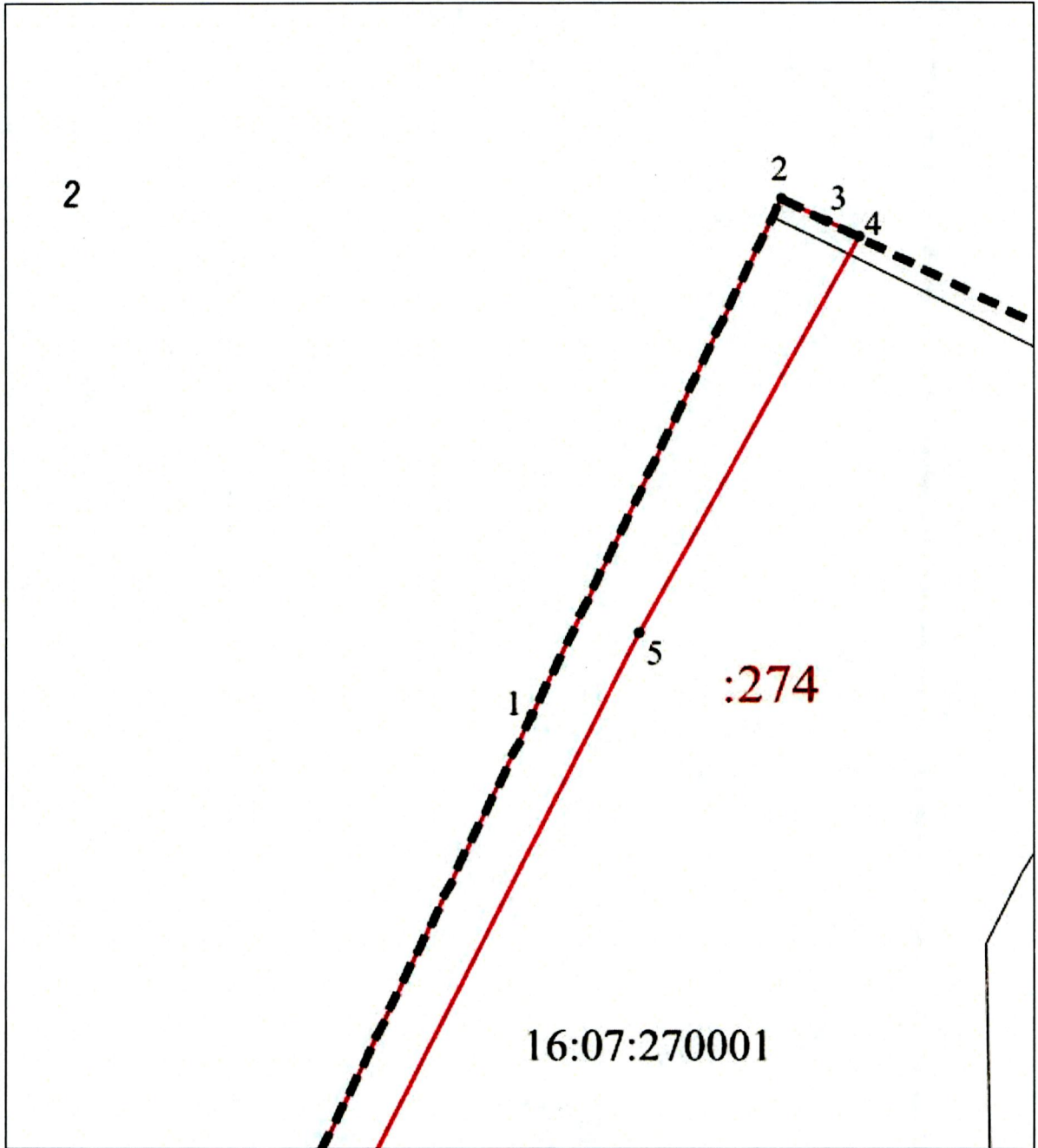
1

- номер выносного листа

Выносной лист № 1



Выносной лист № 2



Масштаб 1 : 2000

Каталог координат зоны с особыми условиями использования территории  
 «Охранная зона водовода от места врезки скважины 1454 до водовода  
 скважины 3457 ПАО «Татнефть» им. В.Д. Шашина НГДУ «Елховнефть»

Площадь охранной зоны 4258 м <sup>2</sup>		
Обозначение характерных точек границ	Система координат: МСК-16	
	Координаты	
	X	Y
1	2	3
1	401057.14	2307472.54
2	401158.37	2307521.22
3	401154.10	2307529.87
4	401150.82	2307536.49
5	401073.50	2307493.46
6	400797.41	2307354.22
7	400731.04	2307314.68
8	400842.77	2307369.46
1	401057.14	2307472.54

Заместитель руководителя  
 исполнительного комитета района  
 по строительству



А.А. Мухаметзянов