



ТАТАРСТАН РЕСПУБЛИКАСЫ ЗАКОНЫ

Биектау муниципаль районының Усад һәм Чернышевка авыл жирлекләре территорияләре чикләрен үзгәртү һәм «Биектау муниципаль районы» муниципаль берәмлегенең һәм аның составындагы муниципаль берәмлекләрнең территорияләре чикләрен билгеләү һәм аларның статусы турында» Татарстан Республикасы Законына үзгәрешләр кертү хакында

Татарстан Республикасы
Дәүләт Советы тарафыннан
2014 елның 24 декабрендә
кабул ителде

1 статья

Биектау муниципаль районы составына керүче «Усад авыл жирлеге» һәм «Чернышевка авыл жирлеге» муниципаль берәмлекләрнең территорияләре чикләрен өлеге Законга 1 нче кушымта нигезендә үзгәртәргә.

2 статья

«Биектау муниципаль районы» муниципаль берәмлегенең һәм аның составындагы муниципаль берәмлекләрнең территорияләре чикләрен билгеләү һәм аларның статусы турында» 2005 елның 31 гыйнварындагы 20-ТРЗ номерлы Татарстан Республикасы Законына (Татарстан Дәүләт Советы Жыйнама басмасы, 2005, № 1 (II өлеш); 2007, № 7 (II өлеш), № 12 (II өлеш); 2008, № 12 (VI өлеш); 2013, № 5) өлеге Законга 2 нче кушымта нигезендә үзгәрешләр кертергә.

3 статья

Өлеге Закон рәсми басылып чыккан көненнән үз көченә керә.

Татарстан Республикасы
Президенты

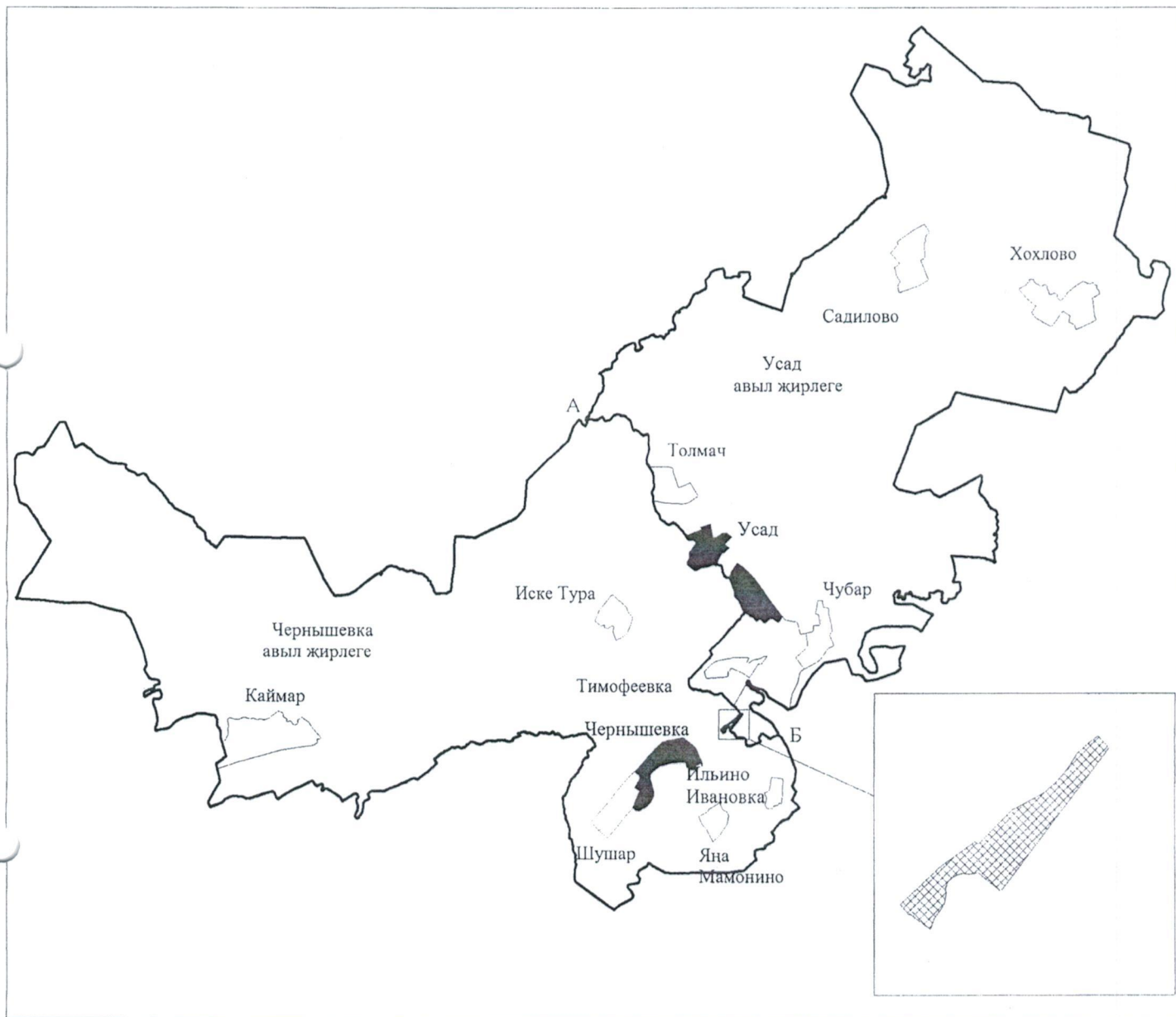
Казан, Кремль
2014 елның 30 декабрендә
№ 136-ТРЗ







Р.Н. Миңнеханов

Үзгәрешләрне исәпкә алып,
муниципаль берәмлекләр чикләре
карта-схемасы

«Биектау муниципаль районының Усад һәм Чернышевка авыл жирлекләре территорияләре чикләрен үзгәртү һәм «Биектау муниципаль районы» муниципаль берәмлегенә һәм анын составындагы муниципаль берәмлекләрен территорияләре чикләрен билгеләү һәм аларнын статусы турында» Татарстан Республикасы Законына үзгәрешләр керту хакында» Татарстан Республикасы Законына
1 нче кушымта



Шартлы билгеләр

-  - муниципаль берәмлекләр чикләре
-  - А-Б - Чернышевка авыл жирлегенә һәм Усад авыл жирлегенә чиктәш чиге
-  - жирлекләрен административ үзәкләре
-  - торак пунктлар



- Биектау муниципаль районының Усад авыл жирлеге территориясе составына кертелә торган Биектау муниципаль районының Чернышевка авыл жирлеге территориясе

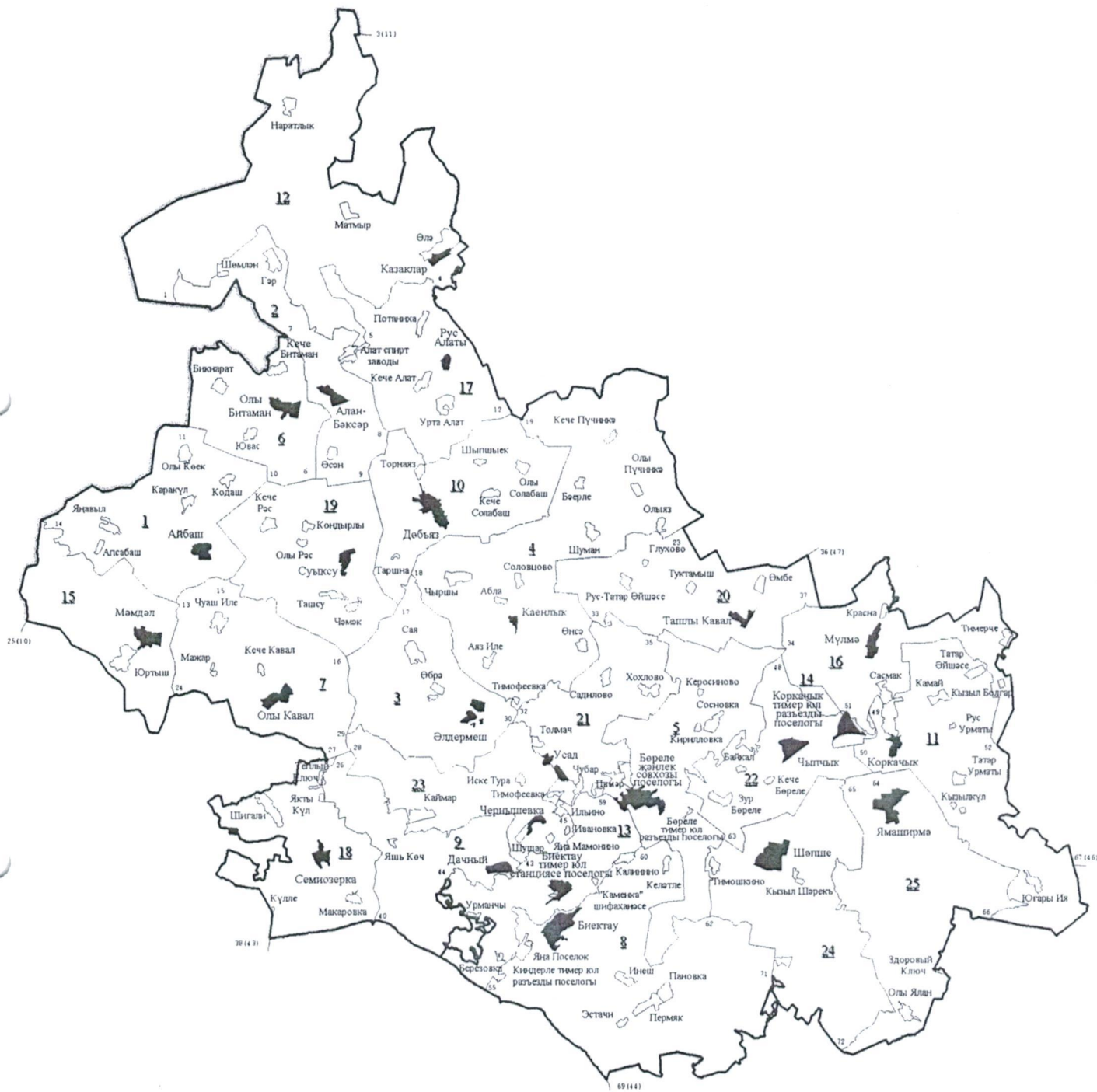
«Биектау муниципаль районының Усад һәм Чернышевка авыл җирлекләре территорияләре чикләрен үзгәртү һәм «Биектау муниципаль районы» муниципаль берәмлегенең һәм аның составындагы муниципаль берәмлекләренең территорияләре чикләрен билгеләү һәм аларның статусы турында» Татарстан Республикасы Законына үзгәрешләр кертү хакында» Татарстан Республикасы Законына
2 нче кушымта

«Биектау муниципаль районы» муниципаль берәмлегенең һәм аның составындагы муниципаль берәмлекләренең территорияләре чикләрен билгеләү һәм аларның статусы турында» 2005 елның 31 гыйнварындагы 20-ТРЗ номерлы Татарстан Республикасы Законына кертелә торган үзгәрешләр

1 – 18 нче кушымталарны түбәндәге редакциядә бәян итәргә:

«Биектау муниципаль районы»
 муниципаль берәмлеге составына керүче
 муниципаль берәмлекләрнең чикләре
карта-схемасы

«Биектау муниципаль районы»
 муниципаль берәмлеге һәм аның составындагы
 муниципаль берәмлекләрнең территорияләре
 чикләрен билгеләү һәм аларның статусы турында»
 Татарстан Республикасы Законна
 1 нче кушымта



Шартлы билгеләр

- Татарстан Республикасы чиге
- муниципаль район чиге
- тоташу ноктасының тәртип саны
- жирлекләрнең чикләре һәм аларның сан белән билгеләнеше
- торак пунктлар
- муниципаль районның административ үзәге
- жирлекнең административ үзәге

Муниципаль районның чиктәш
 чикләре тасвирламасы

- 25 (10) - 3 (11) - Мари Эл Республикасы
- 3 (11) - 36 (47) - Өтнә муниципаль районы
- 36 (47) - 67 (46) - Арча муниципаль районы
- 67 (46) - 69 (44) - Питрәч муниципаль районы
- 69 (44) - 38 (43) - Казан шәһәре муниципаль берәмлеге
- 38 (43) - 25 (10) - Зеленодольск муниципаль районы

«Биектау муниципаль районы» муниципаль берәмлеге
составына керүче авыл җирлекләре

Карта-схемадагы №	Муниципаль берәмлек
1	Айбаш авыл җирлеге
2	Алан-Бөксәр авыл җирлеге
3	Әлдермеш авыл җирлеге
4	Каенлык авыл җирлеге
5	Бөреле авыл җирлеге
6	Олы Битаман авыл җирлеге
7	Олы Кавал авыл җирлеге
8	Биектау авыл җирлеге
9	Дачный авыл җирлеге
10	Дөбъяз авыл җирлеге
11	Иске Казан авыл җирлеге
12	Казаклар авыл җирлеге
13	Красносельский авыл җирлеге
14	Коркачык авыл җирлеге
15	Мәмдәл авыл җирлеге
16	Мүлмә авыл җирлеге
17	Алат авыл җирлеге
18	Семиозерка авыл җирлеге
19	Суыксу авыл җирлеге
20	Ташлы Кавал авыл җирлеге
21	Усад авыл җирлеге
22	Чыпчык авыл җирлеге
23	Чернышевка авыл җирлеге
24	Шәпше авыл җирлеге
25	Ямаширмә авыл җирлеге

«Биектау муниципаль районы» муниципаль
берәмлегенә һәм аның составындагы муниципаль
берәмлекләренң территорияләре чикләрен
билгеләү һәм аларның статусы турында»
Татарстан Республикасы Законына
2 нче кушымта

**«Биектау муниципаль районы» муниципаль берәмлеге территориясе
чигенәң картографик тасвирламасы**

Әлеге картографик тасвирлама «Биектау муниципаль районы» муниципаль берәмлеге территориясе чигенәң карта-схемасын («Биектау муниципаль районы» муниципаль берәмлегенә һәм аның составындагы муниципаль берәмлекләренң

территорияләре чикләрен билгеләү һәм аларның статусы турында» Татарстан Республикасы Законына 1 нче кушымта) тасвирлаудан гыйбарәт.

Биектау муниципаль районы Марий Эл Республикасы, Арча, Этнә, Питрәч, Зеленодольск муниципаль районнары һәм Казан шәһәре муниципаль берәмлеге белән чиктәш.

«Биектау муниципаль районы» муниципаль берәмлеге чиге Марий Эл Республикасы белән чиктәш җирдә Биектау, Зеленодольск муниципаль районнары һәм Марий Эл республикасы чикләре тоташкан урында Юртыш поселогынан 5,1 км төньяк-көнбатышта урнашкан 25 нче (10 нчы) тоташу ноктасыннан алып Татарстан Республикасы административ чиге буйлап Биектау, Этнә муниципаль районнары һәм Марий Эл Республикасы чикләре тоташкан урында Наратлык авылыннан 5,2 км төньяк-көнчыгышта урнашкан 3 нче (11 нче) тоташу ноктасына кадәр уза.

«Биектау муниципаль районы» муниципаль берәмлеге чиге «Этнә муниципаль районы» муниципаль берәмлеге белән чиктәш җирдә Биектау, Этнә һәм Арча муниципаль районнары чикләре тоташкан урында Өмбе авылыннан 2,7 км төньяк-көнчыгышта урнашкан 36 нчы (47 нче) тоташу ноктасыннан алып авыл хужалыгы җирләре буйлап көньяк-көнбатышка таба 1,4 км һәм, сынык сызык ясап, Шимяковка елгасын кисеп үтеп, төньяк-көнбатышка таба 1,0 км, аннары көньяк-көнбатышка таба, Олы Этнә – Чыпчык автомобиль юлына бүлеп бирелгән полосаны һәм ярны кисеп үтеп, 2,3 км бара, төньяк-көнбатышка таба 1,3 км уза, шуннан соң урман полосасының көньяк-көнчыгыш чиге буйлап көньяк-көнбатышка таба 350 м, урман полосасы буйлап 500 м, урман полосасының көньяк-көнчыгыш чиге буйлап 100 м, авыл хужалыгы җирләре буйлап көньяк-көнбатышка таба 50 м һәм төньяк-көнбатышка таба 2,0 км бара, аннары урман полосасының көньяк-көнчыгыш чиге буйлап төньяк-көнчыгышка таба 800 м уза, алга таба авыл хужалыгы җирләре буйлап 50 м, урман полосасының көньяк-көнчыгыш чиге буйлап 450 м, урман полосасының төньяк-көнчыгыш чиге буйлап 40 м, сынык сызык ясап, авыл хужалыгы җирләре буйлап төньяк-көнбатышка таба 2,9 км бара, аннары урман полосасының көнчыгыш чиге буйлап 200 м, сынык сызык ясап, чокырларны кисеп үтеп, авыл хужалыгы җирләре буйлап төньякка таба 500 м, сынык сызык ясап, чокырларны кисеп үтеп, төньяк-көнбатышка таба 1,3 км, урман утыртмаларының көньяк-көнбатыш чиге буйлап 150 м, сынык сызык ясап, авыл хужалыгы җирләре буйлап төньякка таба кибеп баручы инешкә кадәр 350 м бара, әлеге инеш агымы буенча өскә таба «Ары урманчылыгы» Татарстан Республикасы дәүләт бюджет учреждениесенең Ашыт участок урманчылыгындагы 92 нче урман кварталының аерымланган кишәрлегенең көньяк-көнчыгыш почмагына кадәр 1,1 км уза, алга таба 92 нче урман кварталының шушы аерымланган кишәрлегенең көньяк-көнчыгыш чиге буйлап төньяк-көнчыгышка таба 100 м уза, алга таба, сынык сызык ясап, авыл хужалыгы җирләре буйлап төньяк-көнчыгышка таба 1,6 км, төньякка таба 1,0 км, көньяк-көнбатышка таба 150 м, төньяк-көнбатышка таба кибеп баручы инешкә кадәр 2,2 км бара, аннары әлеге инеш агымы буенча аска таба Чачалга елгасының чишмә башына кадәр 600 м бара, әлеге елга агымы буенча аска таба 800 м уза, буалар буйлап көньяк-көнбатышка таба 150 м, яңадан Чачалга елгасы агымы буенча аска таба 950 м бара, буа буйлап көньякка таба 200 м, Чачалга елгасы агымы буенча

аска таба әлеге елгага коя торган кибеп баручы инеш тамагына кадәр 150 м уза, шуннан соң әлеге инеш агымы буенча өскә таба 750 м, авыл хужалыгы жирләре буйлап кибеп баручы инешкә кадәр төньяк-көнбатышка таба 1,1 км бара, әлеге инеш агымы буенча аска таба 700 м, авыл хужалыгы жирләре буйлап көньяк-көнбатышка таба 400 м, урман массивының көнбатыш чиге буйлап төньяк-көнбатышка таба 20 м, авыл хужалыгы жирләре буйлап 450 м, агач-куак массивының төньяк чиге буйлап көнбатышка таба 30 м, кибеп баручы инешне кисеп үтеп, авыл хужалыгы жирләре буйлап 200 м, урман массивының көньяк чиге буйлап 100 м, авыл хужалыгы жирләре буйлап көньяк-көнбатышка таба 20 м, урман полосасының төньяк-көнбатыш чиге буйлап 300 м, авыл хужалыгы жирләре буйлап 50 м, урман полосасының төньяк-көнбатыш чиге буйлап 450 м, сынык сызык ясап, кибеп баручы инешне кисеп үтеп, авыл хужалыгы жирләре буйлап 2,0 км, урман массивының көньяк-көнбатыш чиге буйлап төньяк-көнбатышка таба 100 м, сынык сызык ясап, кибеп баручы инешне кисеп үтеп, авыл хужалыгы жирләре буйлап төньяк-көнбатышка таба 1,1 км, көнбатышка таба 350 м, чокырларны кисеп үтеп, яңадан төньяк-көнбатышка таба 2,0 км, 350 м көньяк-көнбатышка таба, Каменка – Дөбяз – Олы Этнә автомобиль юлына бүлеп бирелгән полосаны һәм чокырларны кисеп үтеп, яңадан төньяк-көнбатышка таба 3,7 км, күл буйлап төньяк-көнбатышка таба 650 м бара, аннары күлдән агып чыга торган инеш агымы буенча аска таба Ашыт елгасына кадәр 100 м уза, шуннан соң әлеге елганың агымы буенча өскә таба 5,3 км, урман массивының көнбатыш чиге буйлап төньяк-көнбатышка таба 150 м, авыл хужалыгы жирләре буйлап 550 м, урман полосасы буйлап төньяк-көнчыгышка таба 700 м, урман полосасының төньяк-көнчыгыш чиге буйлап төньяк-көнбатышка таба 10 м, авыл хужалыгы жирләре буйлап Илинка елгасына кадәр 550 м бара, шуннан соң әлеге елга агымы буенча өскә таба кибеп баручы инеш тамагына кадәр 4,3 км бара, аннары әлеге инеш агымы буенча өскә таба 450 м уза, шуннан соң, сынык сызык ясап, авыл хужалыгы жирләре буйлап төньяк-көнбатышка таба 100 м бара, аннары урман полосасының төньяк-көнчыгыш чиге буйлап 1,2 км, «Ары урманчылыгы» Татарстан Республикасы дәүләт бюджет учреждениесең Илет участок урманчылыгындагы 94 нче урман кварталының аерымланган кишәрлегенә көньяк-көнбатыш чиге буйлап 50 м, кибеп баручы инешне кисеп үтеп, шушы урманчылыкның 50 нче урман кварталының көньяк-көнбатыш чиге буйлап 650 м, 50 нче урман кварталының көнбатыш чиге буйлап төньяк-көнчыгышка таба 350 м, 49 нчы урман кварталының аерымланган кишәрлегенә төньяк чиге буйлап көньяк-көнбатышка таба 350 м, сынык сызык ясап, кибеп баручы инешне кисеп үтеп, урман полосасы буйлап 1,8 км, сынык сызык ясап, 41, 48, 61 нче урман кварталларының көнчыгыш чиге буйлап көньякка таба 3,5 км, сынык сызык ясап, 61 нче, 60 нчы урман кварталларының көньяк чиге буйлап төньяк-көнбатышка таба 1,9 км, сынык сызык ясап, 99 нчы урман кварталының аерымланган кишәрлегенә көньяк чиге буйлап 900 м уза, 71 нче урман кварталының аерымланган кишәрлегенә төньяк чиге буйлап 300 м, сынык сызык ясап, 58 нче урман кварталының төньяк чиге буйлап 1,1 км, сынык сызык ясап, 57 нче, 45 нче урман кварталларының көнчыгыш чиге буйлап төньякка таба 1,9 км, сынык сызык ясап, 46 нчы урман кварталының төньяк чиге буйлап көньяк-көнчыгышка таба 1,0 км, сынык сызык ясап, Алан-Бәксәр – Ары автомобиль юлына бүлеп бирелгән полосаны һәм инешләргә кисеп

үтеп, сынык сызык ясап, 38, 33, 28, 23, 18 нче урман кварталларының көнчыгыш чиге буйлап төньякка таба 6,7 км, 92 нче урман кварталының аерымланган кишәрлегенә көньяк һәм көнбатыш чикләре буйлап төньяк-көнбатышка таба 1,7 км, «Ары урманчылыгы» Татарстан Республикасы дәүләт бюджет учреждениесенә Илет участок урманчылыгындагы 11 нче урман кварталының көньяк чиге буйлап көнчыгышка таба 400 м 3 нче (11 нче) тоташу ноктасына кадәр бара.

«Биектау муниципаль районы» муниципаль берәмлеге чиге «Зеленодольск муниципаль районы» муниципаль берәмлеге белән чиктәш жирдә 25 нче (10 нчы) тоташу ноктасыннан алып көньяк-көнчыгышка таба 200 м авыл хужалыгы жирләре буйлап, 400 м урман полосасының көньяк-көнбатыш чиге буйлап, 50 м авыл хужалыгы жирләре буйлап, 100 м урман массивы буйлап, 50 м авыл хужалыгы жирләре буйлап уза, алга таба 1,0 км урман полосасының көньяк-көнбатыш чиге буйлап бара, аннары, сынык сызык ясап, чокырларны һәм кибеп баручы инешне кисеп үтеп, 1,2 км авыл хужалыгы жирләре буйлап, 300 м урман полосасының көньяк-көнбатыш чиге буйлап, текә ярлы участокларны һәм кибеп баручы инешне кисеп үтеп, 200 м авыл хужалыгы жирләре буйлап, алга таба, сынык сызык ясап, Биектау муниципаль районының Юртыш поселогын «Казан – Йошкар-Ола» – Олы Күлбаш – Дөбяз автомобиль юлы белән тоташтыра торган автомобиль юлына бүлеп бирелгән полосаны кисеп үтеп, 2,3 км урман полосасының көньяк-көнбатыш чиге буйлап, сынык сызык ясап, инешне, Петъялка елгасын һәм яр буе агач-куак полосаларын кисеп үтеп, 800 м авыл хужалыгы жирләре буйлап, 100 м чокыр буенча, 150 м урман массивының көньяк-көнбатыш чиге буйлап уза, шуннан соң көньякка таба 100 м авыл хужалыгы жирләре буйлап, 700 м урман полосасы буйлап, 500 м урман полосасының көнбатыш чиге буйлап бара, аннары 300 м көнчыгышка таба урман полосасы буйлап, 500 м авыл хужалыгы жирләре буйлап һәм, сынык сызык ясап, кибеп баручы инешне кисеп үтеп, 750 м көньяк-көнчыгышка таба, алга таба, кибеп баручы инешне кисеп үтеп, 400 м «Ары урманчылыгы» Татарстан Республикасы дәүләт бюджет учреждениесенә Ашыт участок урманчылыгындагы 93 нче урман кварталының аерымланган кишәрлегенә көнбатыш чиге буйлап, 100 м авыл хужалыгы жирләре буйлап, 150 м урман массивының төньяк-көнчыгыш чиге буйлап, 50 м 93 нче урман кварталының аерымланган кишәрлегенә көнбатыш чиге буйлап бара, аннары 250 м авыл хужалыгы жирләре буйлап уза, шуннан соң төньяк-көнчыгышка таба 200 м 93 нче урман кварталының аерымланган кишәрлегенә көньяк чиге буйлап, 50 м авыл хужалыгы жирләре буйлап бара, 50 м 93 нче урман кварталының аерымланган кишәрлегенә көнчыгыш чиге буйлап бара, 1,0 км урман полосасының көньяк-көнчыгыш чиге буйлап, 150 м авыл хужалыгы жирләре буйлап, 800 м урман полосасының көньяк-көнчыгыш чиге буйлап, сынык сызык ясап, 500 м авыл хужалыгы жирләре буйлап кибеп баручы инешкә кадәр уза, алга таба 1,1 км кибеп баручы инеш агымы буенча аска таба аның инешкә койган жиренә кадәр бара, 1,4 км инеш агымы буенча аска таба бара, аннары, инешләренә кисеп үтеп, 350 м төньяк-көнчыгышка таба авыл хужалыгы жирләре буйлап, сынык сызык ясап, 550 м урман массивының көньяк-көнчыгыш чиге буйлап, 250 м көньяк-көнчыгышка таба урман массивының көнбатыш чиге буйлап, 550 м авыл хужалыгы жирләре буйлап уза, алга таба 700 м урман массивы буйлап, 100 м урман

массивының төньяк-көнчыгыш чиге буйлап, 200 м авыл хужалыгы жирлөре буйлап, 150 м чокырланган жирлөрнең төньяк чиге буйлап, 250 м авыл хужалыгы жирлөре буйлап, 100 м урман массивының көньяк-көнбатыш чиге буйлап бара, көньяк-көнчыгышка таба 100 м урман массивы буйлап, сынык сызык ясап, 750 м авыл хужалыгы жирлөре буйлап, Солонка елгасын кисеп үтеп, 200 м көнчыгышка таба, 750 м төньяк-көнчыгышка таба, сынык сызык ясап, 750 м көньяк-көнчыгышка таба уза, 100 м урман полосасының көньяк-көнбатыш чиге буйлап, 100 м авыл хужалыгы жирлөре буйлап уза, алга таба 50 м агач-куак массивы буйлап, сынык сызык ясап, 350 м авыл хужалыгы жирлөре буйлап, 250 м агач-куак массивының көньяк-көнбатыш чиге буйлап, 250 м урман массивының көньяк-көнбатыш чиге буйлап, сынык сызык ясап, 150 м авыл хужалыгы жирлөре буйлап бара, алга таба 200 м урман массивының көньяк чиге буйлап, 100 м урман массивы буйлап, сынык сызык ясап, 250 м көнчыгышка таба урман массивының көньяк чиге буйлап, 50 м төньяк-көнчыгышка таба авыл хужалыгы жирлөре буйлап бара, аннары 100 м урман полосасының көньяк чиге буйлап, сынык сызык ясап, кибеп баручы инешне кисеп үтеп, 500 м көньяк-көнчыгышка таба авыл хужалыгы жирлөре буйлап, 50 м көньяк-көнбатышка таба чокыр төбе буенча уза, алга таба 200 м көньяк-көнчыгышка таба авыл хужалыгы жирлөре буйлап, кибеп баручы инешне кисеп үтеп, 50 м көньяк-көнбатышка таба урман массивы буйлап, сынык сызык ясап, 100 м көнбатышка таба урман массивының төньяк чиге буйлап бара, аннары, сынык сызык ясап, 300 м төньяк-көнбатышка таба авыл хужалыгы жирлөре буйлап, «Зеленодольск урманчылыгы» Татарстан Республикасы дәүләт бюджет учреждениесенең Кызыл Октябрь участка урманчылыгындагы 155 нче урман кварталының аерымланган кишәрлегенең көньяк чиге буйлап 100 м төньяк-көнбатышка таба һәм 50 м көньякка таба уза, шуннан соң көньяк-көнбатышка таба 250 м авыл хужалыгы жирлөре буйлап, 400 м 155 нче урман кварталының аерымланган кишәрлегенең көньяк чиге буйлап, 50 м төньяк-көнбатышка таба авыл хужалыгы жирлөре буйлап, 50 м 155 нче урман кварталының аерымланган кишәрлегенең көньяк-көнбатыш чиге буйлап бара, аннары, сынык сызык ясап, 100 м авыл хужалыгы жирлөре буйлап, сынык сызык ясап, 100 м 155 нче урман кварталының аерымланган кишәрлегенең көнбатыш чиге буйлап уза, сынык сызык ясап, 100 м көньяк-көнбатышка таба авыл хужалыгы жирлөре буйлап уза, шуннан соң 50 м төньяк-көнбатышка таба 155 нче урман кварталының аерымланган кишәрлегенең көнбатыш чиге буйлап, 150 м көньяк-көнбатышка таба авыл хужалыгы жирлөре буйлап, 20 м урман полосасы буйлап бара, аннары 150 м көньяк-көнбатышка таба урман полосасының көнбатыш чиге буйлап, 500 м авыл хужалыгы жирлөре буйлап, 700 м урман полосасының көнбатыш чиге буйлап уза, алга таба, сынык сызык ясап, «Шәһәр яны урманчылыгы» Татарстан Республикасы дәүләт бюджет учреждениесенең Биектау участка урманчылыгындагы 165 нче урман кварталының төньяк чиге буенча 1,4 км көнбатышка таба һәм, сынык сызык ясап, төньяк-көнбатыш чиге буйлап 600 м көньяк-көнбатышка таба, 50 м урман массивы буйлап, 50 м авыл хужалыгы жирлөре буйлап, Солонка елгасын кисеп үтеп, 50 м урман массивы буйлап бара, шуннан соң авыл хужалыгы жирлөре буйлап 50 м көньяк-көнбатышка таба һәм 30 м төньяк-көнбатышка таба, сынык сызык ясап, 50 м көньяк-көнбатышка таба агач-куак массивы буйлап бара, алга таба, сынык сызык ясап, Кору Елга – Ташлы Кавал

автомобиль юлына бүлеп бирелгән полосаны кисеп үтеп, 1,3 км 175 нче урман кварталының аерымланган кишөрлегенең, 166 нчы урман кварталының төньяк чиге буйлап бара, 150 м көньякка таба 166 нчы урман кварталының төньяк-көнбатыш чиге буйлап, сынык сызык ясап, 1,4 км көньяк-көнбатышка таба 166 нчы урман кварталының төньяк-көнбатыш чиге буйлап һәм 175 нче урман кварталының аерымланган кишөрлегенең төньяк чиге буйлап уза, шуннан соң 500 м төньяк-көнбатышка таба урман массивының көнбатыш чиге буйлап, 100 м көнбатышка таба һәм, сынык сызык ясап, 850 м көньяк-көнбатышка таба «Зеленодольск урманчылыгы» Татарстан Республикасы дәүләт бюджет учреждениесенең Кызыл Октябрь участок урманчылыгындагы 155 нче урман кварталының аерымланган кишөрлегенең көньяк чиге буйлап, 100 м күмәк бакчаларның көньяк-көнчыгыш чиге буйлап бара, аннары, сынык сызык ясап, 2,4 км көньяк-көнчыгышка таба 1, 7, 149 нчы урман кварталларының төньяк-көнчыгыш һәм көнчыгыш чикләре буйлап, 50 м авыл хужалыгы җирләре буйлап уза, алга таба 100 м 149 нчы урман кварталының көнчыгыш чиге буйлап, сынык сызык ясап, 149 нчы урман кварталының көнчыгыш чиге буенча 150 м көньякка таба һәм, сынык сызык ясап, көньяк чиге буйлап 450 м көнбатышка таба, 15 нче урман кварталының төньяк-көнчыгыш чиге буйлап 150 м көньякка таба һәм, сынык сызык ясап, 25 нче урман кварталының төньяк чиге буйлап 1,4 км көньяк-көнчыгышка таба кибеп баручы инешкә кадәр бара, Кору Елга – Ташлы Кавал автомобиль юлына бүлеп бирелгән полосаны кисеп үтеп, 2,0 км әлеге инеш агымы буенча аска таба уза, шуннан соң 200 м көнчыгышка таба урман массивының көньяк чиге буйлап, сынык сызык ясап, 1,9 км көньяк-көнчыгышка таба 28 нче урман кварталының көнчыгыш чиге буйлап бара, аннары 650 м көнбатышка таба «Кору Елга – Ташлы Кавал» – Семиозерка автомобиль юлына бүлеп бирелгән полосаның төньяк чиге буйлап уза, алга таба, сынык сызык ясап, 28, 27, 151 нче урман кварталларының көньяк, көньяк-көнчыгыш һәм көнчыгыш чикләре буйлап 2,6 км көньяк-көнбатышка таба бара, аннары, сынык сызык ясап, 151, 26, 25 нче урман кварталларының көнбатыш, көньяк һәм көньяк-көнбатыш чикләре буйлап 3,8 км төньяк-көнбатышка таба кибеп баручы Сухая елгасына кадәр уза, 1,3 км әлеге елга агымы буенча аска таба бара, аннары 300 м көньяк-көнбатышка таба 46 нчы урман кварталының төньяк-көнчыгыш чиге буйлап уза, алга таба сынык сызык ясап, кибеп баручы Сухая елгасын кисеп үтеп, 1,5 км көньяк-көнчыгышка таба 46 нчы урман кварталының төньяк-көнчыгыш чиге буйлап, 150 м авыл хужалыгы җирләре буйлап, сынык сызык ясап, 62, 63, 64 нче урман кварталларының төньяк һәм төньяк-көнчыгыш чикләре буйлап 2,5 км, сынык сызык ясап, 81, 100, 117 нче урман кварталларының көнчыгыш чиге буйлап 1,3 км көньякка таба Биектау, Зеленодольск муниципаль районнары һәм Казан шәһәре муниципаль берәмлеге чикләре тоташкан урында Озерный поселогыннан 50 м көньяк-көнбатышта урнашкан 38 нче (43 нче) тоташу ноктасына кадәр бара.

«Биектау муниципаль районы» муниципаль берәмлеге чиге Казан шәһәре муниципаль берәмлеге белән чиктәш җирдә 38 нче (43 нче) тоташу ноктасыннан алып, сынык сызык ясап, Кору Елга – Ташлы Кавал һәм «Мәскәү – Уфа» – Әлдермеш автомобиль юлларына бүлеп бирелгән полосаларны, Казансу елгасын кисеп үтеп, 10,54 км көньяк-көнчыгышка таба Мәскәү – Уфа федераль автомобиль юлына бүлеп бирелгән полосаның көньяк чиге буйлап, 625 м төньяк-көнбатышка

таба профильле автомобиль юлына бүлеп бирелгән полосаның төньяк-көнбатыш чиге буйлап кибеп баручы инешкә кадәр уза, алга таба 410 м әлеге инеш агымы буенча аска таба аның Казансу елгасына койган жиренә кадәр бара, 20 м төньяк-көнчыгышка таба Казансу елгасы буенча һәм 4,86 км аның агымы буенча өскә таба бара, аннары 45 м көньяк-көнбатышка таба әлеге елга буенча аның уңьяк ярына кадәр уза, сынык сызык ясап, 105 м көнбатышка таба «Шәһәр яны урманчылыгы» Татарстан Республикасы дәүләт бюджет учреждениесең Биектау участок урманчылыгындагы 191 нче урман кварталының аерымланган кишәрлегенә төньяк чиге буйлап, сынык сызык ясап, 80 м төньяк-көнчыгышка таба, 280 м төньяк-көнбатышка таба урман массивының көнбатыш чиге буйлап, 100 м төньяк-көнбатышка таба авыл хужалыгы жирләре буйлап, 230 м көньяк-көнбатышка таба һәм, сынык сызык ясап, 270 м көньяк-көнчыгышка таба, 120 м көньяк-көнбатышка таба 191 нче урман кварталының аерымланган кишәрлегенә көнбатыш чиге буйлап, сынык сызык ясап, 645 м төньяк-көнбатышка таба 48 нче урман кварталының төньяк-көнчыгыш чиге буйлап, сынык сызык ясап, 1,35 км төньякка таба 44 нче урман кварталының көнчыгыш чиге буйлап, 75 м көнчыгышка таба агачкуак массивы буйлап, 40 м Казансу елгасы буенча һәм 2,39 км аның агымы буенча аска таба, 30 м көньяк-көнчыгышка таба Казансу елгасы буенча аның сулъяк ярына кадәр бара, алга таба, сынык сызык ясап, 1,9 км көньяк-көнчыгышка таба Казансу елгасының сулъяк яры буенча бара, алга таба, сынык сызык ясап, 750 м авыл хужалыгы жирләре буйлап, сынык сызык ясап, 72 нче урман кварталының аерымланган кишәрлегенә көнбатыш чиге буенча 260 м көньяк-көнбатышка таба һәм, сынык сызык ясап, көньяк чиге буйлап 500 м көнчыгышка таба, сынык сызык ясап, авыл хужалыгы жирләре буйлап 180 м көньяк-көнчыгышка таба, 255 м төньяк-көнчыгышка таба, 400 м төньяк-көнбатышка таба, сынык сызык ясап, 480 м көнчыгышка таба 73 нче урман кварталының аерымланган кишәрлегенә көньяк чиге буйлап һәм, сынык сызык ясап, 1,09 км көньяк-көнбатышка таба 81 нче урман кварталының көнчыгыш чиге буйлап, сынык сызык ясап, 72 нче урман кварталының аерымланган кишәрлегенә көнчыгыш чиге буенча 489 м төньяк-көнбатышка таба, сынык сызык ясап, төньяк чиге буйлап 440 м көньяк-көнбатышка таба һәм, сынык сызык ясап, көнбатыш чиге буйлап 1,34 км көньяк-көнчыгышка таба, сынык сызык ясап, 435 м көньяк-көнчыгышка таба 91 нче урман кварталының көнбатыш чиге буйлап, күмәк бакчаларның көнбатыш чиге буенча 550 м көньяк-көнбатышка таба, сынык сызык ясап, күмәк бакчаларның төньяк-көнчыгыш чиге буйлап 930 м төньяк-көнбатышка таба Киндерка елгасына кадәр, 960 м әлеге елга агымы буенча өскә таба, күмәк бакчаларның төньяк-көнбатыш чиге буйлап 130 м көньяк-көнбатышка таба, сынык сызык ясап, авыл хужалыгы жирләре буйлап төньяк-көнбатышка таба 645 м кибеп баручы инешкә кадәр, 1,59 км әлеге инеш агымы буенча аска таба, 685 м көньяк-көнбатышка таба профильле автомобиль юлына бүлеп бирелгән полосаның көньяк-көнбатыш чиге буйлап, Горький тимер юлына, Казан – Мәлмыж автомобиль юлына бүлеп бирелгән полосаларны, Киндерка елгасын кисеп үтеп, 12,1 км көньяк-көнчыгышка таба Мәскәү – Уфа федераль автомобиль юлына бүлеп бирелгән полосаның көньяк-көнбатыш чиге буйлап Биектау муниципаль районы, Казан шәһәре муниципаль берәмлеге һәм Питрәч муниципаль районы чикләре тоташкан жирдә Эстачи авылыннан 2,76 км көньяк-көнбатышта урнашкан 69 нчы

(44 нче) тоташу ноктасына кадәр бара.

«Биектау муниципаль районы» муниципаль берәмлеге чиге «Питрәч муниципаль районы» муниципаль берәмлеге белән чиктәш жирдә 69 нчы (44 нче) тоташу ноктасыннан алып, Мәскәү – Уфа федераль автомобиль юлына бүлеп бирелгән полосаны кисеп үтеп, төньяк-көнчыгышка таба 70 м авыл хужалыгы жирләре буйлап, 100 м урман полосасының көнчыгыш чиге буйлап, 200 м авыл хужалыгы жирләре буйлап, кибеп баручы инешне кисеп үтеп, 50 м урман массивы буйлап, 50 м авыл хужалыгы жирләре буйлап уза, алга таба 100 м урман массивы буйлап, 100 м «Шәһәр яны урманчылыгы» Татарстан Республикасы дәүләт бюджет учреждениесең Биектау участок урманчылыгындагы 196 нчы урман кварталының аерымланган кишәрлегенең көньяк чиге буйлап, 250 м авыл хужалыгы жирләре буйлап бара, аннары 196 нчы урман кварталының аерымланган кишәрлегенең көньяк чиге буйлап 100 м уза, авыл хужалыгы жирләре буйлап 100 м, 196 нчы урман кварталының аерымланган кишәрлегенең көньяк-көнчыгыш чиге буйлап 50 м, авыл хужалыгы жирләре буйлап 150 м бара, алга таба 50 м урман массивы буйлап, 40 м авыл хужалыгы жирләре буйлап, инешне кисеп үтеп, 201 нче урман кварталының аерымланган кишәрлегенең төньяк чиге буйлап 450 м, авыл хужалыгы жирләре буйлап 100 м, чокыр буенча 50 м, урман массивының көньяк-көнчыгыш чиге буйлап 50 м, авыл хужалыгы жирләре буйлап 150 м һәм көньяк-көнчыгышка таба 100 м бара, 150 нче урман кварталының көньяк-көнбатыш һәм көньяк чикләре буйлап, сынык сызык ясап, 500 м, көнчыгышка таба 150 м авыл хужалыгы жирләре буйлап, 150 нче урман кварталының көньяк-көнбатыш чиге буйлап 600 м, авыл хужалыгы жирләре буйлап 100 м уза, алга таба 150 нче урман кварталының көньяк-көнбатыш чиге буйлап 100 м бара, кибеп баручы инеш агымы буенча 100 м өскә таба уза, аннары төньяк-көнбатышка таба 40 м авыл хужалыгы жирләре буйлап, 150 нче урман кварталының төньяк-көнчыгыш чиге буйлап, сынык сызык ясап, 150 м бара, сынык сызык ясап, төньякка таба 200 м урман массивы буйлап, 202 нче урман кварталының аерымланган кишәрлегенең көнбатыш чиге буйлап 700 м, авыл хужалыгы жирләре буйлап 50 м төньякка таба һәм 700 м төньяк-көнчыгышка таба, 300 м урман полосасының төньяк-көнбатыш чиге буйлап уза, алга таба 350 м көньяк-көнчыгышка таба урман полосасының төньяк-көнчыгыш чиге буйлап, 200 м авыл хужалыгы жирләре буйлап, 100 м урман полосасы буйлап, 100 м авыл хужалыгы жирләре буйлап, 100 м агач-куак массивының төньяк чиге буйлап, 50 м авыл хужалыгы жирләре буйлап, 100 м урман полосасының көньяк чиге буйлап бара, аннары, сынык сызык ясап, 500 м авыл хужалыгы жирләре буйлап, сынык сызык ясап, 155 нче урман кварталының төньяк-көнбатыш, көнбатыш һәм көньяк-көнбатыш чикләре буйлап 1,1 км көньяк-көнбатышка таба уза, алга таба, сынык сызык ясап, кибеп баручы инешне кисеп үтеп, көньякка таба 150 м авыл хужалыгы жирләре буйлап, сынык сызык ясап, 155 нче урман кварталының көньяк-көнбатыш чиге буйлап 150 м һәм, сынык сызык ясап, көньяк һәм көньяк-көнчыгыш чикләре буйлап 850 м көньяк-көнчыгышка таба бара, аннары, сынык сызык ясап, урман полосасын кисеп үтеп, төньяк-көнчыгышка таба 1,3 км авыл хужалыгы жирләре буйлап, 1,9 км «Шәһәр яны урманчылыгы» Татарстан Республикасы дәүләт бюджет учреждениесең Иске Казан участок урманчылыгындагы 153 нче урман кварталының көньяк-көнчыгыш һәм көнчыгыш чикләре буйлап, 550 м төньяк-

көнбатышка таба 152 нче урман кварталының көнчыгыш чиге буйлап, 100 м төньяк-көнчыгышка таба авыл хужалыгы жирләре буйлап, 152 нче урман кварталының көньяк-көнчыгыш, көнчыгыш һәм төньяк-көнчыгыш чикләре буйлап, сынык сызык ясап, 950 м, инеш агымы буенча 1,8 км аска таба Сула елгасына койган жиргә кадәр уза, бу елга агымы буенча 800 м өскә таба бара, шуннан соң 50 м төньяк-көнчыгышка таба авыл хужалыгы жирләре буйлап, сынык сызык ясап, 950 м төньяк-көнчыгышка таба 147 нче урман кварталының көньяк-көнчыгыш чиге буйлап кибеп баручы инешкә кадәр бара, әлеге инеш агымы буенча 350 м өскә таба, сынык сызык ясап, 500 м төньякка таба 147 нче урман кварталының көньяк-көнчыгыш чиге буйлап, сынык сызык ясап, 1,0 км көньяк-көнбатышка таба, сынык сызык ясап, 600 м төньяк-көнбатышка таба һәм 2,2 км төньяк-көнчыгышка таба 147 нче, 139 нчы урман кварталларының көнчыгыш чиге буйлап, инеш агымы буенча 950 м аска таба башка инеш тамагына кадәр уза, әлеге инеш агымы буенча 700 м өскә таба, көньякка таба урман массивы буйлап 50 м уза, алга таба 300 м авыл хужалыгы жирләре буйлап, 1,3 км көньяк-көнчыгышка таба, 400 м төньяк-көнчыгышка таба, 350 м көньяк-көнчыгышка таба, 250 м көньяк-көнбатышка таба бара, 148 нче урман кварталының көнчыгыш чиге буйлап 150 м һәм көньяк-көнбатыш чиге буйлап, сынык сызык ясап, 800 м көньяк-көнчыгышка таба, 150 м авыл хужалыгы жирләре буйлап, 148 нче урман кварталының көньяк чиге буйлап, сынык сызык ясап, 100 м көнчыгышка таба уза, алга таба, сынык сызык ясап, төньяк-көнчыгышка таба 148 нче урман кварталының көньяк-көнчыгыш чиге буйлап 1,1 км, көньяк-көнчыгышка таба авыл хужалыгы жирләре буйлап 200 м бара, 184 нче урман кварталының аерымланган кишәрлегенә көнбатыш чиге буйлап 50 м уза, алга таба инеш агымы буенча 650 м өскә таба, көньяк-көнчыгышка таба 850 м авыл хужалыгы жирләре буйлап, 1,1 км урман полосасының көньяк-көнбатыш чиге буйлап, 300 м авыл хужалыгы жирләре буйлап, 400 м урман полосасының көньяк-көнбатыш чиге буйлап бара, 200 м төньяк-көнчыгышка таба урман полосасының көньяк-көнчыгыш чиге буйлап, 450 м авыл хужалыгы жирләре буйлап, 350 м урман полосасының көньяк-көнчыгыш чиге буйлап, 1,1 км авыл хужалыгы жирләре буйлап һәм 250 м көньяк-көнчыгышка таба инешкә кадәр уза, алга таба инеш агымы буенча 2,6 км өскә таба Өшнә елгасына кадәр бара, әлеге елганы кисеп үтә, 10 м төньяк-көнчыгышка таба яр буе агач-куак массивы буйлап уза, алга таба 40 м төньяк-көнбатышка таба агач-куак массивының төньяк-көнчыгыш чиге буйлап, төньяк-көнчыгышка таба 550 м күмәк бакчаларның көньяк-көнчыгыш чиге буйлап, 550 м авыл хужалыгы жирләре буйлап, 550 м урман полосасы буйлап бара, 500 м көнчыгышка таба авыл хужалыгы жирләре буйлап инешкә кадәр уза, алга таба инеш агымы буенча 1,6 км өскә таба бара, аннары 20 м төньякка таба авыл хужалыгы жирләре буйлап, сынык сызык ясап, төньяк-көнбатышка таба «Саба урманчылыгы» Татарстан Республикасы дәүләт бюджет учреждениесенә Ленин участок урманчылыгындагы 125 нче урман кварталының көньяк чиге буйлап 100 м, авыл хужалыгы жирләре буйлап 20 м, 125 нче урман кварталының көньяк-көнбатыш чиге буйлап, сынык сызык ясап, 550 м бара, 50 м көньяк-көнбатышка таба авыл хужалыгы жирләре буйлап, 125 нче урман кварталының көньяк-көнбатыш чиге буйлап, сынык сызык ясап, 450 м төньяк-көнбатышка таба һәм төньяк-көнбатыш чиге буйлап 750 м төньяк-көнчыгышка таба бара, аннары, сынык сызык ясап, 2,4 км

төнъяк-көнчыгышка таба 123 нче, 120 нче урман кварталларының көнбатыш чиге буйлап, сынык сызык ясап, 50 м төнъяк-көнбатышка таба авыл хужалыгы жирлөре буйлап, сынык сызык ясап, төнъякка таба 125 нче урман кварталының төнъяк-көнбатыш чиге буйлап 150 м, авыл хужалыгы жирлөре буйлап 150 м, 100 м көнъяк-көнчыгышка таба 120 нче урман кварталының төнъяк-көнбатыш чиге буйлап уза, аннары төнъякка таба 120 нче урман кварталының төнъяк-көнбатыш чиге буйлап 30 м, авыл хужалыгы жирлөре буйлап 200 м, 120 нче урман кварталының төнъяк-көнбатыш чиге буйлап 350 м һәм төнъяк чиге буйлап 100 м көнъяк-көнчыгышка таба, 750 м авыл хужалыгы жирлөре буйлап бара, аннары 44 нче урман кварталының көнъяк-көнбатыш һәм көнъяк чикләре буйлап, сынык сызык ясап, 1,7 км, авыл хужалыгы жирлөре буйлап 2,4 км, урман полосасының көнъяк чиге буйлап 200 м уза, алга таба, сынык сызык ясап, Иинка елгасын һәм яр буе агач-куак массивын кисеп үтеп, авыл хужалыгы жирлөре буйлап 900 м, агач-куак массивының төнъяк-көнчыгыш чиге буйлап 100 м, карьер буйлап 50 м көнъяк-көнчыгышка таба һәм 250 м төнъяк-көнчыгышка таба бара, аннары 700 м авыл хужалыгы жирлөре буйлап уза, алга таба 350 м күмөк бакчаларның төнъяк-көнбатыш чиге буйлап, 1,2 км күмөк бакчалар буйлап, 50 м авыл хужалыгы жирлөре буйлап, 50 м төнъякка таба 46 нчы урман кварталының төнъяк-көнбатыш чиге буйлап, 100 м авыл хужалыгы жирлөре буйлап бара, аннары 30 м агач-куак массивының көнчыгыш чиге буйлап, сынык сызык ясап, төнъяк-көнчыгышка таба 50 м авыл хужалыгы жирлөре буйлап, 30 м агач-куак массивының көнъяк-көнчыгыш чиге буйлап, авыл хужалыгы жирлөре буйлап 150 м төнъяк-көнчыгышка таба һәм 100 м төнъяк-көнбатышка таба, 100 м күмөк бакчаларның төнъяк-көнчыгыш чиге буйлап уза, аннары төнъякка таба, сынык сызык ясап, 550 м урман массивы буйлап, 900 м авыл хужалыгы жирлөре буйлап, 50 м урман массивының көнчыгыш чиге буйлап, 100 м авыл хужалыгы жирлөре буйлап бара, аннары 350 м төнъяк-көнбатышка таба 45 нче урман кварталының төнъяк-көнчыгыш чиге буйлап уза, алга таба 100 м урман полосасының төнъяк-көнчыгыш чиге буйлап, 300 м урман полосасы буйлап Биектау, Питрөч һәм Арча муниципаль районнары чикләре тоташкан урында Югары Ия авылыннан 2,1 км төнъяк-көнчыгышта урнашкан 67 нче (46 нчы) тоташу ноктасына кадәр бара.

«Биектау муниципаль районы» муниципаль берәмлеге чиге «Арча муниципаль районы» муниципаль берәмлеге белән чиктәш жирдә 67 нче (46 нчы) тоташу ноктасыннан алып төнъяк-көнбатышка таба 400 м урман полосасы буйлап, урман массивын кисеп үтеп, 750 м авыл хужалыгы жирлөре буйлап уза, шуннан соң 150 м көнбатышка таба, «Саба урманчылыгы» Татарстан Республикасы дәүләт бюджет учреждениесенең Ленин участок урманчылыгындагы 35 нче, 34 нче урман кварталларының көнъяк-көнчыгыш чиге буйлап 650 м көнъяк-көнбатышка таба һәм, сынык сызык ясап, кибеп баручы инешне кисеп үтеп, көнъяк чиге буйлап 2,3 км төнъяк-көнбатышка таба, сынык сызык ясап, Иинка елгасын кисеп үтеп, 900 м көнъяк-көнбатышка таба 34 нче урман кварталының көнъяк чиге буйлап, шуннан соң, сынык сызык ясап, 1,9 км төнъяк-көнбатышка таба 33 нче урман кварталының көнъяк-көнбатыш чиге буйлап, сынык сызык ясап, 33 нче урман кварталының көнбатыш һәм төнъяк чикләре буйлап 1,4 км төнъяк-көнчыгышка таба, 127 нче урман кварталының аерымланган кишәрлегенең төнъяк-көнчыгыш чиге буйлап

50 м төньяк-көнбатышка таба, 150 м урман массивы буйлап бара, аннары 650 м авыл хужалыгы жирләре буйлап, 500 м төньякка таба, 250 м төньяк-көнбатышка таба, 450 м төньяк-көнчыгышка таба уза, алга таба, сынык сызык ясап, иңкү сазлыкны һәм инешне кисеп үтеп, 1,4 км төньякка таба, 900 м төньяк-көнбатышка таба, 2,2 км төньяк-көнчыгышка таба, урман полосасын һәм Казан – Малмыж автомобиль юлына бүлеп бирелгән полосаны кисеп үтеп, 350 м төньякка таба, 1,2 км урман полосасының көнбатыш чиге буйлап, 350 м төньяк-көнбатышка таба авыл хужалыгы жирләре буйлап Горький тимер юлына бүлеп бирелгән полосага кадәр, 50 м тимер юлга бүлеп бирелгән полосаның урман полосасы буйлап бара, әлеге тимер юлга бүлеп бирелгән полосаны кисеп үтеп, 350 м төньяк-көнбатышка таба, 30 м төньяк-көнбатышка таба урман полосасының төньяк-көнчыгыш чиге буйлап уза, алга таба авыл хужалыгы жирләре буйлап 350 м төньяк-көнбатышка таба һәм 10 м көньяк-көнбатышка таба, 20 м иңкү сазлык буенча, күлне кисеп үтеп, 20 м, яңадан 20 м иңкү сазлык буенча, 100 м авыл хужалыгы жирләре буйлап бара, аннары 100 м агач-куак массивының төньяк-көнчыгыш чиге буйлап, 150 м авыл хужалыгы жирләре буйлап, 50 м урман массивының төньяк чиге буйлап Казансу елгасына кадәр уза, 2,0 км әлеге елга агымы буенча өскә таба уза, алга таба 20 м көньяк-көнчыгышка таба сулъяк яр буе агач-куак массивының көньяк чиге буйлап, 150 м авыл хужалыгы жирләре буйлап һәм 50 м төньяк-көнчыгышка таба, 50 м агач-куак массивы буйлап, 450 м авыл хужалыгы жирләре буйлап һәм 50 м агач-куак массивы буйлап Казансу елгасына кадәр бара, аннары 300 м әлеге елга агымы буенча өскә таба Атынка елгасы тамагына кадәр уза, алга таба 30 м әлеге елга агымы буенча өскә таба бара, аннары төньяк-көнбатышка таба 100 м авыл хужалыгы жирләре буйлап, 100 м агач-куак массивының төньяк-көнчыгыш чиге буйлап, яңадан 1,2 км авыл хужалыгы жирләре буйлап уза, алга таба 1,1 км урман полосасының көнчыгыш чиге буйлап, сынык сызык ясап, авыл хужалыгы жирләре буйлап 1,4 км төньяк-көнбатышка таба һәм 1,4 км көньяк-көнбатышка таба бара, аннары 100 м урман полосасының көньяк-көнчыгыш чиге буйлап, 400 м авыл хужалыгы жирләре буйлап кибеп баручы инешкә кадәр уза, 400 м әлеге инеш агымы буенча өскә таба уза, шуннан соң көньяк-көнбатышка таба 10 м инешнең текә яры буйлап, 100 м авыл хужалыгы жирләре буйлап, 150 м урман полосасының көньяк-көнчыгыш чиге буйлап, 250 м авыл хужалыгы жирләре буйлап бара, яңадан 600 м урман полосасының көньяк-көнчыгыш чиге буйлап, 100 м авыл хужалыгы жирләре буйлап, 150 м урман полосасының көньяк-көнчыгыш чиге буйлап уза, алга таба 50 м иңкү сазлыкның көньяк-көнчыгыш чиге буйлап, авыл хужалыгы жирләре буйлап 50 м көньяк-көнбатышка таба һәм 550 м төньяк-көнбатышка таба, 50 м иңкү сазлыкның төньяк-көнчыгыш чиге буйлап, 100 м авыл хужалыгы жирләре буйлап һәм 350 м көньяк-көнбатышка таба, 100 м урман полосасының көньяк-көнчыгыш чиге буйлап бара, аннары 350 м авыл хужалыгы жирләре буйлап, 100 м иңкү сазлык буйлап, 100 м авыл хужалыгы жирләре буйлап, 650 м урман полосасының көньяк-көнчыгыш чиге буйлап, 50 м авыл хужалыгы жирләре буйлап, 100 м урман полосасының көньяк-көнчыгыш чиге буйлап, кибеп баручы инешне кисеп үтеп, 700 м авыл хужалыгы жирләре буйлап, шуннан соң, яңадан кибеп баручы инешне кисеп үтеп, 50 м төньяк-көнбатышка таба бара, 400 м урман полосасы буйлап, кибеп баручы инешне кисеп үтеп, 50 м чокырланган участок буйлап, кибеп баручы инешне

өч мәртәбә кисеп үтеп, 250 м авыл хужалыгы жирләре буйлап уза, алга таба 50 м урман массивының көнбатыш чиге буйлап, 50 м авыл хужалыгы жирләре буйлап кибеп баручы инешкә кадәр бара, 1,2 км әлеге инеш агымы буенча аска таба Кызыл елгасына кадәр уза, 5,3 км әлеге елга агымы буенча өскә таба кибеп баручы инеш тамагына кадәр бара, 2,5 км әлеге инеш агымы буенча өскә таба уза, алга таба 650 м көньяк-көнчыгышка таба авыл хужалыгы жирләре буйлап, 700 м көньяк-көнбатышка таба урман полосасының көньяк-көнчыгыш чиге буйлап, 250 м авыл хужалыгы жирләре буйлап уза, аннары, сынык сызык ясап, урман полосасының көньяк чиге буенча 1,2 км көнбатышка таба һәм төньяк-көнчыгыш чиге буйлап 550 м төньяк-көнбатышка таба уза, алга таба 200 м авыл хужалыгы жирләре буйлап, 450 м урман полосасының төньяк-көнчыгыш чиге буйлап, 50 м авыл хужалыгы жирләре буйлап бара, яңадан 100 м урман полосасының төньяк-көнчыгыш чиге буйлап, 250 м авыл хужалыгы жирләре буйлап уза, алга таба 1,3 км урман полосасының төньяк-көнчыгыш чиге буйлап 36 нчы (47 нче) тоташу ноктасына кадәр бара.

«Биектау муниципаль районы» муниципаль берәмлегенә һәм аның составындагы муниципаль берәмлекләренә территорияләре чикләрен билгеләү һәм аларның статусы турында»
Татарстан Республикасы Законына
3 нче кушымта

Биектау муниципаль районының «Айбаш авыл жирлеге» муниципаль берәмлеге территориясе чигенә картографик тасвирламасы

Әлеге картографик тасвирлама «Айбаш авыл жирлеге» муниципаль берәмлеге территориясе чигенә карта-схемасын («Биектау муниципаль районы» муниципаль берәмлегенә һәм аның составындагы муниципаль берәмлекләренә территорияләре чикләрен билгеләү һәм аларның статусы турында» Татарстан Республикасы Законына 1 нче кушымта) тасвирлаудан гыйбарәт.

Айбаш авыл жирлеге Олы Битаман, Олы Кавал, Мәмдәл, Суыксу авыл жирлекләре һәм Марий Эл Республикасы белән чиктәш.

Айбаш авыл жирлеге чиге Марий Эл Республикасы белән чиктәш жирдә Айбаш, Мәмдәл авыл жирлекләре һәм Марий Эл республикасы чикләре тоташкан урында Яңавыл авылыннан 3,3 км көнбатышта урнашкан 14 нче тоташу ноктасыннан алып Татарстан Республикасы административ чиге буйлап Айбаш, Олы Битаман авыл жирлекләре һәм Марий Эл Республикасы чикләре тоташкан урында Олы Көек авылыннан 1,0 км төньякта урнашкан 11 нче тоташу ноктасына кадәр уза.

Айбаш авыл жирлеге чиге Олы Битаман авыл жирлеге белән чиктәш жирдә Айбаш, Олы Битаман һәм Суыксу авыл жирлекләре тоташкан урында Кодаш авылыннан 1,8 км көнчыгышта урнашкан 10 нчы тоташу ноктасыннан алып 800 м төньякка таба авыл хужалыгы жирләре буйлап уза, аннары, ике мәртәбә Карась күлен һәм дамбаны кисеп үтеп, төньяк-көнбатышка таба 1,4 км авыл хужалыгы

жирләре буйлап, 550 м урман полосасының көньяк-көнбатыш чиге буйлап, сынык сызык ясап, кибеп баручы инешне кисеп үтеп, 3,7 км авыл хужалыгы жирләре буйлап 11 нче тоташу ноктасына кадәр бара.

Айбаш авыл жирлегенә чиге Суыксу авыл жирлегенә белән чиктәш жирдә 10 нчы тоташу ноктасыннан алып көньяк-көнбатышка таба 350 м авыл хужалыгы жирләре буйлап, 1,6 км урман полосасының көньяк-көнчыгыш чиге буйлап, 50 м авыл хужалыгы жирләре буйлап, 100 м агач-куак массивы буйлап, 750 м урман полосасының көньяк-көнчыгыш чиге буйлап, 600 м авыл хужалыгы жирләре буйлап, 100 м «Ары урманчылыгы» Татарстан Республикасы дәүләт бюджет учреждениесенә Ашыт участок урманчылыгындагы 48 нче урман кварталының көньяк-көнчыгыш чиге буйлап уза, аннары көньяк-көнчыгышка таба 50 м урман массивы буенча, берничә мәртәбә чокырларны, кибеп баручы инешне һәм «Казан – Йошкар-Ола» – Олы Күлбаш – Дөбяз автомобиль юлына бүлеп бирелгән полосаны кисеп үтеп, 1,4 км авыл хужалыгы жирләре буйлап, 100 м урман полосасының төньяк-көнчыгыш чиге буенча, производство объектн һәм сазлыкны кисеп үтеп, 200 м авыл хужалыгы жирләре буйлап, 700 м урман полосасының төньяк-көнчыгыш чиге буенча бара, шуннан соң 1,5 км көньяк-көнбатышка таба 60 нчы урман кварталының төньяк-көнбатыш чиге буйлап Айбаш, Суыксу һәм Олы Кавал авыл жирлекләре чикләре тоташкан урында Айбаш авылыннан 1,7 км көньяк-көнчыгышта урнашкан 15 нче тоташу ноктасына кадәр уза.

Айбаш авыл жирлегенә чиге Олы Кавал авыл жирлегенә белән чиктәш жирдә 15 нче тоташу ноктасыннан алып 200 м төньяк-көнбатышка таба «Ары урманчылыгы» Татарстан Республикасы дәүләт бюджет учреждениесенә Ашыт участок урманчылыгындагы 94 нче урман кварталының аерымланган кишөрлегенә төньяк-көнбатыш чиге буйлап уза, аннары 100 м көнбатышка таба авыл хужалыгы жирләре буйлап бара, 50 м төньяк-көнбатышка таба урман массивы буйлап, 400 м урман полосасының көньяк-көнбатыш чиге буйлап уза, аннары 450 м көнбатышка таба авыл хужалыгы жирләре буйлап бара, 850 м көньяк-көнбатышка таба 59 нчы урман кварталының көньяк-көнчыгыш чиге буйлап уза, шуннан соң авыл хужалыгы жирләре буйлап 400 м көнбатышка таба, 150 м урман полосасының көньяк-көнчыгыш чиге буйлап бара, көньяк-көнбатышка таба 350 м урман полосасы буйлап, 200 м 66 нчы урман кварталының төньяк-көнбатыш чиге буйлап, 150 м авыл хужалыгы жирләре буйлап уза, аннары, сынык сызык ясап, 66 нчы урман кварталының төньяк-көнбатыш һәм көнбатыш чикләре буйлап 350 м көньякка таба Айбаш, Олы Кавал һәм Мәмдәл авыл жирлекләре чикләре тоташкан урында Мәмдәл авылыннан 2,1 км төньяк-көнчыгышта урнашкан 13 нче тоташу ноктасына кадәр уза.

Айбаш авыл жирлегенә чиге Мәмдәл авыл жирлегенә белән чиктәш жирдә 13 нче тоташу ноктасыннан алып, «Казан – Йошкар-Ола» – Олы Күлбаш – Дөбяз автомобиль юлына бүлеп бирелгән полосаны һәм кибеп баручы инешне кисеп үтеп, төньяк-көнбатышка таба 1,1 км авыл хужалыгы жирләре буйлап, 650 м урман полосасының көньяк-көнбатыш чиге буйлап, сынык сызык ясап, сазлыкны һәм Сөләнгеркүл күлен кисеп үтеп, 1,6 км авыл хужалыгы жирләре буйлап, 750 м урман полосасының көньяк-көнбатыш чиге буйлап уза, 1,6 км көньяк-көнбатышка таба урман полосасының көньяк-көнчыгыш чиге буйлап бара, аннары, сынык сызык

ясап, чокырларны һәм Сариулин инешен кисеп үтеп, төньяк-көнбатышка таба 1,3 км авыл хужалыгы жирләре буйлап, 100 м урман массивының төньяк-көнчыгыш чиге буйлап уза, 50 м «Ары урманчылыгы» Татарстан Республикасы дәүләт бюджет учреждениесенең Ашыт участок урманчылыгындагы 93 нче урман кварталының аерымланган кишәрлегенең төньяк-көнчыгыш чиге буйлап, 350 м авыл хужалыгы жирләре буйлап уза, шуннан соң көньяк-көнбатышка таба 100 м 93 урман кварталының аерымланган кишәрлегенең төньяк чиге буйлап, инешне кисеп үтеп, 600 м авыл хужалыгы жирләре буйлап, 50 м 87 нче урман кварталының аерымланган кишәрлегенең көньяк чиге буйлап бара, 250 м көнбатышка таба, 50 м төньякка таба, 100 м төньяк-көнчыгышка таба 56 нчы урман кварталының төньяк-көнчыгыш чиге буйлап уза, 54 нче урман кварталының көньяк-көнчыгыш чиге буйлап 150 м төньяк-көнчыгышка таба, көнчыгыш чиге буйлап 400 м төньякка таба, төньяк чиге буйлап 1,0 км төньяк-көнбатышка таба бара, аннары авыл хужалыгы жирләре буйлап 100 м төньяк-көнбатышка таба, 250 м көнчыгышка таба уза, 52 нче урман кварталының көньяк-көнчыгыш чиге буйлап 300 м төньяк-көнчыгышка таба, көнчыгыш чиге буенча 300 м төньякка таба, төньяк-көнчыгыш чиге буйлап 1,2 км көнбатышка таба бара, алга таба 200 м төньяк-көнчыгышка таба авыл хужалыгы жирләре буйлап уза, аннары 52 нчы урман кварталының төньяк-көнчыгыш чиге буйлап 100 м көнчыгышка таба, 150 м төньякка таба, 350 м төньяк-көнбатышка таба 14 нче тоташу ноктасына кадәр бара.

«Биектау муниципаль районы» муниципаль
берәмлегенең һәм аның составындагы муниципаль
берәмлекләренең территорияләре чикләрен
билгеләү һәм аларның статусы турында»
Татарстан Республикасы Законына
4 нче кушымта

Биектау муниципаль районының «Алан-Бәксәр авыл жирлеге» муниципаль берәмлеге территориясе чигенең картографик тасвирламасы

Әлеге картографик тасвирлама «Алан-Бәксәр авыл жирлеге» муниципаль берәмлеге территориясе чигенең карта-схемасын («Биектау муниципаль районы» муниципаль берәмлегенең һәм аның составындагы муниципаль берәмлекләренең территорияләре чикләрен билгеләү һәм аларның статусы турында» Татарстан Республикасы Законына 1 нче кушымта) тасвирлаудан гыйбарәт.

Алан-Бәксәр авыл жирлеге Олы Битаман, Дөбъяз, Казаклар, Алат, Суыксу авыл жирлекләре һәм Марий Эл Республикасы белән чиктөш.

Алан-Бәксәр авыл жирлеге чиге Марий Эл Республикасы белән чиктөш жирдә Алан-Бәксәр, Олы Битаман авыл жирлекләре һәм Марий Эл Республикасы чикләре тоташкан урында Кече Битаман авылынан 1,4 км төньякта урнашкан 7 нче тоташу ноктасыннан алып Татарстан Республикасы административ чиге буйлап Алан-Бәксәр, Казаклар авыл жирлекләре һәм Марий Эл Республикасы чикләре тоташкан урында Шөмлән авылынан 2,7 км көньяк-көнбатышта Илет елгасында урнашкан 1 нче тоташу ноктасына кадәр уза.

Алан-Бәксәр авыл җирлегенә чиге Казаклар авыл җирлегенә белән чиктәш җирдә Алан-Бәксәр, Казаклар һәм Алат авыл җирлекләренә чикләренә тоташкан урында Алат спирт заводы авылынан 500 м төньяк-көнчыгышта урнашкан 5 нче тоташу ноктасынан алып көньяк-көнбатышка таба 200 м «Ары урманчылыгы» Татарстан Республикасы дәүләт бюджет учреждениесенә Ашыт участок урманчылыгындагы 32 нче урман кварталының көньяк-көнчыгыш чиге буйлап, профильле автомобиль юлына бүлеп бирелгән полосаны кисеп үтеп, 150 м авыл хужалыгы җирләренә буйлап, 100 м урман массивының төньяк-көнбатыш чиге буйлап уза, алга таба, профильле автомобиль юлына бүлеп бирелгән полосаны кисеп үтеп, төньяк-көнбатышка таба 150 м авыл хужалыгы җирләренә буйлап, 150 м 32 нче урман кварталының көньяк-көнбатыш чиге буйлап бара, аннары 200 м көньяк-көнбатышка таба урман массивының көньяк-көнчыгыш чиге буйлап уза, аннары 300 м төньяк-көнчыгышка таба авыл хужалыгы җирләренә буйлап бара, аннары 32 нче урман кварталының көнбатыш чиге буйлап 550 м төньяк-көнчыгышка таба һәм 400 м төньяк-көнбатышка таба бара, сынык сызык ясап, көнбатышка таба 600 м 31 нче урман кварталы буйлап һәм, Алан-Бәксәр – Ары урман хужалыгы автомобиль юлына бүлеп бирелгән полосаны кисеп үтеп, 500 м 30 нчы урман кварталының көньяк чиге буйлап, аннары 650 м көньяк-көнбатышка таба 29 нчы урман кварталының көнчыгыш чиге буйлап һәм, сынык сызык ясап, 3,3 км төньяк-көнбатышка таба 29 нчы, 26 нчы урман кварталларының көньяк-көнбатыш чиге буйлап уза, 100 м көньяк-көнбатышка таба 35 нче урман кварталының төньяк-көнбатыш чиге буйлап инешкә кадәр бара, 650 м әлегә инеш агымы буенча өскә таба уза, шуннан соң, сынык сызык ясап, төньякка таба «Ары урманчылыгы» Татарстан Республикасы дәүләт бюджет учреждениесенә Илет участок урманчылыгындагы 89, 86, 85 нче урман кварталларының көньяк-көнбатыш, төньяк-көнбатыш һәм көнбатыш чикләренә буйлап, 50 м авыл хужалыгы җирләренә буйлап бара, сынык сызык ясап, төньяк-көнбатышка таба 1,8 км 85, 83, 81 нче урман кварталларының көнбатыш һәм көньяк-көнбатыш чикләренә буйлап, 100 м авыл хужалыгы җирләренә буйлап һәм, «Алан-Бәксәр – Ары урман хужалыгы» – Гәр автомобиль юлына бүлеп бирелгән полосаны кисеп үтеп, 1,0 км 81 нче, 75 нче урман кварталларының көньяк-көнбатыш чиге буйлап, шуннан соң, сынык сызык ясап, 600 м көнбатышка таба 74 нче урман кварталының көньяк-көнчыгыш чиге буйлап бара, кибеп баручы инешне кисеп үтеп, 150 м көньяк-көнчыгышка таба авыл хужалыгы җирләренә буйлап, 50 м көньякка таба 74 нче урман кварталының көньяк-көнчыгыш чиге буйлап уза, алга таба көньяк-көнчыгышка таба 50 м авыл хужалыгы җирләренә буйлап, 50 м 74 нче урман кварталының көньяк-көнчыгыш чиге буйлап, 150 м авыл хужалыгы җирләренә буйлап бара, аннары көньяк-көнбатышка таба 1,5 км 74 нче, 80 нче урман кварталларының көньяк-көнчыгыш чиге буйлап, 350 м авыл хужалыгы җирләренә буйлап, сынык сызык ясап, 80 нче урман кварталының көньяк-көнчыгыш чиге буенча 900 м һәм көньяк-көнбатыш чиге буйлап төньяк-көнбатышка таба 150 м уза, 600 м көньякка таба «Ары урманчылыгы» Татарстан Республикасы дәүләт бюджет учреждениесенә Ашыт участок урманчылыгындагы 14 нче, 19 нчы урман кварталларының көнчыгыш чиге буйлап бара, аннары 100 м көньяк-көнбатышка таба авыл хужалыгы җирләренә буйлап уза, алга таба 19 нчы урман кварталының көньяк-көнчыгыш чиге буйлап 850 м көньяк-көнбатышка таба һәм көньяк чиге

буйлап 650 м көнбатышка таба бара, төньяк-көнбатышка таба 350 м авыл хужалыгы жирлөре буйлап, 800 м 18 нче урман кварталының көньяк-көнбатыш чиге буйлап Илет елгасына кадәр уза, 500 м әлеге елга агымы буенча өскө таба бара, аннары сынык сызык ясап, 400 м көньяк-көнбатышка таба 17 нче урман кварталының көньяк-көнчыгыш чиге буйлап уза, шуннан соң көньякка таба 250 м авыл хужалыгы жирлөре буйлап, сынык сызык ясап, 1,5 км 17 нче, 21 нче урман кварталларының көньяк-көнчыгыш һәм көнчыгыш чикләре буйлап 1 нче тоташу ноктасына кадәр бара.

Алан-Бәксәр авыл жирлеге чиге Алат авыл жирлеге белән чиктәш жирдә 5 нче тоташу ноктасыннан алып, Илинка елгасын кисеп үтеп, 250 м көньяк-көнчыгышка таба авыл хужалыгы жирлөре буйлап һәм, профильле автомобиль юлына бүлөп бирелгән полосаны һәм яр буе агач-куак массивын кисеп үтеп, 50 м көньякка таба Ашыт елгасына кадәр уза, 3,0 км әлеге елга агымы буенча аска таба бара, аннары көньяк-көнчыгышка таба 700 м авыл хужалыгы жирлөре буйлап, 750 м «Ары урманчылыгы» Татарстан Республикасы дәүләт бюджет учреждениесенә Ашыт участок урманчылыгындагы 101 нче урман кварталының аерымланган кишәрлегенә көньяк-көнбатыш чиге буйлап, 400 м урман полосасының көньяк-көнбатыш чиге буйлап уза, шуннан соң көньякка таба 100 м авыл хужалыгы жирлөре буйлап, 400 м урман полосасының көнбатыш чиге буйлап, 800 м авыл хужалыгы жирлөре буйлап Дөбъяз – Алан-Бәксәр – Олы Битаман – Бикнарат автомобиль юлына бүлөп бирелгән полосага кадәр бара, көньяк-көнчыгышка таба 750 м әлеге автомобиль юлына бүлөп бирелгән полосаның төньяк-көнчыгыш чиге буйлап, 400 м әлеге автомобиль юлы буйлап, 100 м авыл хужалыгы жирлөре буйлап һәм 100 м көнчыгышка таба уза, алга таба 200 м көньяк-көнчыгышка таба Дөбъяз – Алан-Бәксәр – Олы Битаман – Бикнарат автомобиль юлы буйлап Алан-Бәксәр, Алат һәм Дөбъяз авыл жирлекләре чикләре тоташкан урында Торнаяз авылыннан 2,5 км төньяк-көнбатышта урнашкан 8 нче тоташу ноктасына кадәр бара.

Алан-Бәксәр авыл жирлеге чиге Дөбъяз авыл жирлеге белән чиктәш жирдә 8 нче тоташу ноктасыннан алып, юл буе урман полосасын кисеп үтеп, авыл хужалыгы жирлөре буйлап 1,3 км көньякка таба һәм, сынык сызык ясап, 1,1 км көньяк-көнбатышка таба уза, алга таба урман полосасының көнчыгыш чиге буйлап 400 м көньяк-көнбатышка таба һәм 400 м көньяк-көнчыгышка таба Алан-Бәксәр, Дөбъяз һәм Суыксу авыл жирлекләре чикләре тоташкан урында Торнаяз авылыннан 2,3 км көнбатышта урнашкан 9 нчы тоташу ноктасына кадәр бара.

Алан-Бәксәр авыл жирлеге чиге Суыксу авыл жирлеге белән чиктәш жирдә 9 нчы тоташу ноктасыннан алып көнбатышка таба 950 м урман полосасының көньяк чиге буйлап, 150 м авыл хужалыгы жирлөре буйлап, 800 м урман полосасының көньяк чиге буйлап уза, алга таба авыл хужалыгы жирлөре буйлап 400 м көнбатышка таба, 450 м төньякка таба һәм 600 м көнбатышка таба Алан-Бәксәр, Суыксу һәм Олы Битаман авыл жирлекләре чикләре тоташкан урында Әсән авылыннан 1,8 км көньяк-көнбатышта урнашкан 6 нчы тоташу ноктасына кадәр бара.

Алан-Бәксәр авыл жирлеге чиге Олы Битаман авыл жирлеге белән чиктәш жирдә 6 нчы тоташу ноктасыннан алып төньякка таба 700 м урман полосасының көнбатыш чиге буйлап, 1,1 км авыл хужалыгы жирлөре буйлап уза, шуннан соң

төнъяк-көнчыгышка таба 1,8 км урман полосасының көнъяк-көнчыгыш чиге буйлап, 100 м авыл хужалыгы жирлөре буйлап кибең баручы инешкә кадәр бара, 1,1 км әлеге инеш агымы буенча аска таба уза, алга таба, текә ярны кисеп үтеп, 800 м көнбатышка таба авыл хужалыгы жирлөре буйлап, Дөбъяз – Алан-Бәксәр – Олы Битаман – Бикнарат автомобиль юлына бүлеп бирелгән полосаны һәм текә ярны кисеп үтеп, 1,1 км төнъякка таба Ашыт елгасына кадәр бара, 150 м әлеге елга агымы буенча аска таба аңа инеш койган жиргә кадәр уза, 1,0 км әлеге инеш агымы буенча өскә таба бара, аннары төнъяк-көнбатышка таба 100 м авыл хужалыгы жирлөре буйлап, 250 м «Ары урманчылыгы» Татарстан Республикасы дәүләт бюджет учреждениесенең Ашыт участок урманчылыгындагы 38 нче урман кварталының төнъяк-көнчыгыш чиге буйлап, 250 м 83 нче урман кварталының аерымланган кишәрлегенең көнъяк-көнбатыш чиге буйлап уза, 1,2 км 38 нче урман кварталының төнъяк-көнчыгыш чиге буйлап 7 нче тоташу ноктасына кадәр бара.

«Биектау муниципаль районы» муниципаль
берәмлегенең һәм аның составындагы муниципаль
берәмлекләрнең территорияләре чикләрен
билгеләү һәм аларның статусы турында»
Татарстан Республикасы Законына
5 нче кушымта

**Биектау муниципаль районының «Әлдермеш авыл жирлеген»
муниципаль берәмлеге территориясенең картографик тасвирламасы**

Әлеге картографик тасвирлама «Әлдермеш авыл жирлеген» муниципаль берәмлеге территориясенең чигенең карта-схемасын («Биектау муниципаль районы» муниципаль берәмлегенең һәм аның составындагы муниципаль берәмлекләрнең территорияләре чикләрен билгеләү һәм аларның статусы турында» Татарстан Республикасы Законына 1 нче кушымта) тасвирлаудан гыйбарәт.

Әлдермеш авыл жирлеген Каенлык, Олы Кавал, Дөбъяз, Суыксу, Усад һәм Чернышевка авыл жирлекләре белән чиктәш.

Әлдермеш авыл жирлеген чиген Олы Кавал авыл жирлеген белән чиктәш жирдә Әлдермеш, Олы Кавал һәм Суыксу авыл жирлекләре чикләре тоташкан урында Чәмәк авылыннан 2,5 км көнъякта урнашкан 16 нчы тоташу ноктасыннан алып, кибең баручы инешне кисеп үтеп, авыл хужалыгы жирлөре буйлап 700 м көнъяк-көнчыгышка таба, 900 м көнъякка таба уза, 50 м «Ары урманчылыгы» Татарстан Республикасы дәүләт бюджет учреждениесенең Ашыт участок урманчылыгындагы 95 нче урман кварталының аерымланган кишәрлегенең көнбатыш чиген буйлап бара, аннары, сынык сызык ясап, 77 нче урман кварталының көнбатыш һәм көнъяк-көнбатыш чиген буйлап 850 м көнъяк-көнчыгышка таба уза, алга таба, сынык сызык ясап, 750 м көнъякка таба 78 нче урман кварталының көнбатыш чиген буйлап бара, аннары көнъяк-көнбатышка таба 50 м урман массивының төнъяк-көнбатыш чиген буйлап, 150 м урман массивының көнъяк-көнчыгыш чиген буйлап, Әлдермеш – Чуаш Иле автомобиль юлына бүлеп бирелгән полосаны кисеп үтеп, 1,2 км авыл хужалыгы жирлөре буйлап Әлдермеш, Олы Кавал һәм Чернышевка авыл жирлекләре чикләре

тоташкан урында Теплый Ключ авылыннан 2,3 км төньяк-көнчыгышта урнашкан 29 нчы тоташу ноктасына кадәр уза.

Әлдермеш авыл җирлеге чиге Суыксу авыл җирлеге белән чиктәш җирдә Әлдермеш, Суыксу һәм Дөбъяз авыл җирлекләре чикләре тоташкан урында Чәмәк авылыннан 2,2 км көнчыгышта урнашкан 17 нче тоташу ноктасыннан алып, сынык сызык ясап, Саинка елгасын кисеп үтеп, көньяк-көнбатышка таба 950 м авыл хужалыгы җирләре буйлап, сынык сызык ясап, 850 м «Ары урманчылыгы» Татарстан Республикасы дәүләт бюджет учреждениесенең Ашыт участок урманчылыгындагы 69 нчы урман кварталының көньяк-көнчыгыш чиге буйлап, кибең баручы инешне һәм чокырны кисеп үтеп, 600 м авыл хужалыгы җирләре буйлап, 250 м урман полосасының төньяк-көнбатыш чиге буйлап, 50 м урман полосасы буйлап, 550 м урман полосасының көньяк-көнчыгыш чиге буйлап, 900 м авыл хужалыгы җирләре буйлап, 150 м 76 нчы урман кварталының аерымланган кишәрлегенең көньяк-көнчыгыш чиге буйлап 16 нчы тоташу ноктасына кадәр уза.

Әлдермеш авыл җирлеге чиге Дөбъяз авыл җирлеге белән чиктәш җирдә Әлдермеш, Дөбъяз һәм Каенлык авыл җирлекләре чикләре тоташкан урында Чыршы авылыннан 1,8 км көнбатышта урнашкан 18 нче тоташу ноктасыннан алып көньяк-көнбатышка таба 50 м авыл хужалыгы җирләре буйлап, сынык сызык ясап, «Ары урманчылыгы» Татарстан Республикасы дәүләт бюджет учреждениесенең Ашыт участок урманчылыгындагы 70 нче урман кварталының төньяк-көнбатыш чиге буенча 950 м һәм көнбатыш чиге буйлап 100 м көньякка таба уза, шуннан соң көньяк-көнчыгышка таба 150 м авыл хужалыгы җирләре буйлап, 150 м әлеге урман кварталының көньяк-көнбатыш чиге буйлап бара, аннары, кибең баручы инешне кисеп үтеп, көньякка таба 100 м авыл хужалыгы җирләре буйлап, 200 м урман полосасы буйлап уза, шуннан соң көньяк-көнбатышка таба 450 м урман полосасының көньяк-көнчыгыш чиге буйлап, 200 м авыл хужалыгы җирләре буйлап 17 нче тоташу ноктасына кадәр бара.

Әлдермеш авыл җирлеге чиге Каенлык авыл җирлеге белән чиктәш җирдә Әлдермеш, Каенлык һәм Усад авыл җирлекләре чикләре тоташкан урында Тимофеевка авылыннан 300 м көньякта Сола елгасында урнашкан 32 нче тоташу ноктасыннан алып 1,6 км Сола елгасы агымы буенча өскә таба уза, шуннан соң, «Каменка – Дөбъяз – Олы Этнә» – Шуман автомобиль юлына бүлеп бирелгән полосаны кисеп үтеп, төньяк-көнбатышка таба 1,7 км авыл хужалыгы җирләре буйлап, 800 м урман полосасының төньяк-көнчыгыш чиге буйлап, 1,5 км авыл хужалыгы җирләре буйлап, Каменка – Дөбъяз – Олы Этнә автомобиль юлына бүлеп бирелгән полосаны кисеп үтеп, әлеге полоса буенча 150 м, урман полосасының төньяк-көнчыгыш чиге буйлап 50 м бара, аннары, Каменка – Дөбъяз – Олы Этнә автомобиль юлына бүлеп бирелгән полосаны кисеп үтеп, авыл хужалыгы җирләре буйлап 150 м көнчыгышка таба, 850 м төньякка таба, 150 м төньяк-көнчыгышка таба һәм 900 м төньяк-көнбатышка таба уза, шуннан соң төньяк-көнбатышка таба 500 м урман полосасының көньяк-көнбатыш чиге буйлап, 100 м авыл хужалыгы җирләре буйлап, 650 м урман полосасының көньяк-көнбатыш чиге буйлап, Каменка – Дөбъяз – Олы Этнә автомобиль юлына бүлеп бирелгән полосаны кисеп үтеп, 100 м авыл хужалыгы җирләре буйлап, 200 м урман полосасының төньяк-көнчыгыш чиге буйлап «Ары урманчылыгы» Татарстан Республикасы дәүләт бюджет

учреждениесенең Ашыт участок урманчылыгындагы 70 нче урман кварталына кадәр бара, сынык сызык ясап, 1,9 км әлеге урман кварталының төньяк-көнчыгыш чиге буйлап 18 нче тоташу ноктасына кадәр бара.

Әлдермеш авыл жирлеге чиге Усад авыл жирлеге белән чиктәш жирдә 32 нче тоташу ноктасыннан алып, Каменка – Дөбяз – Олы Этнә автомобиль юлына бүлеп бирелгән полосаны кисеп үтеп, 900 м Сола елгасы агымы буенча аска таба Әлдермеш, Усад һәм Чернышевка авыл жирлекләре чикләре тоташкан урында Тимофеевка авылыннан 1,0 км көньяк-көнбатышта урнашкан 30 нчы тоташу ноктасына кадәр уза.

Әлдермеш авыл жирлеге чиге Чернышевка авыл жирлеге белән чиктәш жирдә 30 нчы тоташу ноктасыннан алып 300 м Саинка елгасы агымы буенча өскә таба уза, шуннан соң, сынык сызык ясап, текә ярны кисеп үтеп, көньяк-көнбатышка таба 1,9 км авыл хужалыгы жирләре буйлап, 950 м урман полосасының төньяк-көнбатыш чиге буйлап бара, сынык сызык ясап, көньякка таба 700 м авыл хужалыгы жирләре буйлап, 50 м чокырның көнбатыш чиге буйлап, 200 м авыл хужалыгы жирләре буйлап Потурка инешенә кадәр уза, 2,3 км әлеге инеш агымы буенча өскә таба бара, төньяк-көнбатышка таба 550 м авыл хужалыгы жирләре буйлап, 300 м урман полосасы буйлап, 200 м авыл хужалыгы жирләре буйлап уза, шуннан соң, «Мәскәү – Уфа» – Әлдермеш автомобиль юлына бүлеп бирелгән полосаны кисеп үтеп, көнбатышка таба 450 м авыл хужалыгы жирләре буйлап, 850 м урман полосасының көньяк чиге буйлап, 250 м көньяк-көнбатышка таба авыл хужалыгы жирләре буйлап кибеп баручы инешкә кадәр бара, 250 м әлеге инеш агымы буенча өскә таба уза, төньякка таба 100 м буа буенча бара, 1,7 км кибеп баручы инеш агымы буенча өскә таба бара, алга таба, сынык сызык ясап, 850 м төньяк-көнбатышка таба авыл хужалыгы жирләре буйлап бара, аннары 100 м көнбатышка таба «Ары урманчылыгы» Татарстан Республикасы дәүләт бюджет учреждениесенең Ашыт участок урманчылыгындагы 96 нчы урман кварталының аерымланган кишәрлеге буйлап уза, алга таба 50 м көньяк-көнбатышка таба авыл хужалыгы жирләре буйлап бара, 200 м төньяк-көнбатышка таба 96 нчы урман кварталының аерымланган кишәрлеге буйлап уза, шуннан соң 79 нчы урман кварталының төньяк-көнчыгыш чиге буенча 250 м төньяк-көнбатышка таба, төньяк чиге буйлап 100 м көнбатышка таба һәм, сынык сызык ясап, төньяк-көнбатыш чиге буенча 950 м көньяк-көнбатышка таба 29 нчы тоташу ноктасына кадәр бара.

«Биектау муниципаль районы» муниципаль берәмлегенең һәм аның составындагы муниципаль берәмлекләренең территорияләре чикләрен билгеләү һәм аларның статусы турында»
Татарстан Республикасы Законына
6 нчы кушымта

Биектау муниципаль районының «Каенлык авыл жирлеге» муниципаль берәмлеге территориясе чигенең картографик тасвирламасы

Әлеге картографик тасвирлама «Каенлык авыл жирлеге» муниципаль

берәмлеге территориясе чигенең карта-схемасын («Биектау муниципаль районы» муниципаль берәмлегенең һәм аның составындагы муниципаль берәмлекләренң территорияләре чикләрен билгеләү һәм аларның статусы турында» Татарстан Республикасы Законына 1 нче кушымта) тасвирлаудан гыйбарәт.

Каенлык авыл җирлеге Әлдермеш, Дөбъяз, Ташлы Кавал, Усад авыл җирлекләре һәм Этнә муниципаль районы белән чиктәш.

Каенлык авыл җирлеге чиге Этнә муниципаль районы белән чиктәш җирдә Каенлык, Дөбъяз авыл җирлекләре һәм Этнә муниципаль районы чикләре тоташкан урында Олы Солабаш авылыннан 2,4 км төньякта урнашкан 19 нчы тоташу ноктасыннан алып Биектау муниципаль районы чиге буйлап Ташлы Кавал, Каенлык авыл җирлекләре һәм Этнә муниципаль районы чикләре тоташкан урында Олыяз авылыннан 1,0 км көнчыгышта урнашкан 23 нче тоташу ноктасына кадәр уза.

Каенлык авыл җирлеге чиге Әлдермеш авыл җирлеге белән чиктәш җирдә Каенлык, Әлдермеш һәм Усад авыл җирлекләре чикләре тоташкан урында Тимофеевка авылыннан 300 м көньякта Сола елгасында урнашкан 32 нче тоташу ноктасыннан алып 1,6 км Сола елгасы агымы буенча өскә таба уза, шуннан соң, «Каменка – Дөбъяз – Олы Этнә» – Шуман автомобиль юлына бүлеп бирелгән полосаны кисеп үтеп, төньяк-көнбатышка таба 1,7 км авыл хужалыгы җирләре буйлап, 800 м урман полосасының төньяк-көнчыгыш чиге буйлап, 1,5 км авыл хужалыгы җирләре буйлап, Каменка – Дөбъяз – Олы Этнә автомобиль юлына бүлеп бирелгән полосаны кисеп үтеп, әлеге полоса буенча 150 м, урман полосасының төньяк-көнчыгыш чиге буйлап 50 м бара, аннары, Каменка – Дөбъяз – Олы Этнә автомобиль юлына бүлеп бирелгән полосаны кисеп үтеп, авыл хужалыгы җирләре буйлап 150 м көнчыгышка таба, 850 м төньякка таба, 150 м төньяк-көнчыгышка таба һәм 900 м төньяк-көнбатышка таба уза, шуннан соң төньяк-көнбатышка таба 500 м урман полосасының көньяк-көнбатыш чиге буйлап, 100 м авыл хужалыгы җирләре буйлап, 650 м урман полосасының көньяк-көнбатыш чиге буйлап, Каменка – Дөбъяз – Олы Этнә автомобиль юлына бүлеп бирелгән полосаны кисеп үтеп, 100 м авыл хужалыгы җирләре буйлап, 200 м урман полосасының төньяк-көнчыгыш чиге буйлап «Ары урманчылыгы» Татарстан Республикасы дәүләт бюджет учреждениесенең Ашыт участок урманчылыгындагы 70 нче урман кварталына кадәр бара, сынык сызык ясап, 1,9 км әлеге урман кварталының төньяк-көнчыгыш чиге буйлап Каенлык, Әлдермеш һәм Дөбъяз авыл җирлекләре чикләре тоташкан урында Чыршы авылыннан 1,8 км көнбатышта урнашкан 18 нче тоташу ноктасына кадәр уза.

Каенлык авыл җирлеге чиге Дөбъяз авыл җирлеге белән чиктәш 19 нчы тоташу ноктасыннан алып 1,8 км Сола елгасы агымы буенча аска таба аңа инеш койган җиргә кадәр уза, 250 м әлеге инеш агымы буенча өскә таба бара, аннары көньяк-көнчыгышка таба 50 м чокыр буенча, сынык сызык ясап, 300 м авыл хужалыгы җирләре буйлап, 50 м урман утыртмаларының көньяк-көнбатыш чиге буйлап, урман массивын кисеп үтеп, 200 м авыл хужалыгы җирләре буйлап, сынык сызык ясап, 400 м урман утыртмаларының көньяк-көнбатыш чиге буйлап, 100 м «Ары урманчылыгы» Татарстан Республикасы дәүләт бюджет учреждениесенең Ашыт участок урманчылыгындагы 40 нчы урман кварталының төньяк-көнчыгыш чиге буйлап уза, шуннан соң көнчыгышка таба 300 м урман утыртмаларының

көнъяк чиге буйлап, 250 м урман полосасының көнъяк чиге буйлап, 100 м авыл хужалыгы жирлөре буйлап, 550 м урман полосасының төнъяк чиге буйлап, 100 м авыл хужалыгы жирлөре буйлап бара, аннары көнъяк-көнбатышка таба 100 м авыл хужалыгы жирлөре буйлап, 800 м урман полосасының көнъяк-көнчыгыш чиге буйлап, 550 м урман полосасы буйлап, 300 м урман полосасының көнъяк-көнчыгыш чиге буйлап, 50 м авыл хужалыгы жирлөре буйлап, 2,0 км урман полосасының көнъяк-көнчыгыш чиге буйлап уза, сынык сызык ясап, 50 нче урман кварталының көнчыгыш һәм көнъяк чикләре буйлап 650 м көнъяк-көнбатышка таба бара, 100 м көнбатышка таба авыл хужалыгы жирлөре буйлап уза, шуннан соң 92 нче урман кварталының аерымланган кишәрлегенә төнъяк чиге буенча 100 м көнбатышка таба һәм көнъяк-көнбатыш чиге буйлап 150 м көнъяк-көнчыгышка таба бара, көнъяк-көнбатышка таба 150 м авыл хужалыгы жирлөре буйлап, 450 м урман полосасы буйлап, 50 м авыл хужалыгы жирлөре буйлап, 50 м 91 нче урман кварталының аерымланган кишәрлегенә көнъяк-көнчыгыш чиге буйлап, сынык сызык ясап, Сола елгасын, сазлыкны һәм агач-куак массивын кисеп үтеп, 2,3 км авыл хужалыгы жирлөре буйлап, 100 м чокыр буенча, 100 м урман массивы буйлап, 30 м авыл хужалыгы жирлөре буйлап урман полосасына кадәр уза, шуннан соң 350 м көнъякка таба өлеге урман полосасы буйлап бара, урман полосаларының көнъяк чиге буенча 450 м көнбатышка таба һәм төнъяк-көнчыгыш чиге буйлап 300 м төнъяк-көнбатышка таба уза, аннары авыл хужалыгы жирлөре буйлап 100 м төнъяк-көнбатышка таба һәм 200 м көнбатышка таба бара, шуннан соң көнбатышка таба 100 м урман полосасының көнъяк чиге буйлап, чокырны кисеп үтеп, 250 м авыл хужалыгы жирлөре буйлап, 150 м урман утыртмаларының көнъяк чиге буйлап, 100 м авыл хужалыгы жирлөре буйлап, 200 м урман полосасының көнъяк чиге буйлап, 200 м урман утыртмаларының көнъяк чиге буйлап бара, сынык сызык ясап, яр буе агач-куак массивын һәм Касыймов елгасын кисеп үтеп, көнъяк-көнбатышка таба 2,0 км авыл хужалыгы жирлөре буйлап, 650 м урман полосасының көнъяк-көнчыгыш чиге буйлап, Каменка – Дөбъяз – Олы Этнә автомобиль юлына бүлеп бирелгән полосаны кисеп үтеп, 100 м авыл хужалыгы жирлөре буйлап, 250 м урман полосасы буйлап, 750 м урман полосасының көнъяк-көнчыгыш чиге буйлап 18 нче тоташу ноктасына кадәр уза.

Каенлык авыл жирлеге чиге Ташлы Кавал авыл жирлеге белән чиктәш жирдә 23 нче тоташу ноктасыннан алып көнъяк-көнбатышка таба 1,1 км урман полосасының көнъяк-көнчыгыш чиге буйлап, яр буе агач-куак полосасын кисеп үтеп, 150 м авыл хужалыгы жирлөре буйлап Тож елгасына кадәр уза, 400 м өлеге елга агымы буенча өскә таба аңа кибеп баручы инеш койган жиргә кадәр, 1,2 км өлеге инеш агымы буенча өскә таба бара, аннары, чокырны кисеп үтеп, көнбатышка таба 150 м авыл хужалыгы жирлөре буйлап, 700 м урман полосасының көнъяк чиге буйлап уза, көнъякка таба 200 м авыл хужалыгы жирлөре буйлап, 450 м урман полосасының көнчыгыш чиге буйлап, 150 м авыл хужалыгы жирлөре буйлап бара, 200 м көнъяк-көнбатышка таба «Ары урманчылыгы» Татарстан Республикасы дәүләт бюджет учреждениесенә Ашыт участок урманчылыгындагы 99 нчы урман кварталының аерымланган кишәрлегенә төнъяк-көнбатыш чиге буйлап уза, шуннан соң 150 м көнбатышка таба 64 нче урман кварталы буйлап бара, сынык сызык ясап, Шуманка елгасын һәм яр буе агач-куак полосаларын кисеп үтеп, 750 м

көнъяк-көнбатышка таба авыл хужалыгы жирлөре буйлап уза, шуннан соң көнбатышка таба 300 м урман полосасы буйлап, 300 м урман полосасының көнъяк чиге буйлап, 2,3 км урман полосасы буйлап бара, көнъякка таба 1,0 км урман полосасының көнбатыш чиге буйлап, сынык сызык ясап, 800 м авыл хужалыгы жирлөре буйлап һәм көнчыгышка таба 150 м уза, 1,2 км урман полосасы буйлап бара, шуннан соң көнъяк-көнчыгышка таба 1,5 км урман полосасы буйлап, 100 м урман полосасының төньяк-көнчыгыш чиге буйлап, 150 м 98 нче урман кварталының аерымланган кишәрлегенә төньяк-көнчыгыш чиге буйлап Каенлык, Ташлы Кавал һәм Усад авыл жирлекләре чикләре тоташкан урында Өнсә авылыннан 1,2 км төньяк-көнчыгышта урнашкан 33 нче тоташу ноктасына кадәр уза.

Каенлык авыл жирлеге чиге Усад авыл жирлеге белән чиктәш жирдә 33 нче тоташу ноктасыннан алып 500 м көнъяк-көнбатышка таба урман полосасы буйлап уза, алга таба көнъяк-көнчыгышка таба 150 м урман полосасының төньяк-көнчыгыш чиге буйлап, 1,1 км авыл хужалыгы жирлөре буйлап бара, көнъякка таба 150 м урман полосасының көнчыгыш чиге буйлап, текә ярны кисеп үтеп, 350 м авыл хужалыгы жирлөре буйлап Инсинка елгасына кадәр уза, 50 м әлеге елга агымы буенча аска таба аңа инеш койган жиргә кадәр бара, 2,2 км әлеге инеш агымы буенча өскә таба уза, шуннан соң 500 м көнъяк-көнбатышка таба, 650 м төньяк-көнбатышка таба авыл хужалыгы жирлөре буйлап бара, шуннан соң, сынык сызык ясап, 450 м төньяк-көнчыгышка таба «Ары урманчылыгы» Татарстан Республикасы дәүләт бюджет учреждениесенә Ашыт участок урманчылыгындагы 80 нче урман кварталының көнчыгыш чиге буйлап бара, сынык сызык ясап, 500 м көнбатышка таба әлеге урман кварталының төньяк чиге буйлап уза, шуннан соң 50 м төньякка таба авыл хужалыгы жирлөре буйлап бара, сынык сызык ясап, 80 нче урман кварталының төньяк, төньяк-көнбатыш һәм көнбатыш чикләре буйлап 600 м көнъяк-көнбатышка таба инешкә кадәр уза, 450 м әлеге инеш агымы буенча аска таба бара, аннары, сынык сызык ясап, көнъяк-көнбатышка таба 1,0 км авыл хужалыгы жирлөре буйлап, 250 м урман массивының көнъяк-көнчыгыш чиге буйлап, сынык сызык ясап, 250 м авыл хужалыгы жирлөре буйлап, сынык сызык ясап, 750 м урман утыртмаларының көнъяк-көнчыгыш чиге буйлап, 250 м авыл хужалыгы жирлөре буйлап 32 нче тоташу ноктасына кадәр уза.

«Биектау муниципаль районы» муниципаль берәмлегенә һәм аның составындагы муниципаль берәмлекләренә территорияләре чикләрен билгеләү һәм аларның статусы турында»
Татарстан Республикасы Законына
7 нче кушымта

**Биектау муниципаль районының «Бөреле авыл жирлеге»
муниципаль берәмлеге территориясә чигенәң картографик тасвирламасы**

Әлеге картографик тасвирлама «Бөреле авыл жирлеге» муниципаль берәмлеге территориясә чигенәң карта-схемасын («Биектау муниципаль районы» муниципаль

берәмлегенең һәм аның составындагы муниципаль берәмлекләрнең территорияләре чикләрен билгеләү һәм аларның статусы турында» Татарстан Республикасы Законына 1 нче кушымта) тасвирлаудан гыйбарәт.

Бөреле авыл җирлеге Биектау, Красносельский, Мүлмә, Ташлы Кавал, Усад, Чыпчык һәм Шәпше авыл җирлекләре белән чиктәш.

Бөреле авыл җирлеге чиге Биектау авыл җирлеге белән чиктәш җирдә Бөреле, Биектау һәм Шәпше авыл җирлекләре чикләре тоташкан урында Тимошкино авылынан 2,0 км көньякта урнашкан 62 нче тоташу ноктасынан алып 1,1 км көнбатышка таба «Шәһәр яны» Татарстан Республикасы дәүләт бюджет учреждениесенең Иске Казан участок урманчылыгындагы 121 нче, 120 нче урман кварталларының төньяк чиге буйлап, 250 м төньяк-көнбатышка таба авыл хужалыгы җирләре буйлап уза, алга таба, сынык сызык ясап, инешне кисеп үтеп, 1,0 км көнбатышка таба 120 нче урман кварталының төньяк чиге буйлап, инешне кисеп үтеп, 120 нче, 186 нчы урман кварталларының көнбатыш чиге буйлап 1,4 км көньяк-көнчыгышка таба, шуннан соң 186 нчы, 127 нче урман кварталларының көнбатыш һәм төньяк-көнбатыш чикләре буйлап көньяк-көнбатышка таба 600 м, 300 м авыл хужалыгы җирләре буйлап, сынык сызык ясап, 127 нче, 134 нче урман кварталларының төньяк-көнбатыш һәм көньяк-көнбатыш чикләре буйлап 900 м бара, 50 м урман массивы буенча, 450 м урман полосасының төньяк чиге буйлап, 50 м урман полосасы буйлап, 250 м авыл хужалыгы җирләре буйлап инешкә кадәр уза, әлеге инеш агымы буенча өскә таба 500 м бара, аннары 181 нче урман кварталының аерымланган кишәрлеге буйлап 100 м төньяк-көнбатышка таба уза, шуннан соң төньякка таба 250 м әлеге урман кварталының аерымланган кишәрлегенең төньяк-көнчыгыш чиге буйлап, профильле автомобиль юлына бүлеп бирелгән полосаны кисеп үтеп, 300 м авыл хужалыгы җирләре буйлап, 1,4 км күмәк бакчаларның көнчыгыш чиге буйлап, 150 м авыл хужалыгы җирләре буйлап бара, аннары 176 нчы урман кварталының аерымланган кишәрлегенең көнчыгыш чиге буйлап 200 м төньяк-көнчыгышка таба, кибеп баручы инешне кисеп үтеп, 400 м төньяк-көнбатышка таба, сынык сызык ясап, кибеп баручы инешне кисеп үтеп, төньяк-көнчыгышка таба 300 м авыл хужалыгы җирләре буйлап, 650 м урман полосасы буйлап уза, дамбаны һәм инешне кисеп үтеп, көнчыгышка таба 350 м авыл хужалыгы җирләре буйлап, 250 м урман полосасының көньяк чиге буйлап, 150 м авыл хужалыгы җирләре буйлап, 150 м урман полосасының көньяк чиге буйлап, 150 м авыл хужалыгы җирләре буйлап, 50 м урман полосасының көньяк чиге буйлап бара, шуннан соң төньякка таба 2,0 км авыл хужалыгы җирләре буйлап, 50 м 177 нче урман кварталының аерымланган кишәрлегенең көнбатыш чиге буйлап кибеп баручы инешкә кадәр бара, Казан – Малмыж автомобиль юлына бүлеп бирелгән полосаны кисеп үтеп, 2,1 км әлеге инеш агымы буенча аска таба, аннары көньяк-көнбатышка таба 200 м Горький тимер юлына бүлеп бирелгән полоса буенча, 150 м урман полосасының төньяк-көнбатыш чиге буйлап, 750 м урман полосасы буйлап, 100 м урман полосасының төньяк-көнбатыш чиге буйлап уза, шуннан соң, кибеп баручы инешне, Горький тимер юлына бүлеп бирелгән полосаны кисеп үтеп, 150 м төньякка таба авыл хужалыгы җирләре буйлап бара, 200 м әлеге инеш агымы буенча аска таба Биектау, Бөреле һәм Красносельский авыл җирлекләре чикләре тоташкан урында Калинино авылынан 550 м төньяк-

көнчыгышта урнашкан 60 нчы тоташу ноктасына кадәр уза.

Бөреле авыл жирлеге чиге Красносельский авыл жирлеге белән чиктәш жирдә Бөреле, Красносельский һәм Усад авыл жирлекләре чикләре тоташкан урында Чубар авылыннан 1,3 км көньяк-көнчыгышта урнашкан 59 нчы тоташу ноктасыннан алып «Шәһәр яны урманчылыгы» Татарстан Республикасы дәүләт бюджет учреждениесең Иске Казан участок урманчылыгындагы 54 нче урман кварталының төньяк-көнбатыш чиге буенча 200 м төньяк-көнчыгышка таба һәм төньяк-көнчыгыш чиге буйлап 350 м көньяк-көнчыгышка таба, 250 м авыл хужалыгы жирләре буйлап, 150 м күмәк бакчалар буйлап, 100 м авыл хужалыгы жирләре буйлап, 700 м 54 нче, 57 нче урман кварталларының төньяк-көнчыгыш чиге буйлап уза, алга таба, инешне кисеп үтеп, авыл хужалыгы жирләре буйлап 250 м төньяк-көнчыгышка таба һәм 200 м көньяк-көнчыгышка таба, 550 м 57 нче, 70 нче урман кварталларының төньяк-көнчыгыш чиге буйлап бара, инешне кисеп үтеп, 300 м авыл хужалыгы жирләре буйлап, 600 м 165 нче урман кварталының көньяк-көнбатыш чиге буйлап кибеп баручы инешкә кадәр уза, 500 м әлеге инеш агымы буенча өскә таба 60 нчы тоташу ноктасына кадәр бара.

Бөреле авыл жирлеге чиге Усад авыл жирлеге белән чиктәш жирдә Бөреле, Усад һәм Ташлы Кавал авыл жирлекләре чикләре тоташкан урында Туктамыш авылыннан 2,7 км көньяк-көнбатышта Крылай елгасында урнашкан 35 нче тоташу ноктасыннан алып 250 м Крылай елгасы агымы буенча аска таба уза, шуннан соң 700 м көньяк-көнчыгышка таба авыл хужалыгы жирләре буйлап бара, аннары көньякка таба 100 м «Шәһәр яны урманчылыгы» Татарстан Республикасы дәүләт бюджет учреждениесең Иске Казан участок урманчылыгындагы 11 нче урман кварталының көнбатыш чиге буйлап, 100 м авыл хужалыгы жирләре буйлап, 500 м 11 нче урман кварталының көнбатыш һәм көньяк-көнбатыш чикләре буйлап уза, шуннан соң 800 м көньяк-көнбатышка таба авыл хужалыгы жирләре буйлап бара, аннары көньяк-көнчыгышка таба 450 м авыл хужалыгы жирләре буйлап, сынык сызык ясап, 1,1 км 13 нче урман кварталының көньяк-көнбатыш, көньяк һәм көньяк-көнчыгыш чикләре буйлап, 50 м авыл хужалыгы жирләре буйлап уза, көньякка таба 450 м чокыр төбе буенча, 50 м авыл хужалыгы жирләре буйлап, 100 м 16 нчы урман кварталының көнбатыш чиге буйлап бара, аннары, сынык сызык ясап, 250 м көньяк-көнбатышка таба авыл хужалыгы жирләре буйлап Крылай елгасына кадәр уза, 350 м әлеге елга агымы буенча өскә таба аңа кибеп баручы инеш койган жиргә кадәр бара, 1,7 км әлеге инеш агымы буенча өскә таба уза, аннары 50 м төньяк-көнбатышка таба һәм 400 м көньяк-көнбатышка таба авыл хужалыгы жирләре буйлап бара, шуннан соң 1,6 км көнбатышка таба урман полосасы буйлап 15 нче урман кварталына кадәр уза, көньяк-көнбатышка таба 500 м әлеге урман кварталының көньяк-көнчыгыш чиге буйлап, 200 м авыл хужалыгы жирләре буйлап, 150 м 15 нче урман кварталының көньяк-көнчыгыш чиге буйлап, 1,0 км авыл хужалыгы жирләре буйлап бара, 100 м көньяк-көнчыгышка таба 173 нче урман кварталының аерымланган кишәрлегенең төньяк-көнчыгыш чиге буйлап уза, алга таба, сынык сызык ясап, авыл хужалыгы жирләре буйлап 550 м көнчыгышка таба, 200 м көньяк-көнчыгышка таба, 750 м төньяк-көнчыгышка таба, сынык сызык ясап, текә ярны кисеп үтеп, 650 м көньяк-көнчыгышка таба, 50 м 17 нче урман кварталының аерымланган кишәрлегенең көньяк чиге буйлап кибеп баручы инешкә

кадәр бара, шуннан соң 50 м әлеге инеш агымы буенча аска таба Бимерка инеше белән кушылган жиргә кадәр бара, 950 м әлеге инеш агымы буенча аска таба уза, аннары, урман утыртмаларын кисеп үтеп, 750 м көнбатышка таба авыл хужалыгы жирләре буйлап, көньякка таба 300 м урман утыртмаларының көнбатыш чиге буйлап, 50 м текә ярның көньяк-көнчыгыш чиге буйлап, 40 м авыл хужалыгы жирләре буйлап уза, алга таба күмәк бакчаларның төньяк чиге буенча 100 м көнчыгышка таба, көнчыгыш чиге буйлап 150 м көньякка таба, сынык сызык ясап, көньяк-көнчыгыш һәм көньяк чикләре буйлап 950 м көньяк-көнбатышка таба уза, 900 м көнбатышка таба текә ярның төньяк чиге буйлап бара, сынык сызык ясап, күмәк бакчаларның төньяк-көнчыгыш чиге буенча 800 м көньяк-көнчыгышка таба, көньяк-көнчыгыш чиге буйлап 350 м көньяк-көнбатышка таба уза, шуннан соң, яр буе агач-куак массивын кисеп үтеп, 950 м көнбатышка таба авыл хужалыгы жирләре буйлап Казансу елгасына кадәр бара, 1,8 км әлеге елга агымы буенча өскә таба уза, алга таба, яр буе агач-куак массивын кисеп үтеп, авыл хужалыгы жирләре буйлап 250 м көньяк-көнбатышка таба һәм 150 м көньякка таба 59 нчы тоташу ноктасына кадәр бара.

Бөреле авыл жирлегенә чиге Чыпчык авыл жирлегенә белән чиктәш жирдә Бөреле, Чыпчык һәм Мүлмә авыл жирлекләре чикләре тоташкан урында Ташлы Кавал авылынан 2,5 км көньяк-көнчыгышта урнашкан 48 нче тоташу ноктасынан алып көньяк-көнбатышка таба 450 м «Шөһәр яны урманчылыгы» Татарстан Республикасы дәүләт бюджет учреждениесенә Иске Казан участок урманчылыгындагы 7 нче урман кварталының аерымланган кишәрлегенә төньяк-көнбатыш чиге буйлап, Олы Этнә – Чыпчык автомобиль юлына бүлеп бирелгән полосаны кисеп үтеп, 50 м авыл хужалыгы жирләре буйлап, 1,7 км 170 нче урман кварталының аерымланган кишәрлегенә төньяк-көнбатыш чиге буйлап уза, 200 м авыл хужалыгы жирләре буйлап, 200 м 170 нче урман кварталының аерымланган кишәрлегенә буйлап бара, алга таба авыл хужалыгы жирләре буйлап 850 м көньяк-көнбатышка таба, 750 м көньяк-көнчыгышка таба, чокырларны кисеп үтеп, 1,1 км көньякка таба, сынык сызык ясап, яр буе агач-куак массивын кисеп үтеп, 950 м көньяк-көнбатышка таба кибеп баручы инешкә кадәр уза, 1,1 км әлеге инеш агымы буенча аска таба Казансу елгасына кадәр бара, 250 м әлеге елга агымы буенча аска таба уза, яр буе агач-куак массивын кисеп үтеп, 100 м төньякка таба авыл хужалыгы жирләре буйлап бара, сынык сызык ясап, 1,8 км төньяк-көнбатышка таба 20 нче урман кварталының көньяк-көнчыгыш, төньяк-көнчыгыш һәм төньяк-көнбатыш чикләре буйлап уза, сынык сызык ясап, 1,1 км төньяк-көнчыгышка таба 18 нче урман кварталының көньяк-көнчыгыш чиге буйлап, 100 м авыл хужалыгы жирләре буйлап бара, төньякка таба 100 м 18 нче урман кварталының көнчыгыш чиге буйлап, 100 м авыл хужалыгы жирләре буйлап, 50 м үлән чокырының көнбатыш чиге буйлап уза, 100 м 18 нче урман кварталының көнчыгыш чиге буйлап, 100 м авыл хужалыгы жирләре буйлап һәм 50 м 18 нче урман кварталының көнчыгыш чиге буйлап бара, аннары 3,2 км көньяк-көнбатышка таба 18, 19, 23 нче урман кварталларының төньяк-көнбатыш чиге буйлап уза, шуннан соң 300 м төньяк-көнчыгышка таба 22 нче урман кварталының көньяк-көнчыгыш чиге буйлап бара, авыл хужалыгы жирләре буйлап 150 м төньяк-көнчыгышка таба һәм 100 м көньяк-көнбатышка таба уза, 22 нче урман кварталының төньяк-көнчыгыш чиге буйлап 150 м көньяк-

көнбатышка таба һәм 300 м төньякка таба бара, аннары 250 м төньяк-көнбатышка таба авыл хужалыгы жирләре буйлап уза, шуннан соң 22 нче урман кварталының төньяк чиге буенча 150 м көнбатышка таба һәм төньяк-көнбатыш чиге буйлап 650 м көньяк-көнбатышка таба бара, 21 нче урман кварталының төньяк-көнчыгыш чиге буенча 250 м төньяк-көнбатышка таба һәм төньяк-көнбатыш чиге буйлап 650 м көньяк-көнбатышка таба уза, аннары 21 нче, 24 нче урман кварталларының көньяк-көнбатыш чиге буйлап 1,3 км көньяк-көнчыгышка таба бара, 20 м көньяк-көнбатышка таба яр буе агач-куак массивы буйлап Казансу елгасына кадәр уза, 1,6 км әлеге елга агымы буенча аска таба Ташлы Кавал – Сосновка – Бөреле тимер юл разъезды поселогы автомобиль юлына бүлеп бирелгән полосага кадәр бара, 1,4 км әлеге автомобиль юлы буйлап уза, аннары күмәк бакчалар буйлап 200 м көньяк-көнбатышка таба бара, Ташлы Кавал – Сосновка – Бөреле тимер юл разъезды поселогы автомобиль юлына бүлеп бирелгән полосаны кисеп үтеп, көньяк-көнчыгышка таба 1,1 км күмәк бакчаларның көньяк-көнбатыш чиге буйлап, урман полосасын кисеп үтеп, әлеге полоса буенча 30 м уза, көньяк-көнбатышка таба 450 м әлеге урман полосасының көньяк-көнчыгыш чиге буйлап, 100 м авыл хужалыгы жирләре буйлап бара, Горький тимер юлына бүлеп бирелгән полосаны һәм урман полосасын кисеп үтеп, 100 м көньякка таба бара, шуннан соң 250 м көньяк-көнбатышка таба Горький тимер юлына бүлеп бирелгән полоса буйлап бара, көньяк-көнчыгышка таба 250 м урман полосасы буйлап, Казан – Малмыж автомобиль юлына бүлеп бирелгән полосаны кисеп үтеп, 150 м авыл хужалыгы жирләре буйлап, 650 м урман полосасы буйлап, 50 м авыл хужалыгы жирләре буйлап, 750 м урман полосасы буйлап, 200 м авыл хужалыгы жирләре буйлап инешкә кадәр уза, 250 м әлеге инеш агымы буенча өскә таба Бөреле, Чыпчык һәм Шәпше авыл жирлекләре чикләре тоташкан урында Тимошкино авылыннан 1,3 км төньяк-көнчыгышта урнашкан 63 нче тоташу ноктасына кадәр бара.

Бөреле авыл жирлеге чиге Шәпше авыл жирлеге белән чиктәш жирдә 63 нче тоташу ноктасыннан алып 450 м инеш агымы буенча өскә таба уза, 50 м төньяк-көнбатышка таба авыл хужалыгы жирләре буйлап бара, аннары, сынык сызык ясап, 300 м көньяк-көнбатышка таба «Шәһәр яны урманчылыгы» Татарстан Республикасы дәүләт бюджет учреждениесең Иске Казан участок урманчылыгындагы 106 нчы урман кварталының төньяк-көнбатыш чиге буйлап уза, көнбатышка таба 50 м авыл хужалыгы жирләре буйлап, 150 м 178 нче урман кварталының аерымланган кишәрлеге буйлап бара, аннары 200 м төньяк-көнбатышка таба 106 нчы, 178 нче урман кварталларының аерымланган кишәрлекләренең төньяк-көнчыгыш чиге буйлап уза, 100 м көньяк-көнбатышка таба авыл хужалыгы жирләре буйлап бара, аннары, сынык сызык ясап, 178 нче урман кварталының аерымланган кишәрлегенең төньяк-көнбатыш һәм көньяк-көнбатыш чикләре буйлап 400 м көньяк-көнчыгышка таба уза, әлеге урман кварталының аерымланган кишәрлеге буйлап 100 м көньяк-көнчыгышка таба һәм 150 м көньяк-көнбатышка таба бара, аннары 200 м көньякка таба 106 нчы, 178 нче урман кварталларының аерымланган кишәрлекләренең көнчыгыш чиге буйлап, сынык сызык ясап, 600 м авыл хужалыгы жирләре буйлап, 50 м урман полосасының көнчыгыш чиге буйлап уза, сынык сызык ясап, урман массивын, буаны, инешне һәм плотинаны кисеп үтеп, 800 м көньяк-көнчыгышка таба авыл хужалыгы жирләре

буйлап, 350 м 167 нче урман кварталының төньяк-көнчыгыш чиге буйлап бара, аннары, сынык сызык ясап, 300 м көньяк-көнбатышка таба авыл хужалыгы жирләре буйлап уза, 1,2 км көньякка таба 167 нче урман кварталының көнчыгыш чиге буйлап, 100 м авыл хужалыгы жирләре буйлап бара, 250 м 167 нче урман кварталының көнчыгыш чиге буйлап, 150 м авыл хужалыгы жирләре буйлап уза, 150 м 167 нче урман кварталының көнчыгыш чиге буйлап, 100 м авыл хужалыгы жирләре буйлап 62 нче тоташу ноктасына кадәр бара.

Бөреле авыл жирлеге чиге Ташлы Кавал авыл жирлеге белән чиктәш жирдә Бөреле, Ташлы Кавал һәм Мүлмә авыл жирлекләре чикләре тоташкан урында Ташлы Кавал авылыннан 2,5 км көньяк-көнчыгышта урнашкан 34 нче тоташу ноктасыннан алып 900 м төньяк-көнбатышка таба «Шөһәр яны урманчылыгы» Татарстан Республикасы дәүләт бюджет учреждениесең Иске Казан участок урманчылыгындагы 6 нчы урман кварталының көньяк һәм көньяк-көнбатыш чикләре буйлап уза, Олы Этнә – Чыпчык автомобиль юлына бүлеп бирелгән полосаны кисеп үтеп, авыл хужалыгы жирләре буйлап 500 м көньяк-көнбатышка таба, сынык сызык ясап, Ташлы Кавал – Сосновка – Бөреле тимер юл разъезды поселогы автомобиль юлына бүлеп бирелгән полосаны кисеп үтеп, 1,9 км төньяк-көнчыгышка таба Шимяковка елгасына кадәр бара, 850 м әлеге елга агымы буенча аска таба уза, аннары авыл хужалыгы жирләре буйлап 200 м төньяк-көнбатышка таба, 300 м көньяк-көнчыгышка таба бара, берничә мәртәбә кибеп баручы инешне, текә ярны һәм урман полосасын кисеп үтеп, төньяк-көнбатышка таба 750 м авыл хужалыгы жирләре буйлап, 1,1 км урман полосасының көньяк-көнбатыш чиге буйлап, сынык сызык ясап, 1,2 км авыл хужалыгы жирләре буйлап кибеп баручы инешкә кадәр уза, 450 м әлеге инеш агымы буенча аска таба бара, аннары, сынык сызык ясап, 400 м көньяк-көнбатышка таба авыл хужалыгы жирләре буйлап инешкә кадәр уза, 200 м әлеге инеш агымы буенча аска таба 35 нче тоташу ноктасына кадәр бара.

Бөреле авыл жирлеге чиге Мүлмә авыл жирлеге белән чиктәш жирдә 34 нче тоташу ноктасыннан алып көньяк-көнбатышка таба 300 м «Шөһәр яны урманчылыгы» Татарстан Республикасы дәүләт бюджет учреждениесең Иске Казан участок урманчылыгындагы 7 нче урман кварталының көнбатыш чиге буйлап, 50 м авыл хужалыгы жирләре буйлап 48 нче тоташу ноктасына кадәр уза.

«Биектау муниципаль районы» муниципаль берәмлегенең һәм аның составындагы муниципаль берәмлекләренең территорияләре чикләрен билгеләү һәм аларның статусы турында»
Татарстан Республикасы Законына
8 нче кушымта

**Биектау муниципаль районының «Олы Битаман авыл жирлеге»
муниципаль берәмлеге территориясе чигенең картографик тасвирламасы**

Әлеге картографик тасвирлама «Олы Битаман авыл жирлеге» муниципаль берәмлеге территориясе чигенең карта-схемасын («Биектау муниципаль районы»

муниципаль берәмлегенә һәм аның составындагы муниципаль берәмлекләренң территорияләре чикләрен билгеләү һәм аларның статусы турында» Татарстан Республикасы Законына 1 нче кушымта) тасвирлаудан гыйбарәт.

Олы Битаман авыл җирлеге Айбаш, Алан-Бәксәр, Суыксу авыл җирлекләре һәм Марий Эл Республикасы белән чиктәш.

Олы Битаман авыл җирлеге чиге Марий Эл Республикасы белән чиктәш җирдә Олы Битаман, Айбаш авыл җирлекләре һәм Марий Эл Республикасы чикләре тоташкан урында Олы Көек авылынан 1,0 км төньякта урнашкан 11 нче тоташу ноктасынан алып Татарстан Республикасы административ чиге буйлап Олы Битаман, Алан-Бәксәр авыл җирлекләре һәм Марий Эл Республикасы чикләре тоташкан урында Кече Битаман авылынан 1,4 км төньякта урнашкан 7 нче тоташу ноктасына кадәр уза.

Олы Битаман авыл җирлеге чиге Алан-Бәксәр авыл җирлеге белән чиктәш җирдә Алан-Бәксәр, Суыксу һәм Олы Битаман авыл җирлекләре чикләре тоташкан урында Әсән авылынан 1,8 км көньяк-көнбатышта урнашкан 6 нчы тоташу ноктасынан алып төньякка таба 700 м урман полосасының көнбатыш чиге буйлап, 1,1 км авыл хужалыгы җирләре буйлап уза, алга таба төньяк-көнчыгышка таба 1,8 км урман полосасының көньяк-көнчыгыш чиге буйлап, 100 м авыл хужалыгы җирләре буйлап кибең баручы инешкә кадәр бара, 1,1 км өлеге инеш агымы буенча аска таба уза, алга таба 800 м көнбатышка таба авыл хужалыгы җирләре буйлап, текә ярны кисеп үтеп, 1,1 км төньякка таба Ашыт елгасына кадәр, Дөбъяз – Алан-Бәксәр – Олы Битаман – Бикнарәт автомобиль юлына бүлеп бирелгән полосаны һәм текә ярны кисеп үтеп, 150 м өлеге елга агымы буенча аска таба аңарга инеш койган җиргә кадәр уза, 1,0 км өлеге инеш агымы буенча өскә таба бара, аннары төньяк-көнбатышка таба 100 м авыл хужалыгы җирләре буйлап, 250 м «Ары урманчылыгы» Татарстан Республикасы дәүләт бюджет учреждениесенә Ашыт участок урманчылыгындагы 38 нче урман кварталының төньяк-көнчыгыш чиге буйлап, 250 м 83 нче урман кварталының аерымланган кишәрлегенә көньяк-көнбатыш чиге буйлап, аннары төньяк-көнбатышка таба 100 м авыл хужалыгы җирләре буйлап, 250 м «Ары урманчылыгы» Татарстан Республикасы дәүләт бюджет учреждениесенә Ашыт участок урманчылыгындагы 38 нче урман кварталының төньяк-көнчыгыш чиге буйлап, 250 м 83 нче урман кварталының аерымланган кишәрлегенә көньяк-көнбатыш чиге буйлап уза, 1,2 км «Ары урманчылыгы» Татарстан Республикасы дәүләт бюджет учреждениесенә Ашыт участок урманчылыгындагы 38 нче урман кварталының төньяк-көнчыгыш чиге буйлап 7 нче тоташу ноктасына кадәр уза.

Олы Битаман авыл җирлеге чиге Суыксу авыл җирлеге белән чиктәш җирдә 6 нчы тоташу ноктасынан алып көнбатышка таба 1,1 км урман полосасының көньяк чиге буйлап, сынык сызык ясап, 1,7 км авыл хужалыгы җирләре буйлап, кибең баручы инешне һәм профильле автомобиль юлына бүлеп бирелгән полосаны кисеп үтеп, Олы Битаман, Суыксу һәм Айбаш авыл җирлекләре чикләре тоташкан урында Кодаш авылынан 1,8 км көнчыгышта урнашкан 10 нчы тоташу ноктасына кадәр уза.

Олы Битаман авыл җирлеге чиге Айбаш авыл җирлеге белән чиктәш җирдә 10 нчы тоташу ноктасынан алып 800 м төньякка таба авыл хужалыгы җирләре

буйлап уза, аннары төньяк-көнбатышка таба 1,4 км авыл хужалыгы жирләре буйлап, Каракүлне һәм дамбаны ике тапкыр кисеп үтеп, 550 м урман полосасының көньяк-көнбатыш чиге буйлап, сынык сызык ясап, 3,7 км авыл хужалыгы жирләре буйлап, кибеп баручы инешне кисеп үтеп, 11 нче тоташу ноктасына кадәр уза.

«Биектау муниципаль районы» муниципаль
берәмлегенең һәм аның составындагы муниципаль
берәмлекләрнең территорияләре чикләрен
билгеләү һәм аларның статусы турында»
Татарстан Республикасы Законына
9 нчы кушымта

Биектау муниципаль районының «Олы Кавал авыл жирлеген» муниципаль берәмлеге территориясеге чигенең картографик тасвирламасы

Әлеге картографик тасвирлама «Олы Кавал авыл жирлеген» муниципаль берәмлеге территориясеге чигенең карта-схемасын («Биектау муниципаль районы» муниципаль берәмлегенең һәм аның составындагы муниципаль берәмлекләрнең территорияләре чикләрен билгеләү һәм аларның статусы турында» Татарстан Республикасы Законына 1 нче кушымта) тасвирлаудан гыйбарәт.

Олы Кавал авыл жирлеген Айбаш, Әлдермеш, Дачный, Мәмдәл, Семиозерка, Суыксу, Чернышевка авыл жирлекләре һәм Зеленодольск муниципаль районы белән чиктәш.

Олы Кавал авыл жирлеген чиге Зеленодольск муниципаль районы белән чиктәш жирдә Олы Кавал, Семиозерка авыл жирлекләре һәм Зеленодольск муниципаль районы чикләре тоташкан урында Теплый Ключ авылыннан 600 м төньякта урнашкан 27 нче тоташу ноктасыннан алып Биектау муниципаль районы чиге буйлап Олы Кавал, Мәмдәл авыл жирлекләре һәм Зеленодольск муниципаль районы чикләре тоташкан урында Мажар авылыннан 2,3 км көньяк-көнбатышта урнашкан 24 нче тоташу ноктасына кадәр уза.

Олы Кавал авыл жирлеген чиге Мәмдәл авыл жирлеген белән чиктәш жирдә Олы Кавал, Мәмдәл һәм Айбаш авыл жирлекләре чикләре тоташкан урында Мәмдәл авылыннан 2,1 км төньяк-көнчыгышта урнашкан 13 нче тоташу ноктасыннан алып сынык сызык ясап, 1,2 км көньякка таба «Ары урманчылыгы» Татарстан Республикасы дәүләт бюджет учреждениесенен Ашыт участка урманчылыгындагы 66 нчы урман кварталының көнбатыш һәм көньяк-көнбатыш чикләре буйлап уза, 1,5 км көньяк-көнбатышка таба авыл хужалыгы жирләре буйлап, кибеп баручы инешне кисеп үтеп, көньяк-көнчыгышка таба 250 м авыл хужалыгы жирләре буйлап, 50 м урман полосасының төньяк-көнчыгыш чиге буйлап, 100 м авыл хужалыгы жирләре буйлап уза, 100 м буа буенча, 450 м урман полосасының төньяк-көнчыгыш чиге буйлап бара, шуннан соң көньякка таба 450 м урман полосасының көнчыгыш чиге буйлап, 600 м авыл хужалыгы жирләре буйлап, 350 м урман полосасының көнчыгыш чиге буйлап, 100 м авыл хужалыгы жирләре буйлап бара, көньяк-көнчыгышка таба 150 м урман полосасының төньяк-көнчыгыш чиге буйлап, 200 м авыл хужалыгы жирләре буйлап 24 нче тоташу ноктасына кадәр

уза.

Олы Кавал авыл җирлеге чиге Айбаш авыл җирлеге белән чиктәш җирдә Айбаш, Суыксу һәм Олы Кавал авыл җирлекләре чикләре тоташкан урында Айбаш авылыннан 1,7 км көньяк-көнчыгышта урнашкан 15 нче тоташу ноктасыннан алып 200 м төньяк-көнбатышка таба «Ары урманчылыгы» Татарстан Республикасы дәүләт бюджет учреждениесенең Ашыт участок урманчылыгындагы 94 нче урман кварталының аерымланган кишәрлегенең төньяк-көнбатыш чиге буйлап уза, аннары 100 м көнбатышка таба авыл хужалыгы җирләре буйлап бара, 50 м төньяк-көнбатышка таба урман массивы буйлап, 400 м урман полосасының көньяк-көнбатыш чиге буйлап уза, аннары 450 м көнбатышка таба авыл хужалыгы җирләре буйлап бара, 850 м көньяк-көнбатышка таба 59 нчы урман кварталының көньяк-көнчыгыш чиге буйлап уза, алга таба 400 м авыл хужалыгы җирләре буйлап, 150 м урман полосасының көньяк-көнчыгыш чиге буйлап бара, көньяк-көнбатышка таба 350 м урман полосасы буйлап, 200 м 66 нчы урман кварталының төньяк-көнбатыш чиге буйлап, 150 м авыл хужалыгы җирләре буйлап уза, аннары, сынык сызык ясап, 350 м көньякка таба 66 нчы урман кварталының төньяк-көнбатыш һәм көнбатыш чикләре буйлап 13 нче тоташу ноктасына кадәр бара.

Олы Кавал авыл җирлеге чиге Суыксу авыл җирлеге белән чиктәш җирдә Олы Кавал, Суыксу һәм Әлдермеш авыл җирлекләре чикләре тоташкан урында Чәмәк авылыннан 2,5 км көньякта урнашкан 16 нчы тоташу ноктасыннан алып төньяк-көнбатышка таба 1,3 км «Ары урманчылыгы» Татарстан Республикасы дәүләт бюджет учреждениесенең Ашыт участок урманчылыгындагы 76 нчы урман кварталының аерымланган кишәрлегенең көньяк-көнбатыш чиге буйлап, 50 м авыл хужалыгы җирләре буйлап, 150 м урман массивының көньяк-көнбатыш чиге буйлап, 1,6 км авыл хужалыгы җирләре буйлап, 400 м 68 нче урман кварталының аерымланган кишәрлегенең көньяк-көнбатыш чиге буйлап, 100 м авыл хужалыгы җирләре буйлап, 150 м урман массивының көньяк-көнбатыш чиге буйлап уза, 400 м 68 нче урман кварталының аерымланган кишәрлегенең көньяк-көнбатыш чиге буйлап бара, 100 м урман полосасының көньяк-көнбатыш чиге буйлап, 200 м авыл хужалыгы җирләре буйлап, 50 м урман полосасының көньяк-көнбатыш чиге буйлап уза, аннары төньякка таба 200 м урман полосасының көнбатыш чиге буйлап, 100 м авыл хужалыгы җирләре буйлап, 150 м урман полосасының көнбатыш чиге буйлап бара, авыл хужалыгы җирләре буйлап 250 м төньякка таба, 300 м төньяк-көнбатышка таба уза, алга таба 450 м көньяк-көнбатышка таба 62 нче урман кварталының көньяк-көнчыгыш чиге буйлап бара, аннары сынык сызык ясап, 1,5 км көнбатышка таба 62 нче, 61 нче урман кварталларының көньяк чиге буйлап уза, 400 м төньяк-көнчыгышка таба 61 нче урман кварталының көнбатыш һәм төньяк-көнбатыш чикләре буйлап бара, 150 м авыл хужалыгы җирләре буйлап, 100 м 61 нче урман кварталының төньяк-көнбатыш чиге буйлап инешкә кадәр уза, сынык сызык ясап, 350 м көнбатышка таба 60 нчы урман кварталының көньяк, 750 м төньяк-көнбатышка таба көньяк-көнбатыш чикләре буйлап 15 нче тоташу ноктасына кадәр бара.

Олы Кавал авыл җирлеге чиге Әлдермеш авыл җирлеге белән чиктәш җирдә 16 нчы тоташу ноктасыннан алып авыл хужалыгы җирләре буйлап 700 м көньяк-көнчыгышка таба, кибеп баручы инешне кисеп үтеп, 900 м көньякка таба уза, 50 м

«Ары урманчылыгы» Татарстан Республикасы дәүләт бюджет учреждениесенен Ашыт участок урманчылыгындагы 95 нче урман кварталының аерымланган кишәрлегенә көнбатыш чиге буйлап уза, аннары сынык сызык ясап, 850 м көньяк-көнчыгышка таба 77 нче урман кварталының көнбатыш һәм көньяк-көнбатыш чикләре буйлап уза, алга таба сынык сызык ясап, 750 м көньякка таба 78 нче урман кварталының көнбатыш чиге буйлап бара, аннары көньяк-көнбатышка таба 50 м урман массивының төньяк-көнбатыш чиге буйлап, 150 м урман массивының көньяк-көнчыгыш чиге буйлап, 1,2 км авыл хужалыгы җирләре буйлап, Әлдермеш – Чуаш иле автомобиль юлына бүлеп бирелгән полосаны кисеп үтеп, Әлдермеш, Олы Кавал һәм Чернышевка авыл җирлекләре чикләре тоташкан урында Теплый Ключ авылынан 2,3 км төньяк-көнчыгышта урнашкан 29 нчы тоташу ноктасына кадәр бара.

Олы Кавал авыл җирлегенә чиге Чернышевка авыл җирлегенә белән чиктәш җирдә 29 нчы тоташу ноктасынан алып көньякка таба 200 м 79 нчы урман кварталының көнбатыш чиге буйлап, 50 м авыл хужалыгы җирләре буйлап һәм 150 м 79 нчы урман кварталының көнбатыш чиге буйлап уза, шуннан соң, сынык сызык ясап, 700 м көньяк-көнчыгышка таба авыл хужалыгы җирләре буйлап, кибеп баручы инешне кисеп үтеп, Олы Кавал, Чернышевка һәм Дачный авыл җирлекләре чикләре тоташкан урында Теплый Ключ авылынан 1,7 км төньяк-көнчыгышта урнашкан 28 нче тоташу ноктасына кадәр бара.

Олы Кавал авыл җирлегенә чиге Дачный авыл җирлегенә белән чиктәш җирдә 28 нче тоташу ноктасынан алып 750 м көньяк-көнбатышка таба авыл хужалыгы җирләре буйлап инешкә кадәр, текә ярны кисеп үтеп, Олы Кавал, Дачный һәм Семиозерка авыл җирлекләре чикләре тоташкан урында Теплый Ключ авылынан 1,0 км төньяк-көнчыгышта урнашкан 26 нчы тоташу ноктасына кадәр уза.

Олы Кавал авыл җирлегенә чиге Семиозерка авыл җирлегенә белән чиктәш җирдә 26 нчы тоташу ноктасынан алып 600 м көньяк-көнбатышка таба авыл хужалыгы җирләре буйлап 27 нче тоташу ноктасына кадәр уза.

«Биектау муниципаль районы» муниципаль
берәмлегенә һәм аның составындагы муниципаль
берәмлекләренә территорияләре чикләрен
билгеләү һәм аларның статусы турында»
Татарстан Республикасы Законына
10 нчы кушымта

Биектау муниципаль районының «Биектау авыл җирлегенә» муниципаль берәмлегенә территориясә чигенә картографик тасвирламасы

Әлегә картографик тасвирлама «Биектау авыл җирлегенә» муниципаль берәмлегенә территориясә чигенә карта-схемасын («Биектау муниципаль районы» муниципаль берәмлегенә һәм аның составындагы муниципаль берәмлекләренә территорияләре чикләрен билгеләү һәм аларның статусы турында» Татарстан Республикасы Законына 1 нче кушымта) тасвирлаудан гыйбарәт.

Биектау авыл җирлегенә Казан шәһәре муниципаль берәмлегенә, Бөреле,

Красносельский, Шөпше авыл жирлекләре һәм Питрәч муниципаль районы белән чиктәш.

Биектау авыл жирлегенә чиге Казан шөһәре муниципаль берәмлегенә белән чиктәш жирдә Биектау, Красносельский авыл жирлекләре һәм Казан шөһәре муниципаль берәмлегенә чикләре тоташкан урында Березовка поселогыннан 1,7 км көньяк-көнбатышта урнашкан 55 нче тоташу ноктасыннан алып Биектау муниципаль районы чиге буйлап Биектау авыл жирлегенә, Казан шөһәре муниципаль берәмлегенә һәм Питрәч муниципаль районы чикләре тоташкан урында Эстачи авылыннан 2,76 км көньяк-көнбатышта урнашкан 69 нчы (44 нче) тоташу ноктасына кадәр уза.

Биектау авыл жирлегенә чиге Красносельский авыл жирлегенә белән чиктәш жирдә Биектау, Красносельский һәм Бөреле авыл жирлекләре чикләре тоташкан урында Калинино авылыннан 550 м төньяк-көнчыгышта урнашкан 60 нчы тоташу ноктасыннан алып көньяк-көнбатышка таба 250 м күмәк бакчалар буйлап, 300 м «Шөһәр яны урманчылыгы» Татарстан Республикасы дәүләт бюджет учреждениесенә Иске Казан участок урманчылыгындагы 70 нче урман кварталы буйлап, 100 м авыл хужалыгы жирләре буйлап, Горький тимер юлына бүлеп бирелгән полосаны кисеп үтеп, 750 м көнбатышка таба Горький тимер юлына бүлеп бирелгән полосаның көньяк чиге буйлап бара, аннары көньяк-көнбатышка таба 200 м авыл хужалыгы жирләре буйлап, 500 м 80 нче урман кварталының көньяк-көнчыгыш чиге буйлап һәм 150 м Казан – Малмыж автомобиль юлына бүлеп бирелгән полосаның төньяк-көнбатыш чиге буйлап уза, алга таба көньякка таба 50 м авыл хужалыгы жирләре буйлап, әлегә автомобиль юлына бүлеп бирелгән полосаны кисеп үтеп, 100 м, сынык сызык ясап, 80 нче урман кварталының көньяк-көнчыгыш чиге буйлап бара, аннары, сынык сызык ясап, 300 м көньяк-көнбатышка таба авыл хужалыгы жирләре буйлап, күлне, профильле автомобиль юлына бүлеп бирелгән полосаны кисеп үтеп, сынык сызык ясап, 3,5 км 80, 87, 86 нчы урман кварталларының көньяк-көнчыгыш чиге буйлап, Каменка елгасын кисеп үтеп, 50 м төньяк-көнбатышка таба авыл хужалыгы жирләре буйлап, Казан – Малмыж автомобиль юлына бүлеп бирелгән полосаны кисеп үтеп, көньяк-көнбатышка таба 100 м әлегә автомобиль юлына бүлеп бирелгән полосаның төньяк-көнбатыш чиге буйлап, 350 м «Шөһәр яны урманчылыгы» Татарстан Республикасы дәүләт бюджет учреждениесенә Биектау участок урманчылыгындагы 90 нчы урман кварталының көньяк-көнчыгыш һәм көньяк чикләре буйлап, 50 м авыл хужалыгы жирләре буйлап бара, шуннан соң көнбатышка таба 450 м 90 нчы урман кварталының көньяк чиге буйлап, 100 м авыл хужалыгы жирләре буйлап уза, аннары, сынык сызык ясап, 300 м төньяк-көнбатышка таба 90 нчы урман кварталының көньяк һәм көньяк-көнбатыш чикләре буйлап бара, алга таба сынык сызык ясап, 2,1 км көньяк-көнбатышка таба 89 нчы, 88 нче урман кварталларының көньяк-көнчыгыш, көньяк һәм көньяк-көнбатыш чикләре буйлап, Биектау авылы – Биектау тимер юл станциясенә поселогы автомобиль юлына бүлеп бирелгән полосаны кисеп үтеп, төньяк-көнбатышка таба 150 м авыл хужалыгы жирләре буйлап, Горький тимер юлына бүлеп бирелгән полосаны кисеп үтеп, сынык сызык ясап, 1,9 км 83 нче, 74 нче урман кварталларының көньяк-көнбатыш һәм көньяк-көнчыгыш чикләре буйлап бара, алга таба көньякка таба 100 м күмәк бакчаларның төньяк-көнбатыш

һәм көньяк-көнбатыш чикләре буйлап, инешне кисеп үтеп, сынык сызык ясап, 1,4 км 82 нче урман кварталының төньяк-көнчыгыш, көнчыгыш һәм көньяк-көнчыгыш чикләре буйлап уза, аннары көньяк-көнчыгышка таба 200 м урман массивы буенча, 50 м производство объектының көнбатыш һәм көньяк-көнбатыш чикләре буйлап бара, алга таба 250 м көньякка таба авыл хужалыгы җирләре буйлап уза, аннары көньяк-көнчыгышка таба 50 м урман массивының төньяк-көнчыгыш чиге буйлап, 100 м урман массивы буенча бара, алга таба 100 м көнчыгышка таба 59 нчы урман кварталының төньяк-көнбатыш чиге буйлап, профильле автомобиль юлына һәм Горький тимер юлына бүлеп бирелгән полосаларны кисеп үтеп, 450 м көньяк-көнбатышка таба Горький тимер юлына бүлеп бирелгән полосаның көньяк-көнчыгыш чиге буйлап бара, шуннан соң төньяк-көнчыгышка таба 700 м 59 нчы урман кварталының көньяк-көнчыгыш чиге буйлап, 200 м Горький тимер юлына бүлеп бирелгән полосаның төньяк-көнбатыш чиге буйлап уза, аннары сынык сызык ясап, 200 м көнчыгышка таба авыл хужалыгы җирләре буйлап, Горький тимер юлына бүлеп бирелгән полосаны кисеп үтеп, 450 м көньяк-көнбатышка таба әлеге тимер юлга бүлеп бирелгән полосаның көньяк-көнчыгыш чиге буйлап уза, аннары авыл хужалыгы җирләре буйлап 150 м көньяк-көнчыгышка таба, 50 м төньякка таба бара, шуннан соң, сынык сызык ясап, 750 м көньяк-көнчыгышка таба 103 нче урман кварталының көньяк-көнбатыш чиге буйлап уза, аннары 650 м көньяк-көнбатышка таба 102 нче урман кварталының төньяк-көнбатыш чиге буйлап бара, шуннан соң, сынык сызык ясап, 900 м көнбатышка таба 101 нче урман кварталының төньяк һәм төньяк-көнбатыш чикләре буйлап, профильле автомобиль юлына бүлеп бирелгән полосаны кисеп үтеп, көньяк-көнбатышка таба 100 м авыл хужалыгы җирләре буйлап, 200 м 101 нче, 71 нче урман кварталларының төньяк-көнбатыш чиге буйлап бара, шуннан соң 50 м төньяк-көнбатышка таба урман массивының төньяк-көнчыгыш чиге буйлап уза, аннары 950 м көньяк-көнбатышка таба Горький тимер юлына бүлеп бирелгән полосаның көньяк-көнчыгыш чиге буйлап, әлеге тимер юл тармагын кисеп үтеп, 100 м көньяк-көнчыгышка таба производство объектының төньяк-көнчыгыш һәм 50 м көньяк-көнбатышка таба көньяк-көнчыгыш чикләре буйлап, Горький тимер юлы тармагын кисеп үтеп, сынык сызык ясап, 500 м көньяк-көнчыгышка таба 71 нче урман кварталының көнбатыш һәм көньяк чикләре буйлап бара, шуннан соң, сынык сызык ясап, 1,4 км көньяк-көнбатышка таба производство объектының төньяк-көнбатыш, төньяк-көнчыгыш, көньяк-көнчыгыш һәм көньяк-көнбатыш чикләре буйлап уза, аннары 40 м төньяк-көнбатышка таба 192 нче урман кварталының аерымланган кишәрлегенә төньяк-көнчыгыш чиге буйлап бара, алга таба 30 м төньякка таба Киндерле тимер юл аермасы поселогы – Крутушка дөваханәсе автомобиль юлына бүлеп бирелгән полосаның көнчыгыш чиге буйлап уза, аннары 150 м төньяк-көнбатышка таба авыл хужалыгы җирләре буйлап, Киндерле тимер юл аермасы поселогы – Крутушка дөваханәсе автомобиль юлына һәм профильле автомобиль юлына бүлеп бирелгән полосаларны кисеп үтеп, көньяк-көнбатышка таба 300 м профильле автомобиль юлына бүлеп бирелгән полосаның төньяк-көнбатыш чиге буйлап, сынык сызык ясап, 400 м агач-куак үсемлекләре массивының төньяк-көнчыгыш һәм көньяк-көнчыгыш чикләре буйлап, профильле автомобиль юлына бүлеп бирелгән полосаны кисеп үтеп, 150 м авыл хужалыгы җирләре буйлап уза, аннары 50 м төньяк-көнбатышка таба Мәскәү – Уфа федераль

автомобиль юлына бүлеп бирелгән полосаның төньяк-көнчыгыш чиге буйлап бара, алга таба 50 м көньяк-көнбатышка таба авыл хужалыгы жирләре буйлап, әлеге автомобиль юлына бүлеп бирелгән полосаны һәм агач-куак үсемлекләре массивын кисеп үтеп, 55 нче тоташу ноктасына кадәр уза.

Биектау авыл жирлегенә чиге Бөреле авыл жирлегенә белән чиктәш жирдә Биектау, Бөреле һәм Шәпше авыл жирлекләре чикләре тоташкан урында Тимошкино авылыннан 2,0 км көньякта урнашкан 62 нче тоташу ноктасыннан алып 1,1 км көнбатышка таба «Шәһәр яны» Татарстан Республикасы дәүләт бюджет учреждениесенә Иске Казан участок урманчылыгындагы 121 нче, 120 нче урман кварталларының төньяк чиге буйлап, 250 м төньяк-көнбатышка таба авыл хужалыгы жирләре буйлап уза, алга таба, сынык сызык ясап, инешне кисеп үтеп, 1,0 км 120 нче урман кварталының төньяк чиге буйлап көнбатышка таба, инешне кисеп үтеп, 1,4 км көньяк-көнчыгышка таба 120 нче, 186 нчы урман кварталларының көнбатыш чиге буйлап уза, шуннан соң көньяк-көнбатышка таба 600 м 186 нчы, 127 нче урман кварталларының көнбатыш һәм төньяк-көнбатыш чикләре буйлап, 300 м авыл хужалыгы жирләре буйлап, сынык сызык ясап, 900 м 127 нче, 134 нче урман кварталларының төньяк-көнбатыш һәм көньяк-көнбатыш чикләре буйлап бара, 50 м урман массивы буенча, 450 м урман полосасының төньяк чиге буйлап, 50 м урман полосасы буйлап, 250 м авыл хужалыгы жирләре буйлап инешкә кадәр уза, 500 м әлеге инеш агымы буенча өскә таба бара, аннары 100 м төньяк-көнбатышка таба 181 нче урман кварталының аерымланган кишәрлегенә буйлап уза, алга таба төньякка таба 250 м әлеге урман кварталының аерымланган кишәрлегенә төньяк-көнчыгыш чиге буйлап, 300 м авыл хужалыгы жирләре буйлап, профильле автомобиль юлына бүлеп бирелгән полосаны кисеп үтеп, 1,4 км күмәк бакчаларның көнчыгыш чиге буйлап, 150 м авыл хужалыгы жирләре буйлап бара, аннары 176 нчы урман кварталының аерымланган кишәрлегенә көнчыгыш чиге буйлап 200 м төньяк-көнчыгышка таба, 400 м төньяк-көнбатышка таба, кибеп баручы инешне кисеп үтеп, сынык сызык ясап, төньяк-көнчыгышка таба 300 м авыл хужалыгы жирләре буйлап, кибеп баручы инешне кисеп үтеп, 650 м урман полосасы буйлап уза, көнчыгышка таба 350 м авыл хужалыгы жирләре буйлап, дамбаны һәм инешне кисеп үтеп, 250 м урман полосасының көньяк чиге буйлап, 150 м авыл хужалыгы жирләре буйлап, 150 м урман полосасының көньяк чиге буйлап, 150 м авыл хужалыгы жирләре буйлап, 50 м урман полосасының көньяк чиге буйлап бара, алга таба төньякка таба 2,0 км авыл хужалыгы жирләре буйлап, 50 м 177 нче урман кварталының аерымланган кишәрлегенә көнбатыш чиге буйлап кибеп баручы инешкә кадәр бара, 2,1 км әлеге инеш агымы буенча аска таба, Казан – Малмыж автомобиль юлына бүлеп бирелгән полосаны кисеп үтеп, көньяк-көнбатышка таба 200 м Горький тимер юлына бүлеп бирелгән полоса буенча, 150 м урман полосасының төньяк-көнбатыш чиге буйлап, 750 м урман полосасы буйлап, 100 м урман полосасының төньяк-көнбатыш чиге буйлап уза, алга таба 150 м төньякка таба авыл хужалыгы жирләре буйлап, кибеп баручы инешне, Горький тимер юлына бүлеп бирелгән полосаны кисеп үтеп, 200 м әлеге инеш агымы буенча аска таба 60 нчы тоташу ноктасына кадәр уза.

Биектау авыл жирлегенә чиге Шәпше авыл жирлегенә белән чиктәш жирдә 62 нче тоташу ноктасыннан алып, сынык сызык ясап, көнчыгышка таба 400 м «Шәһәр яны

урманчылыгы» Татарстан Республикасы дәүләт бюджет учреждениесенең Иске Казан участок урманчылыгындагы 121 нче, 122 нче урман кварталларының төньяк чиге буйлап, 100 м авыл хужалыгы жирләре буйлап, сынык сызык ясап, 2,2 км 121 нче, 123 нче урман кварталларының төньяк һәм төньяк-көнчыгыш чикләре буйлап уза, алга таба 1,1 км көньякка таба 123 нче урман кварталының көнчыгыш чиге буйлап бара, аннары 1,5 км көнчыгышка таба 131 нче, 132 нче урман кварталларының төньяк чиге буйлап уза, алга таба 500 м көньякка таба 132 нче урман кварталының көнчыгыш чиге буйлап бара, көнбатышка таба, сынык сызык ясап, 400 м 133 нче урман кварталының төньяк чиге буйлап, 50 м авыл хужалыгы жирләре буйлап, сынык сызык ясап, 600 м 133 нче урман кварталының төньяк чиге буйлап уза, алга таба, сынык сызык ясап, 450 м көньякка таба 133 нче урман кварталы буйлап, кибеп баручы инешне кисеп үтеп, 400 м көньяк-көнбатышка таба 133 нче урман кварталының көнчыгыш һәм 30 м төньяк-көнбатышка таба көньяк чикләре буйлап уза, алга таба төньяк-көнбатышка таба 50 м авыл хужалыгы жирләре буйлап, сынык сызык ясап, 1,2 км 133 нче урман кварталының көньяк һәм көньяк-көнбатыш чикләре буйлап бара, аннары 900 м көньякка таба 132 нче, 139 нчы урман кварталларының көнчыгыш чиге буйлап Биектау, Шөпше авыл жирлекләре һәм Питрәч муниципаль районы чикләре тоташкан урында Кызыл Шөрәкь авылыннан 5,2 км көньяк-көнбатышта урнашкан 71 нче тоташу ноктасына кадәр уза.

Биектау авыл жирлегенә чиге Питрәч муниципаль районы белән чиктәш жирдә 71 нче тоташу ноктасыннан алып Биектау муниципаль районы чиге буйлап 69 нчы (44 нче) тоташу ноктасына кадәр уза.

«Биектау муниципаль районы» муниципаль
берәмлегенә һәм аның составындагы муниципаль
берәмлекләренә территорияләре чикләрен
билгеләү һәм аларның статусы турында»
Татарстан Республикасы Законына
11 нче кушымта

Биектау муниципаль районының «Дачный авыл жирлегенә» муниципаль берәмлегенә территориясегә чигенәң картографик тасвирламасы

Әлегә картографик тасвирлама «Дачный авыл жирлегенә» муниципаль берәмлегенә территориясегә чигенәң карта-схемасын («Биектау муниципаль районы» муниципаль берәмлегенә һәм аның составындагы муниципаль берәмлекләренә территорияләре чикләрен билгеләү һәм аларның статусы турында» Татарстан Республикасы Законына 1 нче кушымта) тасвирлаудан гыйбарәт.

Дачный авыл жирлегенә Казан шөһәре муниципаль берәмлегенә, Олы Кавал, Красносельский, Семиозерка һәм Чернышевка авыл жирлекләренә белән чиктәш.

Дачный авыл жирлегенә чиге Семиозерка авыл жирлегенә белән чиктәш жирдә Дачный, Семиозерка һәм Олы Кавал авыл жирлекләренә чикләренә тоташкан урында Теплый Ключ авылыннан 1,0 км төньяк-көнчыгышта урнашкан 26 нчы тоташу ноктасыннан алып 1,0 км инеш агымы буенча аска таба аңарга кибеп баручы инеш

кварталының аерымланган кишәрлегенәң төньяк, көнбатыш һәм көньяк-көнбатыш чикләре буйлап, сынык сызык ясап, 150 м авыл хужалыгы жирләре буйлап уза, көньяк-көнчыгышка таба 50 м 164 нче урман кварталының аерымланган кишәрлегенәң көньяк-көнбатыш чиге буйлап, 50 м авыл хужалыгы жирләре буйлап инешкә кадәр бара, 100 м әлеге инеш агымы буенча аска таба аңарга кибеп баручы инеш койган жиргә кадәр уза, 150 м әлеге инеш агымы буенча өскә таба бара, аннары 850 м көнбатышка таба 164 нче урман кварталының аерымланган кишәрлегенәң төньяк-көнбатыш чиге, 50 м көньякка таба көнбатыш чиге, инешне кисеп үтеп, сынык сызык ясап, 1,0 км көнчыгышка таба көньяк-көнбатыш чиге буйлап уза, шуннан соң көньяк-көнчыгышка таба 150 м авыл хужалыгы жирләре буйлап, 50 м 164 нче урман кварталының аерымланган кишәрлегенәң көньяк-көнбатыш чиге буйлап бара, 300 м көньякка таба авыл хужалыгы жирләре буйлап уза, шуннан соң 300 м көньякка таба 178 нче урман кварталының көнбатыш, сынык сызык ясап, 1,1 км көньяк-көнчыгышка таба көньяк-көнбатыш чикләре буйлап бара, 100 м төньяк-көнчыгышка таба 177 нче урман кварталының аерымланган кишәрлегенәң төньяк-көнбатыш чиге буйлап уза, алга таба, сынык сызык ясап, көньяк-көнчыгышка таба 250 м авыл хужалыгы жирләре буйлап, инешне кисеп үтеп, сынык сызык ясап, 550 м 177 нче урман кварталының аерымланган кишәрлегенәң төньяк-көнчыгыш чиге буйлап бара, 350 м төньяк-көнчыгышка таба 178 нче урман кварталының аерымланган кишәрлегенәң төньяк-көнбатыш чиге буйлап уза, шуннан соң көньякка таба 150 м әлеге аерымланган кишәрлек буйлап, 150 м урман массивының көнчыгыш чиге буйлап, 100 м авыл хужалыгы жирләре буйлап, 50 м 178 нче урман кварталының аерымланган кишәрлегенәң көнчыгыш чиге буйлап бара, сынык сызык ясап, көньяк-көнчыгышка таба 1,2 км 172 нче урман кварталының төньяк-көнчыгыш чиге буйлап, сынык сызык ясап, 800 м 177 нче урман кварталының аерымланган кишәрлегенәң төньяк-көнбатыш, төньяк-көнчыгыш һәм көнчыгыш чикләре буйлап уза, шуннан соң, көньякка таба 50 м авыл хужалыгы жирләре буйлап, 150 м 177 нче урман кварталының аерымланган кишәрлегенәң көнчыгыш чиге буйлап бара, көньяк-көнчыгышка таба 100 м урман полосасының төньяк-көнчыгыш чиге буйлап, 300 м авыл хужалыгы жирләре буйлап, 500 м 33 нче урман кварталының көньяк-көнбатыш чиге буйлап уза, шуннан соң, сынык сызык ясап, 2,9 км көньякка таба 34, 35, 36 нчы урман кварталлары буйлап һәм 300 м 36 нчы урман кварталының көньяк чиге буйлап бара, аннары 30 м көньяк-көнчыгышка таба урман массивы буйлап уза, шуннан соң 1,0 км көньяк-көнбатышка таба «Мәскәү – Уфа» – Әлдермеш автомобиль юлына бүлеп бирелгән полосаның көнбатыш чиге буйлап Дачный, Семейозерка авыл жирлекләре һәм Казан шәһәре муниципаль берәмлеге чикләре тоташкан урында Макаровка авылынан 1,2 км көньяк-көнчыгышта урнашкан 40 нчы тоташу ноктасына кадәр бара.

Дачный авыл жирлеге чиге Олы Кавал авыл жирлеге белән чиктәш жирдә Олы Кавал, Чернышевка һәм Дачный авыл жирлекләре чикләре тоташкан урында Теплый Ключ авылынан 1,7 км төньяк-көнчыгышта урнашкан 28 нче тоташу ноктасынан алып 750 м көньяк-көнбатышка таба авыл хужалыгы жирләре буйлап инешкә кадәр, текә ярны кисеп үтеп, 26 нчы тоташу ноктасына кадәр уза.

Дачный авыл жирлеге чиге Чернышевка авыл жирлеге белән чиктәш жирдә Дачный, Чернышевка һәм Красносельский авыл жирлекләре чикләре тоташкан

ноктасыннан алып 750 м көньяк-көнбатышка таба авыл хужалыгы жирлөре буйлап инешкә кадәр, текә ярны кисеп үтеп, 26 нчы тоташу ноктасына кадәр уза.

Дачный авыл жирлеге чиге Чернышевка авыл жирлеге белән чиктәш жирдә Дачный, Чернышевка һәм Красносельский авыл жирлекләре чикләре тоташкан урында Дачный поселогыннан 250 м көнчыгышта Казансу елгасында урнашкан 43 нче тоташу ноктасыннан алып төньяк-көнбатышка таба 100 м агач-куак үсемлекләре массивы буйлап, инешне кисеп үтеп, 700 м авыл хужалыгы жирлөре буйлап Каймарка елгасына кадәр уза, 5,6 км шушы елга агымы буенча өскә таба бара, 30 м көньяк-көнчыгышка таба авыл хужалыгы жирлөре буйлап уза, аннары, сынык сызык ясап, 250 м көньяк-көнбатышка таба «Шөһәр яны урманчылыгы» Татарстан Республикасы дәүләт бюджет учреждениесенең Биектау участок урманчылыгындагы 181 нче урман кварталының аерымланган кишәрлегенең төньяк-көнчыгыш һәм көньяк-көнчыгыш чикләре буйлап бара, сынык сызык ясап, 800 м авыл хужалыгы жирлөре буйлап уза, 100 м көнбатышка таба 181 нче урман кварталының аерымланган кишәрлегенең көньяк чиге буйлап бара, аннары, сынык сызык ясап, көньяк-көнбатышка таба 150 м авыл хужалыгы жирлөре буйлап, сынык сызык ясап, 150 м 181 нче урман кварталының аерымланган кишәрлегенең көнчыгыш һәм көньяк-көнчыгыш чикләре буйлап, 100 м авыл хужалыгы жирлөре буйлап уза, сынык сызык ясап, 1,0 км көнбатышка таба 181 нче урман кварталының аерымланган кишәрлегенең көньяк-көнчыгыш һәм көньяк-көнбатыш чикләре буйлап бара, аннары 300 м төньяк-көнбатышка таба урман утыртмаларының көньяк-көнбатыш чиге буйлап уза, сынык сызык ясап, 1,1 км көнбатышка таба авыл хужалыгы жирлөре буйлап бара, аннары 100 м төньяк-көнбатышка таба урман утыртмаларының көньяк-көнбатыш чиге буйлап уза, аннары көньяк-көнбатышка таба 150 м текә ярның көньяк чиге буйлап, 100 м авыл хужалыгы жирлөре буйлап, 100 м текә ярның көньяк чиге буйлап бара, сынык сызык ясап, авыл хужалыгы жирлөре буйлап 750 м көньяк-көнбатышка таба, сынык сызык ясап, 1,6 км төньякка таба, «Мәскәү – Уфа» – Әлдермеш автомобиль юлына бүлөп бирелгән полосаны һәм чокырны кисеп үтеп, 1,1 км көньяк-көнбатышка таба уза, төньякка таба 100 м 180 нче урман кварталының аерымланган кишәрлегенең көнбатыш һәм төньяк-көнбатыш чикләре буйлап, 400 м авыл хужалыгы жирлөре буйлап бара, аннары агач-куак үсемлекләре массивының көнбатыш чиге буенча төньякка таба 40 м, төньяк чиге буйлап көнчыгышка таба 50 м буйлап уза, сынык сызык ясап, 250 м төньяк-көнчыгышка таба авыл хужалыгы жирлөре буйлап бара, 300 м көньяк-көнбатышка таба 180 нче урман кварталының аерымланган кишәрлегенең көньяк-көнчыгыш һәм көньяк-көнбатыш чикләре буйлап уза, 400 м төньяк-көнчыгышка таба һәм 300 м төньяк-көнбатышка таба авыл хужалыгы жирлөре буйлап бара, аннары төньяк-көнбатышка таба 50 м 183 нче урман кварталының аерымланган кишәрлегенең төньяк-көнчыгыш чиге буйлап, сынык сызык ясап, 900 м авыл хужалыгы жирлөре буйлап, 100 м 58 нче урман кварталының төньяк-көнчыгыш чиге буйлап уза, кибең баручы инешне кисеп үтеп, 500 м әлеге урман кварталы буйлап бара, аннары көнбатышка таба 450 м 58 нче урман кварталының көнбатыш чиге буйлап, 800 м авыл хужалыгы жирлөре буйлап уза, төньяк-көнчыгышка таба 550 м авыл хужалыгы жирлөре буйлап, 550 м урман полосасының көньяк-көнчыгыш чиге буйлап бара, аннары төньяк-көнбатышка таба 450 м авыл хужалыгы жирлөре

буйлап, урман массивын кисеп үтеп, 50 м 180 нче урман кварталының аерымланган кишәрлегенең көньяк-көнбатыш чиге буйлап 28 нче тоташу ноктасына кадәр уза.

Дачный авыл җирлеге чиге Красносельский авыл җирлеге белән чиктәш җирдә 43 нче тоташу ноктасыннан алып 100 м Казансу елгасы агымы буенча аска таба уза, шуннан соң 300 м көньяк-көнбатышка таба «Шөһәр яны урманчылыгы» Татарстан Республикасы дәүләт бюджет учреждениесенең Биектау участок урманчылыгындагы 64 нче урман кварталының төньяк-көнбатыш чиге буйлап бара, аннары 100 м көньякка таба авыл хужалыгы җирләре буйлап уза, сынык сызык ясап, 1,0 км көньяк-көнбатышка таба 64 нче урман кварталының төньяк-көнбатыш чиге буйлап бара, аннары, урман массивын кисеп үтеп, 200 м көньякка таба авыл хужалыгы җирләре буйлап уза, шуннан соң 250 м көнбатышка таба 64 нче урман кварталының төньяк-көнбатыш чиге буйлап бара, аннары 300 м төньяк-көнбатышка таба авыл хужалыгы җирләре буйлап уза, шуннан соң, сынык сызык ясап, 850 м көньяк-көнбатышка таба 63 нче урман кварталының төньяк, төньяк-көнбатыш һәм көнбатыш чикләре буйлап бара, 200 м көньякка таба авыл хужалыгы җирләре буйлап уза, 250 м көньяк-көнбатышка таба 63 нче урман кварталының көнбатыш чиге буйлап бара, алга таба, сынык сызык ясап, 250 м көньяк-көнчыгышка таба авыл хужалыгы җирләре буйлап уза, сынык сызык ясап, төньяк-көнбатышка таба 1,0 км 63 нче, 62 нче урман кварталларының көнбатыш һәм төньяк-көнбатыш чикләре буйлап, 100 м авыл хужалыгы җирләре буйлап бара, көньяк-көнчыгышка таба 150 м 62 нче урман кварталының төньяк һәм төньяк-көнбатыш чикләре буйлап, 100 м авыл хужалыгы җирләре буйлап уза, аннары, сынык сызык ясап, 400 м көнбатышка таба 62 нче урман кварталының төньяк-көнбатыш чиге буйлап бара, алга таба, сынык сызык ясап, 1,2 км төньяк-көнбатышка таба 60 нчы урман кварталының төньяк-көнчыгыш, 300 м көнбатышка таба төньяк һәм 950 м көньяк-көнбатышка таба төньяк-көнбатыш чикләре буйлап Дачный, Красносельский авыл җирлекләре һәм Казан шөһәре муниципаль берәмлеге чикләре тоташкан урында Дачный поселогыннан 2,5 км көньяк-көнбатышта урнашкан 44 нче тоташу ноктасына кадәр уза.

Дачный авыл җирлеге чиге Казан шөһәре муниципаль берәмлеге белән чиктәш җирдә 44 нче тоташу ноктасыннан алып Биектау муниципаль районы чиге буйлап 40 нчы тоташу ноктасына кадәр уза.

«Биектау муниципаль районы» муниципаль
берәмлегенең һәм аның составындагы муниципаль
берәмлекләренң территорияләре чикләрен
билгеләү һәм аларның статусы турында»
Татарстан Республикасы Законна
12 нче кушымта

**Биектау муниципаль районының «Дөбъяз авыл җирлеге»
муниципаль берәмлеге территориясе чигенең картографик тасвирламасы**

Әлеге картографик тасвирлама «Дөбъяз авыл җирлеге» муниципаль берәмлеге территориясе чигенең карта-схемасын («Биектау муниципаль районы» муниципаль

берәмлегенең һәм аның составындагы муниципаль берәмлекләренең территорияләре чикләрен билгеләү һәм аларның статусы турында» Татарстан Республикасы Законына 1 нче кушымта) тасвирлаудан гыйбарәт.

Дөбяз авыл җирлеге Алан-Бәксәр, Әлдермеш, Каенлык, Алат, Суыксу авыл җирлекләре һәм Этнә муниципаль районы белән чиктәш.

Дөбяз авыл җирлеге чиге Суыксу авыл җирлеге белән чиктәш җирдә Дөбяз, Суыксу һәм Алан-Бәксәр авыл җирлекләре чикләре тоташкан урында Торнаяз авылыннан 2,3 км көнбатышта урнашкан 9 нчы тоташу ноктасыннан алып көньяк-көнчыгышка таба 50 м авыл хужалыгы җирләре буйлап, 200 м «Ары урманчылыгы» Татарстан Республикасы дәүләт бюджет учреждениесең Ашыт участок урманчылыгындагы 49 нчы урман кварталының аерымланган кишәрлегенең төньяк-көнчыгыш чиге буйлап, 2,0 км авыл хужалыгы җирләре буйлап, 450 м урман полосасының төньяк-көнчыгыш чиге буйлап, 50 м авыл хужалыгы җирләре буйлап уза, алга таба көньяк-көнбатышка таба 200 м авыл хужалыгы җирләре буйлап, «Казан – Йошкар-Ола» – Олы Күлбаш – Дөбяз автомобиль юлына бүлеп бирелгән полосаны кисеп үтеп, 650 м урман полосасының көньяк-көнчыгыш чиге буйлап, 750 м авыл хужалыгы җирләре буйлап, 650 м урман полосасының көньяк-көнчыгыш чиге буйлап, 200 м урман полосасы буйлап бара, аннары көньяк-көнчыгышка таба 400 м урман полосасы буйлап, 100 м урман полосасының көньяк-көнбатыш чиге буйлап, 650 м авыл хужалыгы җирләре буйлап, кибеп баручы инешне кисеп үтеп, 550 м урман полосасының көньяк-көнбатыш чиге буйлап, 500 м авыл хужалыгы җирләре буйлап Дөбяз, Суыксу һәм Әлдермеш авыл җирлекләре чикләре тоташкан урында Чәмәк авылыннан 2,2 км көнчыгышта урнашкан 17 нче тоташу ноктасына кадәр бара.

Дөбяз авыл җирлеге чиге Алан-Бәксәр авыл җирлеге белән чиктәш җирдә Алан-Бәксәр, Алат һәм Дөбяз авыл җирлекләре чикләре тоташкан урында Торнаяз авылыннан 2,5 км төньяк-көнбатышта урнашкан 8 нче тоташу ноктасыннан алып авыл хужалыгы җирләре буйлап 1,3 км көньякка таба, юл буе урман полосасын кисеп үтеп, сынык сызык ясап, 1,1 км көньяк-көнбатышка таба уза, алга таба 400 м төньяк-көнбатышка таба һәм 400 м көньяк-көнчыгышка таба урман полосасының көнчыгыш чиге буйлап 9 нчы тоташу ноктасына кадәр бара.

Дөбяз авыл җирлеге чиге Алат авыл җирлеге белән чиктәш җирдә Дөбяз, Алат авыл җирлекләре һәм Этнә муниципаль районы чикләре тоташкан урында Олы Салабаш авылыннан 2,7 км төньякта урнашкан 12 нче тоташу ноктасыннан алып көнбатышка таба 100 м авыл хужалыгы җирләре буйлап, 50 м агач-куак үсемлекләре массивы буйлап уза, алга таба көньяк-көнбатышка таба 150 м агач-куак үсемлекләренең көньяк-көнчыгыш чиге буйлап, 350 м әлеге агач-куак үсемлекләре массивы буйлап, 1,1 км авыл хужалыгы җирләре буйлап, 400 м чокыр төбе буенча инешкә кадәр бара, 900 м әлеге инеш агымы буенча аска таба уза, алга таба 1,1 км көньяк-көнбатышка таба авыл хужалыгы җирләре буйлап бара, көньякка таба 250 м урман полосасының көнчыгыш чиге буйлап, 250 м урман полосасы буйлап уза, алга таба авыл хужалыгы җирләре буйлап 300 м көньяк-көнбатышка таба, Каменка – Дөбяз – Олы Этнә автомобиль юлына бүлеп бирелгән полосаны кисеп үтеп, 300 м төньяк-көнбатышка таба инеш авызына кадәр бара, 1,2 км әлеге инеш агымы буенча аска таба, аның башка инеш белән кушылган җиренә кадәр уза, 2,2 км әлеге инеш

агымы буенча өскә таба бара, аннары 450 м төньяк-көнбатышка таба авыл хужалыгы жирләре буйлап, инешне берничә тапкыр кисеп үтеп, көнбатышка таба 100 м авыл хужалыгы жирләре буйлап, 800 м урман полосасының көньяк чиге буйлап 8 нче тоташу ноктасына кадәр бара.

Дөбяз авыл жирлегенә чиге Этнә муниципаль районы белән чиктәш жирдә 12 нче тоташу ноктасыннан алып көньяк-көнчыгышка таба Биектау муниципаль районы чиге буйлап Дөбяз, Каенлык авыл жирлекләре һәм Этнә муниципаль районы чикләре тоташкан урында Олы Солабаш авылыннан 2,4 км төньякта урнашкан 19 нчы тоташу ноктасына кадәр уза.

Дөбяз авыл жирлегенә чиге Каенлык авыл жирлегенә белән чиктәш 19 нчы тоташу ноктасыннан алып 1,8 км Сола елгасы агымы буенча аска таба аңарга инеш койган жиргә кадәр уза, 250 м элгегә инеш агымы буенча өскә таба бара, аннары көньяк-көнчыгышка таба 50 м чокыр буенча, сынык сызык ясап, 300 м авыл хужалыгы жирләре буйлап, 50 м урман утыртмаларының көньяк-көнбатыш чиге буйлап, 200 м авыл хужалыгы жирләре буйлап, урман массивын кисеп үтеп, сынык сызык ясап, 400 м урман утыртмаларының көньяк-көнбатыш чиге буйлап, чокырны кисеп үтеп, 100 м «Ары урманчылыгы» Татарстан Республикасы дәүләт бюджет учреждениесенә Ашыт участок урманчылыгындагы 40 нчы урман кварталының төньяк-көнчыгыш чиге буйлап уза, алга таба көнчыгышка таба 300 м урман утыртмаларының көньяк чиге буйлап, 250 м урман полосасының көньяк чиге буйлап, 100 м авыл хужалыгы жирләре буйлап, 550 м урман полосасының төньяк чиге буйлап, 100 м авыл хужалыгы жирләре буйлап бара, аннары көньяк-көнбатышка таба 100 м авыл хужалыгы жирләре буйлап, 800 м урман полосасының көньяк-көнчыгыш чиге буйлап, 550 м урман полосасы буйлап, 300 м урман полосасының көньяк-көнчыгыш чиге буйлап, 50 м авыл хужалыгы жирләре буйлап, 2,0 км урман полосасының көньяк-көнчыгыш чиге буйлап уза, сынык сызык ясап, 650 м көньяк-көнбатышка таба 50 нче урман кварталының көнчыгыш һәм көньяк чикләре буйлап бара, 100 м көнбатышка таба авыл хужалыгы жирләре буйлап уза, алга таба 100 м көнбатышка таба 92 нче урман кварталының аерымланган кишәрлегенә төньяк һәм 150 м көньяк-көнчыгышка таба көньяк-көнбатыш чикләре буйлап бара, көньяк-көнбатышка таба 150 м авыл хужалыгы жирләре буйлап, 450 м урман полосасы буйлап, 50 м авыл хужалыгы жирләре буйлап, 50 м 91 нче урман кварталының аерымланган кишәрлегенә көньяк-көнчыгыш чиге буйлап, сынык сызык ясап, 2,3 км авыл хужалыгы жирләре буйлап, Сола елгасын, сазлыкны һәм агач-куак үсемлекләре массивын кисеп үтеп, 100 м чокыр буенча, 100 м урман массивы буйлап, 30 м авыл хужалыгы жирләре буйлап урман полосасына кадәр уза, алга таба 350 м көньякка таба элгегә урман полосасы буйлап бара, 450 м көнбатышка таба урман полосаларының көньяк һәм 300 м төньяк-көнбатышка таба төньяк-көнчыгыш чикләре буйлап уза, аннары авыл хужалыгы жирләре буйлап 100 м төньяк-көнбатышка таба һәм 200 м көнбатышка таба уза, шуннан соң көнбатышка таба 100 м урман полосасының көньяк чиге буйлап, 250 м авыл хужалыгы жирләре буйлап, чокырны кисеп үтеп, 150 м урман утыртмаларының көньяк чиге буйлап, 100 м авыл хужалыгы жирләре буйлап, 200 м урман полосасының көньяк чиге буйлап, 200 м урман утыртмаларының көньяк чиге буйлап бара, сынык сызык ясап, көньяк-көнбатышка таба 2,0 км авыл хужалыгы жирләре буйлап, агач-куак

үсемлекләренең яр буе массивын һәм Касыймов елгасын кисеп үтеп, 650 м урман полосасының көньяк-көнчыгыш чиге буйлап, 100 м авыл хужалыгы жирләре буйлап, Каменка – Дөбъяз – Олы Этнә автомобиль юлына бүлеп бирелгән полосаны кисеп үтеп, 250 м урман полосасы буйлап, 750 м урман полосасының көньяк-көнчыгыш чиге буйлап Әлдермеш, Дөбъяз һәм Каенлык авыл жирлекләре чикләре тоташкан урында Чыршы авылыннан 1,8 км көнбатышта урнашкан 18 нче тоташу ноктасына кадәр уза.

Дөбъяз авыл жирлегенә чиге Әлдермеш авыл жирлегенә белән чиктәш жирдә 18 нче тоташу ноктасыннан алып көньяк-көнбатышка таба 50 м авыл хужалыгы жирләре буйлап, сынык сызык ясап, 950 м «Ары урманчылыгы» Татарстан Республикасы дәүләт бюджет учреждениесенең Ашыт участок урманчылыгындагы 70 нче урман кварталының төньяк-көнбатыш чиге һәм 100 м көньякка таба көнбатыш чиге буйлап уза, алга таба көньяк-көнчыгышка таба 150 м авыл хужалыгы жирләре буйлап, 150 м әлегә урман кварталының көньяк-көнбатыш чиге буйлап бара, аннары көньякка таба 100 м авыл хужалыгы жирләре буйлап, кибеп баручы инешне кисеп үтеп, 200 м урман полосасы буйлап уза, шуннан соң көньяк-көнбатышка таба 450 м урман полосасының көньяк-көнчыгыш чиге буйлап, 200 м авыл хужалыгы жирләре буйлап 17 нче тоташу ноктасына кадәр бара.

«Биектау муниципаль районы» муниципаль
берәмлегенен һәм аның составындагы муниципаль
берәмлекләрен территорияләре чикләрен
билгеләү һәм аларның статусы турында»
Татарстан Республикасы Законына
13 нче кушымта

Биектау муниципаль районының «Иске Казан авыл жирлегенә» муниципаль берәмлеге территориясегә чигенен картографик тасвирламасы

Әлегә картографик тасвирлама «Иске Казан авыл жирлегенә» муниципаль берәмлеге территориясегә чигенен карта-схемасын («Биектау муниципаль районы» муниципаль берәмлегенен һәм аның составындагы муниципаль берәмлекләрен территорияләре чикләрен билгеләү һәм аларның статусы турында» Татарстан Республикасы Законына 1 нче кушымта) тасвирлаудан гыйбарәт.

Иске Казан авыл жирлегенә Коркачык, Мүлмә, Чыпчык, Ямаширмә авыл жирлекләре, Арча һәм Питрәч муниципаль районнары белән чиктәш.

Иске Казан авыл жирлегенә чиге Питрәч муниципаль районы белән чиктәш жирдә Иске Казан авыл жирлегенә, Питрәч һәм Арча муниципаль районнары чикләре тоташкан урында Югары Ия авылыннан 2,1 км төньяк-көнчыгышта урнашкан 67 нче (46 нчы) тоташу ноктасыннан алып Биектау муниципаль районы чиге буйлап Иске Казан, Ямаширмә авыл жирлекләрен һәм Питрәч муниципаль районы чикләре тоташкан урында Югары Ия авылыннан 2,9 км көньяк-көнбатышта урнашкан 66 нчы тоташу ноктасына кадәр уза.

Иске Казан авыл жирлегенә чиге Ямаширмә авыл жирлегенә белән чиктәш жирдә Иске Казан, Ямаширмә һәм Чыпчык авыл жирлекләрен чикләре тоташкан урында

Ямаширмә авылыннан 800 м төньяк-көнбатышта урнашкан 64 нче тоташу ноктасыннан алып көнчыгышка таба 100 м авыл хужалыгы жирләре буйлап, 50 м урман полосасының төньяк чиге буйлап, 300 м урман полосасы буйлап уза, авыл хужалыгы жирләре буйлап 40 м көнчыгышка таба, 150 м көньякка таба, 500 м көнчыгышка таба, инешне кисеп үтеп, көнчыгышка таба 350 м карьер буенча, 200 м авыл хужалыгы жирләре буйлап, 300 м урман полосасының төньяк чиге буйлап, 200 м урман полосасы буйлап уза, шуннан соң көньяк-көнчыгышка таба 1,0 км урман полосасының төньяк-көнчыгыш чиге буйлап, 50 м авыл хужалыгы жирләре буйлап, 50 м урман полосасының төньяк-көнчыгыш чиге буйлап, 350 м авыл хужалыгы жирләре буйлап, 100 м сазлыкның көньяк-көнбатыш чиге буйлап, 300 м сазлык буйлап, 150 м урман полосасы буйлап, 800 м урман полосасының төньяк-көнчыгыш чиге буйлап, «Коркачык – Югары Ия» – Татар Урматы автомобиль юлына бүлеп бирелгән полосаны кисеп үтеп, 50 м авыл хужалыгы жирләре буйлап, 150 м урман полосасының төньяк-көнчыгыш чиге буйлап, сынык сызык ясап, 1,3 км авыл хужалыгы жирләре буйлап бара, көньякка таба 350 м «Саба урманчылыгы» Татарстан Республикасы дәүләт бюджет учреждениесенең Ленин участок урманчылыгындагы 27 нче урман кварталының көнбатыш чиге буйлап, 50 м авыл хужалыгы жирләре буйлап, 250 м 27 нче урман кварталының көнбатыш чиге буйлап уза, аннары, сынык сызык ясап, көньяк-көнчыгышка таба 850 м 27 нче урман кварталының көньяк-көнбатыш һәм көньяк чикләре буйлап, 100 м авыл хужалыгы жирләре буйлап бара, 300 м көньякка таба урман полосасының көнчыгыш чиге буйлап Коркачык – Югары Ия автомобиль юлына бүлеп бирелгән полосага кадәр уза, 3,1 км көньяк-көнчыгышка таба әлеге автомобиль юлы буйлап бара, алга таба, сынык сызык ясап, 400 м көньяк-көнбатышка таба авыл хужалыгы жирләре буйлап инешкә кадәр уза, 200 м әлеге инеш агымы буенча өскә таба бара, алга таба, сынык сызык ясап, 1,1 км көньяк-көнбатышка таба авыл хужалыгы жирләре буйлап, көньякка таба 250 м агач-куак үсемлекләре массивының көнбатыш чиге буйлап, 150 м авыл хужалыгы жирләре буйлап бара, 100 м төньяк-көнчыгышка таба сазлыкның көньяк һәм көнчыгыш чикләре буйлап уза, сынык сызык ясап, 1,0 км көньяк-көнчыгышка таба авыл хужалыгы жирләре буйлап инешкә кадәр бара, 2,0 км әлеге инеш агымы буенча өскә таба уза, 40 м көньяк-көнчыгышка таба 44 нче урман кварталының төньяк-көнчыгыш чиге һәм 50 м көньяк-көнбатышка таба көньяк-көнчыгыш чиге буйлап бара, 150 м көньяк-көнбатышка таба авыл хужалыгы жирләре буйлап уза, 250 м көньякка таба 44 нче урман кварталының көньяк-көнчыгыш чиге буйлап 66 нчы тоташу ноктасына кадәр бара.

Иске Казан авыл жирлегенә чиге Чыпчык авыл жирлегенә белән чиктәш жирдә Иске Казан, Чыпчык һәм Коркачык авыл жирлекләре чикләре тоташкан урында Коркачык тимер юл аермасы поселогыннан 550 м көньякта урнашкан 50 нче тоташу ноктасыннан алып 650 м көньякка таба һәм 1,4 км көньяк-көнчыгышка таба Коркачык – Югары Ия автомобиль юлына бүлеп бирелгән полосаның төньяк-көнчыгыш чиге буйлап 64 нче тоташу ноктасына кадәр уза.

Иске Казан авыл жирлегенә чиге Коркачык авыл жирлегенә белән чиктәш жирдә Иске Казан, Коркачык һәм Мүлмә авыл жирлекләре чикләре тоташкан урында Сасмак авылыннан 850 м көньяк-көнбатышта Казансу елгасында урнашкан 49 нчы тоташу ноктасыннан алып, сынык сызык ясап, 1,7 км көньякка таба, агач-куак

үсемлекләренең яр буе массивын, Горький тимер юлына бүлеп бирелгән полосаны һәм аның юл буе урман полосаларын кисеп үтеп, көнбатышка таба 550 м урман полосасы буйлап, 50 м авыл хужалыгы җирләре буйлап бара, аннары көньякка таба 150 м авыл хужалыгы җирләре буйлап, 150 м сәнәгать объектынның көнчыгыш чиге буйлап, 50 м авыл хужалыгы җирләре буйлап Казан – Малмыж автомобиль юлына бүлеп бирелгән полосага кадәр бара, аннары 500 м көнбатышка таба әлеге автомобиль юлы буйлап 50 нче тоташу ноктасына кадәр уза.

Иске Казан авыл җирлегенә чиге Мүлмә авыл җирлегенә белән чиктәш җирдә Иске Казан, Мүлмә авыл җирлекләре һәм Арча муниципаль районы чикләре тоташкан урында Рус Урматы авылыннан 2,4 км көньяк-көнчыгышта урнашкан 52 нче тоташу ноктасыннан алып авыл хужалыгы җирләре буйлап, сынык сызык ясап, 550 м төньяк-көнбатышка таба, 2,3 км төньяк-көнчыгышка таба, Казан – Малмыж автомобиль юлына бүлеп бирелгән полосаны кисеп үтеп, 350 м көнбатышка таба, 800 м төньякка таба уза, алга таба 200 м төньяк-көнчыгышка таба урман полосасының көньяк-көнчыгыш чиге буйлап бара, төньяк-көнбатышка таба 450 м авыл хужалыгы җирләре буйлап, Горький тимер юлына бүлеп бирелгән полосаны һәм аның юл буе урман полосаларын кисеп үтеп, 100 м агач-куак үсемлекләре массивы буенча Казансу елгасына кадәр уза, 1,4 км әлеге елга агымы буенча аска таба бара, аннары 1,7 км төньяк-көнбатышка таба авыл хужалыгы җирләре буйлап, агач-куак үсемлекләренең яр буе массивын кисеп үтеп, көнбатышка таба 100 м авыл хужалыгы җирләре буйлап, 50 м плотина буенча, сынык сызык ясап, 3,0 км авыл хужалыгы җирләре буйлап бара, аннары 1,0 км көньякка таба урман полосасының көнчыгыш чиге буйлап уза, алга таба авыл хужалыгы җирләре буйлап 40 м көньяк-көнчыгышка таба, 400 м көнчыгышка таба, 1,6 км көньякка таба Казансу елгасына кадәр бара, 1,2 км әлеге елга агымы буенча аска таба уза, шуннан соң авыл хужалыгы җирләре буйлап 150 м төньяк-көнчыгышка таба, агач-куак үсемлекләренең яр буе полосасын кисеп үтеп, 350 м көнчыгышка таба, 250 м көньяк-көнчыгышка таба, 550 м көнбатышка таба Казансу елгасына кадәр бара, 2,9 км әлеге елга агымы буенча аска таба уза, шуннан соң 500 м көнбатышка таба авыл хужалыгы җирләре буйлап бара, сынык сызык ясап, 450 м төньяк-көнбатышка таба урман утыртмалары буенча уза, шуннан соң, сынык сызык ясап, авыл хужалыгы җирләре буйлап 500 м төньякка таба һәм 150 м төньяк-көнчыгышка таба Казансу елгасына кадәр бара, 2,5 км әлеге елга агымы буенча аска таба 49 нчы тоташу ноктасына кадәр уза.

Иске Казан авыл җирлегенә чиге Арча муниципаль районы белән чиктәш җирдә 52 нче тоташу ноктасыннан алып Биектау муниципаль районы чиге буйлап 67 нче (46 нчы) тоташу ноктасына кадәр уза.

«Биектау муниципаль районы» муниципаль берәмлегенә һәм аның составындагы муниципаль берәмлекләренң территорияләре чикләрен билгеләү һәм аларның статусы турында»
Татарстан Республикасы Законына

14 нче кушымта

**Биектау муниципаль районының «Казаклар авыл жирлеге»
муниципаль берәмлеге территориясе чигенең картографик тасвирламасы**

Әлеге картографик тасвирлама «Казаклар авыл жирлеге» муниципаль берәмлеге территориясе чигенең карта-схемасын («Биектау муниципаль районы» муниципаль берәмлегенең һәм аның составындагы муниципаль берәмлекләрнең территорияләре чикләрен билгеләү һәм аларның статусы турында» Татарстан Республикасы Законына 1 нче кушымта) тасвирлаудан гыйбарәт.

Казаклар авыл жирлеге Алан-Бәксәр, Алат авыл жирлекләре, Этнә муниципаль районы һәм Марий Эл Республикасы белән чиктәш.

Казаклар авыл жирлеге чиге Марий Эл Республикасы белән чиктәш жирдә Казаклар, Алан-Бәксәр авыл жирлекләре һәм Марий Эл Республикасы чикләре тоташкан урында Шөмлән авылынан 2,7 км көньяк-көнбатышта Илет елгасында урнашкан 1 нче тоташу ноктасыннан алып Татарстан Республикасы административ чиге буйлап Казаклар авыл жирлеге, Этнә муниципаль районы һәм Марий Эл Республикасы чикләре тоташкан урында Наратлык авылынан 5,2 км төньяк-көнчыгышта урнашкан 3 нче (11 нче) тоташу ноктасына кадәр уза.

Казаклар авыл жирлеге чиге Этнә муниципаль районы белән чиктәш жирдә 3 нче (11 нче) тоташу ноктасыннан алып Биектау муниципаль районы чиге буйлап Казаклар, Алат авыл жирлекләре һәм Этнә муниципаль районы чикләре тоташкан урында Казаклар авылынан 1,1 км көньяк-көнчыгышта урнашкан 4 нче тоташу ноктасына кадәр уза.

Казаклар авыл жирлеге чиге Алат авыл жирлеге белән чиктәш жирдә 4 нче тоташу ноктасыннан алып 450 м кибеп баручы инеш агымы буенча өскә таба уза, алга таба төньяк-көнбатышка таба 50 м агач-куак үсемлекләре массивы буйлап, 300 м авыл хужалыгы жирләре буйлап бара, аннары көньяк-көнбатышка таба 250 м авыл хужалыгы жирләре буйлап, 50 м «Ары урманчылыгы» Татарстан Республикасы дәүләт бюджет учреждениесең Ашыт участок урманчылыгындагы 86 нчы урман кварталының аерымланган кишәрлегенең көнбатыш чиге буйлап уза, шуннан соң көнбатышка таба 150 м авыл хужалыгы жирләре буйлап, 700 м урман полосасының көньяк чиге буйлап, Алат – Казаклар автомобиль юлына бүлеп бирелгән полосаны кисеп үтеп, 200 м авыл хужалыгы жирләре буйлап бара, 450 м төньяк-көнбатышка таба чокырның көньяк-көнбатыш чиге буйлап Илинка елгасына кадәр уза, 2,0 км әлеге елга агымы буенча аска таба бара, аннары, Илинка елгасының текә ярын һәм кибеп баручы инешне кисеп үтеп, 250 м көнбатышка таба авыл хужалыгы жирләре буйлап уза, шуннан соң төньяк-көнбатышка таба 600 м авыл хужалыгы жирләре буйлап, чокырны һәм кибеп баручы инешне кисеп үтеп, 450 м 85 нче урман кварталының төньяк-көнчыгыш чиге буйлап бара, 300 м авыл хужалыгы жирләре буйлап, 350 м урман полосасының төньяк-көнчыгыш чиге буйлап, 500 м 85 нче урман кварталының төньяк-көнчыгыш чиге буйлап уза, 100 м авыл хужалыгы жирләре буйлап, 50 м 88 нче урман кварталының аерымланган кишәрлегенең көньяк-көнбатыш чиге буйлап бара, 400 м 85 нче урман кварталының төньяк-көнчыгыш чиге буйлап уза, аннары 100 м төньякка таба авыл хужалыгы жирләре буйлап бара, сынык сызык ясап, 300 м төньяк-көнбатышка таба 85 нче урман кварталының төньяк-көнчыгыш чиге буйлап уза, Алан-Бәксәр – Ары урман

хужалыгы автомобиль юлына бүлеп бирелгән полосаны кисеп үтеп, әлеге полоса буйлап 25 м, төньякка таба 50 м «Ары урманчылыгы» Татарстан Республикасы дәүләт бюджет учреждениесенең Илет участок урманчылыгындагы 101 нче урман кварталының көнчыгыш чиге буйлап, Алан-Бәксәр – Ары урман хужалыгы автомобиль юлына бүлеп бирелгән полосаны кисеп үтеп, әлеге полоса буйлап 100 м, урман утыртмаларының көнчыгыш чиге буйлап 150 м, авыл хужалыгы жирләре буйлап 100 м уза, шуннан соң төньяк-көнбатышка таба 100 м авыл хужалыгы жирләре буйлап, 100 м 88 нче урман кварталының көньяк-көнбатыш чиге буйлап бара, аннары 101 нче урман кварталының төньяк-көнбатыш чиге буйлап көньяк-көнбатышка таба, сынык сызык ясап, көньяк-көнбатыш һәм көньяк чикләре буйлап 2,1 км көньяк-көнчыгышка таба уза, Алан-Бәксәр – Ары урман хужалыгы автомобиль юлына бүлеп бирелгән полосаны кисеп үтеп, 20 м көнчыгышка таба әлеге полоса буйлап, көньяк-көнбатышка таба 2,4 км «Ары урманчылыгы» Татарстан Республикасы дәүләт бюджет учреждениесенең Ашыт участок урманчылыгындагы 85 нче урман кварталының көньяк-көнбатыш чиге буйлап, 300 м авыл хужалыгы жирләре буйлап бара, шуннан соң, сынык сызык ясап, 400 м көньякка таба 32 нче урман кварталының көнчыгыш чиге буйлап бара, 100 м көньяк-көнчыгышка таба авыл хужалыгы жирләре буйлап уза, шуннан соң 100 м көньякка таба 32 нче урман кварталының көнчыгыш чиге буйлап Казаклар, Алат һәм Алан-Бәксәр авыл жирлекләре чикләре тоташкан урында Алат спирт заводы авылынан 500 м төньяк-көнчыгышта урнашкан 5 нче тоташу ноктасына кадәр бара.

Казаклар авыл жирлегенә чиге Алан-Бәксәр авыл жирлегенә белән чиктәш жирдә 5 нче тоташу ноктасынан алып көньяк-көнбатышка таба 200 м «Ары урманчылыгы» Татарстан Республикасы дәүләт бюджет учреждениесенең Ашыт участок урманчылыгындагы 32 нче урман кварталының көньяк-көнчыгыш чиге буйлап, 150 м авыл хужалыгы жирләре буйлап, профильле автомобиль юлына бүлеп бирелгән полосаны кисеп үтеп, 100 м урман массивының төньяк-көнбатыш чиге буйлап уза, алга таба төньяк-көнбатышка таба 150 м авыл хужалыгы жирләре буйлап, профильле автомобиль юлына бүлеп бирелгән полосаны кисеп үтеп, 150 м 32 нче урман кварталының көньяк-көнбатыш чиге буйлап бара, аннары 200 м көньяк-көнбатышка таба урман массивының көньяк-көнчыгыш чиге буйлап уза, аннары 300 м төньяк-көнчыгышка таба авыл хужалыгы жирләре буйлап бара, шуннан соң 32 нче урман кварталының көнбатыш чиге буйлап 550 м төньяк-көнчыгышка таба һәм 400 м төньяк-көнбатышка таба уза, сынык сызык ясап, көнбатышка таба 600 м 31 нче урман кварталы буйлап һәм, Алан-Бәксәр – Ары урман хужалыгы автомобиль юлына бүлеп бирелгән полосаны кисеп үтеп, 500 м 30 нчы урман кварталының көньяк чиге буйлап, аннары 650 м көньяк-көнбатышка таба 29 нчы урман кварталының көнчыгыш чиге буйлап һәм, сынык сызык ясап, 3,3 км төньяк-көнбатышка таба 29 нчы, 26 нчы урман кварталларының көньяк-көнбатыш чиге буйлап уза, 100 м көньяк-көнбатышка таба 35 нче урман кварталының төньяк-көнбатыш чиге буйлап инешкә кадәр бара, 650 м әлеге инеш агымы буенча өскә таба уза, сынык сызык ясап, төньякка таба «Ары урманчылыгы» Татарстан Республикасы дәүләт бюджет учреждениесенең Илет участок урманчылыгындагы 89, 86, 85 нче урман кварталларының көньяк-көнбатыш, төньяк-көнбатыш һәм көнбатыш чикләре буйлап, 50 м авыл хужалыгы жирләре

буйлап бара, сынык сызык ясап, төньяк-көнбатышка таба 1,8 км 85, 83, 81 нче урман кварталларының көнбатыш һәм көньяк-көнбатыш чикләре буйлап, 100 м авыл хужалыгы жирләре буйлап һәм 1,0 км 81 нче, 75 нче урман кварталларының көньяк-көнбатыш чиге буйлап, «Алан-Бәксәр – Ары урман хужалыгы» – Гәр автомобиль юлына бүлеп бирелгән полосаны кисеп үтеп, сынык сызык ясап, 600 м көнбатышка таба 74 нче урман кварталының көньяк-көнчыгыш чиге буйлап бара, 150 м көньяк-көнчыгышка таба авыл хужалыгы жирләре буйлап, кибеп баручы инешне кисеп үтеп, 50 м көньякка таба 74 нче урман кварталының көньяк-көнчыгыш чиге буйлап уза, шуннан соң көньяк-көнчыгышка таба 50 м авыл хужалыгы жирләре буйлап, 50 м 74 нче урман кварталының көньяк-көнчыгыш чиге буйлап, 150 м авыл хужалыгы жирләре буйлап бара, аннары көньяк-көнбатышка таба 1,5 км 74 нче, 80 нче урман кварталларының көньяк-көнчыгыш чиге буйлап, 350 м авыл хужалыгы жирләре буйлап, сынык сызык ясап, 80 нче урман кварталының көньяк-көнчыгыш чиге буенча 900 м һәм көньяк-көнбатыш чиге буйлап төньяк-көнбатышка таба 150 м уза, 600 м көньякка таба «Ары урманчылыгы» Татарстан Республикасы дәүләт бюджет учреждениесең Ашыт участок урманчылыгындагы 14 нче, 19 нчы урман кварталларының көнчыгыш чиге буйлап бара, аннары 100 м көньяк-көнбатышка таба авыл хужалыгы жирләре буйлап уза, алга таба 850 м көньяк-көнбатышка таба 19 нчы урман кварталының көньяк чиге буйлап һәм 650 м көнбатышка таба көньяк чиге буйлап бара, төньяк-көнбатышка таба 350 м авыл хужалыгы жирләре буйлап, 800 м 18 нче урман кварталының көньяк-көнбатыш чиге буйлап Илет елгасына кадәр уза, 500 м әлеге елга агымы буенча өскә таба бара, аннары, сынык сызык ясап, 400 м көньяк-көнбатышка таба 17 нче урман кварталының көньяк-көнчыгыш чиге буйлап уза, шуннан соң көньякка таба 250 м авыл хужалыгы жирләре буйлап, сынык сызык ясап, 1,5 км 17 нче, 21 нче урман кварталларының көньяк-көнчыгыш һәм көнчыгыш чикләре буйлап 1 нче тоташу ноктасына кадәр бара.

«Биектау муниципаль районы» муниципаль берәмлегенең һәм аның составындагы муниципаль берәмлекләренң территорияләре чикләрен билгеләү һәм аларның статусы турында»
Татарстан Республикасы Законына
15 нче кушымта

Биектау муниципаль районының «Красносельский авыл жирлеге» муниципаль берәмлеге территориясе чигенең картографик тасвирламасы

Әлеге картографик тасвирлама «Красносельский авыл жирлеге» муниципаль берәмлеге территориясе чигенең карта-схемасын («Биектау муниципаль районы» муниципаль берәмлегенең һәм аның составындагы муниципаль берәмлекләренң территорияләре чикләрен билгеләү һәм аларның статусы турында» Татарстан Республикасы Законына 1 нче кушымта) тасвирлаудан гыйбарәт.

Красносельский авыл жирлеге Казан шәһәре муниципаль берәмлеге, Бөреле, Биектау, Дачный, Усад һәм Чернышевка авыл жирлекләре белән чиктәш.

Красносельский авыл жирлеге чиге Чернышевка авыл жирлеге белән чиктәш

жирдә Красносельский, Чернышевка һәм Усад авыл жирлекләре чикләре тоташкан урында Чубар авылыннан 550 м көньяк-көнбатышта урнашкан 45 нче тоташу ноктасыннан алып 250 м көньяк-көнчыгышка таба Казансу елгасының элеккеге үзөненең төньяк-көнчыгыш яры буйлап уза, алга таба 700 м көньякка таба «Шөһәр яны урманчылыгы» Татарстан Республикасы дәүләт бюджет учреждениесенең Иске Казан участок урманчылыгындагы 52 нче, 55 нче урман кварталларының көньяк-көнбатыш һәм көнбатыш чикләре буйлап бара, сынык сызык ясап, 350 м күмәк бакчаларның көнчыгыш чиге буйлап бара, алга таба 150 м көньяк-көнбатышка таба 55 нче урман кварталының көнбатыш чиге буйлап уза, 500 м агач-куак үсемлекләре массивының төньяк-көнбатыш чиге буйлап Казансу елгасының иске юлына кадәр бара, 350 м әлеге иске юл буйлап, 50 м «Шөһәр яны урманчылыгы» Татарстан Республикасы дәүләт бюджет учреждениесенең Биектау участок урманчылыгындагы 67 нче урман кварталының төньяк-көнбатыш чиге буйлап уза, 100 м авыл хужалыгы жирләре буйлап, 400 м 67 нче урман кварталының төньяк-көнбатыш чиге буйлап бара, 150 м авыл хужалыгы жирләре буйлап уза, алга таба 100 м көнбатышка таба 66 нчы урман кварталының төньяк чиге буйлап бара, 500 м авыл хужалыгы жирләре буйлап, 100 м 66 нчы урман кварталының төньяк чиге буйлап уза, 100 м күмәк бакчаларның көньяк чиге буйлап, 700 м 65 нче урман кварталының төньяк чиге буйлап Казансу елгасына кадәр бара, 1,2 км әлеге елга агымы буенча аска таба Красносельский, Чернышевка һәм Дачный авыл жирлекләре чикләре тоташкан урында Дачный поселогыннан 250 м көнчыгышта Казансу елгасында урнашкан 43 нче тоташу ноктасына кадәр бара.

Красносельский авыл жирлеге чиге Усад авыл жирлеге белән чиктәш жирдә Красносельский, Усад һәм Бөреле авыл жирлекләре чикләре тоташкан урында Чубар авылыннан 1,3 км көньяк-көнчыгышта урнашкан 59 нчы тоташу ноктасыннан алып, сынык сызык ясап, көнбатышка таба 1,4 км «Шөһәр яны урманчылыгы» Татарстан Республикасы дәүләт бюджет учреждениесенең Иске Казан участок урманчылыгындагы 54 нче, 53 нче урман кварталларының төньяк-көнбатыш, төньяк-көнчыгыш һәм төньяк чикләре буйлап, 50 м авыл хужалыгы жирләре буйлап уза, шуннан соң 400 м көньяк-көнбатышка таба 53 нче, 52 нче урман кварталларының төньяк һәм төньяк-көнбатыш чикләре буйлап бара, 100 м авыл хужалыгы жирләре буйлап, 150 м 52 нче урман кварталының төньяк-көнбатыш чиге буйлап уза, 300 м авыл хужалыгы жирләре буйлап бара, 50 м 52 нче урман кварталының төньяк-көнбатыш чиге буйлап Казансу елгасына кадәр уза, 850 м әлеге елга агымы буенча аска таба бара, аннары 50 м көньяк-көнбатышка таба авыл хужалыгы жирләре буйлап уза, көньяк-көнчыгышка таба 100 м Каменка – Дөбяз – Олы Этнә автомобиль юлына бүлеп бирелгән полосаның төньяк-көнчыгыш чиге буйлап, 250 м авыл хужалыгы жирләре буйлап, сынык сызык ясап, 1,1 км 52 нче урман кварталының көнбатыш һәм көньяк-көнбатыш чикләре буйлап 45 нче тоташу ноктасына кадәр бара.

Красносельский авыл жирлеге чиге Бөреле авыл жирлеге белән чиктәш жирдә 59 нчы тоташу ноктасыннан алып 200 м төньяк-көнчыгышка таба «Шөһәр яны урманчылыгы» Татарстан Республикасы дәүләт бюджет учреждениесенең Иске Казан участок урманчылыгындагы 54 нче урман кварталының төньяк-көнбатыш чиге һәм 350 м көньяк-көнчыгышка таба төньяк-көнчыгыш чиге буйлап, 250 м авыл

хужалыгы жирләре буйлап, 150 м күмәк бакчалар буйлап, 100 м авыл хужалыгы жирләре буйлап, 700 м 54 нче, 57 нче урман кварталларының төньяк-көнчыгыш чиге буйлап уза, алга таба, инешне кисеп үтеп, авыл хужалыгы жирләре буйлап 250 м төньяк-көнчыгышка таба һәм 200 м көньяк-көнчыгышка таба, 550 м 57 нче, 70 нче урман кварталларының төньяк-көнчыгыш чиге буйлап бара, инешне кисеп үтеп, 300 м авыл хужалыгы жирләре буйлап, 600 м 165 нче урман кварталының көньяк-көнбатыш чиге буйлап кибеп баручы инешкә кадәр уза, 500 м әлеге инеш агымы буенча өскә таба Биектау, Бөреле һәм Красносельский авыл жирлекләре чикләре тоташкан урында Калинино авылыннан 550 м төньяк-көнчыгышта урнашкан 60 нчы тоташу ноктасына кадәр бара.

Красносельский авыл жирлеген чиге Биектау авыл жирлеген белән чиктәш жирдә 60 нчы тоташу ноктасыннан алып көньяк-көнбатышка таба 250 м күмәк бакчалар буйлап, 300 м «Шәһәр яны урманчылыгы» Татарстан Республикасы дәүләт бюджет учреждениесенен Иске Казан участок урманчылыгындагы 70 нче урман кварталы буйлап, 100 м авыл хужалыгы жирләре буйлап, Горький тимер юлына бүлеп бирелгән полосаны кисеп үтеп, 750 м көнбатышка таба Горький тимер юлына бүлеп бирелгән полосаның көньяк чиге буйлап бара, аннары көньяк-көнбатышка таба 200 м авыл хужалыгы жирләре буйлап, 500 м 80 нче урман кварталының көньяк-көнчыгыш чиге буйлап һәм 150 м Казан – Малмыж автомобиль юлына бүлеп бирелгән полосаның төньяк-көнбатыш чиге буйлап уза, алга таба көньякка таба 50 м авыл хужалыгы жирләре буйлап, әлеге автомобиль юлына бүлеп бирелгән полосаны кисеп үтеп, сынык сызык ясап, 100 м 80 нче урман кварталының көньяк-көнчыгыш чиге буйлап бара, аннары, сынык сызык ясап, 300 м көньяк-көнбатышка таба авыл хужалыгы жирләре буйлап, күлне, профильле автомобиль юлына бүлеп бирелгән полосаны кисеп үтеп, сынык сызык ясап, 3,5 км 80, 87, 86 нчы урман кварталларының көньяк-көнчыгыш чиге буйлап, Кәминкә елгасын кисеп үтеп, 50 м төньяк-көнбатышка таба авыл хужалыгы жирләре буйлап, Казан – Малмыж автомобиль юлына бүлеп бирелгән полосаны кисеп үтеп, көньяк-көнбатышка таба 100 м әлеге автомобиль юлына бүлеп бирелгән полосаның төньяк-көнбатыш чиге буйлап, 350 м «Шәһәр яны урманчылыгы» Татарстан Республикасы дәүләт бюджет учреждениесенен Биектау участок урманчылыгындагы 90 нчы урман кварталының көньяк-көнчыгыш һәм көньяк чикләре буйлап, 50 м авыл хужалыгы жирләре буйлап бара, шуннан соң көнбатышка таба 450 м 90 нчы урман кварталының көньяк чиге буйлап, 100 м авыл хужалыгы жирләре буйлап уза, аннары, сынык сызык ясап, 300 м төньяк-көнбатышка таба 90 нчы урман кварталының көньяк һәм көньяк-көнбатыш чикләре буйлап бара, шуннан соң, сынык сызык ясап, 2,1 км көньяк-көнбатышка таба 89 нчы, 88 нче урман кварталларының көньяк-көнчыгыш, көньяк һәм көньяк-көнбатыш чикләре буйлап, Биектау авылы – Биектау тимер юл станциясе поселогы автомобиль юлына бүлеп бирелгән полосаны кисеп үтеп, төньяк-көнбатышка таба 150 м авыл хужалыгы жирләре буйлап, Горький тимер юлына бүлеп бирелгән полосаны кисеп үтеп, сынык сызык ясап, 1,9 км 83 нче, 74 нче урман кварталларының көньяк-көнбатыш һәм көньяк-көнчыгыш чикләре буйлап бара, шуннан соң көньякка таба 100 м күмәк бакчаларның төньяк-көнбатыш һәм көньяк-көнбатыш чикләре буйлап, инешне кисеп үтеп, сынык сызык ясап, 1,4 км 82 нче урман кварталының төньяк-көнчыгыш, көнчыгыш һәм көньяк-

көнчыгыш чикләре буйлап уза, аннары көньяк-көнчыгышка таба 200 м урман массивы буенча, 50 м производство объектының көнбатыш һәм көньяк-көнбатыш чикләре буйлап бара, шуннан соң 250 м көньякка таба авыл хужалыгы жирләре буйлап уза, аннары көньяк-көнчыгышка таба 50 м урман массивының төньяк-көнчыгыш чиге буйлап, 100 м урман массивы буенча бара, шуннан соң 100 м көнчыгышка таба 59 нчы урман кварталының төньяк-көнбатыш чиге буйлап, профильле автомобиль юлына һәм Горький тимер юлына бүлеп бирелгән полосаларны кисеп үтеп, 450 м көньяк-көнбатышка таба Горький тимер юлына бүлеп бирелгән полосаның көньяк-көнчыгыш чиге буйлап бара, шуннан соң төньяк-көнчыгышка таба 700 м 59 нчы урман кварталының көньяк-көнчыгыш чиге буйлап, 200 м Горький тимер юлына бүлеп бирелгән полосаның төньяк-көнбатыш чиге буйлап уза, аннары, сынык сызык ясап, 200 м көнчыгышка таба авыл хужалыгы жирләре буйлап, Горький тимер юлына бүлеп бирелгән полосаны кисеп үтеп, 450 м көньяк-көнбатышка таба әлеге тимер юлга бүлеп бирелгән полосаның көньяк-көнчыгыш чиге буйлап уза, аннары авыл хужалыгы жирләре буйлап 150 м көньяк-көнчыгышка таба, 50 м төньякка таба бара, шуннан соң, сынык сызык ясап, 750 м көньяк-көнчыгышка таба 103 нче урман кварталының көньяк-көнбатыш чиге буйлап уза, аннары 650 м көньяк-көнбатышка таба 102 нче урман кварталының төньяк-көнбатыш чиге буйлап бара, шуннан соң, сынык сызык ясап, 900 м көнбатышка таба 101 нче урман кварталының төньяк һәм төньяк-көнбатыш чикләре буйлап, профильле автомобиль юлына бүлеп бирелгән полосаны кисеп үтеп, көньяк-көнбатышка таба 100 м авыл хужалыгы жирләре буйлап, 200 м 101 нче, 71 нче урман кварталларының төньяк-көнбатыш чиге буйлап бара, шуннан соң 50 м төньяк-көнбатышка таба урман массивының төньяк-көнчыгыш чиге буйлап уза, аннары 950 м көньяк-көнбатышка таба Горький тимер юлына бүлеп бирелгән полосаның көньяк-көнчыгыш чиге буйлап, әлеге тимер юл тармагын кисеп үтеп, 100 м көньяк-көнчыгышка таба производство объектының төньяк-көнчыгыш һәм 50 м көньяк-көнбатышка таба көньяк-көнчыгыш чикләре буйлап, Горький тимер юлы тармагын кисеп үтеп, сынык сызык ясап, 500 м көньяк-көнчыгышка таба 71 нче урман кварталының көнбатыш һәм көньяк чикләре буйлап бара, шуннан соң, сынык сызык ясап, 1,4 км көньяк-көнбатышка таба производство объектының төньяк-көнбатыш, төньяк-көнчыгыш, көньяк-көнчыгыш һәм көньяк-көнбатыш чикләре буйлап уза, аннары 40 м төньяк-көнбатышка таба 192 нче урман кварталының аерымланган кишәрлегенә төньяк-көнчыгыш чиге буйлап бара, алга таба 30 м төньякка таба Киндерле тимер юл аермасы поселогы – Крутушка дөваханәсе автомобиль юлына бүлеп бирелгән полосаның көнчыгыш чиге буйлап уза, аннары 150 м төньяк-көнбатышка таба авыл хужалыгы жирләре буйлап, Киндерле тимер юл аермасы поселогы – Крутушка дөваханәсе автомобиль юлына һәм профильле автомобиль юлына бүлеп бирелгән полосаларны кисеп үтеп, көньяк-көнбатышка таба 300 м профильле автомобиль юлына бүлеп бирелгән полосаның төньяк-көнбатыш чиге буйлап, сынык сызык ясап, 400 м агач-куак үсемлекләре массивының төньяк-көнчыгыш һәм көньяк-көнчыгыш чикләре буйлап, профильле автомобиль юлына бүлеп бирелгән полосаны кисеп үтеп, 150 м авыл хужалыгы жирләре буйлап уза, аннары 50 м төньяк-көнбатышка таба Мәскәү – Уфа федераль автомобиль юлына бүлеп бирелгән полосаның төньяк-көнчыгыш чиге буйлап бара,

алга таба 50 м көньяк-көнбатышка таба авыл хужалыгы жирлөре буйлап, әлеге автомобиль юлына бүлеп бирелгән полосаны һәм агач-куак үсемлекләре массивын кисеп үтеп, Биектау, Красносельский авыл жирлекләре һәм Казан шәһәре муниципаль берәмлеге чикләре тоташкан урында Березовка поселогыннан 1,7 км көньяк-көнбатышта урнашкан 55 нче тоташу ноктасына кадәр уза.

Красносельский авыл жирлеге чиге Казан шәһәре муниципаль берәмлеге белән чиктәш жирдә 55 нче тоташу ноктасыннан алып Биектау муниципаль районы чиге буйлап Красносельский, Дачный авыл жирлекләре һәм Казан шәһәре муниципаль берәмлеге чикләре тоташкан урында Дачный поселогыннан 2,5 км көньяк-көнбатышта урнашкан 44 нче тоташу ноктасына кадәр уза.

Красносельский авыл жирлеге чиге Дачный авыл жирлеге белән чиктәш жирдә 43 нче тоташу ноктасыннан алып 100 м Казансу елгасы агымы буенча аска таба уза, алга таба 300 м көньяк-көнбатышка таба «Шәһәр яны урманчылыгы» Татарстан Республикасы дәүләт бюджет учреждениесенә Биектау участок урманчылыгындагы 64 нче урман кварталының төньяк-көнбатыш чиге буйлап бара, аннары 100 м көньякка таба авыл хужалыгы жирлөре буйлап уза, сынык сызык ясап, 1,0 км көньяк-көнбатышка таба 64 нче урман кварталының төньяк-көнбатыш чиге буйлап бара, аннары, урман массивын кисеп үтеп, 200 м көньякка таба авыл хужалыгы жирлөре буйлап уза, шуннан соң 250 м көнбатышка таба 64 нче урман кварталының төньяк-көнбатыш чиге буйлап бара, аннары 300 м төньяк-көнбатышка таба авыл хужалыгы жирлөре буйлап уза, шуннан соң, сынык сызык ясап, 850 м көньяк-көнбатышка таба 63 нче урман кварталының төньяк, төньяк-көнбатыш һәм көнбатыш чикләре буйлап бара, 200 м көньякка таба авыл хужалыгы жирлөре буйлап уза, 250 м көньяк-көнбатышка таба 63 нче урман кварталының көнбатыш чиге буйлап бара, шуннан соң, сынык сызык ясап, 250 м көньяк-көнчыгышка таба авыл хужалыгы жирлөре буйлап уза, сынык сызык ясап, төньяк-көнбатышка таба 1,0 км 63 нче, 62 нче урман кварталларының көнбатыш һәм төньяк-көнбатыш чикләре буйлап, 100 м авыл хужалыгы жирлөре буйлап бара, көньяк-көнчыгышка таба 150 м 62 нче урман кварталының төньяк һәм төньяк-көнбатыш чикләре буйлап, 100 м авыл хужалыгы жирлөре буйлап уза, аннары, сынык сызык ясап, 400 м көнбатышка таба 62 нче урман кварталының төньяк-көнбатыш чиге буйлап бара, шуннан соң, сынык сызык ясап, 1,2 км төньяк-көнбатышка таба 60 нчы урман кварталының төньяк-көнчыгыш, 300 м көнбатышка таба төньяк һәм 950 м көньяк-көнбатышка таба төньяк-көнбатыш чикләре буйлап 44 нче тоташу ноктасына кадәр уза.

«Биектау муниципаль районы» муниципаль берәмлегенә һәм аның составындагы муниципаль берәмлекләренә территорияләре чикләрен билгеләү һәм аларның статусы турында» Татарстан Республикасы Законына 16 нчы кушымта

Биектау муниципаль районының «Коркачык авыл жирлеге» муниципаль берәмлеге территориясә чигенә картографик тасвирламасы

Әлеге картографик тасвирлама «Коркачык авыл жирлеге» муниципаль берәмлеге территориясе чигенең карта-схемасын («Биектау муниципаль районы» муниципаль берәмлегенең һәм аның составындагы муниципаль берәмлекләренең территорияләре чикләрен билгеләү һәм аларның статусы турында» Татарстан Республикасы Законына 1 нче кушымта) тасвирлаудан гыйбарәт.

Коркачык авыл жирлеге Иске Казан, Мүлмә һәм Чыпчык авыл жирлекләре белән чиктәш.

Коркачык авыл жирлеге чиге Чыпчык авыл жирлеге белән чиктәш жирдә Коркачык, Чыпчык һәм Иске Казан авыл жирлекләре чикләре тоташкан урында Коркачык тимер юл аермасы поселогыннан 550 м көньякта урнашкан 50 нче тоташу ноктасыннан алып 1,2 км көньяк-көнбатышка таба Казан – Малмыж автомобиль юлы буйлап уза, 600 м әлеге инеш агымы буенча аска таба аның Казансу елгасына койган жиренә кадәр, Горький тимер юлына бүлеп бирелгән полосаны һәм профильле автомобиль юлына бүлеп бирелгән полосаны кисеп үтеп, 1,7 км әлеге елга агымы буенча өскә таба Коркачык, Чыпчык һәм Мүлмә авыл жирлекләре чикләре тоташкан урында Коркачык тимер юл аермасы поселогыннан 150 м төньякта урнашкан 51 нче тоташу ноктасына кадәр уза.

Коркачык авыл жирлеге чиге Мүлмә авыл жирлеге белән чиктәш жирдә 51 нче тоташу ноктасыннан алып 4,2 км Казансу елгасы агымы буенча өскә таба, Коркачык – Олы Этнә автомобиль юлына бүлеп бирелгән полосаны кисеп үтеп, Коркачык, Мүлмә һәм Иске Казан авыл жирлекләре чикләре тоташкан урында Сасмак авылыннан 850 м көньяк-көнбатышта Казансу елгасында урнашкан 49 нчы тоташу ноктасына кадәр бара.

Коркачык авыл жирлеге чиге Иске Казан авыл жирлеге белән чиктәш жирдә 49 нчы тоташу ноктасыннан алып, сынык сызык ясап, 1,7 км көньякка таба авыл хужалыгы жирләре буйлап, агач-куак үсемлекләренең яр буе массивын, Горький тимер юлына бүлеп бирелгән полосаны һәм аның яр буе урман полосаларын кисеп үтеп, көнбатышка таба 550 м урман полосасы буйлап, 50 м авыл хужалыгы жирләре буйлап бара, аннары көньякка таба 150 м авыл хужалыгы жирләре буйлап, 150 м сәнәгать объектының көнчыгыш чиге буйлап, 50 м авыл хужалыгы жирләре буйлап Казан – Малмыж автомобиль юлына бүлеп бирелгән полосага кадәр уза, 500 м көнбатышка таба әлеге автомобиль юлы буйлап 50 нче тоташу ноктасына кадәр уза.

«Биектау муниципаль районы» муниципаль берәмлегенең һәм аның составындагы муниципаль берәмлекләренең территорияләре чикләрен билгеләү һәм аларның статусы турында» Татарстан Республикасы Законына 17 нче кушымта

Биектау муниципаль районының «Мәмдәл авыл жирлеге» муниципаль берәмлеге территориясе чигенең картографик тасвирламасы

Әлеге картографик тасвирлама «Мәмдәл авыл жирлеге» муниципаль

берәмлеге территориясе чигенең карта-схемасын («Биектау муниципаль районы» муниципаль берәмлегенең һәм аның составындагы муниципаль берәмлекләренә территорияләре чикләрен билгеләү һәм аларның статусы турында» Татарстан Республикасы Законына 1 нче кушымта) тасвирлаудан гыйбарәт.

Мәмдәл авыл җирлеге Айбаш, Олы Кавал авыл җирлекләре, Зеленодольск муниципаль районы һәм Марий Эл Республикасы белән чиктәш.

Мәмдәл авыл җирлеге чиге Зеленодольск муниципаль районы белән чиктәш җирдә Мәмдәл, Олы Кавал авыл җирлекләре һәм Зеленодольск муниципаль районы чикләре тоташкан урында Маҗар авылынан 2,3 км көньяк-көнбатышта урнашкан 24 нче тоташу ноктасынан алып Биектау муниципаль районы чиге буйлап Мәмдәл авыл җирлеге, Зеленодольск муниципаль районы һәм Марий Эл Республикасы чикләре тоташкан урында Юртыш поселогынан 5,1 км төньяк-көнбатышта урнашкан 25 нче (10 нчы) тоташу ноктасына кадәр уза.

Мәмдәл авыл җирлеге чиге Марий Эл Республикасы белән чиктәш җирдә 25 нче (10 нчы) тоташу ноктасынан алып Татарстан Республикасы административ чиге буйлап Мәмдәл, Айбаш авыл җирлекләре һәм Марий Эл Республикасы чикләре тоташкан урында Яңавыл авылынан 3,3 км көнбатышта урнашкан 14 нче тоташу ноктасына кадәр уза.

Мәмдәл авыл җирлеге чиге Айбаш авыл җирлеге белән чиктәш җирдә Айбаш, Олы Кавал һәм Мәмдәл авыл җирлекләре чикләре тоташкан урында Мәмдәл авылынан 2,1 км төньяк-көнчыгышта урнашкан 13 нче тоташу ноктасынан алып төньяк-көнбатышка таба 1,1 км авыл хужалыгы җирләре буйлап, «Казан – Йошкар-Ола» – Олы Күлбаш – Дөбъяз автомобиль юлына бүлеп бирелгән полосаны һәм кибең баручы инешне кисеп үтеп, 650 м урман полосасының көньяк-көнбатыш чиге буйлап, сынык сызык ясап, 1,6 км авыл хужалыгы җирләре буйлап, сазлыкны һәм Сөләнгеркүл күлен кисеп үтеп, 750 м урман полосасының көньяк-көнбатыш чиге буйлап уза, 1,6 км көньяк-көнбатышка таба урман полосасының көньяк-көнчыгыш чиге буйлап бара, аннары, сынык сызык ясап, төньяк-көнбатышка таба 1,3 км авыл хужалыгы җирләре буйлап, чокырларны һәм Сариулин инешен кисеп үтеп, 100 м урман массивының төньяк-көнчыгыш чиге буйлап, 50 м «Ары урманчылыгы» Татарстан Республикасы дәүләт бюджет учреждениесенең Ашыт участок урманчылыгындагы 93 нче урман кварталының аерымланган кишәрлегенең төньяк-көнчыгыш чиге буйлап, 350 м авыл хужалыгы җирләре буйлап уза, алга таба көньяк-көнбатышка таба 100 м 93 урман кварталының аерымланган кишәрлегенең төньяк чиге буйлап, 600 м авыл хужалыгы җирләре буйлап, инешне кисеп үтеп, 50 м 87 нче урман кварталының аерымланган кишәрлегенең көньяк чиге буйлап бара, 250 м көнбатышка таба, 50 м төньякка таба, 100 м төньяк-көнчыгышка таба 56 нчы урман кварталының төньяк-көнчыгыш чиге буйлап уза, 150 м төньяк-көнчыгышка таба 54 нче урман кварталының көньяк-көнчыгыш чиге буйлап, 400 м төньякка таба көнчыгыш чиге, 1,0 км төньяк-көнбатышка төньяк чиге буйлап бара, аннары авыл хужалыгы җирләре буйлап 100 м төньяк-көнбатышка таба, 250 м көнчыгышка таба уза, 300 м төньяк-көнчыгышка таба 52 нче урман кварталының көньяк-көнчыгыш, 300 м төньякка таба көнчыгыш, 1,2 км көнбатышка таба төньяк-көнчыгыш чикләре буйлап бара, шуннан соң 200 м төньяк-көнчыгышка таба авыл хужалыгы җирләре буйлап уза, аннары 52 нчы урман кварталының төньяк-көнчыгыш чиге буйлап 100 м

көнчыгышка таба, 150 м төньякка таба, 350 м төньяк-көнбатышка таба 14 нче тоташу ноктасына кадәр бара.

Мәмдәл авыл жирлеге чиге Олы Кавал авыл жирлеге белән чиктәш жирдә 13 нче тоташу ноктасыннан алып, сынык сызык ясап, 1,2 км көньякка таба «Ары урманчылыгы» Татарстан Республикасы дәүләт бюджет учреждениесенең Ашыт участок урманчылыгындагы 66 нчы урман кварталының көнбатыш һәм көньяк-көнбатыш чикләре буйлап уза, 1,5 км көньяк-көнбатышка таба авыл хужалыгы жирләре буйлап, кибеп баручы инешне кисеп үтеп, көньяк-көнчыгышка таба 250 м авыл хужалыгы жирләре буйлап, 50 м урман полосасының төньяк-көнчыгыш чиге буйлап, 100 м авыл хужалыгы жирләре буйлап уза, 100 м буа буенча, 450 м урман полосасының төньяк-көнчыгыш чиге буйлап бара, шуннан соң көньякка таба 450 м урман полосасының көнчыгыш чиге буйлап, 600 м авыл хужалыгы жирләре буйлап, 350 м урман полосасының көнчыгыш чиге буйлап, 100 м авыл хужалыгы жирләре буйлап бара, көньяк-көнчыгышка таба 150 м урман полосасының төньяк-көнчыгыш чиге буйлап, 200 м авыл хужалыгы жирләре буйлап 24 нче тоташу ноктасына кадәр уза.

«Биектау муниципаль районы» муниципаль
берәмлегенең һәм аның составындагы муниципаль
берәмлекләренең территорияләре чикләрен
билгеләү һәм аларның статусы турында»
Татарстан Республикасы Законына
18 нче кушымта

Биектау муниципаль районының «Мүлмә авыл жирлеге» муниципаль берәмлеге территориясә чигенең картографик тасвирламасы

Әлеге картографик тасвирлама «Мүлмә авыл жирлеге» муниципаль берәмлеге территориясә чигенең карта-схемасын («Биектау муниципаль районы» муниципаль берәмлегенең һәм аның составындагы муниципаль берәмлекләренең территорияләре чикләрен билгеләү һәм аларның статусы турында» Татарстан Республикасы Законына 1 нче кушымта) тасвирлаудан гыйбарәт.

Мүлмә авыл жирлеге Бөреле, Иске Казан, Коркачык, Ташлы Кавал, Чыпчык авыл жирлекләре һәм Арча муниципаль районы белән чиктәш.

Мүлмә авыл жирлеге чиге Чыпчык авыл жирлеге белән чиктәш жирдә Мүлмә, Чыпчык һәм Коркачык авыл жирлекләре чикләре тоташкан урында Коркачык тимер юл аермасы поселогыннан 150 м төньякта Казансу елгасында урнашкан 31 нче тоташу ноктасыннан алып, текә ярны кисеп үтеп, 250 м көнбатышка таба авыл хужалыгы жирләре буйлап уза, аннары көньяк-көнбатышка таба 750 м «Шәһәр яны урманчылыгы» Татарстан Республикасы дәүләт бюджет учреждениесенең Иске Казан участок урманчылыгындагы 30 нчы, 29 нчы урман кварталларының төньяк-көнбатыш һәм төньяк чикләре буйлап, 50 м авыл хужалыгы жирләре буйлап бара, шуннан соң көнбатышка таба 150 м 29 нчы урман кварталының төньяк чиге буйлап, 200 м авыл хужалыгы жирләре буйлап инешкә кадәр уза, 2,7 км әлеге инеш агымы буенча өскә таба бара, төньяк-көнбатышка таба 100 м 170 нче урман кварталының

аерымланган кишәрлеге буйлап, 1,4 км авыл хужалыгы жирләре буйлап уза, аннары 300 м төньякка таба 7 нче урман кварталының аерымланган кишәрлегенә көнчыгыш чиге буйлап Мүлмә, Чыпчык һәм Бөреле авыл жирлекләре чикләре тоташкан урында Ташлы Кавал авылынан 2,5 км көньяк-көнчыгышта урнашкан 48 нче тоташу ноктасына кадәр бара.

Мүлмә авыл жирлеге чиге Бөреле авыл жирлеге белән чиктәш жирдә Бөреле, Ташлы Кавал һәм Мүлмә авыл жирлекләре чикләре тоташкан урында Ташлы Кавал авылынан 2,5 км көньяк-көнчыгышта урнашкан 34 нче тоташу ноктасынан алып көньяк-көнбатышка таба 300 м «Шәһәр яны урманчылыгы» Татарстан Республикасы дәүләт бюджет учреждениесенә Иске Казан участок урманчылыгындагы 7 нче урман кварталының көнбатыш чиге буйлап, 50 м авыл хужалыгы жирләре буйлап 48 нче тоташу ноктасына кадәр уза.

Мүлмә авыл жирлеге чиге Ташлы Кавал авыл жирлеге белән чиктәш жирдә Мүлмә, Ташлы Кавал авыл жирлекләре һәм Арча муниципаль районы чикләре тоташкан урында Мүлмә авылынан 3,1 км төньяк-көнбатышта урнашкан 37 нче тоташу ноктасынан алып көнбатышка таба 500 м урман полосасының көньяк чиге буйлап, 100 м авыл хужалыгы жирләре буйлап уза, алга таба «Шәһәр яны урманчылыгы» Татарстан Республикасы дәүләт бюджет учреждениесенә Иске Казан участок урманчылыгындагы 3 нче урман кварталының төньяк-көнчыгыш чиге буйлап 100 м көнбатышка таба һәм 250 м төньякка таба уза, аннары 1,6 км көньяк-көнбатышка таба 3 нче, 2 нче урман кварталларының төньяк-көнбатыш чиге буйлап бара, 1,5 км көньякка таба 2, 4, 7 нче урман кварталларының көнбатыш чиге буйлап уза, 350 м көньяк-көнчыгышка таба 7 нче урман кварталының көнбатыш чиге буйлап 34 нче тоташу ноктасына кадәр бара.

Мүлмә авыл жирлеге чиге Арча муниципаль районы белән чиктәш жирдә 37 нче тоташу ноктасынан алып Биектау муниципаль районы чиге буйлап Мүлмә, Иске Казан авыл жирлекләре һәм Арча муниципаль районы чикләре тоташкан урында Рус Урматы авылынан 2,4 км көньяк-көнчыгышта урнашкан 52 нче тоташу ноктасына кадәр уза.

Мүлмә авыл жирлеге чиге Иске Казан авыл жирлеге белән чиктәш жирдә 52 нче тоташу ноктасынан алып авыл хужалыгы жирләре буйлап, сынык сызык ясап, 550 м төньяк-көнбатышка таба, 2,3 км төньяк-көнчыгышка таба, Казан – Малмыж автомобиль юлына бүлеп бирелгән полосаны кисеп үтеп, 350 м көнбатышка таба, 800 м төньякка таба уза, шуннан соң 200 м төньяк-көнчыгышка таба урман полосасының көньяк-көнчыгыш чиге буйлап бара, төньяк-көнбатышка таба 450 м авыл хужалыгы жирләре буйлап, Горький тимер юлына бүлеп бирелгән полосаны һәм аның юл буе урман полосаларын кисеп үтеп, 100 м агач-куак үсемлекләре массивы буенча Казансу елгасына кадәр уза, 1,4 км элге елга агымы буенча аска таба бара, аннары 1,7 км төньяк-көнбатышка таба авыл хужалыгы жирләре буйлап, агач-куак үсемлекләренә яр буе массивын кисеп үтеп, көнбатышка таба 100 м авыл хужалыгы жирләре буйлап, 50 м плотина буенча, сынык сызык ясап, 3,0 км авыл хужалыгы жирләре буйлап бара, аннары 1,0 км көньякка таба урман полосасының көнчыгыш чиге буйлап уза, алга таба авыл хужалыгы жирләре буйлап 40 м көньяк-көнчыгышка таба, 400 м көнчыгышка таба, 1,6 км көньякка таба Казансу елгасына кадәр бара, 1,2 км элге елга агымы буенча

аска таба уза, алга таба авыл хужалыгы жирлөре буйлап 150 м төньяк-көнчыгышка таба, агач-куак үсемлекләренең яр буе полосасын кисеп үтеп, 350 м көнчыгышка таба, 250 м көньяк-көнчыгышка таба, 550 м көнбатышка таба Казансу елгасына кадәр бара, 2,9 км әлеге елга агымы буенча аска таба уза, шуннан соң 500 м көнбатышка таба авыл хужалыгы жирлөре буйлап бара, сынык сызык ясап, 450 м төньяк-көнбатышка таба урман утыртмалары буенча уза, шуннан соң, сынык сызык ясап, авыл хужалыгы жирлөре буйлап, 500 м төньякка таба һәм 150 м төньяк-көнчыгышка таба Казансу елгасына кадәр бара, 2,5 км әлеге елга агымы буенча аска таба Иске Казан, Коркачык һәм Мүлмә авыл жирлекләре чикләре тоташкан урында Сасмак авылыннан 850 м көньяк-көнбатышта Казансу елгасында урнашкан 49 нчы тоташу ноктасына кадәр уза.

Мүлмә авыл жирлеге чиге Коркачык авыл жирлеге белән чиктәш жирдә 51 нче тоташу ноктасыннан алып 4,2 км Казансу елгасы агымы буенча өскә таба, Коркачык – Олы Этнә автомобиль юлына бүлеп бирелгән полосаны кисеп үтеп, 49 нчы тоташу ноктасына кадәр бара.»;

2) 20 нче һәм 21 нче кушымталарны түбөндәге редакциядә бәян итәргә:

«Биектау муниципаль районы» муниципаль
берәмлегенә һәм аның составындагы муниципаль
берәмлекләренң территорияләре чикләрен
билгеләү һәм аларның статусы турында»
Татарстан Республикасы Законына
20 нче кушымта

**Биектау муниципаль районының «Алат авыл жирлеге»
муниципаль берәмлеге территориясе чигенәң картографик тасвирламасы**

Әлеге картографик тасвирлама «Алат авыл жирлеге» муниципаль берәмлеге территориясе чигенәң карта-схемасын («Биектау муниципаль районы» муниципаль берәмлегенә һәм аның составындагы муниципаль берәмлекләренң территорияләре чикләрен билгеләү һәм аларның статусы турында» Татарстан Республикасы Законына 1 нче кушымта) тасвирлаудан гыйбарәт.

Алат авыл жирлеге Алан-Бәксәр, Дөбъяз, Казаклар авыл жирлекләре һәм Этнә муниципаль районы белән чиктәш.

Алат авыл жирлеге чиге Дөбъяз авыл жирлеге белән чиктәш жирдә Дөбъяз, Алат авыл жирлекләре һәм Этнә муниципаль районы чикләре тоташкан урында Олы Салабаш авылыннан 2,7 км төньякта урнашкан 12 нче тоташу ноктасыннан алып көнбатышка таба 100 м авыл хужалыгы жирлөре буйлап, 50 м агач-куак үсемлекләре массивы буйлап уза, шуннан соң көньяк-көнбатышка таба 150 м агач-куак үсемлекләренң көньяк-көнчыгыш чиге буйлап, 350 м әлеге агач-куак үсемлекләре массивы буйлап, 1,1 км авыл хужалыгы жирлөре буйлап, 400 м чокыр төбе буенча инешкә кадәр бара, 900 м әлеге инеш агымы буенча аска таба уза, шуннан соң 1,1 км көньяк-көнбатышка таба авыл хужалыгы жирлөре буйлап бара, көньякка таба 250 м урман полосасының көнчыгыш чиге буйлап, 250 м урман

полосасы буйлап уза, алга таба авыл хужалыгы жирлөре буйлап 300 м көньяк-көнбатышка таба, Каменка – Дөбъяз – Олы Этнө автомобиль юлына бүлеп бирелгән полосаны кисеп үтеп, 300 м төньяк-көнбатышка таба инеш авызына кадәр бара, 1,2 км әлеге инеш агымы буенча аска таба, аның башка инеш белән кушылган жиренә кадәр уза, 2,2 км әлеге инеш агымы буенча өскә таба бара, аннары 450 м төньяк-көнбатышка таба авыл хужалыгы жирлөре буйлап, инешне берничә тапкыр кисеп үтеп, көнбатышка таба 100 м авыл хужалыгы жирлөре буйлап, 800 м урман полосасының көньяк чиге буйлап Алан-Бәксәр, Алат һәм Дөбъяз авыл жирлекләре чикләре тоташкан урында Торнаяз авылыннан 2,5 км төньяк-көнбатышта урнашкан 8 нче тоташу ноктасына кадәр бара.

Алат авыл жирлегенә чиге Алан-Бәксәр авыл жирлегенә белән чиктәш жирдә Алат, Алан-Бәксәр һәм Казаклар авыл жирлекләре чикләре тоташкан урында Алат спирт заводы авылыннан 500 м төньяк-көнчыгышта урнашкан 5 нче тоташу ноктасыннан алып, Илинка елгасын кисеп үтеп, 250 м көньяк-көнчыгышка таба авыл хужалыгы жирлөре буйлап һәм, профильле автомобиль юлына бүлеп бирелгән полосаны һәм яр буе агач-куак массивын кисеп үтеп, 50 м көньякка таба Ашыт елгасына кадәр уза, 3,0 км әлеге елга агымы буенча аска таба бара, аннары көньяк-көнчыгышка таба 700 м авыл хужалыгы жирлөре буйлап, 750 м «Ары урманчылыгы» Татарстан Республикасы дәүләт бюджет учреждениесенә Ашыт участок урманчылыгындагы 101 нче урман кварталының аерымланган кишәрлегенә көньяк-көнбатыш чиге буйлап, 400 м урман полосасының көньяк-көнбатыш чиге буйлап уза, шуннан соң көньякка таба 100 м авыл хужалыгы жирлөре буйлап, 400 м урман полосасының көнбатыш чиге буйлап, 800 м авыл хужалыгы жирлөре буйлап Дөбъяз – Алан-Бәксәр – Олы Битаман – Бикнарат автомобиль юлына бүлеп бирелгән полосага кадәр бара, көньяк-көнчыгышка таба 750 м әлеге автомобиль юлына бүлеп бирелгән полосаның төньяк-көнчыгыш чиге буйлап, 400 м әлеге автомобиль юлы буйлап, 100 м авыл хужалыгы жирлөре буйлап һәм 100 м көнчыгышка таба уза, алга таба 200 м көньяк-көнчыгышка таба Дөбъяз – Алан-Бәксәр – Олы Битаман – Бикнарат автомобиль юлы буйлап 8 нче тоташу ноктасына кадәр бара.

Алат авыл жирлегенә чиге Казаклар авыл жирлегенә белән чиктәш жирдә Алат, Казаклар авыл жирлекләре һәм Этнө муниципаль районы чикләре тоташкан урында Казаклар авылыннан 1,1 км көньяк-көнчыгышта урнашкан 4 нче тоташу ноктасыннан алып 450 м кибеп баручы инеш агымы буенча өскә таба уза, шуннан соң төньяк-көнбатышка таба 50 м агач-куак массивы буйлап, 300 м авыл хужалыгы жирлөре буйлап бара, аннары көньяк-көнбатышка таба 250 м авыл хужалыгы жирлөре буйлап, 50 м «Ары урманчылыгы» Татарстан Республикасы дәүләт бюджет учреждениесенә Ашыт участок урманчылыгындагы 86 нчы урман кварталының аерымланган кишәрлегенә көнбатыш чиге буйлап уза, шуннан соң көнбатышка таба 150 м авыл хужалыгы жирлөре буйлап, Алат – Казаклар автомобиль юлына бүлеп бирелгән полосаны кисеп үтеп, 700 м урман полосасының көньяк чиге буйлап, 200 м авыл хужалыгы жирлөре буйлап бара, 450 м төньяк-көнбатышка таба чокырның көньяк-көнбатыш чиге буйлап Илинка елгасына кадәр уза, 2,0 км әлеге елга агымы буенча аска таба бара, аннары, Илинка елгасының текә ярын һәм кибеп баручы инешне кисеп үтеп, 250 м көнбатышка таба авыл хужалыгы жирлөре буйлап уза, шуннан соң, чокырны һәм кибеп баручы инешне кисеп үтеп, төньяк-

көнбатышка таба 600 м авыл хужалыгы жирлөре буйлап, 450 м 85 нче урман кварталының төньяк-көнчыгыш чиге буйлап бара, 300 м авыл хужалыгы жирлөре буйлап, 350 м урман полосасының төньяк-көнчыгыш чиге буйлап, 500 м 85 нче урман кварталының төньяк-көнчыгыш чиге буйлап уза, 100 м авыл хужалыгы жирлөре буйлап, 50 м 88 нче урман кварталының аерымланган кишәрлегенен көньяк-көнбатыш чиге буйлап бара, 400 м 85 нче урман кварталының төньяк-көнчыгыш чиге буйлап уза, аннары 100 м төньякка таба авыл хужалыгы жирлөре буйлап бара, сынык сызык ясап, 300 м төньяк-көнбатышка таба 85 нче урман кварталының төньяк-көнчыгыш чиге буйлап уза, Алан-Бәксәр – Ары урман хужалыгы автомобиль юлына бүлеп бирелгән полосаны кисеп үтеп, әлеге полоса буйлап 25 м бара, төньякка таба 50 м «Ары урманчылыгы» Татарстан Республикасы дәүләт бюджет учреждениесенен Илет участок урманчылыгындагы 101 нче урман кварталының көнчыгыш чиге буйлап, Алан-Бәксәр – Ары урман хужалыгы автомобиль юлына бүлеп бирелгән полосаны кисеп үтеп, әлеге полоса буйлап 100 м, урман утыртмаларының көнчыгыш чиге буйлап 150 м, авыл хужалыгы жирлөре буйлап 100 м уза, шуннан соң төньяк-көнбатышка таба 100 м авыл хужалыгы жирлөре буйлап, 100 м 88 нче урман кварталының көньяк-көнбатыш чиге буйлап бара, аннары 101 нче урман кварталының төньяк-көнбатыш чиге буйлап көньяк-көнбатышка таба 750 м, сынык сызык ясап, көньяк-көнбатыш һәм көньяк чикләре буйлап 2,1 км көньяк-көнчыгышка таба уза, Алан-Бәксәр – Ары урман хужалыгы автомобиль юлына бүлеп бирелгән полосаны кисеп үтеп, әлеге полоса буйлап 20 м көнчыгышка таба бара, көньяк-көнбатышка таба 2,4 км «Ары урманчылыгы» Татарстан Республикасы дәүләт бюджет учреждениесенен Ашыт участок урманчылыгындагы 85 нче урман кварталының көньяк-көнбатыш чиге буйлап, 300 м авыл хужалыгы жирлөре буйлап уза, шуннан соң, сынык сызык ясап, 400 м көньякка таба 32 нче урман кварталының көнчыгыш чиге буйлап бара, 100 м көньяк-көнчыгышка таба авыл хужалыгы жирлөре буйлап уза, алга таба 100 м көньякка таба 32 нче урман кварталының көнчыгыш чиге буйлап 5 нче тоташу ноктасына кадәр бара.

Алат авыл жирлеге чиге Этнә муниципаль районы белән чиктәш жирдә 4 нче тоташу ноктасыннан алып Биектау муниципаль районы чиге буйлап 12 нче тоташу ноктасына кадәр уза.

«Биектау муниципаль районы» муниципаль берәмлегенен һәм аның составындагы муниципаль берәмлекләрнен территорияләре чикләрен билгеләү һәм аларның статусы турында»
Татарстан Республикасы Законна
21 нче кушымта

Биектау муниципаль районының «Семиозерка авыл жирлеге» муниципаль берәмлеге территориясе чигенен картографик тасвирламасы

Әлеге картографик тасвирлама «Семиозерка авыл жирлеге» муниципаль берәмлеге территориясе чигенен карта-схемасын («Биектау муниципаль районы»

муниципаль берәмлегенә һәм аның составындагы муниципаль берәмлекләренә территорияләре чикләрен билгеләү һәм аларның статусы турында» Татарстан Республикасы Законына 1 нче кушымта) тасвирлаудан гыйбарәт.

Семиозерка авыл җирлеге Казан шәһәре муниципаль берәмлеге, Олы Кавал, Дачный авыл җирлекләре һәм Зеленодольск муниципаль районы белән чиктәш.

Семиозерка авыл җирлеге чиге Казан шәһәре муниципаль берәмлеге белән чиктәш җирдә Семиозерка авыл җирлеге, Казан шәһәре муниципаль берәмлеге һәм Зеленодольск муниципаль районы чикләре тоташкан урында Күлле поселогынан 50 м көньяк-көнбатышта урнашкан 38 нче (43 нче) тоташу ноктасынан алып Биектау муниципаль районы чиге буйлап Семиозерка, Дачный авыл җирлекләре һәм Казан шәһәре муниципаль берәмлеге чикләре тоташкан урында Макаровка авылынан 1,2 км көньяк-көнчыгышта урнашкан 40 нчы тоташу ноктасына кадәр уза.

Семиозерка авыл җирлеге чиге Зеленодольск муниципаль районы белән чиктәш җирдә 38 нче (43 нче) тоташу ноктасынан алып Биектау муниципаль районы чиге буйлап Семиозерка, Олы Кавал авыл җирлекләре һәм Зеленодольск муниципаль районы чикләре тоташкан урында Теплый Ключ авылынан 600 м төньякта урнашкан 27 нче тоташу ноктасына кадәр уза.

Семиозерка авыл җирлеге чиге Олы Кавал авыл җирлеге белән чиктәш җирдә Семиозерка, Олы Кавал һәм Дачный авыл җирлекләре чикләре тоташкан урында Теплый Ключ авылынан 1,0 км төньяк-көнчыгышта урнашкан 26 нчы тоташу ноктасынан алып, текә ярны, чокырны кисеп үтеп, 600 м көньяк-көнбатышка таба авыл хужалыгы җирләре буйлап 27 нче тоташу ноктасына кадәр уза.

Семиозерка авыл җирлеге чиге Дачный авыл җирлеге белән чиктәш җирдә 26 нчы тоташу ноктасынан алып 1,0 км инеш агымы буенча аска таба аңа кибеп баручы инеш койган җиргә кадәр уза, 100 м әлеге инеш агымы буенча өскә таба бара, аннары, сынык сызык ясап, көньякка таба 400 м авыл хужалыгы җирләре буйлап, сынык сызык ясап, 700 м «Шәһәр яны урманчылыгы» Татарстан Республикасы дәүләт бюджет учреждениесенә Биектау участок урманчылыгындагы 164 нче урман кварталының аерымланган кишәрлегенә төньяк, көнбатыш һәм көньяк-көнбатыш чикләре буйлап, сынык сызык ясап, 150 м авыл хужалыгы җирләре буйлап уза, көньяк-көнчыгышка таба 50 м 164 нче урман кварталының аерымланган кишәрлегенә көньяк-көнбатыш чиге буйлап, 50 м авыл хужалыгы җирләре буйлап инешкә кадәр бара, 100 м әлеге инеш агымы буенча аска таба аңа кибеп баручы инеш койган җиргә кадәр уза, 150 м әлеге инеш агымы буенча өскә таба бара, аннары 164 нче урман кварталының аерымланган кишәрлегенә төньяк-көнбатыш чиге буенча 850 м көнбатышка таба, инешне кисеп үтеп, көнбатыш чиге буйлап 50 м көньякка таба һәм, сынык сызык ясап, көньяк-көнбатыш чиге буенча 1,0 км көнчыгышка таба уза, шуннан соң көньяк-көнчыгышка таба 150 м авыл хужалыгы җирләре буйлап, 50 м 164 нче урман кварталының аерымланган кишәрлегенә көньяк-көнбатыш чиге буйлап бара, 300 м көньякка таба авыл хужалыгы җирләре буйлап уза, шуннан соң 178 нче урман кварталының көнбатыш чиге буенча 300 м көньякка таба, сынык сызык ясап, көньяк-көнбатыш чиге буйлап 1,1 км көньяк-көнчыгышка таба бара, 100 м төньяк-көнчыгышка таба 177 нче урман кварталының аерымланган кишәрлегенә төньяк-

көнбатыш чиге буйлап уза, шуннан соң, сынык сызык ясап, инешне кисеп үтеп, көньяк-көнчыгышка таба 250 м авыл хужалыгы жирләре буйлап, сынык сызык ясап, 550 м 177 нче урман кварталының аерымланган кишәрлегенә төньяк-көнчыгыш чиге буйлап бара, 350 м төньяк-көнчыгышка таба 178 нче урман кварталының аерымланган кишәрлегенә төньяк-көнбатыш чиге буйлап уза, шуннан соң көньякка таба 150 м әлегә аерымланган кишәрлек буйлап, 150 м урман массивының көнчыгыш чиге буйлап, 100 м авыл хужалыгы жирләре буйлап, 50 м 178 нче урман кварталының аерымланган кишәрлегенә көнчыгыш чиге буйлап бара, сынык сызык ясап, көньяк-көнчыгышка таба 1,2 км 172 нче урман кварталының төньяк-көнчыгыш чиге буйлап, сынык сызык ясап, 800 м 177 нче урман кварталының аерымланган кишәрлегенә төньяк-көнбатыш, төньяк-көнчыгыш һәм көнчыгыш чикләре буйлап уза, шуннан соң көньякка таба 50 м авыл хужалыгы жирләре буйлап, 150 м 177 нче урман кварталының аерымланган кишәрлегенә көнчыгыш чиге буйлап бара, көньяк-көнчыгышка таба 100 м урман полосасының төньяк-көнчыгыш чиге буйлап, 300 м авыл хужалыгы жирләре буйлап, 500 м 33 нче урман кварталының көньяк-көнбатыш чиге буйлап уза, шуннан соң, сынык сызык ясап, 2,9 км көньякка таба 34, 35, 36 нчы урман кварталлары буйлап һәм 300 м 36 нчы урман кварталының көньяк чиге буенча бара, аннары 30 м көньяк-көнчыгышка таба урман массивы буйлап уза, шуннан соң 1,0 км көньяк-көнбатышка таба «Мәскәү – Уфа» – Әлдермеш автомобиль юлына бүлүп бирелгән полосаның көнбатыш чиге буйлап 40 нчы тоташу ноктасына кадәр бара.»;

3) 23 – 27 нче кушымталарны түбәндәгә редакциядә бөян итәргә:

«Биектау муниципаль районы» муниципаль
берәмлегенә һәм аның составындагы муниципаль
берәмлекләренң территорияләре чикләрен
билгеләү һәм аларның статусы турында»
Татарстан Республикасы Законына
23 нче кушымта

**Биектау муниципаль районының «Суыксу авыл жирлегенә»
муниципаль берәмлеге территориясенә чигенәң картографик тасвирламасы**

Әлегә картографик тасвирлама «Суыксу авыл жирлегенә» муниципаль берәмлеге территориясенә чигенәң карта-схемасын («Биектау муниципаль районы» муниципаль берәмлегенә һәм аның составындагы муниципаль берәмлекләренң территорияләре чикләрен билгеләү һәм аларның статусы турында» Татарстан Республикасы Законына 1 нче кушымта) тасвирлаудан гыйбарәт.

Суыксу авыл жирлегенә Айбаш, Алан-Бәксәр, Әлдермеш, Олы Битаман, Олы Кавал һәм Дөбяз авыл жирлекләренә белән чиктәш.

Суыксу авыл жирлегенә чигенәң Айбаш авыл жирлегенә белән чиктәш жирдә Суыксу, Айбаш һәм Олы Битаман авыл жирлекләренә тоташкан урында Кодаш авылынан 1,8 км көнчыгышта урнашкан 10 нчы тоташу ноктасынан алып көньяк-көнбатышка таба 350 м авыл хужалыгы жирләренә буйлап, 1,6 км урман полосасының көньяк-

көнчыгыш чиге буйлап, 50 м авыл хужалыгы жирлөре буйлап, 100 м агач-куак массивы буйлап, 750 м урман полосасының көньяк-көнчыгыш чиге буйлап, 600 м авыл хужалыгы жирлөре буйлап, 100 м «Ары урманчылыгы» Татарстан Республикасы дәүләт бюджет учреждениесенең Ашыт участок урманчылыгындагы 48 нче урман кварталының көньяк-көнчыгыш чиге буйлап уза, аннары көньяк-көнчыгышка таба 50 м урман массивы буенча, берничә мәртәбә чокырларны, кибеп баручы инешне һәм «Казан – Йошкар-Ола» – Олы Күлбаш – Дөбяз автомобиль юлына бүлөп бирелгән полосаны кисеп үтеп, 1,4 км авыл хужалыгы жирлөре буйлап, 100 м урман полосасының төньяк-көнчыгыш чиге буенча, производство объектын һәм сазлыкны кисеп үтеп, 200 м авыл хужалыгы жирлөре буйлап, 700 м урман полосасының төньяк-көнчыгыш чиге буенча бара, шуннан соң 1,5 км көньяк-көнбатышка таба 60 нчы урман кварталының төньяк-көнбатыш чиге буйлап Суыксу, Айбаш һәм Олы Кавал авыл жирлекләре чикләре тоташкан урында Айбаш авылынан 1,7 км көньяк-көнчыгышта урнашкан 15 нче тоташу ноктасына кадәр уза.

Суыксу авыл жирлегенә чиге Олы Битаман авыл жирлегенә белән чиктәш жирдә Суыксу, Олы Битаман һәм Алан-Бәксәр авыл жирлекләре чикләре тоташкан урында Әсән авылынан 1,8 км көньяк-көнбатышта урнашкан 6 нчы тоташу ноктасынан алып көнбатышка таба 1,1 км урман полосасының көньяк чиге буйлап, сынык сызык ясап, кибеп баручы инешне һәм профильле автомобиль юлына бүлөп бирелгән полосаны кисеп үтеп, 1,7 км авыл хужалыгы жирлөре буйлап 10 нчы тоташу ноктасына кадәр уза.

Суыксу авыл жирлегенә чиге Алан-Бәксәр авыл жирлегенә белән чиктәш жирдә Суыксу, Алан-Бәксәр һәм Дөбяз авыл жирлекләре чикләре тоташкан урында Торнаяз авылынан 2,3 км көнбатышта урнашкан 9 нчы тоташу ноктасынан алып көнбатышка таба 950 м урман полосасының көньяк чиге буйлап, 150 м авыл хужалыгы жирлөре буйлап, 800 м урман полосасының көньяк чиге буйлап уза, алга таба авыл хужалыгы жирлөре буйлап 400 м көнбатышка таба, 450 м төньякка таба һәм 600 м көнбатышка таба 6 нчы тоташу ноктасына кадәр бара.

Суыксу авыл жирлегенә чиге Дөбяз авыл жирлегенә белән чиктәш жирдә 9 нчы тоташу ноктасынан алып көньяк-көнчыгышка таба 50 м авыл хужалыгы жирлөре буйлап, 200 м «Ары урманчылыгы» Татарстан Республикасы дәүләт бюджет учреждениесенең Ашыт участок урманчылыгындагы 49 нчы урман кварталының аерымланган кишәрлегенә төньяк-көнчыгыш чиге буйлап, 2,0 км авыл хужалыгы жирлөре буйлап, 450 м урман полосасының төньяк-көнчыгыш чиге буйлап, 50 м авыл хужалыгы жирлөре буйлап уза, шуннан соң, «Казан – Йошкар-Ола» – Олы Күлбаш – Дөбяз автомобиль юлына бүлөп бирелгән полосаны кисеп үтеп, көньяк-көнбатышка таба 200 м авыл хужалыгы жирлөре буйлап, 650 м урман полосасының көньяк-көнчыгыш чиге буйлап, 750 м авыл хужалыгы жирлөре буйлап, 650 м урман полосасының көньяк-көнчыгыш чиге буйлап, 200 м урман полосасы буйлап бара, аннары көньяк-көнчыгышка таба 400 м урман полосасы буйлап, 100 м урман полосасының көньяк-көнбатыш чиге буйлап, кибеп баручы инешне кисеп үтеп, 650 м авыл хужалыгы жирлөре буйлап, 550 м урман полосасының көньяк-көнбатыш чиге буйлап, 500 м авыл хужалыгы жирлөре буйлап Суыксу, Дөбяз һәм Әлдермеш авыл жирлекләре чикләре тоташкан урында Чәмәк авылынан 2,2 км көнчыгышта

урнашкан 17 нче тоташу ноктасына кадәр уза.

Суыксу авыл жирлеге чиге Әлдермеш авыл жирлеге белән чиктәш жирдә 17 нче тоташу ноктасыннан алып, сынык сызык ясап, Саинка елгасын кисеп үтеп, көньяк-көнбатышка таба 950 м авыл хужалыгы жирләре буйлап, сынык сызык ясап, 850 м «Ары урманчылыгы» Татарстан Республикасы дәүләт бюджет учреждениесенең Ашыт участок урманчылыгындагы 69 нчы урман кварталының көньяк-көнчыгыш чиге буйлап, кибеп баручы инешне һәм чокырны кисеп үтеп, 600 м авыл хужалыгы жирләре буйлап, 250 м урман полосасының төньяк-көнбатыш чиге буйлап, 50 м урман полосасы буйлап, 550 м урман полосасының көньяк-көнчыгыш чиге буйлап, 900 м авыл хужалыгы жирләре буйлап, 150 м 76 нчы урман кварталының аерымланган кишәрлегенең көньяк-көнчыгыш чиге буйлап Суыксу, Әлдермеш һәм Олы Кавал авыл жирлекләре чикләре тоташкан урында Чәмәк авылыннан 2,5 км көньякта урнашкан 16 нчы тоташу ноктасына кадәр уза.

Суыксу авыл жирлеге чиге Олы Кавал авыл жирлеге белән чиктәш жирдә 16 нчы тоташу ноктасыннан алып төньяк-көнбатышка таба 1,3 км «Ары урманчылыгы» Татарстан Республикасы дәүләт бюджет учреждениесенең Ашыт участок урманчылыгындагы 76 нчы урман кварталының аерымланган кишәрлегенең көньяк-көнбатыш чиге буйлап, 50 м авыл хужалыгы жирләре буйлап, 150 м урман массивының көньяк-көнбатыш чиге буйлап, 1,6 км авыл хужалыгы жирләре буйлап, 400 м 68 нче урман кварталының аерымланган кишәрлегенең көньяк-көнбатыш чиге буйлап, 100 м авыл хужалыгы жирләре буйлап, 150 м урман массивының көньяк-көнбатыш чиге буйлап уза, 400 м 68 нче урман кварталының аерымланган кишәрлегенең көньяк-көнбатыш чиге буйлап бара, 100 м урман полосасының көньяк-көнбатыш чиге буйлап, 200 м авыл хужалыгы жирләре буйлап, 50 м урман полосасының көньяк-көнбатыш чиге буйлап уза, аннары төньякка таба 200 м урман полосасының көнбатыш чиге буйлап, 100 м авыл хужалыгы жирләре буйлап, 150 м урман полосасының көнбатыш чиге буйлап бара, авыл хужалыгы жирләре буйлап 250 м төньякка таба, 300 м төньяк-көнбатышка таба уза, шуннан соң 450 м көньяк-көнбатышка таба 62 нче урман кварталының көньяк-көнчыгыш чиге буйлап бара, аннары, сынык сызык ясап, 1,5 км көнбатышка таба 62 нче, 61 нче урман кварталларының көньяк чиге буйлап уза, 400 м төньяк-көнчыгышка таба 61 нче урман кварталының көнбатыш һәм төньяк-көнбатыш чикләре буйлап бара, 150 м авыл хужалыгы жирләре буйлап, 100 м 61 нче урман кварталының төньяк-көнбатыш чиге буйлап инешкә кадәр уза, сынык сызык ясап, 60 нчы урман кварталының көньяк чиге буенча 350 м көнбатышка таба, көньяк-көнбатыш чиге буйлап 750 м төньяк-көнбатышка таба 15 нче тоташу ноктасына кадәр бара.

«Биектау муниципаль районы» муниципаль
берәмлегенең һәм аның составындагы муниципаль
берәмлекләренең территорияләре чикләрен
билгеләү һәм аларның статусы турында»
Татарстан Республикасы Законына
24 нче кушымта

**Биектау муниципаль районының «Ташлы Кавал авыл җирлеген»
муниципаль берәмлеге территориясе чигенең картографик тасвирламасы**

Әлеге картографик тасвирлама «Ташлы Кавал авыл җирлеген» муниципаль берәмлеге территориясе чигенең карта-схемасын («Биектау муниципаль районы» муниципаль берәмлегенең һәм аның составындагы муниципаль берәмлекләрнең территорияләре чикләрен билгеләү һәм аларның статусы турында» Татарстан Республикасы Законына 1 нче кушымта) тасвирлаудан гыйбарәт.

Ташлы Кавал авыл җирлеген Каенлык, Бөреле, Мүлмә, Усад авыл җирлекләрен, Арча һәм Этнә муниципаль районнары белән чиктәш.

Ташлы Кавал авыл җирлеген чиген Каенлык авыл җирлеген белән чиктәш җирдә Ташлы Кавал, Каенлык авыл җирлекләрен һәм Этнә муниципаль районы чикләрен тоташкан урында Олыяз авылынан 1,0 км көнчыгышта урнашкан 23 нче тоташу ноктасынан алып көньяк-көнбатышка таба 1,1 км урман полосасының көньяк-көнчыгыш чиген буйлап, яр буен ағач-куак полосасын кисеп үтеп, 150 м авыл хужалыгы җирләрен буйлап Тож елгасына кадәр уза, 400 м әлеге елга агымы буенча өскә таба аңа кибеп баручы инеш койган җиргә кадәр, 1,2 км әлеге инеш агымы буенча өскә таба бара, аннары, чокырны кисеп үтеп, көнбатышка таба 150 м авыл хужалыгы җирләрен буйлап, 700 м урман полосасының көньяк чиген буйлап уза, көньякка таба 200 м авыл хужалыгы җирләрен буйлап, 450 м урман полосасының көнчыгыш чиген буйлап, 150 м авыл хужалыгы җирләрен буйлап бара, 200 м көньяк-көнбатышка таба «Ары урманчылыгы» Татарстан Республикасы дәүләт бюджет учреждениесенең Ашыт участок урманчылыгындагы 99 нчы урман кварталының аерымланган кишәрлегенең төньяк-көнбатыш чиген буйлап уза, шуннан соң 150 м көнбатышка таба 64 нче урман кварталы буйлап бара, сынык сызык ясап, Шуманка елгасын һәм яр буен ағач-куак полосаларын кисеп үтеп, 750 м көньяк-көнбатышка таба авыл хужалыгы җирләрен буйлап уза, шуннан соң көнбатышка таба 300 м урман полосасы буйлап, 300 м урман полосасының көньяк чиген буйлап, 2,3 км урман полосасы буйлап бара, көньякка таба 1,0 км урман полосасының көнбатыш чиген буйлап, сынык сызык ясап, 800 м авыл хужалыгы җирләрен буйлап һәм көнчыгышка таба 150 м уза, 1,2 км урман полосасы буйлап бара, шуннан соң көньяк-көнчыгышка таба 1,5 км урман полосасы буйлап, 100 м урман полосасының төньяк-көнчыгыш чиген буйлап, 150 м 98 нче урман кварталының аерымланган кишәрлегенең төньяк-көнчыгыш чиген буйлап Ташлы Кавал, Каенлык һәм Усад авыл җирлекләрен чикләрен тоташкан урында Өнсә авылынан 1,2 км төньяк-көнчыгышта урнашкан 33 нче тоташу ноктасына кадәр уза.

Ташлы Кавал авыл җирлеген чиген Этнә муниципаль районы белән чиктәш җирдә 23 нче тоташу ноктасынан алып Биектау муниципаль районы чиген буйлап Ташлы Кавал авыл җирлеген, Арча һәм Этнә муниципаль районнары чикләрен тоташкан урында Өмбә авылынан 2,7 км төньяк-көнчыгышта урнашкан 36 нчы (47 нче) тоташу ноктасына кадәр уза.

Ташлы Кавал авыл җирлеген чиген Арча муниципаль районы белән чиктәш җирдә 36 нчы (47 нче) тоташу ноктасынан алып көньяк-көнчыгышка таба Биектау муниципаль районы чиген буйлап Ташлы Кавал, Мүлмә авыл җирлекләрен һәм Арча муниципаль районы чикләрен тоташкан урында Мүлмә авылынан 3,1 км төньяк-

көнбатышта урнашкан 37 нче тоташу ноктасына кадәр уза.

Ташлы Кавал авыл җирлеге чиге Мүлмә авыл җирлеге белән чиктәш җирдә 37 нче тоташу ноктасыннан алып көнбатышка таба 500 м урман полосасының көньяк чиге буйлап, 100 м авыл хужалыгы җирләре буйлап уза, алга таба «Шөһәр яны урманчылыгы» Татарстан Республикасы дәүләт бюджет учреждениесенең Иске Казан участок урманчылыгындагы 3 нче урман кварталының төньяк-көнчыгыш чиге буйлап 100 м көнбатышка таба һәм 250 м төньякка таба уза, аннары 1,6 км көньяк-көнбатышка таба 3 нче, 2 нче урман кварталларының төньяк-көнбатыш чиге буйлап бара, 1,5 км көньякка таба 2, 4, 7 нче урман кварталларының көнбатыш чиге буйлап уза, 350 м көньяк-көнчыгышка таба 7 нче урман кварталының көнбатыш чиге буйлап Ташлы Кавал, Мүлмә һәм Бөреле авыл җирлекләре чикләре тоташкан урында Ташлы Кавал авылыннан 2,5 км көньяк-көнчыгышта урнашкан 34 нче тоташу ноктасына кадәр бара.

Ташлы Кавал авыл җирлеге чиге Бөреле авыл җирлеге белән чиктәш җирдә 34 нче тоташу ноктасыннан алып 900 м төньяк-көнбатышка таба «Шөһәр яны урманчылыгы» Татарстан Республикасы дәүләт бюджет учреждениесенең Иске Казан участок урманчылыгындагы 6 нчы урман кварталының көньяк һәм көньяк-көнбатыш чикләре буйлап уза, Олы Этнә – Чыпчык автомобиль юлына бүлеп бирелгән полосаны кисеп үтеп, авыл хужалыгы җирләре буйлап 500 м көньяк-көнбатышка таба, сынык сызык ясап, Ташлы Кавал – Сосновка – Бөреле тимер юл разъезды поселогы автомобиль юлына бүлеп бирелгән полосаны кисеп үтеп, 1,9 км төньяк-көнчыгышка таба Шимяковка елгасына кадәр бара, 850 м әлеге елга агымы буенча аска таба уза, аннары авыл хужалыгы җирләре буйлап 200 м төньяк-көнбатышка таба, 300 м көньяк-көнчыгышка таба, берничә мәртәбә кибеп баручы инешне, текә ярны һәм урман полосасын кисеп үтеп, төньяк-көнбатышка таба 750 м авыл хужалыгы җирләре буйлап, 1,1 км урман полосасының көньяк-көнбатыш чиге буйлап, сынык сызык ясап, 1,2 км авыл хужалыгы җирләре буйлап кибеп баручы инешкә кадәр уза, 450 м әлеге инеш агымы буенча аска таба бара, аннары, сынык сызык ясап, 400 м көньяк-көнбатышка таба авыл хужалыгы җирләре буйлап инешкә кадәр уза, 200 м әлеге инеш агымы буенча аска таба Ташлы Кавал, Бөреле һәм Усад авыл җирлекләре чикләре тоташкан урында Туктамыш авылыннан 2,7 км көньяк-көнбатышта Крылай елгасында урнашкан 35 нче тоташу ноктасына кадәр бара.

Ташлы Кавал авыл җирлеге чиге Усад авыл җирлеге белән чиктәш җирдә 33 нче тоташу ноктасыннан алып, сынык сызык ясап, «Ары урманчылыгы» Татарстан Республикасы дәүләт бюджет учреждениесенең Ашыт участок урманчылыгындагы 75 нче урман кварталының көньяк-көнбатыш һәм көньяк чикләре буйлап 1,2 км көньяк-көнчыгышка таба, көнчыгыш чиге буйлап 1,9 км төньякка таба уза, аннары көньяк-көнчыгышка таба 300 м урман полосасы буйлап, 200 м авыл хужалыгы җирләре буйлап, 500 м урман полосасының төньяк-көнчыгыш чиге буйлап, сынык сызык ясап, 1,3 км авыл хужалыгы җирләре буйлап кибеп баручы инешкә кадәр бара, 800 м әлеге инеш агымы буенча аска таба Крылай елгасына кадәр уза, 30 м әлеге елга агымы буенча аска таба 35 нче тоташу ноктасына кадәр бара.

«Биектау муниципаль районы» муниципаль
берәмлегенең һәм аның составындагы муниципаль
берәмлекләрнең территорияләре чикләрен
билгеләү һәм аларның статусы турында»
Татарстан Республикасы Законына
25 нче кушымта

Биектау муниципаль районының «Усад авыл җирлеге» муниципаль берәмлеге территориясе чигенең картографик тасвирламасы

Әлеге картографик тасвирлама «Усад авыл җирлеге» муниципаль берәмлеге территориясе чигенең карта-схемасын («Биектау муниципаль районы» муниципаль берәмлегенең һәм аның составындагы муниципаль берәмлекләрнең территорияләре чикләрен билгеләү һәм аларның статусы турында» Татарстан Республикасы Законына 1 нче кушымта) тасвирлаудан гыйбарәт.

Усад авыл җирлеге Әлдермеш, Каенлык, Бөреле, Красносельский, Ташлы Кавал һәм Чернышевка авыл җирлекләре белән чиктәш.

Усад авыл җирлеге чиге Әлдермеш авыл җирлеге белән чиктәш җирдә Усад, Әлдермеш һәм Каенлык авыл җирлекләре чикләре тоташкан урында Тимофеевка авылыннан 300 м көньякта Сола елгасында урнашкан 32 нче тоташу ноктасыннан алып, Каменка – Дөбъяз – Олы Этнә автомобиль юлына бүлеп бирелгән полосаны кисеп үтеп, 900 м Сола елгасы агымы буенча аска таба Усад, Әлдермеш һәм Чернышевка авыл җирлекләре чикләре тоташкан урында Тимофеевка авылыннан 1,0 км көньяк-көнбатышта Сола елгасында урнашкан 30 нчы тоташу ноктасына кадәр уза.

Усад авыл җирлеге чиге Каенлык авыл җирлеге белән чиктәш җирдә Усад, Каенлык һәм Ташлы Кавал авыл җирлекләре чикләре тоташкан урында Өнсә авылыннан 1,2 км төньяк-көнчыгышта урнашкан 33 нче тоташу ноктасыннан алып 500 м көньяк-көнбатышка таба урман полосасы буйлап уза, шуннан соң көньяк-көнчыгышка таба 150 м урман полосасының төньяк-көнчыгыш чиге буйлап, 1,1 км авыл хужалыгы җирләре буйлап бара, көньякка таба 150 м урман полосасының көнчыгыш чиге буйлап, текә ярны кисеп үтеп, 350 м авыл хужалыгы җирләре буйлап Инсинка елгасына кадәр уза, 50 м әлеге елга агымы буенча аска таба аңа инеш койган җиргә кадәр бара, 2,2 км әлеге инеш агымы буенча өскә таба уза, алга таба 500 м көньяк-көнбатышка таба, 650 м төньяк-көнбатышка таба авыл хужалыгы җирләре буйлап бара, алга таба, сынык сызык ясап, 450 м төньяк-көнчыгышка таба «Ары урманчылыгы» Татарстан Республикасы дәүләт бюджет учреждениесенең Ашыт участок урманчылыгындагы 80 нче урман кварталының көнчыгыш чиге буйлап бара, сынык сызык ясап, 500 м көнбатышка таба әлеге урман кварталының төньяк чиге буйлап уза, шуннан соң 50 м төньякка таба авыл хужалыгы җирләре буйлап бара, сынык сызык ясап, 600 м көньяк-көнбатышка таба 80 нче урман кварталының төньяк, төньяк-көнбатыш һәм көнбатыш чикләре буйлап инешкә кадәр уза, 450 м әлеге инеш агымы буенча аска таба бара, аннары, сынык сызык ясап, көньяк-көнбатышка таба 1,0 км авыл хужалыгы җирләре буйлап, 250 м урман массивының көньяк-көнчыгыш чиге буйлап, сынык сызык ясап, 250 м авыл

хужалыгы жирлөре буйлап, сынык сызык ясап, 750 м урман утыртмаларының көньяк-көнчыгыш чиге буйлап, 250 м авыл хужалыгы жирлөре буйлап 32 нче тоташу ноктасына кадәр уза.

Усад авыл жирлеге чиге Ташлы Кавал авыл жирлеге белән чиктәш жирдә 33 нче тоташу ноктасыннан алып, сынык сызык ясап, «Ары урманчылыгы» Татарстан Республикасы дәүләт бюджет учреждениесенең Ашыт участок урманчылыгындагы 75 нче урман кварталының көньяк-көнбатыш һәм көньяк чикләре буйлап 1,2 км көньяк-көнчыгышка таба, көнчыгыш чиге буйлап 1,9 км төньякка таба уза, аннары көньяк-көнчыгышка таба 300 м урман полосасы буйлап, 200 м авыл хужалыгы жирлөре буйлап, 500 м урман полосасының төньяк-көнчыгыш чиге буйлап, сынык сызык ясап, 1,3 км авыл хужалыгы жирлөре буйлап кибеп баручы инешкә кадәр бара, 800 м әлеге инеш агымы буенча аска таба Крылай елгасына кадәр уза, 30 м әлеге елга агымы буенча аска таба Усад, Ташлы Кавал һәм Бөреле авыл жирлекләре чикләре тоташкан урында Туктамыш авылыннан 2,7 км көньяк-көнбатышта Крылай елгасында урнашкан 35 нче тоташу ноктасына кадәр бара.

Усад авыл жирлеге чиге Бөреле авыл жирлеге белән чиктәш жирдә 35 нче тоташу ноктасыннан алып 250 м Крылай елгасы агымы буенча аска таба уза, алга таба 700 м көньяк-көнчыгышка таба авыл хужалыгы жирлөре буйлап бара, аннары көньякка таба 100 м «Шәһәр яны урманчылыгы» Татарстан Республикасы дәүләт бюджет учреждениесенең Иске Казан участок урманчылыгындагы 11 нче урман кварталының көнбатыш чиге буйлап, 100 м авыл хужалыгы жирлөре буйлап, 500 м 11 нче урман кварталының көнбатыш һәм көньяк-көнбатыш чикләре буйлап уза, шуннан соң 800 м көньяк-көнбатышка таба авыл хужалыгы жирлөре буйлап бара, аннары көньяк-көнчыгышка таба 450 м авыл хужалыгы жирлөре буйлап, сынык сызык ясап, 1,1 км 13 нче урман кварталының көньяк-көнбатыш, көньяк һәм көньяк-көнчыгыш чикләре буйлап, 50 м авыл хужалыгы жирлөре буйлап уза, көньякка таба 450 м чокыр төбе буенча, 50 м авыл хужалыгы жирлөре буйлап, 100 м 16 нчы урман кварталының көнбатыш чиге буйлап бара, аннары, сынык сызык ясап, 250 м көньяк-көнбатышка таба авыл хужалыгы жирлөре буйлап Крылай елгасына кадәр уза, 350 м әлеге елга агымы буенча өскә таба аңа кибеп баручы инеш койган жиргә кадәр бара, 1,7 км әлеге инеш агымы буенча өскә таба уза, аннары 50 м төньяк-көнбатышка таба һәм 400 м көньяк-көнбатышка таба авыл хужалыгы жирлөре буйлап бара, шуннан соң 1,6 км көнбатышка таба урман полосасы буйлап 15 нче урман кварталына кадәр уза, көньяк-көнбатышка таба 500 м әлеге урман кварталының көньяк-көнчыгыш чиге буйлап, 200 м авыл хужалыгы жирлөре буйлап, 150 м 15 нче урман кварталының көньяк-көнчыгыш чиге буйлап, 1,0 км авыл хужалыгы жирлөре буйлап бара, 100 м көньяк-көнчыгышка таба 173 нче урман кварталының аерымланган кишәрлегенең төньяк-көнчыгыш чиге буйлап уза, алга таба, сынык сызык ясап, авыл хужалыгы жирлөре буйлап 550 м көнчыгышка таба, 200 м көньяк-көнчыгышка таба, 750 м төньяк-көнчыгышка таба, сынык сызык ясап, текә ярны кисеп үтеп, 650 м көньяк-көнчыгышка таба, 50 м 17 нче урман кварталының аерымланган кишәрлегенең көньяк чиге буйлап кибеп баручы инешкә кадәр бара, алга таба 50 м әлеге инеш агымы буенча аска таба Бимерка инеше белән кушылган жиргә кадәр бара, 950 м әлеге инеш агымы буенча аска таба уза, аннары, урман утыртмаларын

кисеп үтеп, 750 м көнбатышка таба авыл хужалыгы жирлөре буйлап, көньякка таба 300 м әлеге урман утыртмаларының көнбатыш чиге буйлап, 50 м текә ярның көньяк-көнчыгыш чиге буйлап, 40 м авыл хужалыгы жирлөре буйлап уза, шуннан соң күмөк бакчаларның төньяк чиге буенча 100 м көнчыгышка таба, көнчыгыш чиге буйлап 150 м көньякка таба, сынык сызык ясап, көньяк-көнчыгыш һәм көньяк чиге буйлап 950 м көньяк-көнбатышка таба уза, 900 м көнбатышка таба текә ярның төньяк чиге буйлап бара, сынык сызык ясап, күмөк бакчаларның төньяк-көнчыгыш чиге буйлап 800 м көньяк-көнчыгышка таба, көньяк-көнчыгыш чиге буйлап 350 м көньяк-көнбатышка таба уза, шуннан соң, яр буе агач-куак массивын кисеп үтеп, 950 м көнбатышка таба авыл хужалыгы жирлөре буйлап Казансу елгасына кадәр бара, 1,8 км әлеге елга агымы буенча өскө таба уза, алга таба, агач-куак яр буе массивын кисеп үтеп, авыл хужалыгы жирлөре буйлап 250 м көньяк-көнбатышка таба һәм 150 м көньякка таба Усад, Бөреле һәм Красносельский авыл жирлекләре чикләре тоташкан урында Чубар авылыннан 1,3 км көньяк-көнчыгышта урнашкан 59 нчы тоташу ноктасына кадәр бара.

Усад авыл жирлеге чиге Красносельский авыл жирлеге белән чиктәш жирдә 59 нчы тоташу ноктасыннан алып, сынык сызык ясап, көнбатышка таба 1,4 км «Шәһәр яны урманчылыгы» Татарстан Республикасы дәүләт бюджет учреждениесенә Иске Казан участок урманчылыгындагы 54 нче, 53 нче урман кварталларының төньяк-көнбатыш, төньяк-көнчыгыш һәм төньяк чикләре буйлап, 50 м авыл хужалыгы жирлөре буйлап уза, шуннан соң 400 м көньяк-көнбатышка таба 53 нче, 52 нче урман кварталларының төньяк һәм төньяк-көнбатыш чикләре буйлап бара, 100 м авыл хужалыгы жирлөре буйлап, 150 м 52 нче урман кварталының төньяк-көнбатыш чиге буйлап уза, 300 м авыл хужалыгы жирлөре буйлап бара, 50 м 52 нче урман кварталының төньяк-көнбатыш чиге буйлап Казансу елгасына кадәр уза, 850 м әлеге елга агымы буенча аска таба бара, аннары 50 м көньяк-көнбатышка таба авыл хужалыгы жирлөре буйлап уза, көньяк-көнчыгышка таба 100 м Каменка – Дөбяз – Олы Этнә автомобиль юлына бүлөп бирелгән полосаның төньяк-көнчыгыш чиге буйлап, 250 м авыл хужалыгы жирлөре буйлап, сынык сызык ясап, 1,1 км 52 нче урман кварталының көнбатыш һәм көньяк-көнбатыш чикләре буйлап Усад, Красносельский һәм Чернышевка авыл жирлекләре чикләре тоташкан урында Чубар авылыннан 550 м көньяк-көнбатышта урнашкан 45 нче тоташу ноктасына кадәр бара.

Усад авыл жирлеге чиге Чернышевка авыл жирлеге белән чиктәш жирдә 30 нчы тоташу ноктасыннан алып 5,4 км Сола елгасы агымы буенча аска таба уза, алга таба, сынык сызык ясап, 950 м көньяк-көнбатышка таба авыл хужалыгы жирлөре буйлап Сола елгасына кадәр бара, 1,2 км әлеге елга агымы буенча аска таба аның Казансу елгасына койган жиренә кадәр уза, 250 м әлеге елга агымы буенча аска таба уза, аннары көньяк-көнчыгышка таба 150 м яр буе агач-куак массивы буйлап, 50 м авыл хужалыгы жирлөре буйлап бара, көньяк-көнбатышка таба 100 м авыл хужалыгы жирлөре буйлап, 350 м яр буе агач-куак массивының көньяк-көнчыгыш чиге буйлап уза, аннары авыл хужалыгы жирлөре буйлап 50 м көньяк-көнчыгышка таба, сынык сызык ясап, 150 м төньяк-көнчыгышка таба, Усад спирт заводы – Чернышевка – Каймар автомобиль юлына бүлөп бирелгән полосаны кисеп үтеп, 50 м көньяк-көнчыгышка таба бара, 40 м көньяк-көнбатышка таба әлеге

автомобиль юлына бүлеп бирелгән полосаның көньяк-көнчыгыш чиге буйлап уза, аннары 150 м көньяк-көнчыгышка таба авыл хужалыгы жирлөре буйлап Казансу елгасының элеккеге үзәннең төньяк ярына кадәр бара, 950 м көнчыгышка таба өлеге яр буйлап 45 нче тоташу ноктасына кадәр уза.

«Биектау муниципаль районы» муниципаль
берәмлегенең һәм аның составындагы муниципаль
берәмлекләрнең территорияләре чикләрен
билгеләү һәм аларның статусы турында»
Татарстан Республикасы Законына
26 нчы кушымта

Биектау муниципаль районының «Чыпчык авыл жирлеге» муниципаль берәмлеге территориясе чигенең картографик тасвирламасы

Өлеге картографик тасвирлама «Чыпчык авыл жирлеге» муниципаль берәмлеге территориясе чигенең карта-схемасын («Биектау муниципаль районы» муниципаль берәмлегенең һәм аның составындагы муниципаль берәмлекләрнең территорияләре чикләрен билгеләү һәм аларның статусы турында» Татарстан Республикасы Законына 1 нче кушымта) тасвирлаудан гыйбарәт.

Чыпчык авыл жирлеге Бөреле, Иске Казан, Коркачык, Мүлмә, Шөпше һәм Ямаширмә авыл жирлекләре белән чиктәш.

Чыпчык авыл жирлеге чиге Бөреле авыл жирлеге белән чиктәш жирдә Чыпчык, Бөреле һәм Мүлмә авыл жирлекләре чикләре тоташкан урында Ташлы Кавал авылынан 2,5 км көньяк-көнчыгышта урнашкан 48 нче тоташу ноктасынан алып көньяк-көнбатышка таба 450 м «Шөһәр яны урманчылыгы» Татарстан Республикасы дәүләт бюджет учреждениесең Иске Казан участок урманчылыгындагы 7 нче урман кварталының аерымланган кишәрлегенең төньяк-көнбатыш чиге буйлап, Олы Әтнә – Чыпчык автомобиль юлына бүлеп бирелгән полосаны кисеп үтеп, 50 м авыл хужалыгы жирлөре буйлап, 1,7 км 170 нче урман кварталының аерымланган кишәрлегенең төньяк-көнбатыш чиге буйлап уза, 200 м авыл хужалыгы жирлөре буйлап, 200 м 170 нче урман кварталының аерымланган кишәрлеге буйлап бара, алга таба авыл хужалыгы жирлөре буйлап 850 м көньяк-көнбатышка таба, 750 м көньяк-көнчыгышка таба, чокырларны кисеп үтеп, 1,1 км көньякка таба, сынык сызык ясап, яр буе агач-куак массивын кисеп үтеп, 950 м көньяк-көнбатышка таба кибеп баручы инешкә кадәр уза, 1,1 км өлеге инеш агымы буенча аска таба Казансу елгасына кадәр бара, 250 м өлеге елга агымы буенча аска таба уза, яр буе агач-куак массивын кисеп үтеп, 100 м төньякка таба авыл хужалыгы жирлөре буйлап, сынык сызык ясап, 1,8 км төньяк-көнбатышка таба 20 нче урман кварталының көньяк-көнчыгыш, төньяк-көнчыгыш һәм төньяк-көнбатыш чикләре буйлап уза, сынык сызык ясап, 1,1 км төньяк-көнчыгышка таба 18 нче урман кварталының көньяк-көнчыгыш чиге буйлап, 100 м авыл хужалыгы жирлөре буйлап бара, төньякка таба 100 м 18 нче урман кварталының көнчыгыш чиге буйлап, 100 м авыл хужалыгы жирлөре буйлап, 50 м үлөт чокырының көнбатыш чиге буйлап уза, 100 м 18 нче урман кварталының көнчыгыш чиге буйлап, 100 м авыл хужалыгы

жирләре буйлап һәм 50 м 18 нче урман кварталының көнчыгыш чиге буйлап бара, аннары 3,2 км көньяк-көнбатышка таба 18, 19, 23 нче урман кварталларының төньяк-көнбатыш чиге буйлап уза, шуннан соң 300 м төньяк-көнчыгышка таба 22 нче урман кварталының көньяк-көнчыгыш чиге буйлап бара, авыл хужалыгы жирләре буйлап 150 м төньяк-көнчыгышка таба һәм 100 м көньяк-көнбатышка таба уза, 22 нче урман кварталының төньяк-көнчыгыш чиге буйлап 150 м көньяк-көнбатышка таба һәм 300 м төньякка таба бара, аннары 250 м төньяк-көнбатышка таба авыл хужалыгы жирләре буйлап уза, шуннан соң 22 нче урман кварталының төньяк чиге буенча 150 м көнбатышка таба һәм төньяк-көнбатыш чиге буйлап 650 м көньяк-көнбатышка таба бара, 21 нче урман кварталының төньяк-көнчыгыш чиге буенча 250 м төньяк-көнбатышка таба һәм төньяк-көнбатыш чиге буйлап 650 м көньяк-көнбатышка таба уза, аннары 1,3 км көньяк-көнчыгышка таба 21 нче, 24 нче урман кварталларының көньяк-көнбатыш чиге буйлап бара, 20 м көньяк-көнбатышка таба яр буе агач-куак массивы буйлап Казансу елгасына кадәр уза, 1,6 км әлеге елга агымы буенча аска таба Ташлы Кавал – Сосновка – Бөреле тимер юл разъезды поселогы автомобиль юлына бүлеп бирелгән полосага кадәр бара, 1,4 км әлеге автомобиль юлы буйлап уза, аннары 200 м көньяк-көнбатышка таба күмәк бакчалар буйлап бара, Ташлы Кавал – Сосновка – Бөреле тимер юл разъезды поселогы автомобиль юлына бүлеп бирелгән полосаны кисеп үтеп, көньяк-көнчыгышка таба 1,1 км күмәк бакчаларның көньяк-көнбатыш чиге буйлап, урман полосасын кисеп үтеп, әлеге полоса буйлап 30 м, шуннан соң көньяк-көнбатышка таба 450 м әлеге урман полосасының көньяк-көнчыгыш чиге буйлап, 100 м авыл хужалыгы жирләре буйлап бара, Горький тимер юлына бүлеп бирелгән полосаны һәм урман полосасын кисеп үтеп, 100 м көньякка таба бара, шуннан соң 250 м көньяк-көнбатышка таба Горький тимер юлына бүлеп бирелгән полоса буйлап бара, көньяк-көнчыгышка таба 250 м урман полосасы буйлап, Казан – Малмыж автомобиль юлына бүлеп бирелгән полосаны кисеп үтеп, 150 м авыл хужалыгы жирләре буйлап, 650 м урман полосасы буйлап, 50 м авыл хужалыгы жирләре буйлап, 750 м урман полосасы буйлап, 200 м авыл хужалыгы жирләре буйлап инешкә кадәр уза, 250 м әлеге инеш агымы буенча өскә таба Чыпчык, Бөреле һәм Шәпше авыл жирлекләре чикләре тоташкан урында Тимошкино авылынан 1,3 км төньяк-көнчыгышта урнашкан 63 нче тоташу ноктасына кадәр бара.

Чыпчык авыл жирлегенә чиге Мүлмә авыл жирлегенә белән чиктәш жирдә Чыпчык, Мүлмә һәм Коркачык авыл жирлекләре чикләре тоташкан урында Коркачык тимер юл разъезды поселогынан 150 м төньякта Казансу елгасында урнашкан 51 нче тоташу ноктасынан алып, текә ярны кисеп үтеп, 250 м көнбатышка таба авыл хужалыгы жирләре буйлап уза, аннары көньяк-көнбатышка таба 750 м «Шәһәр яны урманчылыгы» Татарстан Республикасы дәүләт бюджет учреждениесенә Иске Казан участок урманчылыгындагы 30 нчы, 29 нчы урман кварталларының төньяк-көнбатыш һәм төньяк чикләре буйлап, 50 м авыл хужалыгы жирләре буйлап бара, шуннан соң көнбатышка таба 150 м 29 нчы урман кварталының төньяк чиге буйлап, 200 м авыл хужалыгы жирләре буйлап инешкә кадәр уза, 2,7 км әлеге инеш агымы буенча өскә таба бара, төньяк-көнбатышка таба 100 м 170 нче урман кварталының аерымланган кишәрлегенә буйлап, 1,4 км авыл хужалыгы жирләре буйлап уза, аннары 300 м төньякка таба 7 нче урман

кварталының аерымланган кишәрлегенең көнчыгыш чиге буйлап 48 нче тоташу ноктасына кадәр бара.

Чыпчык авыл җирлеге чиге Коркачык авыл җирлеге белән чиктәш җирдә Чыпчык, Коркачык һәм Иске Казан авыл җирлекләре чикләре тоташкан урында Коркачык тимер юл разъезды поселогыннан 550 м көньякта урнашкан 50 нче тоташу ноктасыннан алып 1,2 км көньяк-көнбатышка таба Казан – Малмыж автомобиль юлы буйлап инешкә кадәр уза, Горький тимер юлына бүлеп бирелгән полосаны һәм профильле автомобиль юлына бүлеп бирелгән полосаны кисеп үтеп, 600 м өлгеге инеш агымы буенча аска таба аның Казансу елгасына койган җиренә кадәр бара, 1,7 км өлгеге елга агымы буенча өскә таба 51 нче тоташу ноктасына кадәр уза.

Чыпчык авыл җирлеге чиге Иске Казан авыл җирлеге белән чиктәш җирдә 50 нче тоташу ноктасыннан алып 650 м көньякка таба һәм 1,4 км көньяк-көнчыгышка таба Коркачык – Югары Ия автомобиль юлына бүлеп бирелгән полосаның төньяк-көнчыгыш чиге буйлап Чыпчык, Иске Казан һәм Ямаширмә авыл җирлекләре чикләре тоташкан урында Ямаширмә авылыннан 800 м төньяк-көнбатышта урнашкан 64 нче тоташу ноктасына кадәр уза.

Чыпчык авыл җирлеге чиге Ямаширмә авыл җирлеге белән чиктәш җирдә 64 нче тоташу ноктасыннан алып, профильле автомобиль юлына бүлеп бирелгән полосаны кисеп үтеп, 1,5 км көнбатышка таба урман полосасының төньяк чиге буйлап инешкә кадәр уза, 150 м өлгеге инеш агымы буенча аска таба Чыпчык, Ямаширмә һәм Шәпше авыл җирлекләре чикләре тоташкан урында Ямаширмә авылыннан 1,8 км төньяк-көнбатышта урнашкан 65 нче тоташу ноктасына кадәр бара.

Чыпчык авыл җирлеге чиге Шәпше авыл җирлеге белән чиктәш җирдә 65 нче тоташу ноктасыннан алып көнбатышка таба 400 м авыл хужалыгы җирләре буйлап, 650 м күмәк бакчаларның көньяк чиге буйлап, Сидоров инешен кисеп үтеп, 50 м авыл хужалыгы җирләре буйлап һәм 40 м төньяк-көнчыгышка таба уза, алга таба 600 м өлгеге инеш агымы буенча өскә таба бара, күлне кисеп үтеп, 800 м көньяк-көнбатышка таба авыл хужалыгы җирләре буйлап, 1,3 км урман полосасының көньяк-көнчыгыш чиге буйлап, сынык сызык ясап, текә ярларны, Яңа Чишмә инешен, «Казан – Малмыж» – Шәпше автомобиль юлына бүлеп бирелгән полосаны һәм аның юл буе урман полосаларын кисеп үтеп, 3,6 км авыл хужалыгы җирләре буйлап инешкә кадәр уза, 1,6 км өлгеге инеш агымы буенча өскә таба бара, алары төньяк-көнбатышка таба 200 м авыл хужалыгы җирләре буйлап, 950 м урман полосасының көньяк-көнбатыш чиге буйлап, 100 м авыл хужалыгы җирләре буйлап 63 нче тоташу ноктасына кадәр уза.

«Биектау муниципаль районы» муниципаль
берәмлегенең һәм аның составындагы муниципаль
берәмлекләренең территорияләре чикләрен
билгеләү һәм аларның статусы турында»
Татарстан Республикасы Законына
27 нче кулымта

Биектау муниципаль районының «Чернышевка авыл жирлеге» муниципаль берәмлеге территориясе чигенең картографик тасвирламасы

Әлеге картографик тасвирлама «Чернышевка авыл жирлеге» муниципаль берәмлеге территориясе чигенең карта-схемасын («Биектау муниципаль районы» муниципаль берәмлегенең һәм аның составындагы муниципаль берәмлекләрнең территорияләре чикләрен билгеләү һәм аларның статусы турында» Татарстан Республикасы Законына 1 нче кушымта) тасвирлаудан гыйбарәт.

Чернышевка авыл жирлеге Әлдермеш, Олы Кавал, Дачный, Красносельский һәм Усад авыл жирлекләре белән чиктәш.

Чернышевка авыл жирлеге чиге Дачный авыл жирлеге белән чиктәш жирдә Чернышевка, Дачный һәм Красносельский авыл жирлекләре чикләре тоташкан урында Дачный поселогыннан 250 м көнчыгышта Казансу елгасында урнашкан 43 нче тоташу ноктасыннан алып, инешне кисеп үтеп, төньяк-көнбатышка таба 100 м агач-куак массивы буйлап, 700 м авыл хужалыгы жирләре буйлап Каймарка елгасына кадәр уза, 5,6 км шушы елга агымы буенча өскә таба бара, 30 м көньяк-көнчыгышка таба авыл хужалыгы жирләре буйлап уза, аннары, сынык сызык ясап, 250 м көньяк-көнбатышка таба «Шөһәр яны урманчылыгы» Татарстан Республикасы дәүләт бюджет учреждениесең Биектау участок урманчылыгындагы 181 нче урман кварталының аерымланган кишәрлегенең төньяк-көнчыгыш һәм көньяк-көнчыгыш чикләре буйлап бара, сынык сызык ясап, 800 м авыл хужалыгы жирләре буйлап уза, 100 м көнбатышка таба 181 нче урман кварталының аерымланган кишәрлегенең көньяк чиге буйлап бара, аннары, сынык сызык ясап, көньяк-көнбатышка таба 150 м авыл хужалыгы жирләре буйлап, сынык сызык ясап, 150 м 181 нче урман кварталының аерымланган кишәрлегенең көнчыгыш һәм көньяк-көнчыгыш чикләре буйлап, 100 м авыл хужалыгы жирләре буйлап уза, сынык сызык ясап, 1,0 км көнбатышка таба 181 нче урман кварталының аерымланган кишәрлегенең көньяк-көнчыгыш һәм көньяк-көнбатыш чикләре буйлап бара, аннары 300 м төньяк-көнбатышка таба урман утыртмаларының көньяк-көнбатыш чиге буйлап уза, сынык сызык ясап, 1,1 км көнбатышка таба авыл хужалыгы жирләре буйлап бара, аннары 100 м төньяк-көнбатышка таба урман утыртмаларының көньяк-көнбатыш чиге буйлап уза, аннары көньяк-көнбатышка таба 150 м текә ярның көньяк чиге буйлап, 100 м авыл хужалыгы жирләре буйлап, 100 м текә ярның көньяк чиге буйлап бара, сынык сызык ясап, авыл хужалыгы жирләре буйлап 750 м көньяк-көнбатышка таба, сынык сызык ясап, «Мәскәү – Уфа» – Әлдермеш автомобиль юлына бүлеп бирелгән полосаны һәм чокырны кисеп үтеп, 1,6 км төньякка таба, 1,1 км көньяк-көнбатышка таба уза, 100 м төньякка таба 180 нче урман кварталының аерымланган кишәрлегенең көнбатыш һәм төньяк-көнбатыш чикләре буйлап, 400 м авыл хужалыгы жирләре буйлап бара, аннары агач-куак массивының көнбатыш чиге буенча төньякка таба 40 м, төньяк чиге буйлап 50 м көнчыгышка таба уза, сынык сызык ясап, 250 м төньяк-көнчыгышка таба авыл хужалыгы жирләре буйлап бара, 300 м көньяк-көнбатышка таба 180 нче урман кварталының аерымланган кишәрлегенең көньяк-көнчыгыш һәм көньяк-көнбатыш чикләре буйлап уза, 400 м төньяк-көнчыгышка таба һәм 300 м төньяк-көнбатышка таба авыл хужалыгы жирләре буйлап бара, аннары төньяк-көнбатышка

таба 50 м 183 нче урман кварталының аерымланган кишәрлегенә төньяк-көнчыгыш чиге буйлап, сынык сызык ясап, 900 м авыл хужалыгы жирләре буйлап, 100 м 58 нче урман кварталының төньяк-көнчыгыш чиге буйлап уза, кибеп баручы инешне кисеп үтеп, 500 м әлеге урман кварталы буйлап бара, аннары көнбатышка таба 450 м 58 нче урман кварталының көнбатыш чиге буйлап, 800 м авыл хужалыгы жирләре буйлап уза, төньяк-көнчыгышка таба 550 м авыл хужалыгы жирләре буйлап, 550 м урман полосасының көньяк-көнчыгыш чиге буйлап бара, аннары, урман массивын кисеп үтеп, төньяк-көнбатышка таба 450 м авыл хужалыгы жирләре буйлап, 50 м 180 нче урман кварталының аерымланган кишәрлегенә көньяк-көнбатыш чиге буйлап Чернышевка, Дачный һәм Олы Кавал авыл жирлекләре чикләре тоташкан урында Теплый Ключ авылыннан 1,7 км төньяк-көнчыгышта урнашкан 28 нче тоташу ноктасына кадәр уза.

Чернышевка авыл жирлеге чиге Олы Кавал авыл жирлеге белән чиктәш жирдә Чернышевка, Олы Кавал һәм Әлдермеш авыл жирлекләре чикләре тоташкан урында Теплый Ключ авылыннан 2,3 км төньяк-көнчыгышта урнашкан 29 нчы тоташу ноктасыннан алып көньякка таба 200 м 79 нчы урман кварталының көнбатыш чиге буйлап, 50 м авыл хужалыгы жирләре буйлап һәм 150 м 79 нчы урман кварталының көнбатыш чиге буйлап уза, алга таба, сынык сызык ясап, кибеп баручы инешне кисеп үтеп, 700 м көньяк-көнчыгышка таба авыл хужалыгы жирләре буйлап 28 нче тоташу ноктасына кадәр бара.

Чернышевка авыл жирлеге чиге Әлдермеш авыл жирлеге белән чиктәш жирдә Чернышевка, Әлдермеш һәм Усад авыл жирлекләре чикләре тоташкан урында Тимофеевка авылыннан 1,0 км көньяк-көнбатышта Сола елгасында урнашкан 30 нчы тоташу ноктасыннан алып 300 м Саинка елгасы агымы буенча өскә таба уза, шуннан соң, сынык сызык ясап, текә ярны кисеп үтеп, көньяк-көнбатышка таба 1,9 км авыл хужалыгы жирләре буйлап, 950 м урман полосасының төньяк-көнбатыш чиге буйлап бара, сынык сызык ясап, көньякка таба 700 м авыл хужалыгы жирләре буйлап, 50 м чокырның көнбатыш чиге буйлап, 200 м авыл хужалыгы жирләре буйлап Потурка инешенә кадәр уза, 2,3 км әлеге инеш агымы буенча өскә таба бара, төньяк-көнбатышка таба 550 м авыл хужалыгы жирләре буйлап, 300 м урман полосасы буйлап, 200 м авыл хужалыгы жирләре буйлап уза, шуннан соң, «Мәскәү – Уфа» – Әлдермеш автомобиль юлына бүлеп бирелгән полосаны кисеп үтеп, көнбатышка таба 450 м авыл хужалыгы жирләре буйлап, 850 м урман полосасының көньяк чиге буйлап, 250 м көньяк-көнбатышка таба авыл хужалыгы жирләре буйлап кибеп баручы инешкә кадәр бара, 250 м әлеге инеш агымы буенча өскә таба уза, төньякка таба 100 м буа буенча бара, 1,7 км кибеп баручы инеш агымы буенча өскә таба уза, алга таба, сынык сызык ясап, 850 м төньяк-көнбатышка таба авыл хужалыгы жирләре буйлап бара, аннары 100 м көнбатышка таба «Ары урманчылыгы» Татарстан Республикасы дәүләт бюджет учреждениесенә Ашыт участок урманчылыгындагы 96 нчы урман кварталының аерымланган кишәрлеге буйлап уза, шуннан соң 50 м көньяк-көнбатышка таба авыл хужалыгы жирләре буйлап бара, 200 м төньяк-көнбатышка таба 96 нчы урман кварталының аерымланган кишәрлеге буйлап уза, шуннан соң 79 нчы урман кварталының төньяк-көнчыгыш чиге буенча 250 м төньяк-көнбатышка таба, төньяк чиге буйлап 100 м көнбатышка таба һәм, сынык сызык ясап, төньяк-көнбатыш чиге буйлап 950 м

көнъяк-көнбатышка таба 29 нчы тоташу ноктасына кадәр бара.

Чернышевка авыл жирлеге чиге Усад авыл жирлеге белән чиктәш жирдә 30 нчы тоташу ноктасыннан алып 5,4 км Сола елгасы агымы буенча аска таба уза, шуннан соң, сынык сызык ясап, 950 м көнъяк-көнбатышка таба авыл хужалыгы жирләре буйлап Сола елгасына кадәр бара, 1,2 км әлеге елга агымы буенча аска таба аның Казансу елгасына койган жиренә кадәр уза, 250 м әлеге елга агымы буенча аска таба уза, аннары көнъяк-көнчыгышка таба 150 м яр буе агач-куак массивы буйлап, 50 м авыл хужалыгы жирләре буйлап бара, көнъяк-көнбатышка таба 100 м авыл хужалыгы жирләре буйлап, 350 м яр буе агач-куак массивының көнъяк-көнчыгыш чиге буйлап уза, аннары авыл хужалыгы жирләре буйлап 50 м көнъяк-көнчыгышка таба, сынык сызык ясап, 150 м төньяк-көнчыгышка таба, Усад спирт заводы – Чернышевка – Каймар автомобиль юлына бүлеп бирелгән полосаны кисеп үтеп, 50 м көнъяк-көнчыгышка таба бара, 40 м көнъяк-көнбатышка таба әлеге автомобиль юлына бүлеп бирелгән полосаның көнъяк-көнчыгыш чиге буйлап уза, аннары 150 м көнъяк-көнчыгышка таба авыл хужалыгы жирләре буйлап Казансу елгасының элеккеге үзәнненә төньяк ярына кадәр бара, әлеге яр буйлап 950 м көнчыгышка таба Чернышевка, Усад һәм Красносельский авыл жирлекләре чикләре тоташкан урында Чубар авылыннан 550 м көнъяк-көнбатышта урнашкан 45 нче тоташу ноктасына кадәр уза.

Чернышевка авыл жирлеге чиге Красносельский авыл жирлеге белән чиктәш жирдә 45 нче тоташу ноктасыннан алып 250 м көнъяк-көнчыгышка таба Казансу елгасының элеккеге үзәнненә төньяк-көнчыгыш яры буйлап уза, шуннан соң 700 м көнъякка таба «Шәһәр яны урманчылыгы» Татарстан Республикасы дәүләт бюджет учреждениесенә Иске Казан участок урманчылыгындагы 52 нче, 55 нче урман кварталларының көнъяк-көнбатыш һәм көнбатыш чикләре буйлап, сынык сызык ясап, 350 м күмәк бакчаларның көнчыгыш чиге буйлап бара, алга таба 150 м көнъяк-көнбатышка таба 55 нче урман кварталының көнбатыш чиге буйлап уза, 500 м агач-куак массивының төньяк-көнбатыш чиге буйлап Казансу елгасының элеккеге үзәнненә кадәр бара, 350 м әлеге элеккеге үзән буйлап, 50 м «Шәһәр яны урманчылыгы» Татарстан Республикасы дәүләт бюджет учреждениесенә Биектау участок урманчылыгындагы 67 нче урман кварталының төньяк-көнбатыш чиге буйлап уза, 100 м авыл хужалыгы жирләре буйлап, 400 м 67 нче урман кварталының төньяк-көнбатыш чиге буйлап бара, 150 м авыл хужалыгы жирләре буйлап уза, шуннан соң 100 м көнбатышка таба 66 нчы урман кварталының төньяк чиге буйлап бара, 500 м авыл хужалыгы жирләре буйлап, 100 м 66 нчы урман кварталының төньяк чиге буйлап уза, 100 м күмәк бакчаларның көнъяк чиге буйлап, 700 м 65 нче урман кварталының төньяк чиге буйлап Казансу елгасына кадәр бара, 1,2 км әлеге елга агымы буенча аска таба 43 нче тоташу ноктасына кадәр уза.»;

4) 29 нчы кушымтаны түбөндөгө редакциядә бөян итәргә:

«Биектау муниципаль районы» муниципаль
берәмлегенә һәм аның составындагы муниципаль
берәмлекләренә территорияләре чикләрен
билгеләү һәм аларның статусы турында»
Татарстан Республикасы Законына
29 нчы кушымта

**Биектау муниципаль районының «Шәпше авыл җирлегенә»
муниципаль берәмлеге территориясә чигенә картографик тасвирламасы**

Әлеге картографик тасвирлама «Шәпше авыл җирлегенә» муниципаль берәмлеге территориясә чигенә карта-схемасын («Биектау муниципаль районы» муниципаль берәмлегенә һәм аның составындагы муниципаль берәмлекләренә территорияләре чикләрен билгеләү һәм аларның статусы турында» Татарстан Республикасы Законына 1 нче кушымта) тасвирлаудан гыйбарәт.

Шәпше авыл җирлегенә Бөреле, Биектау, Чыпчык, Ямаширмә авыл җирлекләре һәм Питрәч муниципаль районы белән чиктәш.

Шәпше авыл җирлегенә чиге Питрәч муниципаль районы белән чиктәш җирдә Шәпше, Ямаширмә авыл җирлекләре һәм Питрәч муниципаль районы чикләре тоташкан урында Олы Ялан авылынан 3,9 км көньяк-көнбатышта урнашкан 72 нче тоташу ноктасынан алып Биектау муниципаль районы чиге буйлап Шәпше, Биектау авыл җирлекләре һәм Питрәч муниципаль районы чикләре тоташкан урында Кызыл Шәрәк авылынан 5,2 км көньяк-көнбатышта урнашкан 71 нче тоташу ноктасына кадәр уза.

Шәпше авыл җирлегенә чиге Биектау авыл җирлегенә белән чиктәш җирдә Шәпше, Биектау һәм Бөреле авыл җирлекләре чикләре тоташкан урында Тимошкино авылынан 2,0 км көньякта урнашкан 62 нче тоташу ноктасынан алып, сынык сызык ясап, көнчыгышка таба 400 м «Шәһәр яны урманчылыгы» Татарстан Республикасы дәүләт бюджет учреждениесенә Иске Казан участок урманчылыгындагы 121 нче, 122 нче урман кварталларының төньяк чиге буйлап, 100 м авыл хужалыгы җирләре буйлап, сынык сызык ясап, 2,2 км 122 нче, 123 нче урман кварталларының төньяк һәм төньяк-көнчыгыш чикләре буйлап уза, шуннан соң 1,1 км көньякка таба 123 нче урман кварталының көнчыгыш чиге буйлап бара, аннары 1,5 км көнчыгышка таба 131 нче, 132 нче урман кварталларының төньяк чиге буйлап уза, шуннан соң 500 м көньякка таба 132 нче урман кварталының көнчыгыш чиге буйлап бара, сынык сызык ясап, көнбатышка таба 400 м 133 нче урман кварталының төньяк чиге буйлап, 50 м авыл хужалыгы җирләре буйлап, сынык сызык ясап, 600 м 133 нче урман кварталының төньяк чиге буйлап уза, алга таба, сынык сызык ясап, кибең баручы инешне кисеп үтеп, 450 м көньякка таба 133 нче урман кварталы буйлап бара, 133 нче урман кварталының көнчыгыш чиге буенча 400 м көньяк-көнбатышка таба һәм көньяк чиге буйлап 30 м төньяк-көнбатышка таба уза, шуннан соң төньяк-көнбатышка таба 50 м авыл хужалыгы җирләре буйлап, сынык сызык ясап, 1,2 км 133 нче урман кварталының көньяк һәм

көнъяк-көнбатыш чикләре буйлап бара, аннары 900 м көнъякка таба 132 нче, 139 нчы урман кварталларының көнчыгыш чиге буйлап 71 нче тоташу ноктасына кадәр уза.

Шәпше авыл җирлегенә чиге Бөреле авыл җирлегенә белән чиктәш җирдә Шәпше, Бөреле һәм Чыпчык авыл җирлекләре чикләре тоташкан урында Тимошкино авылыннан 1,3 км төньяк-көнчыгышта урнашкан 63 нче тоташу ноктасыннан алып 450 м инеш агымы буенча өскә таба уза, 50 м төньяк-көнбатышка таба авыл хужалыгы җирләре буйлап бара, аннары, сынык сызык ясап, 300 м көнъяк-көнбатышка таба «Шәһәр яны урманчылыгы» Татарстан Республикасы дәүләт бюджет учреждениесенә Иске Казан участка урманчылыгындагы 106 нчы урман кварталының төньяк-көнбатыш чиге буйлап уза, көнбатышка таба 50 м авыл хужалыгы җирләре буйлап, 150 м 178 нче урман кварталының аерымланган кишәрлегенә буйлап бара, аннары 200 м төньяк-көнбатышка таба 106 нчы, 178 нче урман кварталларының аерымланган кишәрлекләренә төньяк-көнчыгыш чиге буйлап уза, 100 м көнъяк-көнбатышка таба авыл хужалыгы җирләре буйлап бара, аннары, сынык сызык ясап, 400 м көнъяк-көнчыгышка таба 178 нче урман кварталының аерымланган кишәрлегенә төньяк-көнбатыш һәм көнъяк-көнбатыш чикләре буйлап уза, әлегә урман кварталының аерымланган кишәрлегенә буйлап 100 м көнъяк-көнчыгышка таба һәм 150 м көнъяк-көнбатышка таба бара, аннары 200 м көнъякка таба 106 нчы, 178 нче урман кварталларының аерымланган кишәрлекләренә көнчыгыш чиге буйлап, сынык сызык ясап, 600 м авыл хужалыгы җирләре буйлап, 50 м урман полосасының көнчыгыш чиге буйлап уза, сынык сызык ясап, урман массивын, буаны, инешне һәм плотинаны кисеп үтеп, 800 м көнъяк-көнчыгышка таба авыл хужалыгы җирләре буйлап, 350 м 167 нче урман кварталының төньяк-көнчыгыш чиге буйлап бара, аннары, сынык сызык ясап, 300 м көнъяк-көнбатышка таба авыл хужалыгы җирләре буйлап уза, 1,2 км көнъякка таба 167 нче урман кварталының көнчыгыш чиге буйлап, 100 м авыл хужалыгы җирләре буйлап бара, 250 м 167 нче урман кварталының көнчыгыш чиге буйлап, 150 м авыл хужалыгы җирләре буйлап уза, 150 м 167 нче урман кварталының көнчыгыш чиге буйлап, 100 м авыл хужалыгы җирләре буйлап 62 нче тоташу ноктасына кадәр бара.

Шәпше авыл җирлегенә чиге Чыпчык авыл җирлегенә белән чиктәш җирдә Шәпше, Чыпчык һәм Ямаширмә авыл җирлекләре чикләре тоташкан урында Ямаширмә авылыннан 1,8 км төньяк-көнбатышта урнашкан 65 нче тоташу ноктасыннан алып көнбатышка таба 400 м авыл хужалыгы җирләре буйлап, 650 м күмәк бакчаларның көнъяк чиге буйлап, Сидоров инешен кисеп үтеп, 50 м авыл хужалыгы җирләре буйлап һәм 40 м төньяк-көнчыгышка таба уза, алга таба 600 м әлегә инеш агымы буенча өскә таба бара, күлне кисеп үтеп, 800 м көнъяк-көнбатышка таба авыл хужалыгы җирләре буйлап, 1,3 км урман полосасының көнъяк-көнчыгыш чиге буйлап, сынык сызык ясап, текә ярларны, Яңа Чишмә инешен, «Казан – Малмыж» – Шәпше автомобиль юлына бүлеп бирелгән полосаны һәм аның юл буе урман полосаларын кисеп үтеп, 3,6 км авыл хужалыгы җирләре буйлап инешкә кадәр уза, 1,6 км әлегә инеш агымы буенча өскә таба бара, аннары төньяк-көнбатышка таба 200 м авыл хужалыгы җирләре буйлап, 950 м урман полосасының көнъяк-көнбатыш чиге буйлап, 100 м авыл хужалыгы җирләре буйлап 63 нче тоташу ноктасына кадәр уза.

Шәпше авыл җирлеге чиге Ямаширмә авыл җирлеге белән чиктәш җирдә 65 нче тоташу ноктасыннан алып 50 м инеш агымы буенча аска таба, 50 м буаның сулъяк яры буенча, 400 м инеш агымы буенча аска таба аңа кибеп баручы инеш койган җиргә кадәр уза, 550 м әлеге инеш агымы буенча өскә таба бара, аннары көньякка таба 50 м чокыр төбе буенча, 100 м авыл хужалыгы җирләре буйлап уза, шуннан соң көньяк-көнчыгышка таба 300 м авыл хужалыгы җирләре буйлап, 950 м урман полосасының төньяк-көнчыгыш чиге буйлап, 100 м авыл хужалыгы җирләре буйлап, 850 м урман полосасының төньяк-көнчыгыш чиге буйлап бара, көньякка таба 650 м авыл хужалыгы җирләре буйлап, 350 м урман полосасының көнчыгыш чиге буйлап, 200 м авыл хужалыгы җирләре буйлап, 150 м урман полосасының көнчыгыш чиге буйлап, 250 м авыл хужалыгы җирләре буйлап, 250 м урман полосасының көнчыгыш чиге буйлап, 100 м авыл хужалыгы җирләре буйлап, 100 м урман полосасының көнчыгыш чиге буйлап, 100 м авыл хужалыгы җирләре буйлап бара, аннары авыл хужалыгы җирләре буйлап 750 м көнбатышка таба һәм 400 м төньяк-көнбатышка таба кибеп баручы инешкә кадәр уза, 350 м әлеге инеш агымы буенча аска таба бара, сынык сызык ясап, агач-куак массивын кисеп үтеп, төньяк-көнбатышка таба 300 м авыл хужалыгы җирләре буйлап инешкә кадәр, 900 м әлеге инеш агымы буенча өскә таба уза, аннары, сынык сызык ясап, «Шәһәр яны урманчылыгы» Татарстан Республикасы дәүләт бюджет учреждениесенең Иске Казан участок урманчылыгындагы 108 нче урман кварталының төньяк-көнбатыш, көнбатыш, көньяк-көнбатыш чикләре буйлап һәм 110 нчы урман кварталының көньяк-көнбатыш чиге буйлап көньякка таба 1,5 км бара, сынык сызык ясап, көньяк-көнчыгышка таба 200 м сазлыкның көньяк-көнбатыш һәм көньяк-көнчыгыш чикләре буйлап, 100 м 110 нчы урман кварталының көньяк-көнбатыш чиге буйлап, сынык сызык ясап, 2,7 км 111 нче урман кварталының төньяк-көнбатыш һәм көньяк-көнбатыш чикләре буйлап уза, шуннан соң 100 м көньяк-көнбатышка таба авыл хужалыгы җирләре буйлап бара, сынык сызык ясап, 650 м көньякка таба 111 нче урман кварталының көньяк-көнбатыш чиге буйлап уза, сынык сызык ясап, 150 м көнчыгышка таба авыл хужалыгы җирләре буйлап инешкә кадәр бара, 550 м әлеге инеш агымы буенча аска таба уза, шуннан соң 350 м көнчыгышка таба авыл хужалыгы җирләре буйлап бара, 300 м көньяк-көнчыгышка таба һәм 600 м көньяк-көнбатышка таба урман полосасының көнбатыш чиге буйлап, 500 м авыл хужалыгы җирләре буйлап инешкә кадәр уза, 900 м әлеге инеш агымы буенча аска таба бара, аннары, кибеп баручы инешне кисеп үтеп, 3,2 км көньяк-көнчыгышка таба авыл хужалыгы җирләре буйлап инешкә кадәр уза, 1,1 км әлеге инеш агымы буенча өскә таба башка кибеп баручы инешкә кадәр бара, 1,3 км әлеге инеш агымы буенча өскә таба плотинага кадәр уза, шуннан соң, плотинаның көньяк-көнчыгыш чиген әйләнәп үтеп, көньяк-көнбатышка таба 40 м, 150 м буаның уңъяк яры буенча бара, 1,1 км инеш агымы буенча өскә таба уза, көньяк-көнбатышка таба 100 м урман массивының көньяк-көнчыгыш чиге буйлап, 50 м чокыр төбе буенча, 550 м авыл хужалыгы җирләре буйлап 72 нче тоташу ноктасына кадәр бара.»;

5) 31 нче кушымтаны түбөндөгө редакциядө бөян итөргө:

«Биектау муниципаль районы» муниципаль
берәмлегенең һәм аның составындагы муниципаль
берәмлекләрнең территорияләре чикләрен
билгеләү һәм аларның статусы турында»
Татарстан Республикасы Законына
31 нче кушымта

**Биектау муниципаль районының «Ямаширмә авыл жирлеге»
муниципаль берәмлеге территориясе чигенең картографик тасвирламасы**

Әлеге картографик тасвирлама «Ямаширмә авыл жирлеге» муниципаль берәмлеге территориясе чигенең карта-схемасын («Биектау муниципаль районы» муниципаль берәмлегенең һәм аның составындагы муниципаль берәмлекләрнең территорияләре чикләрен билгеләү һәм аларның статусы турында» Татарстан Республикасы Законына 1 нче кушымта) тасвирлаудан гыйбарәт.

Ямаширмә авыл жирлеге Иске Казан, Чыпчык, Шөпше авыл жирлекләре һәм Питрәч муниципаль районы белән чиктәш.

Ямаширмә авыл жирлеге чиге Питрәч муниципаль районы белән чиктәш жирдә Ямаширмә, Иске Казан авыл жирлекләре һәм Питрәч муниципаль районы чикләре тоташкан урында Югары Ия авылыннан 2,9 км көньяк-көнбатышта урнашкан 66 нчы тоташу ноктасыннан алып Биектау муниципаль районы чиге буйлап Ямаширмә, Шөпше авыл жирлекләре һәм Питрәч муниципаль районы чикләре тоташкан урында Олы Ялан авылыннан 3,9 км көньяк-көнбатышта урнашкан 72 нче тоташу ноктасына кадәр уза.

Ямаширмә авыл жирлеге чиге Шөпше авыл жирлеге белән чиктәш жирдә Ямаширмә, Шөпше һәм Чыпчык авыл жирлекләре чикләре тоташкан урында Ямаширмә авылыннан 1,8 км төньяк-көнбатышта урнашкан 65 нче тоташу ноктасыннан алып 50 м инеш агымы буенча аска таба, 50 м буаның сүлъяк яры буенча, 400 м инеш агымы буенча аска таба аңа кибеп баручы инеш койган жиргә кадәр уза, 550 м әлеге инеш агымы буенча өскә таба бара, аннары көньякка таба 50 м чокыр төбе буенча, 100 м авыл хужалыгы жирләре буйлап уза, шуннан соң көньяк-көнчыгышка таба 300 м авыл хужалыгы жирләре буйлап, 950 м урман полосасының төньяк-көнчыгыш чиге буйлап, 100 м авыл хужалыгы жирләре буйлап, 850 м урман полосасының төньяк-көнчыгыш чиге буйлап бара, көньякка таба 650 м авыл хужалыгы жирләре буйлап, 350 м урман полосасының көнчыгыш чиге буйлап, 200 м авыл хужалыгы жирләре буйлап, 150 м урман полосасының көнчыгыш чиге буйлап, 250 м авыл хужалыгы жирләре буйлап, 250 м урман полосасының көнчыгыш чиге буйлап, 100 м авыл хужалыгы жирләре буйлап, 100 м урман полосасының көнчыгыш чиге буйлап, 100 м авыл хужалыгы жирләре буйлап бара, аннары авыл хужалыгы жирләре буйлап 750 м көнбатышка таба һәм 400 м төньяк-көнбатышка таба кибеп баручы инешкә кадәр уза, 350 м әлеге инеш агымы буенча аска таба бара, сынык сызык ясап, агач-куак массивын кисеп үтеп, төньяк-көнбатышка таба 300 м авыл хужалыгы жирләре буйлап инешкә кадәр, 900 м әлеге

инеш агымы буенча өскә таба уза, аннары, сынык сызык ясап, «Шәһәр яны урманчылыгы» Татарстан Республикасы дәүләт бюджет учреждениесенен Иске Казан участок урманчылыгындагы 108 нче урман кварталының төньяк-көнбатыш, көнбатыш, көньяк-көнбатыш чикләре буйлап һәм 110 нчы урман кварталының көньяк-көнбатыш чиге буйлап көньякка таба 1,5 км бара, сынык сызык ясап, көньяк-көнчыгышка таба 200 м сазлыкның көньяк-көнбатыш һәм көньяк-көнчыгыш чикләре буйлап, 100 м 110 нчы урман кварталының көньяк-көнбатыш чиге буйлап, сынык сызык ясап, 2,7 км 111 нче урман кварталының төньяк-көнбатыш һәм көньяк-көнбатыш чикләре буйлап уза, шуннан соң 100 м көньяк-көнбатышка таба авыл хужалыгы җирләре буйлап бара, сынык сызык ясап, 650 м көньякка таба 111 нче урман кварталының көньяк-көнбатыш чиге буйлап уза, сынык сызык ясап, 150 м көнчыгышка таба авыл хужалыгы җирләре буйлап инешкә кадәр бара, 550 м әлеге инеш агымы буенча аска таба уза, шуннан соң 350 м көнчыгышка таба авыл хужалыгы җирләре буйлап бара, 300 м көньяк-көнчыгышка таба һәм 600 м көньяк-көнбатышка таба урман полосасының көнбатыш чиге буйлап, 500 м авыл хужалыгы җирләре буйлап инешкә кадәр уза, 900 м әлеге инеш агымы буенча аска таба бара, аннары, кибеп баручы инешне кисеп үтеп, 3,2 км көньяк-көнчыгышка таба авыл хужалыгы җирләре буйлап инешкә кадәр уза, 1,1 км әлеге инеш агымы буенча өскә таба башка кибеп баручы инешкә кадәр бара, 1,3 км әлеге инеш агымы буенча өскә таба плотинага кадәр уза, шуннан соң, плотинаның көньяк-көнчыгыш чиген әйләнәп үтеп, көньяк-көнбатышка таба 40 м, 150 м буаның уңьяк яры буенча бара, 1,1 км инеш агымы буенча өскә таба уза, көньяк-көнбатышка таба 100 м урман массивының көньяк-көнчыгыш чиге буйлап, 50 м чокыр төбе буенча, 550 м авыл хужалыгы җирләре буйлап 72 нче тоташу ноктасына кадәр бара.

Ямаширмә авыл җирлеге чиге Чыпчык авыл җирлеге белән чиктәш җирдә Ямаширмә, Чыпчык һәм Иске Казан авыл җирлекләре чикләре тоташкан урында Ямаширмә авылыннан 800 м төньяк-көнбатышта урнашкан 64 нче тоташу ноктасыннан алып, профильле автомобиль юлына бүлеп бирелгән полосаны кисеп үтеп, 1,5 км көнбатышка таба урман полосасының төньяк чиге буйлап инешкә кадәр уза, 150 м әлеге инеш агымы буенча аска таба 65 нче тоташу ноктасына кадәр бара.

Ямаширмә авыл җирлеге чиге Иске Казан авыл җирлеге белән чиктәш җирдә 64 нче тоташу ноктасыннан алып көнчыгышка таба 100 м авыл хужалыгы җирләре буйлап, 50 м урман полосасының төньяк чиге буйлап, 300 м урман полосасы буйлап уза, авыл хужалыгы җирләре буйлап 40 м көнчыгышка таба, 150 м көньякка таба, 500 м көнчыгышка таба, инешне кисеп үтеп, 350 м көнчыгышка таба карьер буенча, 200 м авыл хужалыгы җирләре буйлап, 300 м урман полосасының төньяк чиге буйлап, 200 м урман полосасы буйлап уза, алга таба көньяк-көнчыгышка таба 1,0 км урман полосасының төньяк-көнчыгыш чиге буйлап, 50 м авыл хужалыгы җирләре буйлап, 50 м урман полосасының төньяк-көнчыгыш чиге буйлап, 350 м авыл хужалыгы җирләре буйлап, 100 м сазлыкның көньяк-көнбатыш чиге буйлап, 300 м сазлык буйлап, 150 м урман полосасы буйлап, 800 м урман полосасының төньяк-көнчыгыш чиге буйлап, «Коркачык – Югары Ия» – Татар Урматы автомобиль юлына бүлеп бирелгән полосаны кисеп үтеп, 50 м авыл хужалыгы җирләре буйлап, 150 м урман полосасының төньяк-көнчыгыш чиге буйлап, сынык сызык ясап, 1,3 км авыл хужалыгы җирләре буйлап бара, көньякка таба 350 м «Саба урманчылыгы»

Татарстан Республикасы дәүләт бюджет учреждениесенең Ленин участка урманчылыгындагы 27 нче урман кварталының көнбатыш чиге буйлап, 50 м авыл хужалыгы жирләре буйлап, 250 м 27 нче урман кварталының көнбатыш чиге буйлап уза, аннары, сынык сызык ясап, көньяк-көнчыгышка таба 850 м 27 нче урман кварталының көньяк-көнбатыш һәм көньяк чикләре буйлап, 100 м авыл хужалыгы жирләре буйлап бара, 300 м көньякка таба урман полосасының көнчыгыш чиге буйлап Коркачык – Югары Ия автомобиль юлына бүлеп бирелгән полосага кадәр уза, 3,1 км көньяк-көнчыгышка таба әлеге автомобиль юлы буйлап бара, шуннан соң, сынык сызык ясап, 400 м көньяк-көнбатышка таба авыл хужалыгы жирләре буйлап инешкә кадәр уза, 200 м әлеге инеш агымы буенча өскә таба бара, шуннан соң, сынык сызык ясап, 1,1 км көньяк-көнбатышка таба авыл хужалыгы жирләре буйлап, көньякка таба 250 м агач-куак үсемлекләре массивының көнбатыш чиге буйлап, 150 м авыл хужалыгы жирләре буйлап бара, 100 м көньяк-көнчыгышка таба сазлыкның көньяк һәм көнчыгыш чикләре буйлап уза, сынык сызык ясап, 1,0 км көньяк-көнчыгышка таба авыл хужалыгы жирләре буйлап инешкә кадәр бара, 2,0 км әлеге инеш агымы буенча өскә таба уза, 40 м көньяк-көнчыгышка таба 44 нче урман кварталының көньяк-көнчыгыш чиге һәм 50 м көньяк-көнбатышка таба көньяк-көнчыгыш чиге буйлап бара, 150 м көньяк-көнбатышка таба авыл хужалыгы жирләре буйлап бара, 150 м көньяк-көнбатышка таба авыл хужалыгы жирләре буйлап уза, 250 м көньякка таба 44 нче урман кварталының көньяк-көнчыгыш чиге буйлап 66 нчы тоташу ноктасына кадәр бара.».