



ПОСТАНОВЛЕНИЕ
«28» декабря 2018 г.

г. Альметьевск

КАРАР
№ 2309

Об утверждении границ зоны
с особыми условиями использования
территории

Рассмотрев обращение публичного акционерного общества «Татнефть» им. В.Д. Шашина, в соответствии со ст. 56, 106, 107 Земельного кодекса Российской Федерации, постановлением Правительства Российской Федерации от 31 декабря 2015 г. № 1532 «Об утверждении Правил предоставления документов, направляемых или предоставляемых в соответствии с частями 1, 3 - 13, 15 статьи 32 Федерального закона «О государственной регистрации недвижимости» в федеральный орган исполнительной власти (его территориальные органы), уполномоченный Правительством Российской Федерации на осуществление государственного кадастрового учета, государственной регистрации прав, ведение Единого государственного реестра недвижимости и предоставление сведений, содержащихся в Едином государственном реестре недвижимости», постановлением Кабинета Министров Республики Татарстан от 20 августа 2007 г. № 395 «Об утверждении Порядка использования земель в охранных зонах трубопроводов»

ИСПОЛНИТЕЛЬНЫЙ КОМИТЕТ ПОСТАНОВЛЯЕТ:

1. Утвердить границы зоны с особыми условиями использования территории «Охранная зона нефтепровода от скважины 8616г до ГЗУ-233 ПАО «Татнефть» им. В.Д. Шашина НГДУ «Елховнефть», расположенной в границах Альметьевского муниципального района Республики Татарстан, общей площадью 51 571 кв.м, в соответствии с графическим описанием местоположения границ данной зоны, перечню координат характерных точек этих границ в системе координат (Приложение №1).

2. Установить ограничения (обременения) в использовании земельных участков в границах зоны с особыми условиями использования

территории «Охранная зона нефтепровода от скважины 8616г до ГЗУ-233 ПАО «Татнефть» им. В.Д. Шашина НГДУ «Елховнефть» в соответствии с постановлением Кабинета Министров Республики Татарстан от 20 августа 2007 г. № 395 «Об утверждении Порядка использования земель в охранных зонах трубопроводов».

3. Убытки, причиненные в связи с утверждением границ зоны с особыми условиями использования территории, возмещаются публичным акционерным обществом «Татнефть» им. В. Д. Шашина. Обязанность по возмещению убытков наступает в сроки, установленные статьей 57.1 Земельного кодекса Российской Федерации.

4. Предоставить право публичному акционерному обществу «Татнефть» им. В. Д. Шашина обращаться без доверенности с заявлением о внесении в Единый государственный реестр недвижимости сведений о зоне с особыми условиями использования территории, указанной в пунктах 1, 2 настоящего постановления.

5. Правовому управлению исполнительного комитета района (Ханнанова А.Б.) опубликовать настоящее постановление в газете «Альметьевский вестник» и разместить на Официальном портале правовой информации Республики Татарстан (PRAVO.TATARSTAN.RU).

6. Настоящее постановление вступает в силу после его официального опубликования.

7. Контроль за исполнением настоящего постановления возложить на заместителя руководителя исполнительного комитета района по строительству Мухаметзянова А.А.

Руководитель
исполнительного комитета района

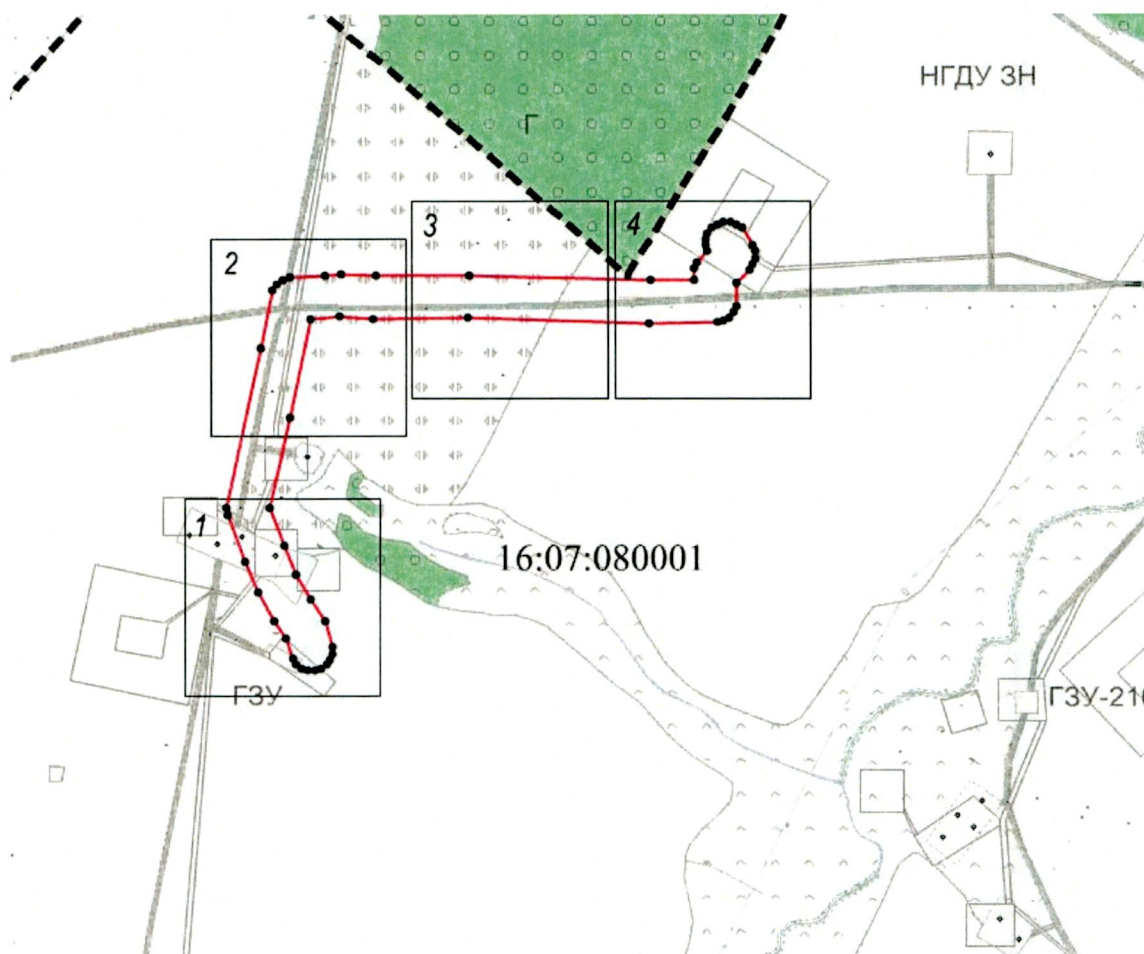


М.Н. Гирфанов





Приложение № 1
УТВЕРЖДЕНА

постановлением исполнительного комитета
Альметьевского муниципального района
от «*28*» *декабря* 2018 г. № *2309*

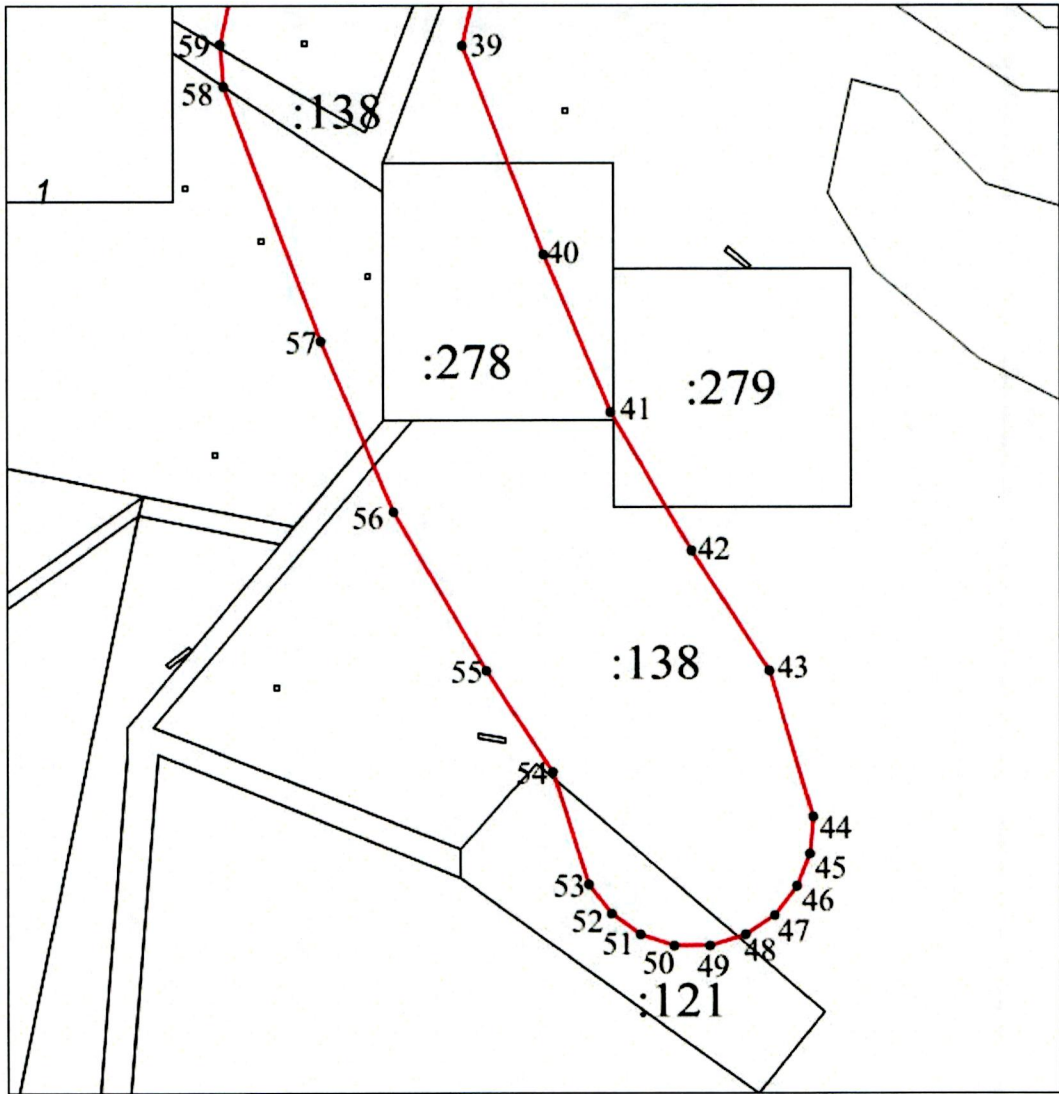
Схема расположения зоны с особыми условиями
использования территории
Охранная зона нефтепровода от скважины 8616г до ГЗУ-233
ПАО «Татнефть» им. В.Д. Шашина НГДУ «Елховнефть»



Условные обозначения:

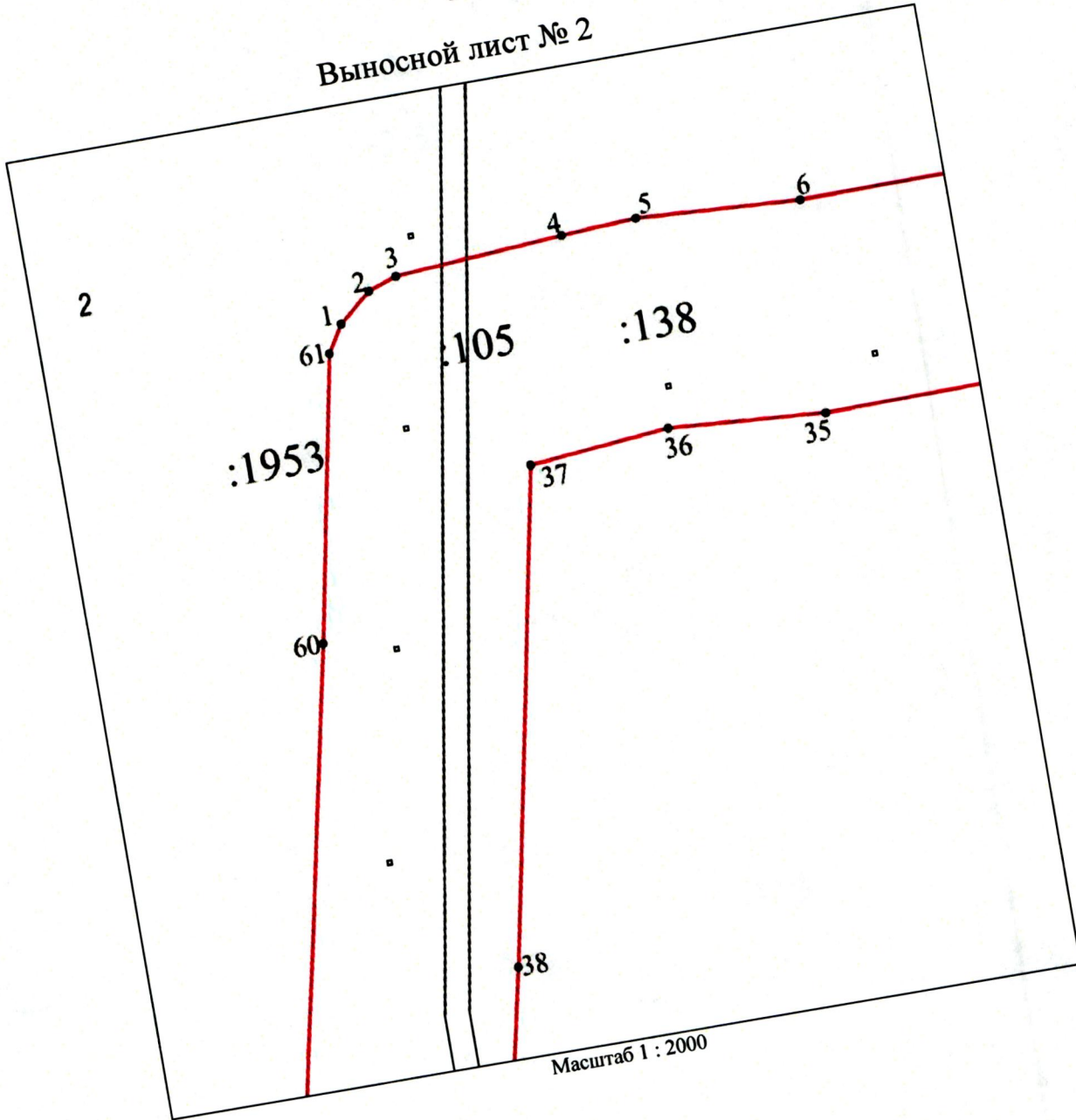
-  - граница кадастрового квартала
-  - граница охранной зоны
- 16:07:080001 - кадастровый номер квартала
-  - характерная точка границы охранной зоны
-  - рамка выносного листа
- 1* - номер выносного листа

Выносной лист № 1



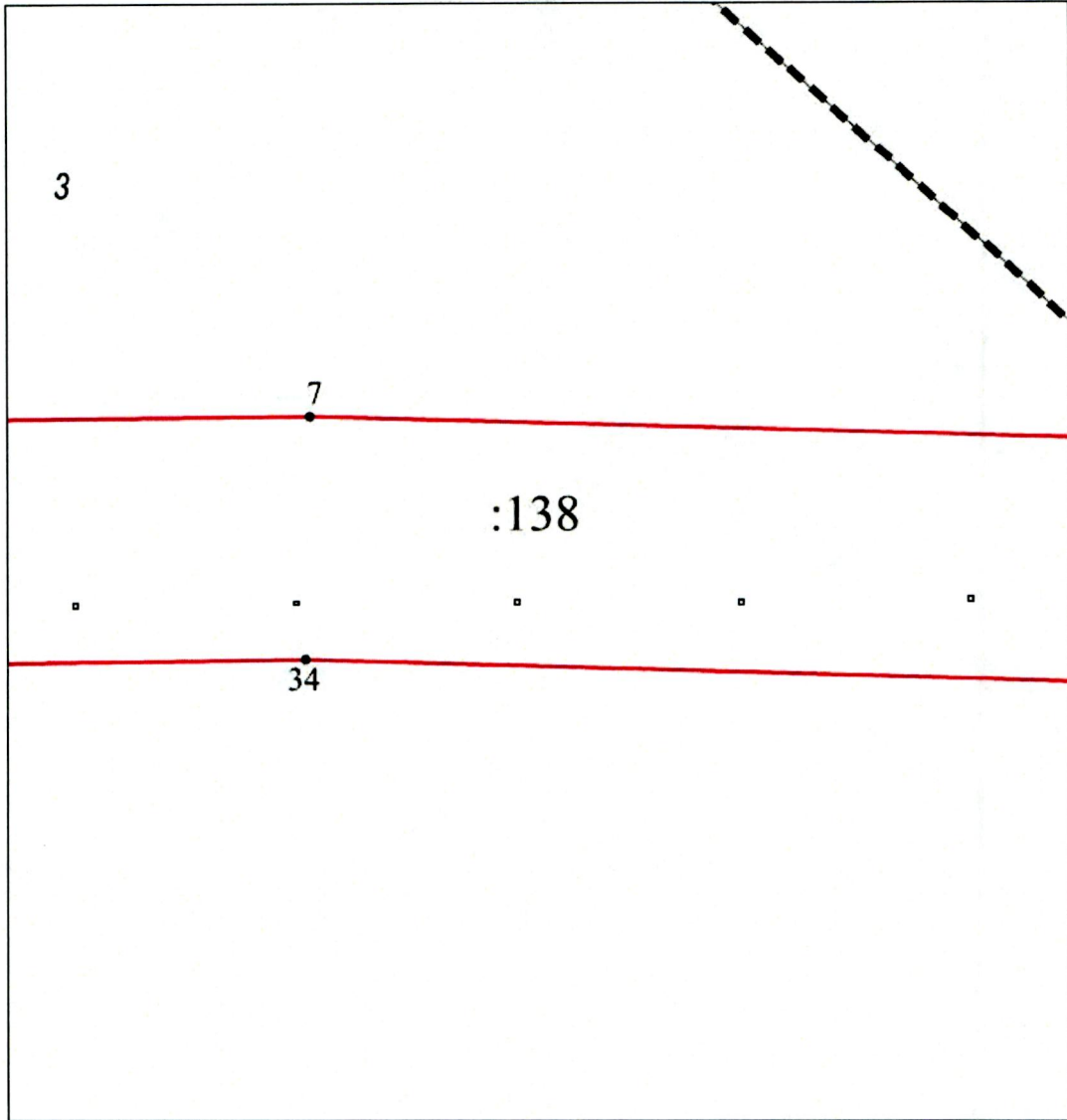
Масштаб 1 : 2000

Выносной лист № 2



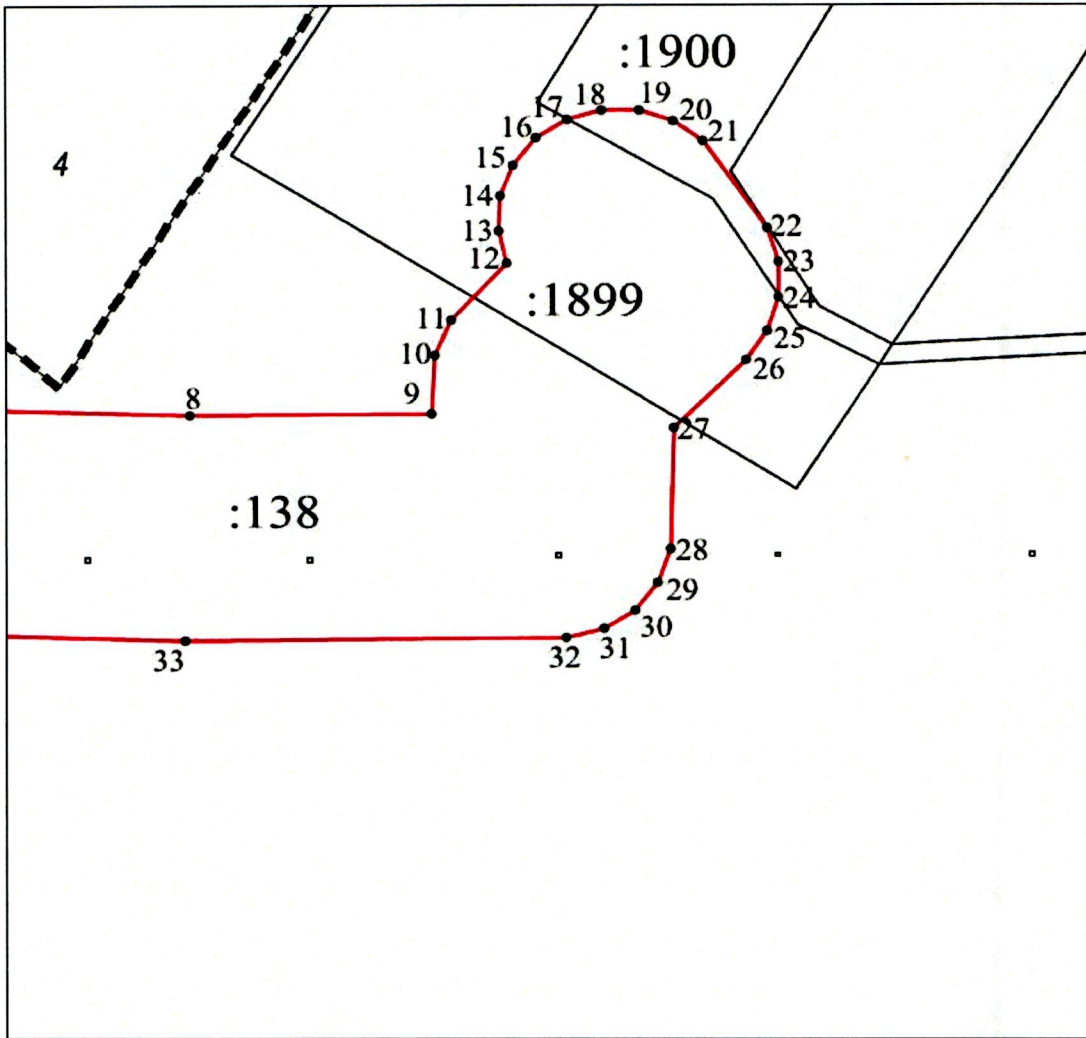
Масштаб 1 : 2000

Выносной лист № 3



Масштаб 1 : 2000

Выносной лист № 4



Масштаб 1 : 2000

Каталог координат зоны с особыми условиями использования
территории нефтепровода от скважины 8616г до ГЗУ-233 ПАО
«Татнефть» им. В.Д. Шашина НГДУ «Елховнефть»

Площадь охранной зоны 51 571 м ²		
Обозначение характерных точек границ	Система координат: МСК-16	
	Координаты	
	Х	У
1	2	3
1	387359.72	2290392.28
2	387365.97	2290400.32
3	387368.25	2290407.63
4	387371.06	2290448.98
5	387372.22	2290467.59
6	387369.62	2290507.71
7	387370.92	2290616.10
8	387365.11	2290826.17
9	387365.46	2290876.48
10	387378.33	2290877.12
11	387386.06	2290880.33
12	387398.40	2290891.79
13	387405.79	2290890.04
14	387413.34	2290890.59
15	387420.38	2290893.37
16	387426.27	2290898.13
17	387430.46	2290904.44
18	387432.57	2290911.71
19	387432.40	2290919.28
20	387429.98	2290926.45
21	387425.52	2290932.57
22	387406.38	2290945.73
23	387398.91	2290948.23
24	387391.03	2290948.28
25	387383.52	2290945.87
26	387377.14	2290941.24
27	387362.38	2290926.48
28	387335.43	2290925.91
29	387328.17	2290923.13
30	387322.11	2290918.25
31	387317.84	2290911.74
32	387315.78	2290904.23
33	387315.12	2290825.25
34	387320.93	2290615.19
35	387319.68	2290504.99
36	387322.21	2290466.52
37	387319.44	2290432.11
38	387203.88	2290408.33
39	387099.36	2290384.84
40	387055.35	2290401.66
41	387022.41	2290415.75
42	386993.21	2290432.56
43	386967.63	2290448.92
44	386936.84	2290457.89
45	386929.28	2290457.41
46	386922.22	2290454.70
47	386916.29	2290449.99
48	386912.04	2290443.72
49	386909.86	2290436.47
50	386909.96	2290428.90

1	2	3
51	386912.31	2290421.70
52	386916.72	2290415.54
53	386922.76	2290410.98
54	386946.48	2290403.33
55	386967.67	2290389.57
56	387001.38	2290370.37
57	387037.27	2290355.04
58	387091.03	2290334.60
59	387099.80	2290333.91
60	387286.41	2290374.75
61	387353.19	2290388.27
1	387359.72	2290392.28

Заместитель руководителя
исполнительного комитета района
по строительству



А.А. Мухаметзянов