



ПОСТАНОВЛЕНИЕ
«*28*» *декабря* 20*18* г.

г. Альметьевск

КАРАР
№ *2304*

Об утверждении границ зоны
с особыми условиями использования
территории

Рассмотрев обращение публичного акционерного общества «Татнефть» им. В.Д. Шашина, в соответствии со ст. 56, 106, 107 Земельного кодекса Российской Федерации, постановлением Правительства Российской Федерации от 31 декабря 2015 г. № 1532 «Об утверждении Правил предоставления документов, направляемых или предоставляемых в соответствии с частями 1, 3 - 13, 15 статьи 32 Федерального закона «О государственной регистрации недвижимости» в федеральный орган исполнительной власти (его территориальные органы), уполномоченный Правительством Российской Федерации на осуществление государственного кадастрового учета, государственной регистрации прав, ведение Единого государственного реестра недвижимости и предоставление сведений, содержащихся в Едином государственном реестре недвижимости», постановлением Кабинета Министров Республики Татарстан от 20 августа 2007 г. № 395 «Об утверждении Порядка использования земель в охранных зонах трубопроводов»

ИСПОЛНИТЕЛЬНЫЙ КОМИТЕТ ПОСТАНОВЛЯЕТ:

1. Утвердить границы зоны с особыми условиями использования территории «Охранная зона нефтепровода от скважины 2885 до места врезки в нефтепровод от скважины 15278 до ГЗУ-227 ПАО «Татнефть» им. В.Д. Шашина НГДУ «Елховнефть», расположенной в границах Альметьевского муниципального района Республики Татарстан, общей площадью 5 040 кв.м, в соответствии с графическим описанием местоположения границ данной зоны, перечню координат характерных точек этих границ в системе координат (Приложение №1).
2. Установить ограничения (обременения) в использовании

земельных участков в границах зоны с особыми условиями использования территории «Охранная зона нефтепровода от скважины 2885 до места врезки в нефтепровод от скважины 15278 до ГЗУ-227 ПАО «Татнефть» им. В.Д. Шашина НГДУ «Елховнефть» в соответствии с постановлением Кабинета Министров Республики Татарстан от 20 августа 2007 г. № 395 «Об утверждении Порядка использования земель в охранных зонах трубопроводов».

3. Убытки, причиненные в связи с утверждением границ зоны с особыми условиями использования территории, возмещаются публичным акционерным обществом «Татнефть» им. В. Д. Шашина. Обязанность по возмещению убытков наступает в сроки, установленные статьей 57.1 Земельного кодекса Российской Федерации.

4. Предоставить право публичному акционерному обществу «Татнефть» им. В. Д. Шашина обращаться без доверенности с заявлением о внесении в Единый государственный реестр недвижимости сведений о зоне с особыми условиями использования территории, указанной в пунктах 1, 2 настоящего постановления.

5. Правовому управлению исполнительного комитета района (Ханнанова А.Б.) опубликовать настоящее постановление в газете «Альметьевский вестник» и разместить на Официальном портале правовой информации Республики Татарстан (PRAVO.TATARSTAN.RU).

6. Настоящее постановление вступает в силу после его официального опубликования.

7. Контроль за исполнением настоящего постановления возложить на заместителя руководителя исполнительного комитета района по строительству Мухаметзянова А.А.

Руководитель
исполнительного комитета района



М.Н. Гирфанов

Приложение № 1

УТВЕРЖДЕНА

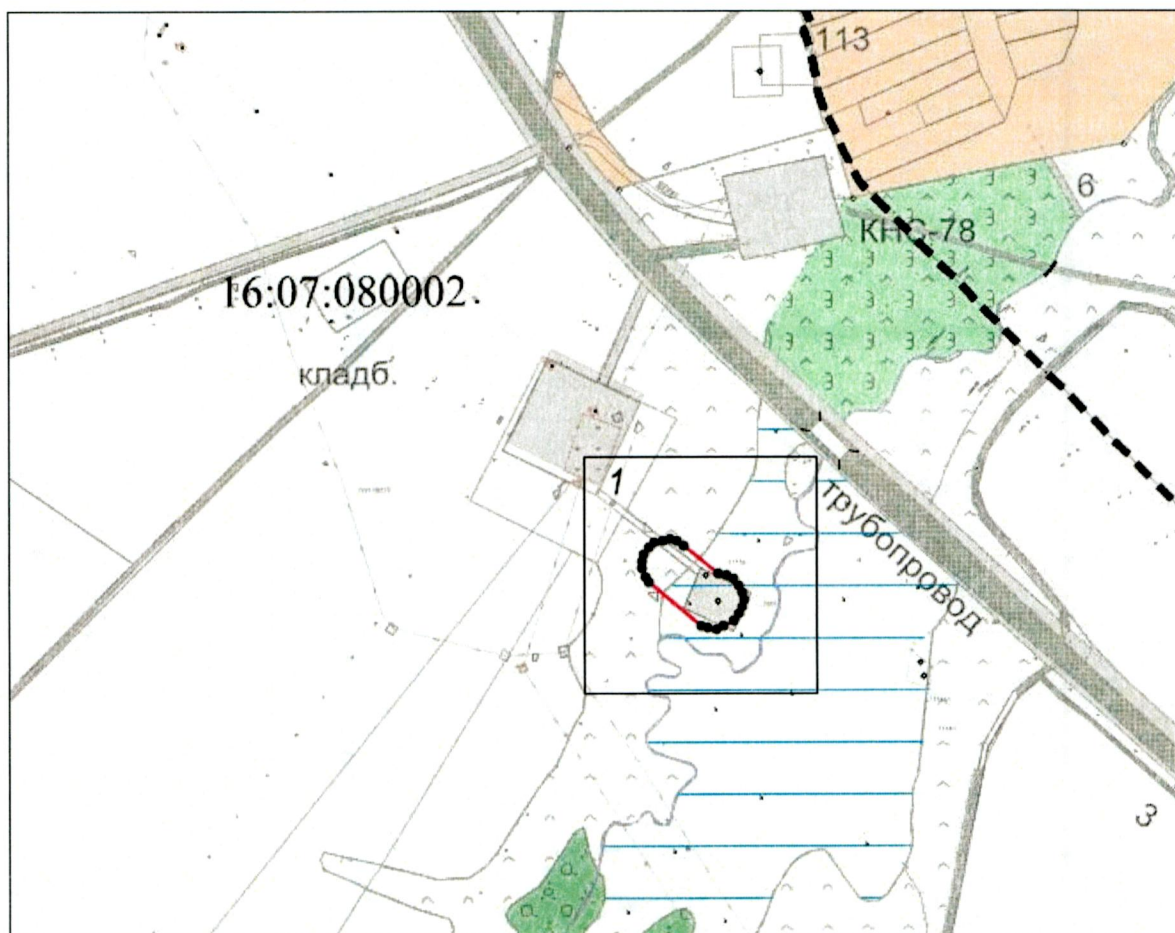
постановлением исполнительного комитета

Альметьевского муниципального района

от «28» декабря 2018 г. № 2304





Схема расположения зоны с особыми условиями
использования территории

Охранная зона нефтепровода от скважины 2885 до места врезки в
нефтепровод от скважины 15278 до ГЗУ-227 ПАО «Татнефть»
им. В.Д. Шашина НГДУ «Елховнефть»

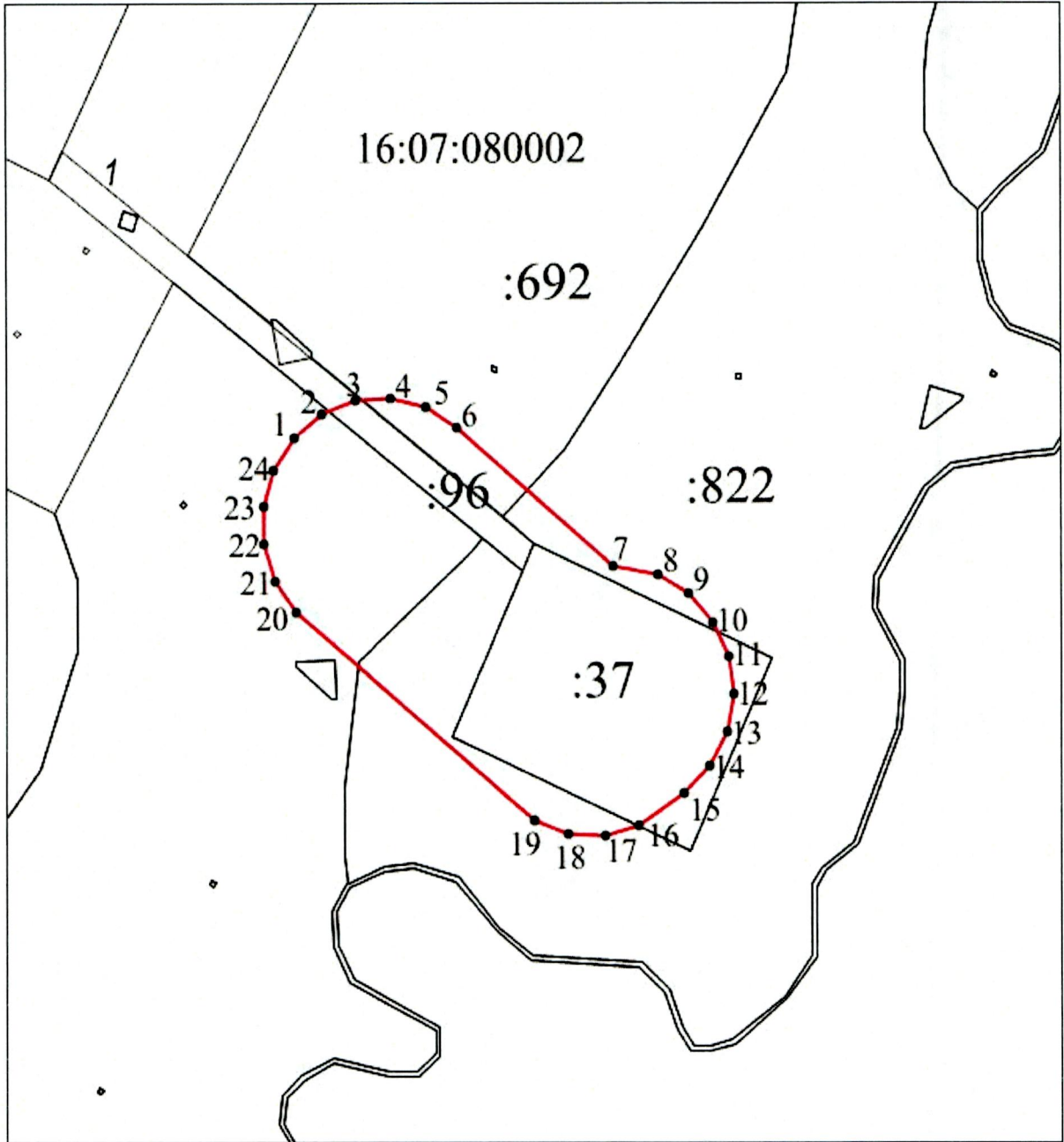


Масштаб 1 : 10000

Условные обозначения:

-  - граница кадастрового квартала
-  - граница охранной зоны
- 16:07:080002 - кадастровый номер квартала
-  - характерная точка границы охранной зоны
-  - рамка выносного листа
- 1 - номер выносного листа

Выносной лист №1



Масштаб 1 : 2000

Каталог координат зоны с особыми условиями использования территории
 «Охранная зона нефтепровода от скважины 2885 до места врезки в
 нефтепровод от скважины 15278 до ГЗУ-227 ПАО «Татнефть»
 им. В.Д. Шашина НГДУ «Елховнефть»

Площадь охранной зоны: 5040 м ²		
Обозначение характерных точек границ	Система координат: МСК-16	
	Координаты	
	X	Y
1	2	3
1	378987.65	2292301.46
2	378992.36	2292307.40
3	378995.07	2292314.47
4	378995.54	2292322.02
5	378993.73	2292329.37
6	378989.79	2292335.85
7	378962.44	2292368.46
8	378960.67	2292378.15
9	378956.82	2292384.68
10	378951.21	2292389.75
11	378944.33	2292392.92
12	378936.82	2292393.87
13	378929.36	2292392.54
14	378922.65	2292389.03
15	378917.30	2292383.68
16	378910.98	2292374.19
17	378908.90	2292366.83
18	378909.15	2292359.18
19	378911.70	2292351.97
20	378953.21	2292301.86
21	378959.37	2292297.46
22	378966.57	2292295.11
23	378974.14	2292295.03
24	378981.39	2292297.21
1	378987.65	2292301.46

Заместитель руководителя
 исполнительного комитета района
 по строительству



А.А. Мухаметзянов