



ПОСТАНОВЛЕНИЕ

«*27*» *декабря* 20*18* г.

г. Альметьевск

КАРАР

№ *2280*

Об утверждении границ зоны
с особыми условиями использования
территории

Рассмотрев обращение публичного акционерного общества «Татнефть» им. В.Д. Шашина, в соответствии со ст. 56, 106, 107 Земельного кодекса Российской Федерации, постановлением Правительства Российской Федерации от 31 декабря 2015 г. № 1532 «Об утверждении Правил предоставления документов, направляемых или предоставляемых в соответствии с частями 1, 3 - 13, 15 статьи 32 Федерального закона «О государственной регистрации недвижимости» в федеральный орган исполнительной власти (его территориальные органы), уполномоченный Правительством Российской Федерации на осуществление государственного кадастрового учета, государственной регистрации прав, ведение Единого государственного реестра недвижимости и предоставление сведений, содержащихся в Едином государственном реестре недвижимости», постановлением Кабинета Министров Республики Татарстан от 20 августа 2007 г. № 395 «Об утверждении Порядка использования земель в охранных зонах трубопроводов»

ИСПОЛНИТЕЛЬНЫЙ КОМИТЕТ ПОСТАНОВЛЯЕТ:

1. Утвердить границы зоны с особыми условиями использования территории «Охранная зона нефтепровода от скважины 3625 до места врезки в нефтепровод от ДНС (ГЗНУ) 6С до ДНС (ГЗНУ) 210 ПАО «Татнефть» им. В.Д. Шашина НГДУ «Елховнефть», расположенной в границах Альметьевского муниципального района Республики Татарстан, общей площадью 83 797 кв.м, в соответствии с графическим описанием местоположения границ данной зоны, перечню координат характерных точек этих границ в системе координат (Приложение №1).
2. Установить ограничения (обременения) в использовании

земельных участков в границах зоны с особыми условиями использования территории «Охранная зона нефтепровода от скважины 3625 до места врезки в нефтепровод от ДНС (ГЗНУ) 6С до ДНС (ГЗНУ) 210 ПАО «Татнефть» им. В.Д. Шашина НГДУ «Елховнефть» в соответствии с постановлением Кабинета Министров Республики Татарстан от 20 августа 2007 г. № 395 «Об утверждении Порядка использования земель в охранных зонах трубопроводов».

3. Убытки, причиненные в связи с утверждением границ зоны с особыми условиями использования территории, возмещаются публичным акционерным обществом «Татнефть» им. В. Д. Шашина. Обязанность по возмещению убытков наступает в сроки, установленные статьей 57.1 Земельного кодекса Российской Федерации.

4. Предоставить право публичному акционерному обществу «Татнефть» им. В. Д. Шашина обращаться без доверенности с заявлением о внесении в Единый государственный реестр недвижимости сведений о зоне с особыми условиями использования территории, указанной в пунктах 1, 2 настоящего постановления.

5. Правовому управлению исполнительного комитета района (Ханнанова А.Б.) опубликовать настоящее постановление в газете «Альметьевский вестник» и разместить на Официальном портале правовой информации Республики Татарстан (PRAVO.TATARSTAN.RU).

6. Настоящее постановление вступает в силу после его официального опубликования.

7. Контроль за исполнением настоящего постановления возложить на заместителя руководителя исполнительного комитета района по строительству Мухаметзянова А.А.

Руководитель
исполнительного комитета района



М.Н. Гирфанов

Приложение № 1

УТВЕРЖДЕНА

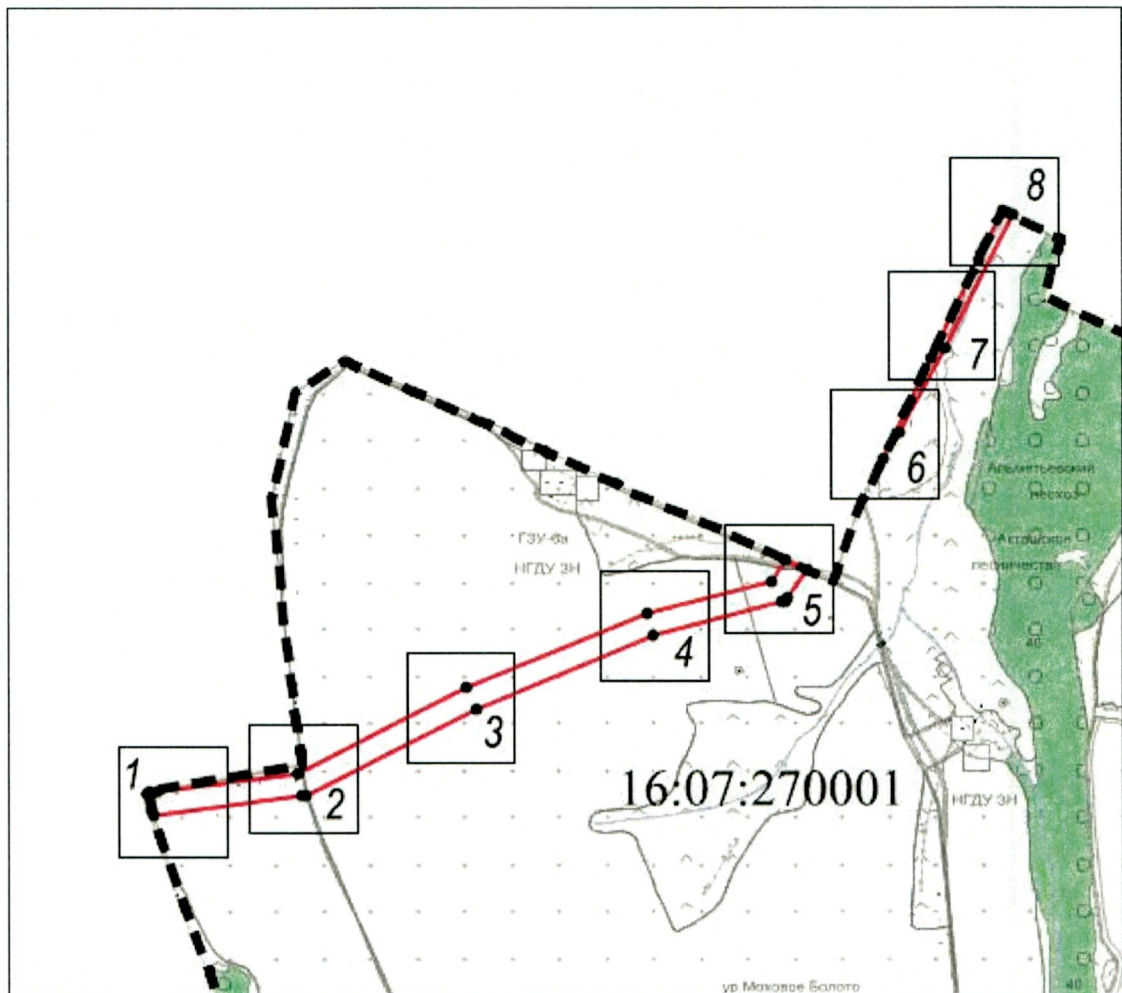
постановлением исполнительного комитета

Альметьевского муниципального района

от « 27 » *декабря* 2018 г. № *2280*





Схема расположения зоны с особыми условиями использования территории

Охранная зона нефтепровода от скважины 3625 до места врезки в нефтепровод от ДНС (ГЗНУ) 6С до ДНС (ГЗНУ) 210 ПАО «Татнефть» им. В.Д. Шашина НГДУ «Елховнефть»

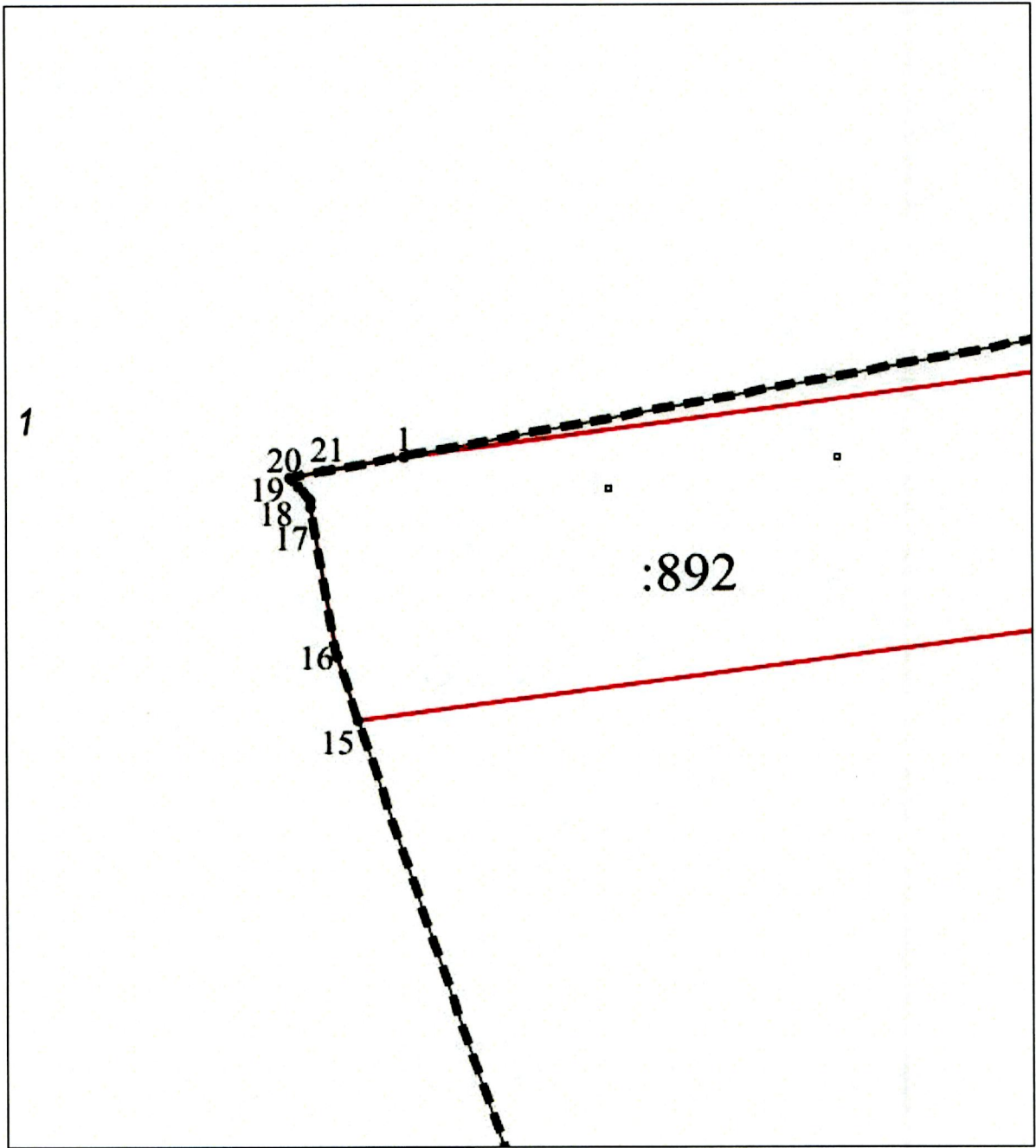


Масштаб 1 : 10000

Условные обозначения:

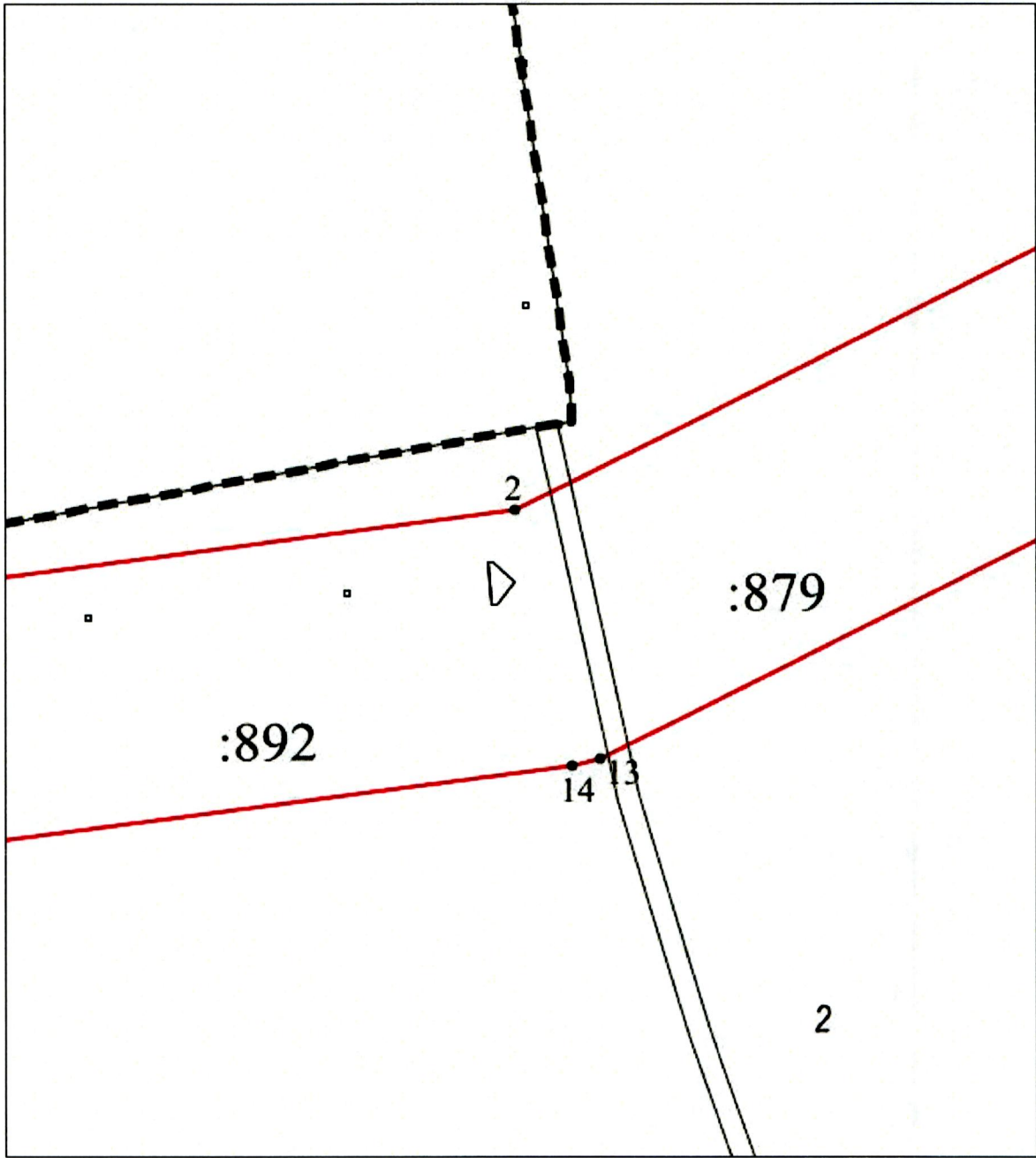
-  - граница кадастрового квартала
-  - граница охранной зоны
- 16:07:270001 - кадастровый номер квартала
-  - характерная точка границы охранной зоны
-  - рамка выносного листа
- 1* - номер выносного листа

Выносной лист № 1




Масштаб 1 : 2000

Выносной лист № 2



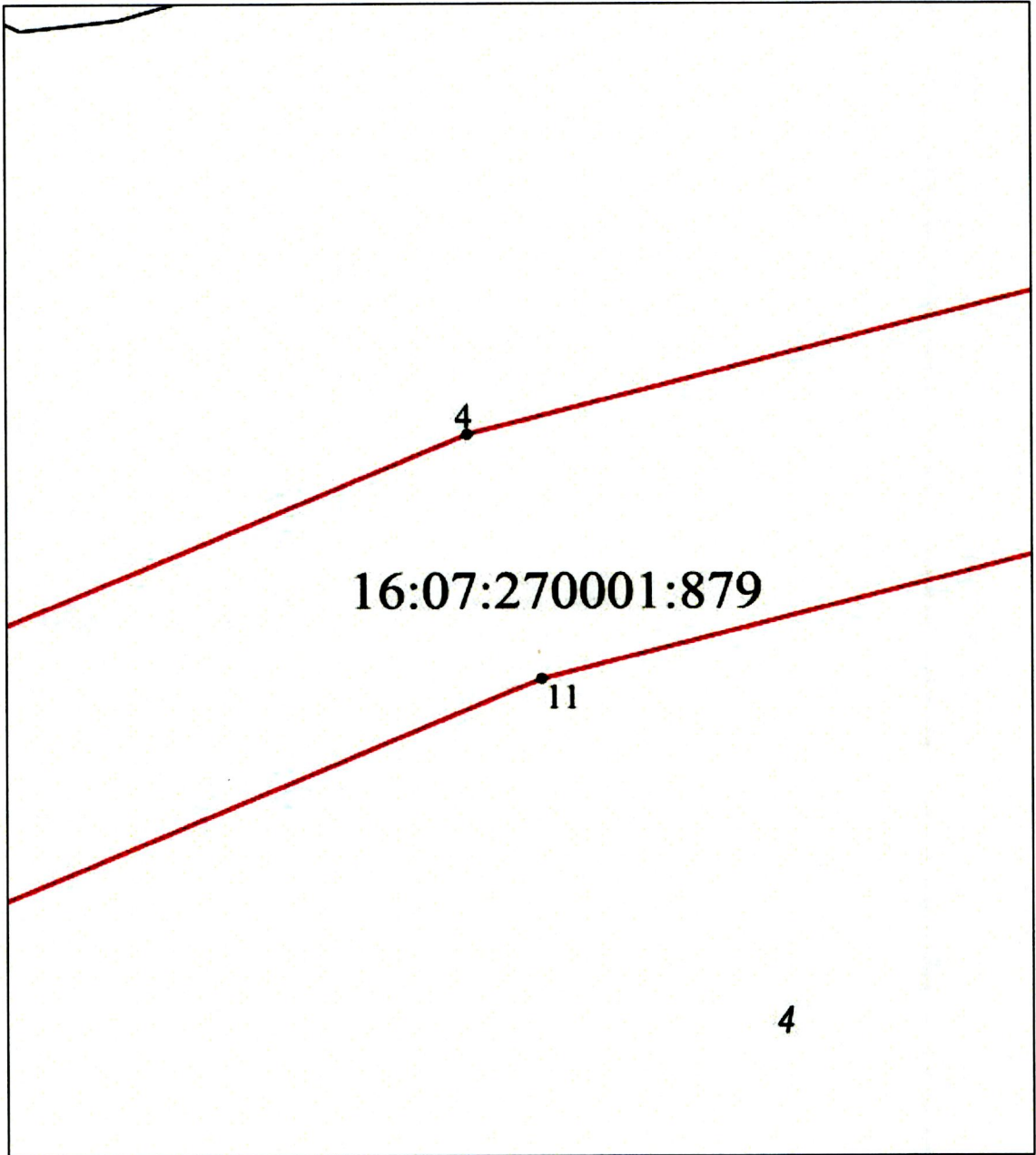
Масштаб 1 : 2000

Выносной лист № 3



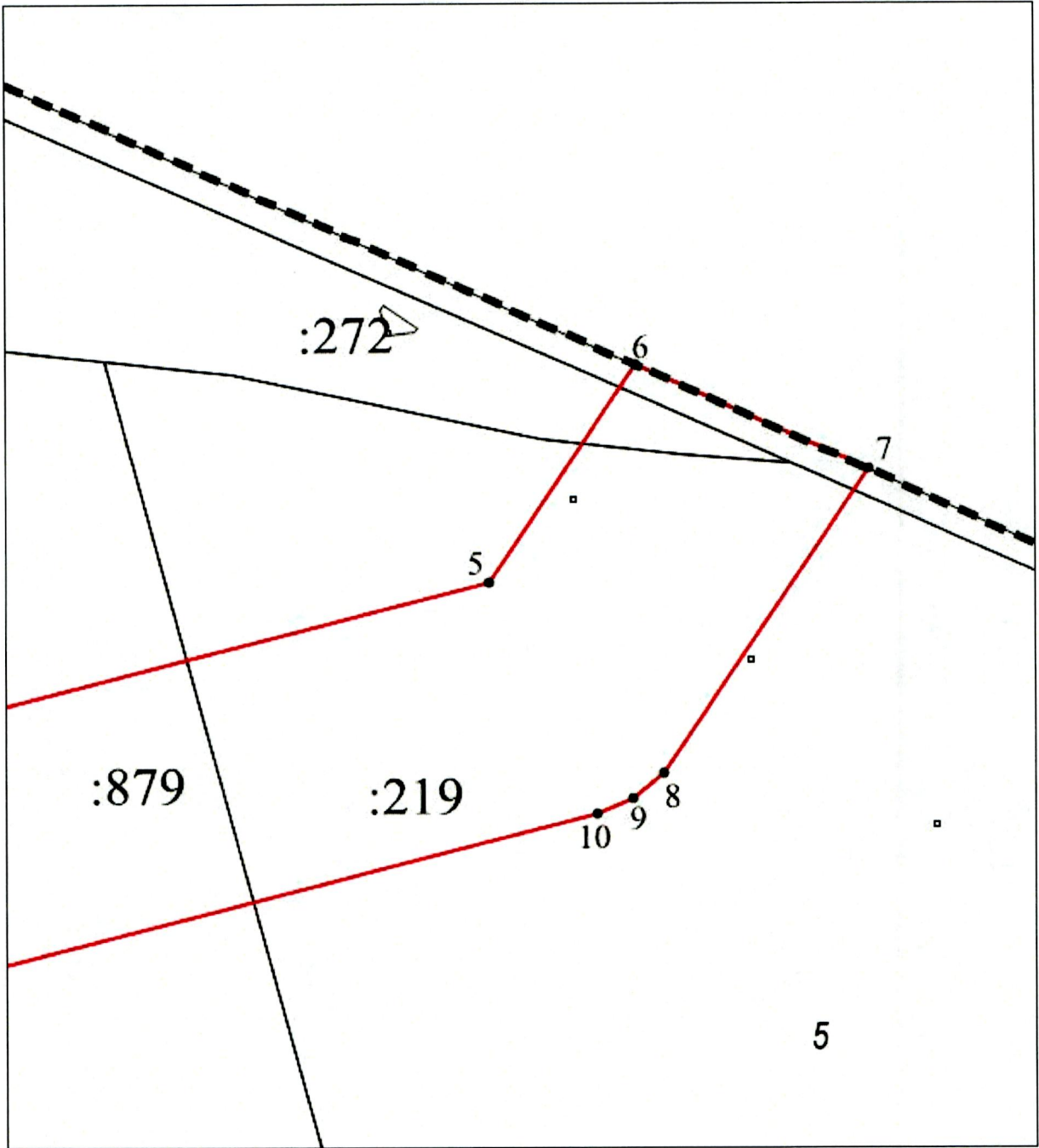
Масштаб 1 : 2000

Выносной лист № 4



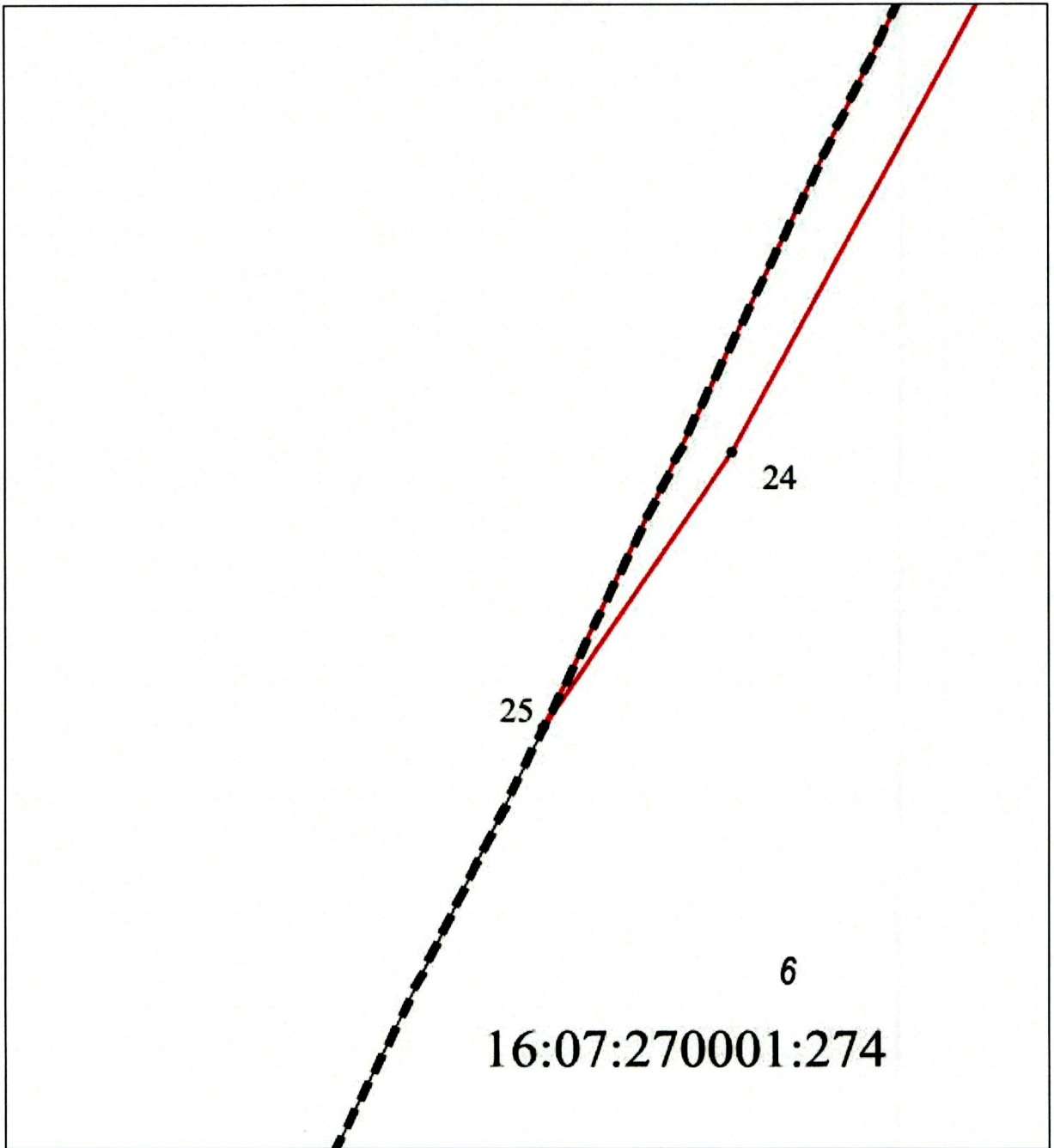
Масштаб 1 : 2000

Выносной лист № 5



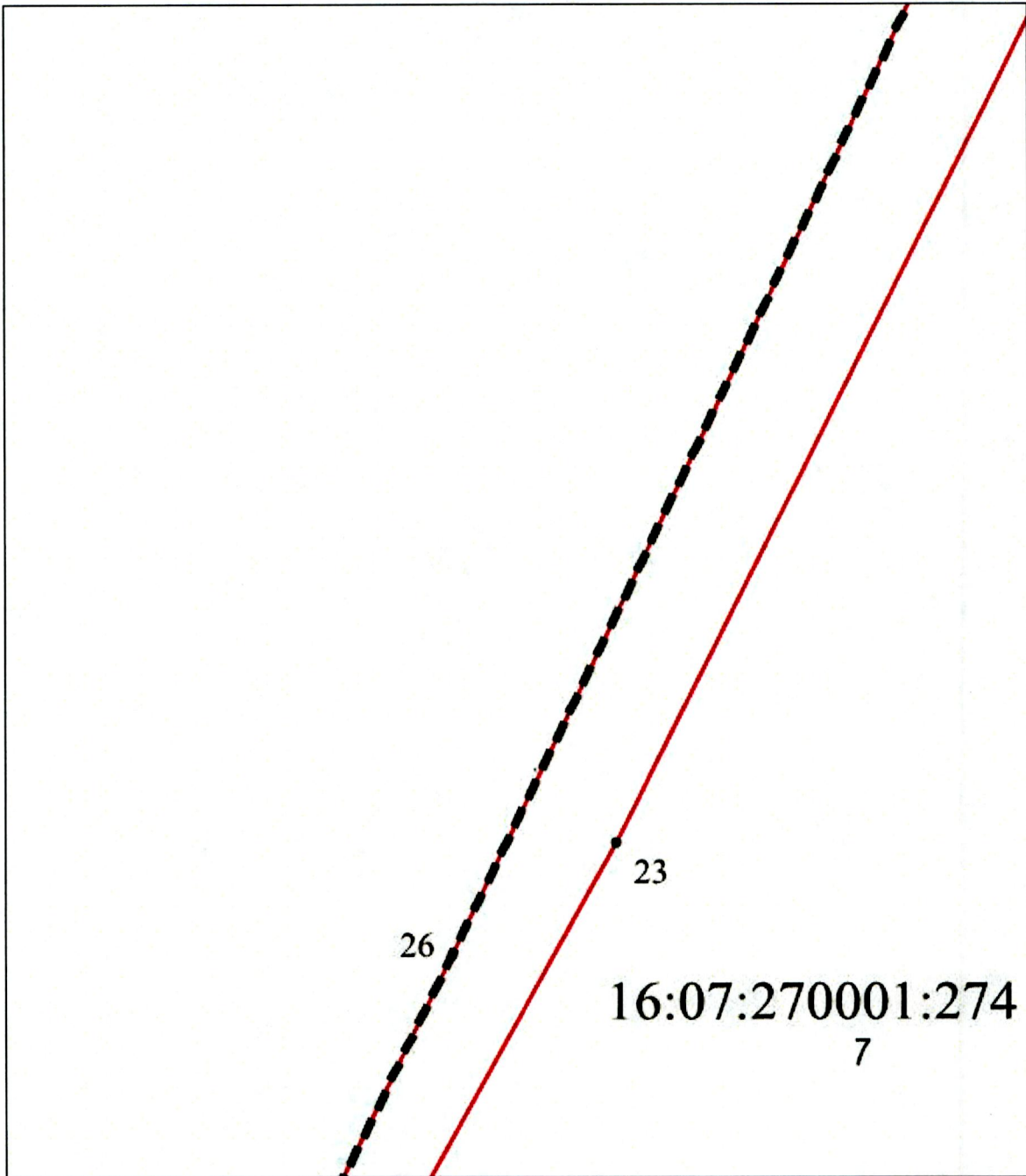
Масштаб 1 : 2000

Выносной лист № 6



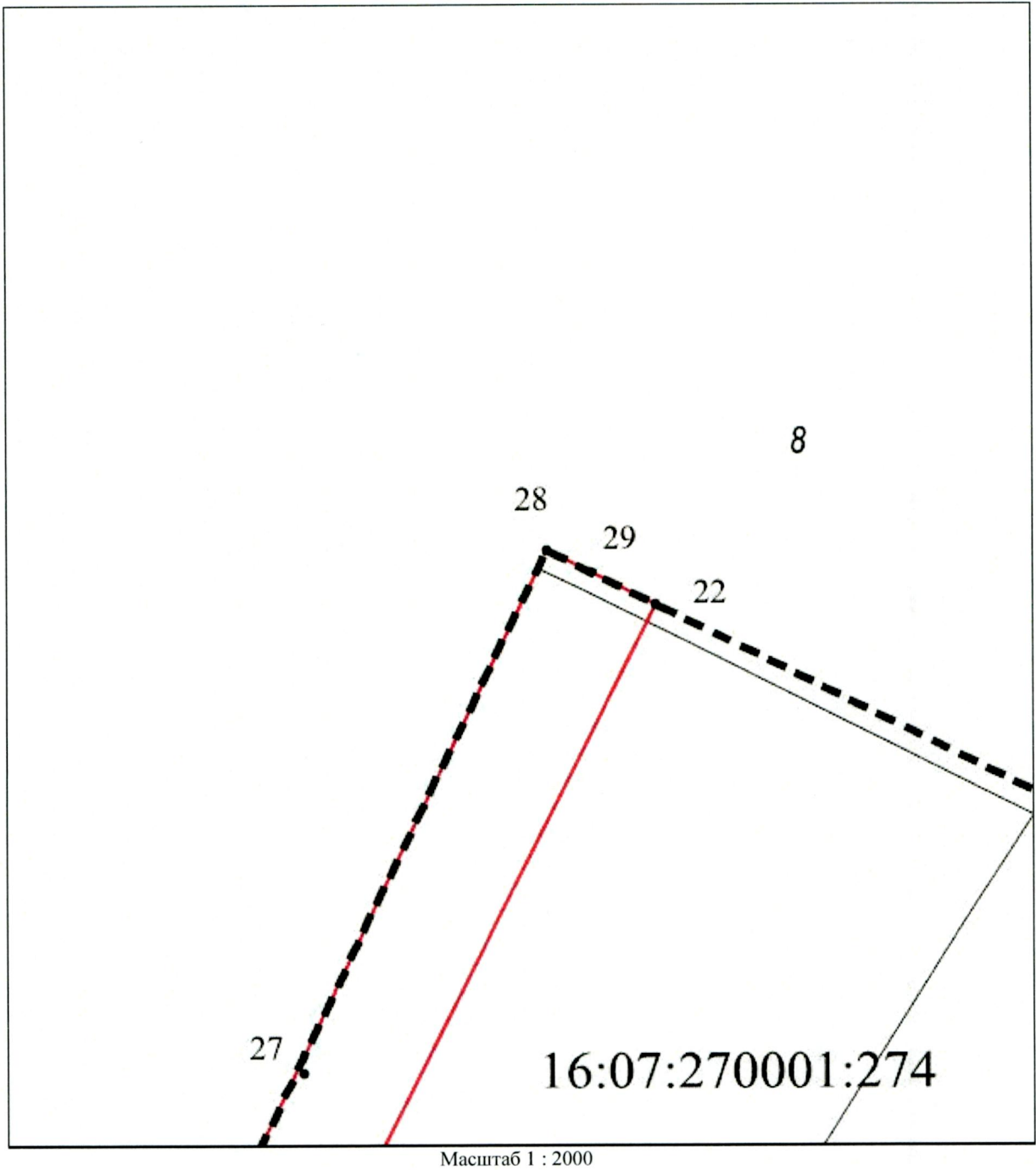
Масштаб 1 : 2000

Выносной лист № 7



Масштаб 1 : 2000

Выносной лист № 8



Каталог координат зоны с особыми условиями использования территории нефтепровода от скважины 3625 до места врезки в нефтепровод от ДНС (ГЗНУ) 6С до ДНС (ГЗНУ) 210 ПАО «Татнефть» им. В.Д. Шашина НГДУ «Елховнефть»

Площадь охранной зоны 83797 м ²		
Обозначение характерных точек границ	Система координат: МСК-16	
	Координаты	
	X	Y
1	2	3
1	399931.07	2305735.98
2	399970.15	2306032.06

1	2	3
3	400149.16	2306388.80
4	400308.49	2306766.99
5	400376.70	2307032.34
6	400420.00	2307061.67
7	400399.37	2307107.96
8	400338.76	2307066.87
9	400333.68	2307061.05
10	400330.63	2307053.95
11	400260.53	2306781.23
12	400103.42	2306409.00
13	399922.47	2306048.17
14	399921.13	2306042.78
15	399879.53	2305726.93
16	399891.95	2305722.75
17	399921.20	2305717.75
18	399922.45	2305717.75
19	399925.20	2305715.25
20	399926.99	2305713.70
21	399928.21	2305720.34
1	399931.07	2305735.98
22	401147.61	2307542.97
23	400864.56	2307401.10
24	400689.02	2307304.33
25	400634.42	2307267.31
26	400842.77	2307369.46
27	401057.14	2307472.54
28	401158.37	2307521.22
29	401154.10	2307529.87
22	401147.61	2307542.97

Заместитель руководителя
исполнительного комитета района
по строительству



А.А. Мухаметзянов