

Нижнемактаминский поселковый Совет
Альметьевского муниципального района
Республики Татарстан

РЕШЕНИЕ

№ 136

26 сентября 2018 года

О внесении изменений в карту градостроительного зонирования Правил землепользования и застройки муниципального образования «п.г.т. Нижняя Мактама» Альметьевского муниципального района Республики Татарстан

В соответствии с Градостроительным кодексом РФ, Федеральным законом от 06 октября 2003 года № 131-ФЗ «Об общих принципах организации местного самоуправления в Российской Федерации», на основании рекомендации комиссии по внесению изменений в Правила землепользования и застройки муниципальных образований Альметьевского района, Положением о проведении публичных слушаний в муниципальном образовании «п.г.т. Нижняя Мактама», утвержденным Решением Нижнемактаминского поселкового Совета от 01 декабря 2008 года №93/1, на основании постановлений Главы Альметьевского муниципального района от 07 марта 2018 года № 34 «О назначении публичных слушаний», от 26 марта 2018 года №38 «О назначении публичных слушаний»,

Нижнемактаминский поселковый Совет РЕШИЛ:

1. Внести изменения в карту градостроительного зонирования Правил землепользования и застройки муниципального образования «п.г.т. Нижняя Мактама» Альметьевского муниципального района Республики Татарстан в части уменьшения территориальной зоны индивидуальной жилой застройки (Ж1) и увеличения территориальной зоны многофункциональной общественно-деловой застройки (Д1) для земельного участка с кадастровым номером 16:45:070112:55, расположенного по адресу: Республика Татарстан, Альметьевский район, п.г.т. Нижняя Мактама, ул. Советская, д.43 (Приложение № 1).

2. Внести изменения в карту градостроительного зонирования Правил землепользования и застройки муниципального образования «п.г.т. Нижняя Мактама» Альметьевского муниципального района Республики Татарстан в части уменьшения территориальной зоны инженерной инфраструктуры (Т-2) и установления территориальной зоны индивидуальной жилой застройки (Ж-1) для земельного участка с кадастровым номером 16:45:070104:21,

расположенного по адресу: Республика Татарстан, Альметьевский район, п.г.т. Нижняя Мактама, ул. Некрасова, д.20Б (Приложение №2).

3. Обнародовать настоящее Решение на специальных информационных стендах, расположенных на территории населенных пунктов п.г.т. Нижняя Мактама и с.Тихоновка, а также разместить на «Официальном портале правовой информации Республики Татарстан» (PRAVO.TATARSTAN.RU) и на сайте Альметьевского муниципального района в сети «Интернет».

4. Контроль за исполнением настоящего Решения возложить на Главу п.г.т. Нижняя Мактама.

Глава п.г.т. Нижняя Мактама:

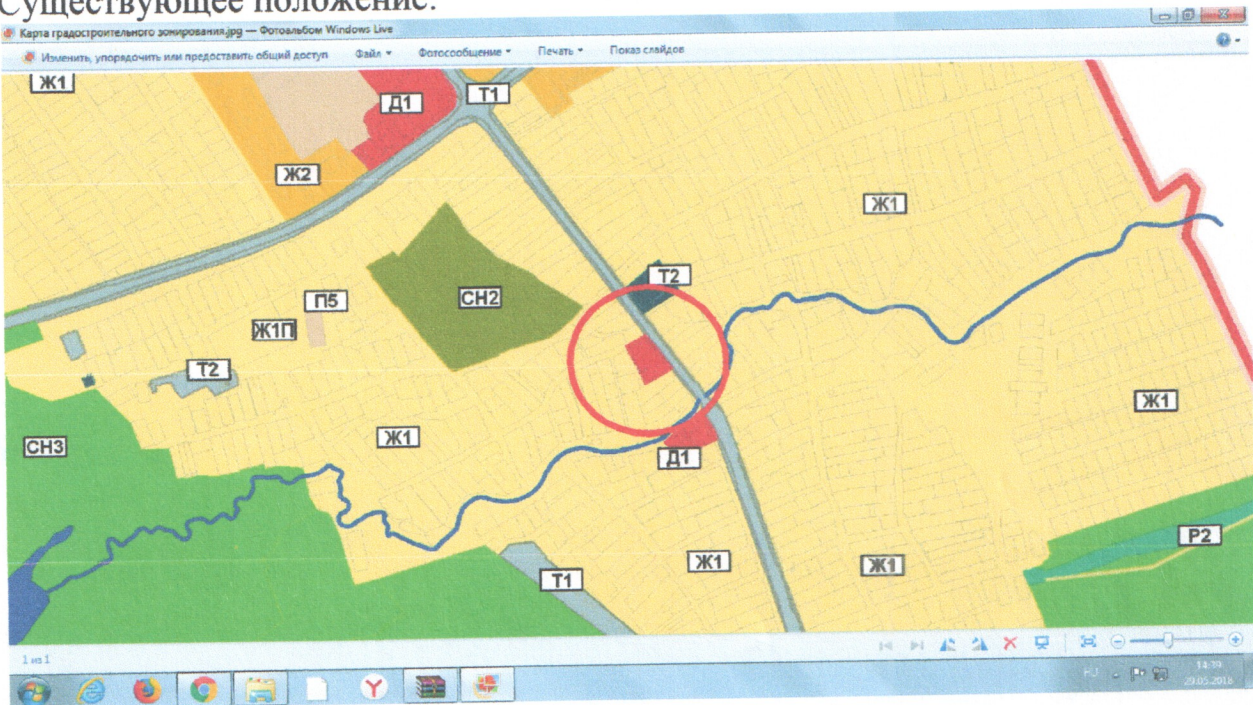


В.Н. Михайлов

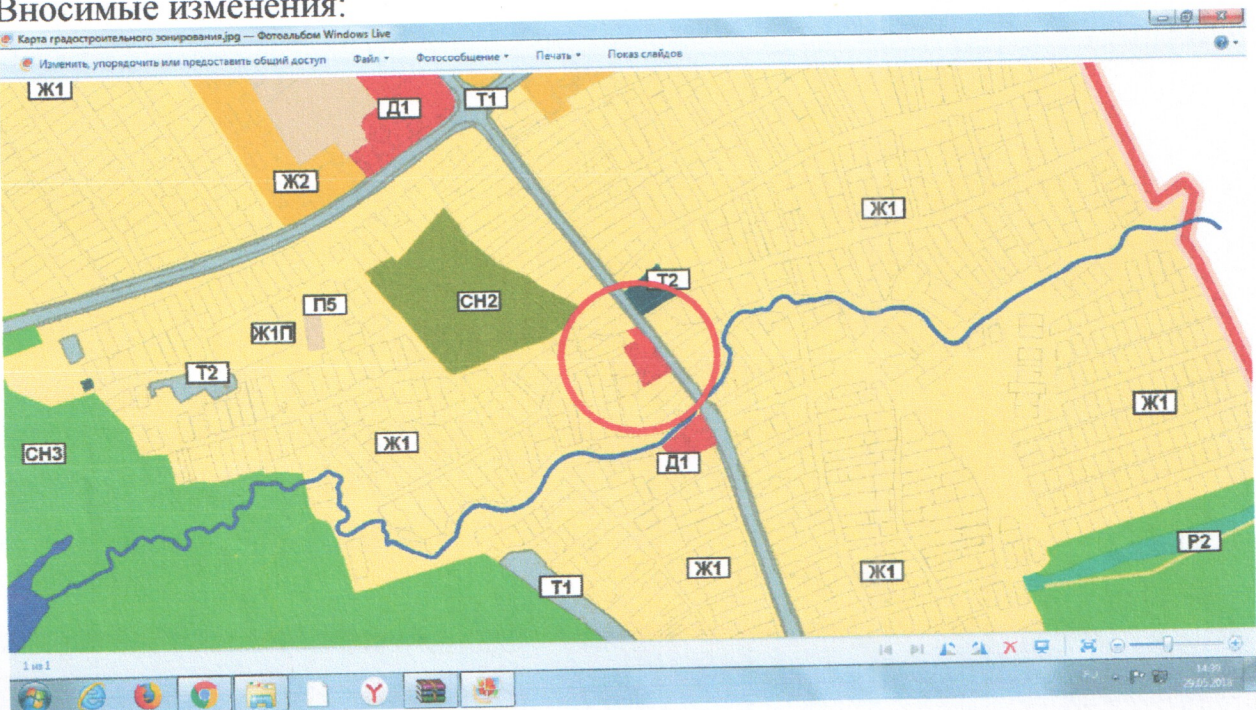
Приложение №1
к решению Нижнемактаминского
поселкового Совета
Альметьевского
муниципального района
от 26 сентября 2018г. № 136

Карта градостроительного зонирования Правил землепользования и застройки
муниципального образования «п.г.т. Нижняя Мактама» Альметьевского
муниципального района Республики Татарстан

Существующее положение:



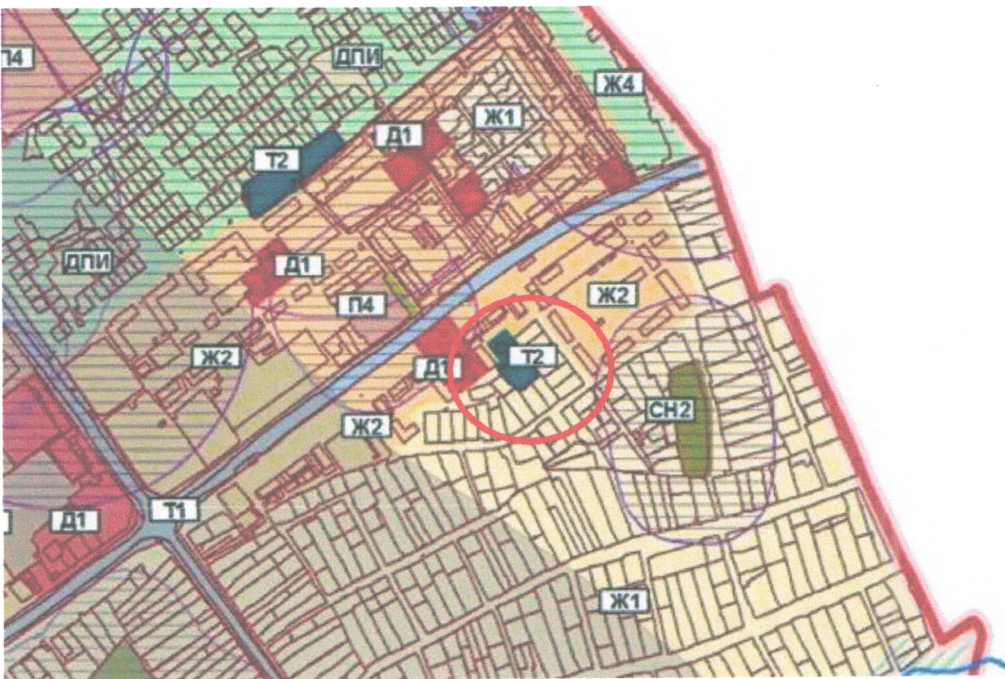
Вносимые изменения:



Приложение №2
к решению Нижнемактаминского
поселкового Совета
Альметьевского
муниципального района
от 26 сентября 2018г. № 136

Карта градостроительного зонирования Правил землепользования и застройки
муниципального образования «п.г.т. Нижняя Мактама» Альметьевского
муниципального района Республики Татарстан

Существующее положение:



Вносимые изменения:

