



№ 23/5

от 21 марта 2018г.

Решение

Карар

О внесении изменений в Правила
землепользования и застройки
муниципального образования
«Город Чистополь» Чистопольского
муниципального района
Республики Татарстан

Заслушав и обсудив информацию о внесении изменений в Правила землепользования и застройки муниципального образования «Город Чистополь» Чистопольского муниципального района Республики Татарстан, в соответствии с Градостроительным кодексом Российской Федерации, учитывая заключения комиссии по Правилам землепользования и застройки муниципального образования «Город Чистополь» Чистопольского муниципального района и результаты публичных слушаний, проведенных 25.12.2017г., 01.02.2018г., 21.02.2018г., Чистопольский городской Совет Чистопольского муниципального района Республики Татарстан

РЕШИЛ:

1. Внести изменения в приложение №1 карту градостроительного зонирования территории города Чистополь Чистопольского муниципального района Правил землепользования и застройки муниципального образования «Город Чистополь» Чистопольского муниципального района Республики Татарстан, утвержденных решением Чистопольского городского Совета от 19.12.2012г. № 18/7 (в редакции решений Чистопольского городского Совета от 30.06.2016г. № 7/1, от 25.08.2016г № 8/4, от 28.09.2017г. № 18/4, от 2.11.2017г. №19/2, от 14.12.2017г. №20/13):

- в части изменения границы территориальной зоны застройки Ж-1 «Зона застройки индивидуальными жилыми домами» и отнесения территории в границах ул.Вахитова, 142, г. Чистополь, в том числе земельного участка с кадастровым номером 16:54:150104:120, площадью 869 кв.м., к зоне Д-1 «Зона делового, общественного и коммерческого назначения» (Приложение № 1);

- в части изменения границы территориальной зоны застройки Ж-1 «Зона застройки индивидуальными жилыми домами» и отнесения территории в границах ул.Привалова, 19А, г. Чистополь, в том числе земельного участка с кадастровым номером 16:54:170105:303, площадью 662 кв.м., к зоне Д-1 «Зона делового, общественного и коммерческого назначения» (Приложение № 2);

- в части изменения границы территориальной зоны застройки «Зона садоводства и дачных участков» Ж-4 и отнесения территории в границах садоводческое товарищество №5, участок 82, г.Чистополь, в том числе земельного участка с кадастровым номером 16:54:000000:561, площадью 490 кв.м., к зоне застройки «Зона застройки индивидуальными жилыми домами» Ж-1 (Приложение № 3);

- в части изменения границы территориальной зоны застройки «Зона производственно-коммунальных объектов III классов опасности» ПК-2 и отнесения территории в границах ул.О.Кошевого, г. Чистополь, в том числе земельного участка с кадастровым номером 16:54:060101:300, площадью 400 кв.м., к зоне застройки «Зона застройки индивидуальными жилыми домами» Ж-1 (Приложение № 4);

- в части изменения границы территориальной зоны застройки Ж-1 «Зона застройки индивидуальными жилыми домами» и отнесения территории в границах ул. К.Маркса, 26, г. Чистополь, в том числе земельного участка с кадастровым номером 16:54:040203:32, к зоне Д-1 «Зона делового, общественного и коммерческого назначения» (Приложение № 5).

2. Опубликовать настоящее решение в средствах массовой информации и разместить на официальном сайте Чистопольского муниципального района.

3. Контроль за исполнением настоящего решения возложить на заместителя главы муниципального образования «Город Чистополь» Ксенофонтова М.И.

Глава города Чистополь
Чистопольского муниципального района

Д.А. Иванов

Приложение № 1
к решению от 21.03.2018г. №23/5

Карта градостроительного зонирования территории Правил землепользования и застройки муниципального образования «город Чистополь» Чистопольского муниципального района

Существующее положение:



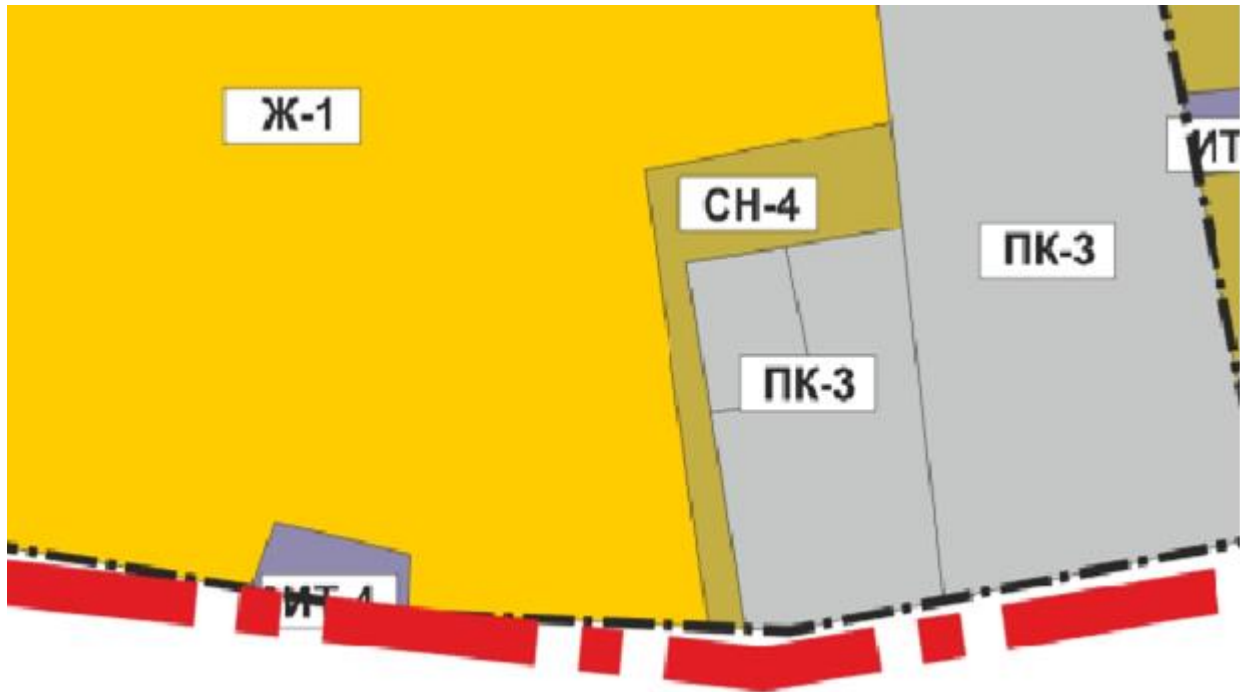
Вносимые изменения:



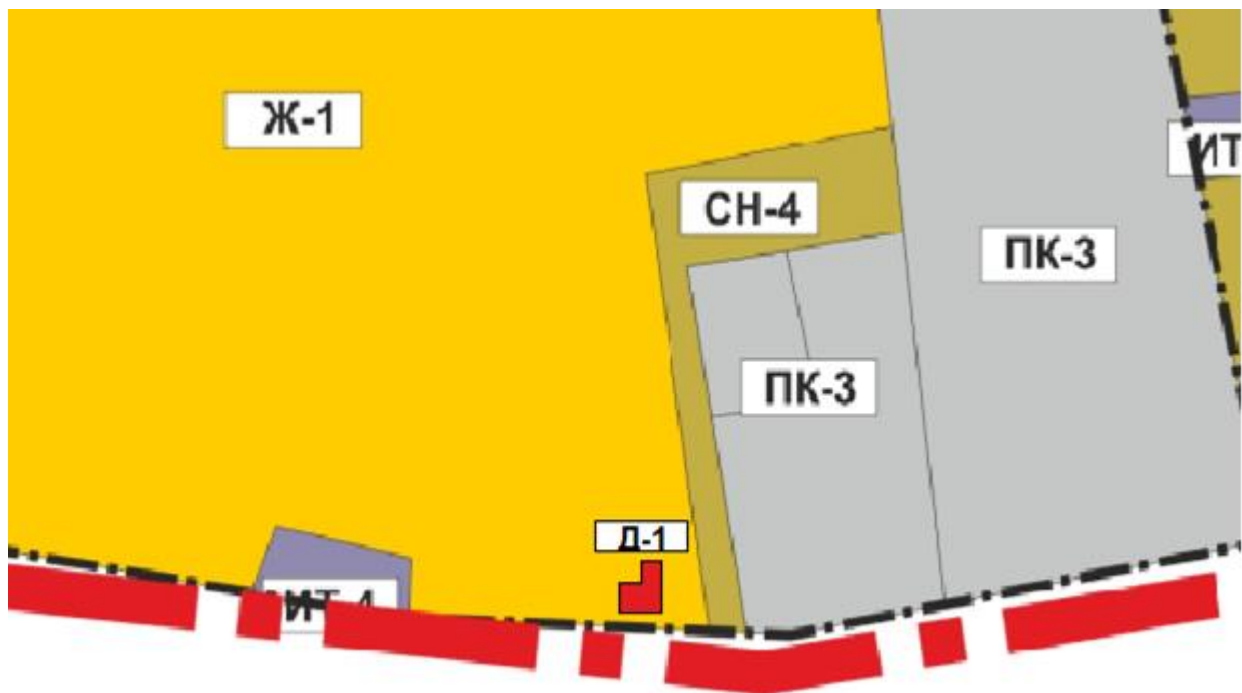
Приложение № 2
к решению от 21.03.2018г. №23/5

Карта градостроительного зонирования территории Правил землепользования и застройки муниципального образования «город Чистополь» Чистопольского муниципального района

Существующее положение:



Вносимые изменения:



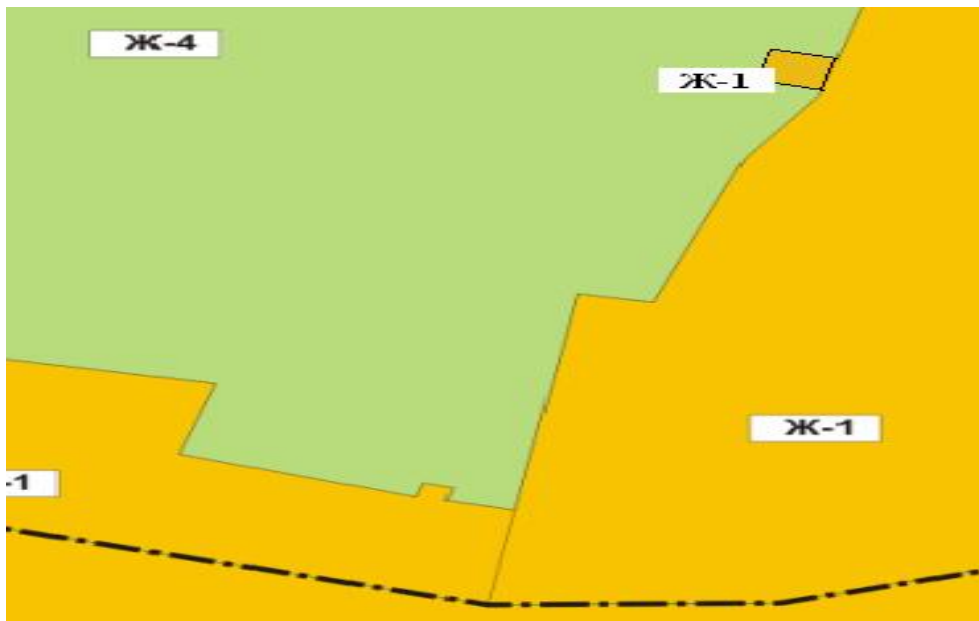
Приложение № 3
к решению от 21.03.2018г. №23/5

Карта градостроительного зонирования территории Правил землепользования и застройки муниципального образования «город Чистополь» Чистопольского муниципального района

Существующее положение:



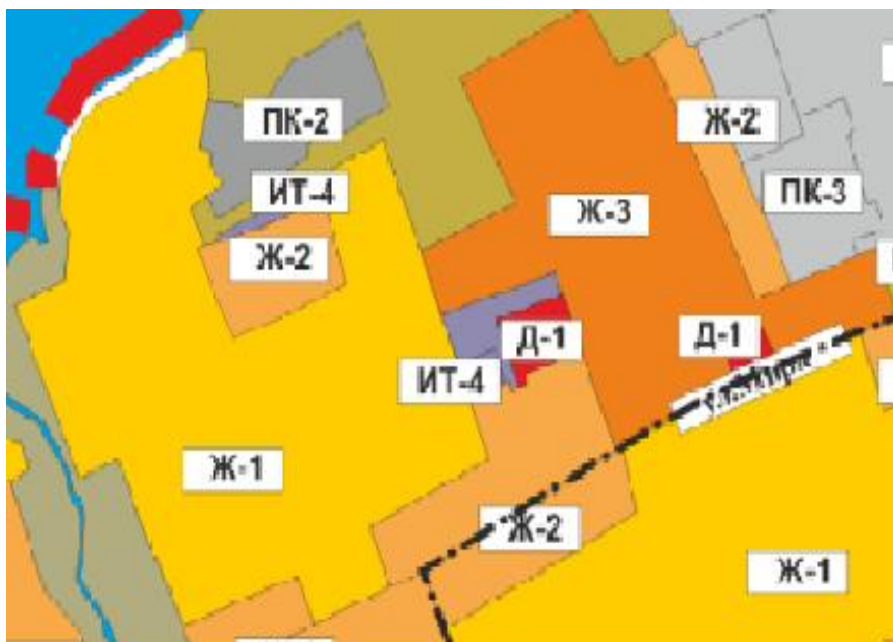
Вносимые изменения:



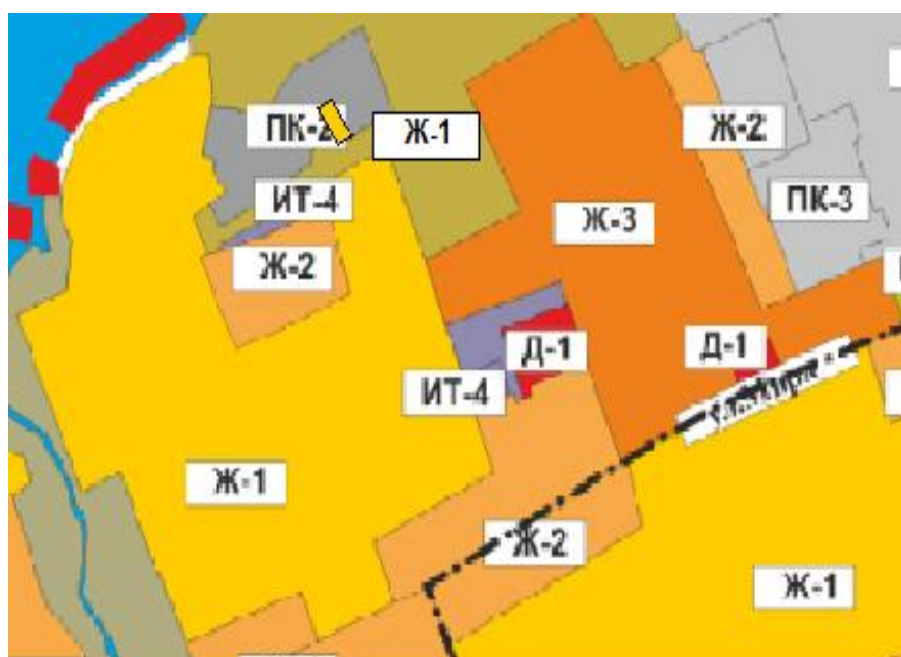
Приложение № 4
к решению от 21.03.2018г. №23/5

Карта градостроительного зонирования территории Правил землепользования и застройки муниципального образования «город Чистополь» Чистопольского муниципального района

Существующее положение:

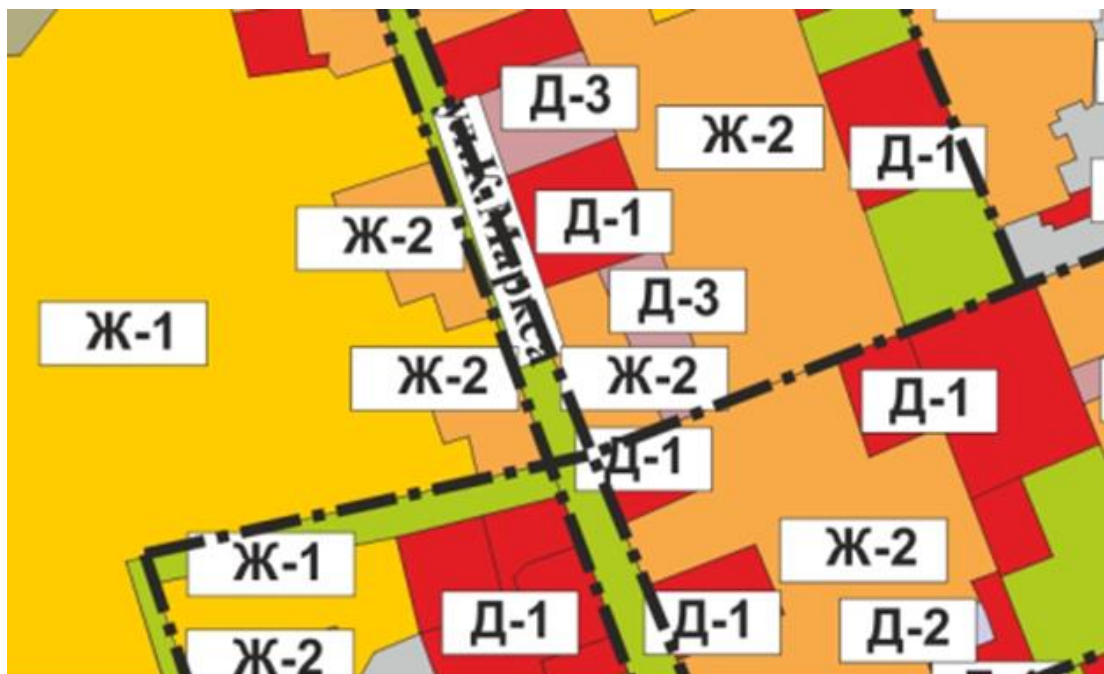


Вносимые изменения:



Карта градостроительного зонирования территории Правил землепользования и застройки муниципального образования «город Чистополь» Чистопольского муниципального района

Существующее положение:



Вносимые изменения:

