



ПРИКАЗ

29.11.2023

БОЕРЫК

№ 951-П

г. Казань

Об утверждении границ территории объекта культурного наследия регионального значения «Могила Шарифа Камала (1884 – 1942 гг.)», 1884 – 1942 гг., расположенного по адресу: Республика Татарстан, г. Казань, Ново–Татарское кладбище, старая главная аллея – 1 ряд (около памятника Г. Тукаю)

В соответствии с Федеральным законом от 25 июня 2002 года № 73 – ФЗ «Об объектах культурного наследия (памятниках истории и культуры) народов Российской Федерации», Законом Республики Татарстан от 1 апреля 2005 года № 60 – ЗРТ «Об объектах культурного наследия в Республике Татарстан», в целях сохранения и государственной охраны объектов культурного наследия регионального значения и их территорий, как объектов градостроительной деятельности особого регулирования, п р и к а з ы в а ю:

1. Утвердить границы территории объекта культурного наследия регионального значения «Могила Шарифа Камала (1884 – 1942 гг.)», 1884 – 1942 гг., расположенного по адресу: Республика Татарстан, г. Казань, Ново–Татарское кладбище, старая главная аллея – 1 ряд (около памятника Г. Тукаю), согласно приложению к настоящему приказу.

2. Отделу учета объектов культурного наследия и градостроительной деятельности обеспечить внесение сведений о границах территории объекта культурного наследия регионального значения «Могила Шарифа Камала (1884 – 1942 гг.)», 1884 – 1942 гг., расположенного по адресу: Республика Татарстан, г. Казань, Ново–Татарское кладбище, старая главная аллея – 1 ряд (около памятника Г. Тукаю), в единый государственный реестр объектов культурного наследия (памятников истории и культуры) народов Российской Федерации и в Единый государственный реестр недвижимости.

3. Контроль за исполнением настоящего приказа оставляю за собой.

Председатель

И.Н. Гушин


Приложение к приказу
Комитета Республики Татарстан
по охране объектов культурного
наследия
от 29.11. 2023 № 951-17

Границы территории

объекта культурного наследия регионального значения
«Могила Шарифа Камала (1884 – 1942 гг.)», 1884 – 1942 гг., расположенного по
адресу: Республика Татарстан, г. Казань, Ново–Татарское кладбище, старая главная
аллея – 1 ряд (около памятника Г. Тукаю)





Карта (схема)

границ территории объекта культурного наследия регионального значения
«Могила Шарифа Камала (1884 – 1942 гг.)», 1884 – 1942 гг., расположенного по
адресу: Республика Татарстан, г. Казань, Ново–Татарское кладбище, старая главная
аллея – 1 ряд (около памятника Г. Тукаю)



Масштаб 1:1000

Используемые условные знаки и обозначения:

	- объект культурного наследия «Могила Шарифа Камала (1884 – 1942 гг.)», 1884 – 1942 гг.
	- граница территории объекта культурного наследия
	- граница земельного участка
	- характерная точка границ территории объекта культурного наследия
<i>16:50:080501:1</i>	- кадастровый номер земельного участка

Текстовое описание

границ территории объекта культурного наследия регионального значения «Могила Шарифа Камала (1884 – 1942 гг.)», 1884 – 1942 гг., расположенного по адресу: Республика Татарстан, г. Казань, Ново–Татарское кладбище, старая главная аллея – 1 ряд (около памятника Г. Тукаю)

Границы территории объекта культурного наследия регионального значения «Могила Шарифа Камала (1884 – 1942 гг.)», 1884 – 1942 гг., расположенного по адресу: Республика Татарстан, г. Казань, Ново–Татарское кладбище, старая главная аллея – 1 ряд (около памятника Г. Тукаю), проходят:

Прохождение границ		Описание прохождения границ
от точки	до точки	
1	2	от точки 1, расположенной на северо-западном углу площадки вокруг могилы, в восточном направлении на расстояние 3,30 метра до точки 2
2	3	от точки 2, расположенной на северо-восточном углу ограждения могилы, в южном направлении на расстояние 1,53 метра до точки 3
3	4	от точки 3, расположенной на юго-восточном углу ограждения могилы, в западном направлении на расстояние 3,28 метра до точки 4
4	1	от точки 4, расположенной на юго-западном углу ограждения могилы, в северном направлении на расстояние 1,54 метра до точки 1

Таблица характерных точек

границ территории объекта культурного наследия регионального значения
«Могила Шарифа Камала (1884 – 1942 гг.)», 1884 – 1942 гг., расположенного по
адресу: Республика Татарстан, г. Казань, Ново–Татарское кладбище, старая главная
аллея – 1 ряд (около памятника Г. Тукаю)

№	Координаты характерных точек в местной системе координат (МСК-16)	
	X	Y
1	472550.34	1304669.71
2	472550.34	1304673.01
3	472548.82	1304673.01
4	472548.80	1304669.73
1	472550.34	1304669.71