



ПРИКАЗ

17.11.2023

БОЕРЫК

№ 799-П

г. Казань

Об утверждении границ территории объекта культурного наследия регионального значения «Здание мечети», XIX в., расположенного по адресу: Республика Татарстан, Кукморский муниципальный район, д. Качимир, ул. Тазетдинова, д. 54 а

В соответствии с Федеральным законом от 25 июня 2002 года № 73-ФЗ «Об объектах культурного наследия (памятниках истории и культуры) народов Российской Федерации», Законом Республики Татарстан от 1 апреля 2005 года № 60-ЗРТ «Об объектах культурного наследия в Республике Татарстан», в целях сохранения и государственной охраны объектов культурного наследия регионального значения и их территорий, как объектов градостроительной деятельности особого регулирования, п р и к а з ы в а ю:

1. Утвердить границы территории объекта культурного наследия регионального значения «Здание мечети», XIX в., расположенного по адресу: Республика Татарстан, Кукморский муниципальный район, д. Качимир, ул. Тазетдинова, д. 54 а, согласно приложению к настоящему приказу.

2. Отделу учета объектов культурного наследия и градостроительной деятельности обеспечить внесение сведений о границах территории объекта культурного наследия регионального значения «Здание мечети», XIX в., расположенного по адресу: Республика Татарстан, Кукморский муниципальный район, д. Качимир, ул. Тазетдинова, д. 54 а, в единый государственный реестр объектов культурного наследия (памятников истории и культуры) народов Российской Федерации и в Единый государственный реестр недвижимости.

3. Контроль за исполнением настоящего приказа оставляю за собой.

Председатель

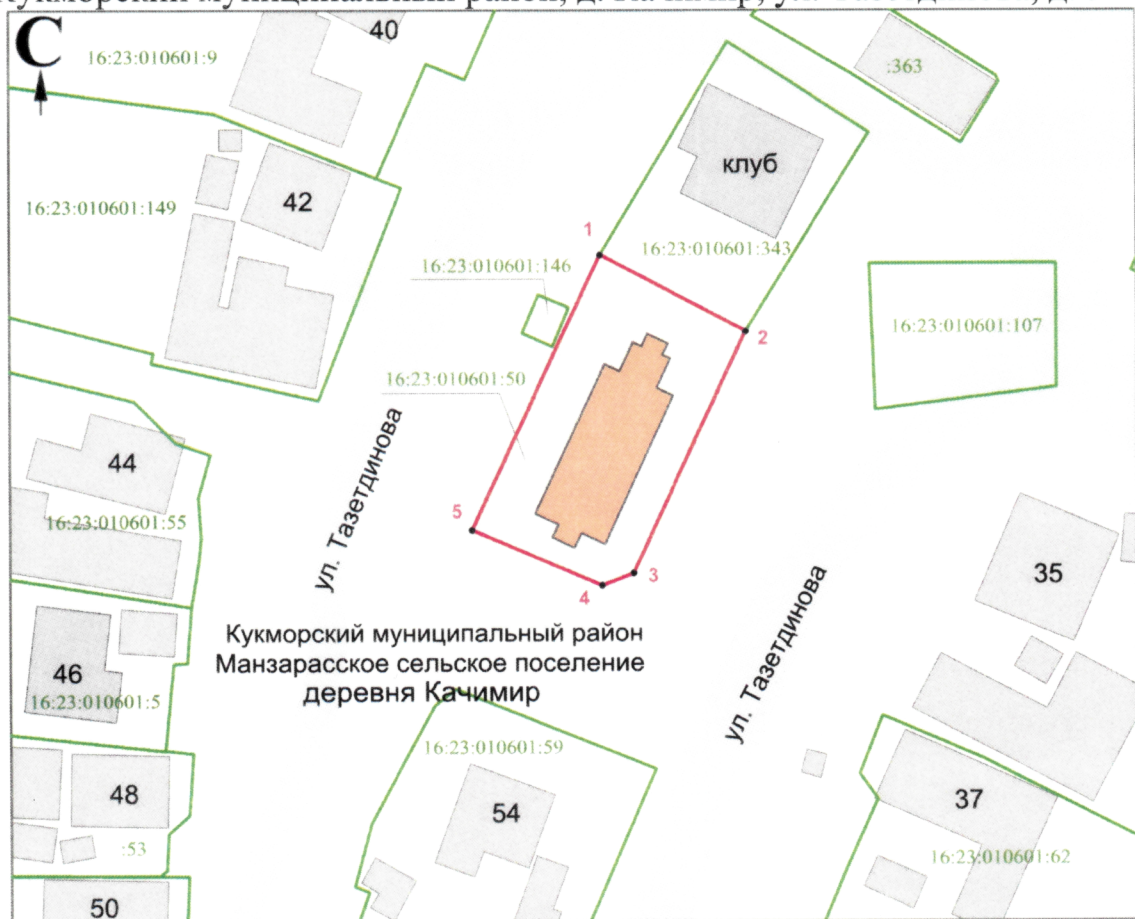
И.Н. Гушин

Границы территории

объекта культурного наследия регионального значения «Здание мечети», XIX в.,
 расположенного по адресу: Республика Татарстан, Кукморский
 муниципальный район, д. Качимир, ул. Тазетдинова, д. 54 а




Карта (схема)

границ территории объекта культурного наследия регионального значения
 «Здание мечети», XIX в., расположенного по адресу: Республика Татарстан,
 Кукморский муниципальный район, д. Качимир, ул. Тазетдинова, д. 54 а



Масштаб 1:1000

Используемые условные знаки и обозначения:

	– объект культурного наследия «Здание мечети», XIX в.
	– граница территории объекта культурного наследия
1 – 5	– номер характерной точки границы территории объекта культурного наследия
	– граница земельного участка с кадастровыми номерами
16:23:010601:50	– кадастровый номер земельного участка

Текстовое описание

границ территории объекта культурного наследия регионального значения «Здание мечети», XIX в., расположенного по адресу: Республика Татарстан, Кукморский муниципальный район, д. Качимир, ул. Тазетдинова, д. 54 а

Границы территории объекта культурного наследия регионального значения «Здание мечети», XIX в., расположенного по адресу: Республика Татарстан, Кукморский муниципальный район, д. Качимир, ул. Тазетдинова, д. 54 а, проходят:

Прохождение границ		Описание прохождения границ
от точки	до точки	
1	2	От точки 1 в юго-восточном направлении по границе земельного участка 16:23:010601:50 на расстоянии 19.56 метра до точки 2
2	4	От точки 2 в юго-западном направлении по границе земельного участка 16:23:010601:50 на расстоянии 35.70 метра до точки 4
4	5	От точки 4 в северо-западном направлении по границе земельного участка 16:23:010601:50 на расстоянии 16.89 метра до точки 5
5	1	От точки 5 в северо-восточном направлении по границе земельного участка 16:23:010601:50 на расстоянии 36.05 метра до точки 1

Таблица характерных точек
границ территории объекта культурного наследия регионального значения
«Здание мечети», XIX в., расположенного по адресу: Республика Татарстан,
Кукморский муниципальный район, д. Качимир, ул. Тазетдинова, д. 54 а

№	Координаты характерных точек в местной системе координат (МСК-16)	
	X	Y
1	520486.80	2233403.40
2	520477.67	2233420.70
3	520448.93	2233407.31
4	520447.48	2233403.59
5	520454.16	2233388.08
1	520486.80	2233403.40