



ПРИКАЗ

29.08.2023

БОЕРЫК

№ *587-П*

г. Казань

Об утверждении границ территории объекта культурного наследия регионального значения «Дом жилой с мезонином», начало XX в., расположенного по адресу: Республика Татарстан, Елабужский муниципальный район, г. Елабуга, ул. Большая Покровская, д. 68

В соответствии с Федеральным законом от 25 июня 2002 года № 73-ФЗ «Об объектах культурного наследия (памятниках истории и культуры) народов Российской Федерации», Законом Республики Татарстан от 1 апреля 2005 года № 60-ЗРТ «Об объектах культурного наследия в Республике Татарстан», в целях сохранения и государственной охраны объектов культурного наследия регионального значения и их территорий, как объектов градостроительной деятельности особого регулирования, п р и к а з ы в а ю:

1. Утвердить границы территории объекта культурного наследия регионального значения «Дом жилой с мезонином», начало XX в., расположенного по адресу: Республика Татарстан, Елабужский муниципальный район, г. Елабуга, ул. Большая Покровская, д. 68, согласно приложению к настоящему приказу.

2. Отделу учета объектов культурного наследия и градостроительной деятельности обеспечить внесение сведений о границах территории объекта культурного наследия регионального значения «Дом жилой с мезонином», начало XX в., расположенного по адресу: Республика Татарстан, Елабужский муниципальный район, г. Елабуга, ул. Большая Покровская, д. 68, в единый государственный реестр объектов культурного наследия (памятников истории и культуры) народов Российской Федерации и в Единый государственный реестр недвижимости.

3. Контроль за исполнением настоящего приказа оставляю за собой.

Председатель

И.Н. Гушин

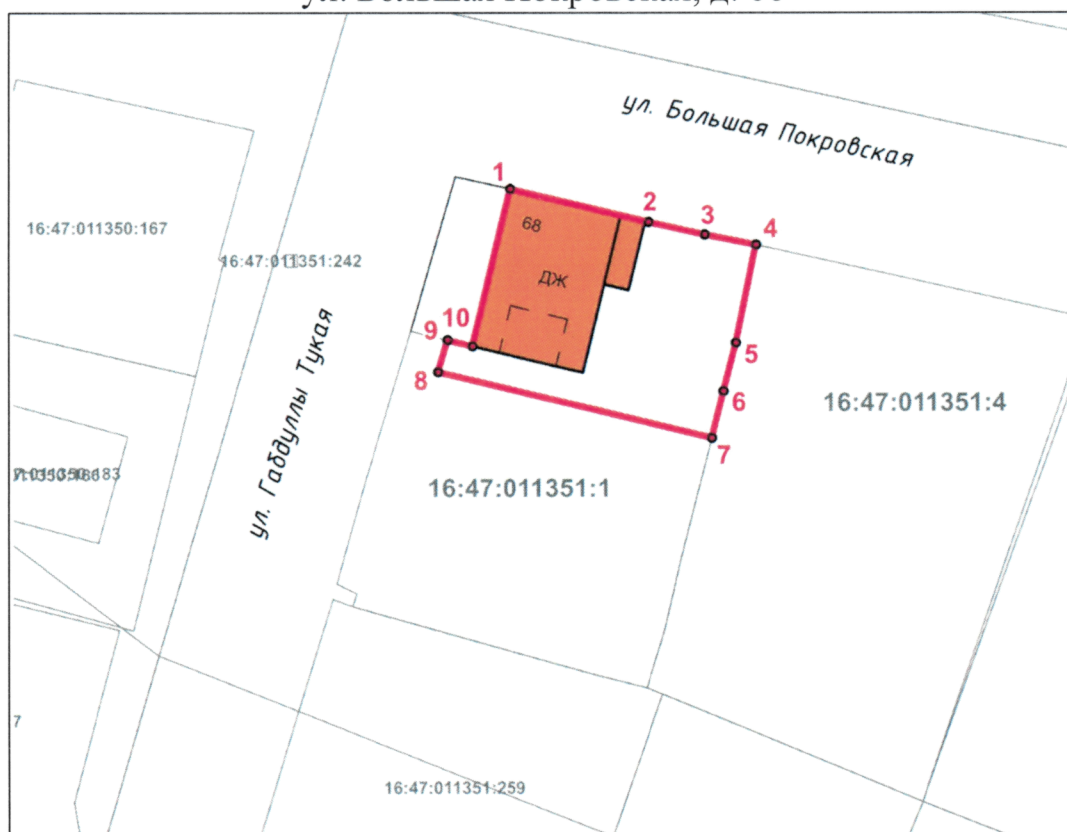
Приложение к приказу
Комитета Республики Татарстан
по охране объектов культурного
наследия
от 29.08. 2023 № 587-П

Границы территории

объекта культурного наследия регионального значения «Дом жилой с мезонином»,
начало XX в., расположенного по адресу: Республика Татарстан, Елабужский
муниципальный район, г. Елабуга, ул. Большая Покровская, д. 68




Карта (схема)

границ территории объекта культурного наследия регионального значения
«Дом жилой с мезонином», начало XX в., расположенного по адресу: Республика
Татарстан, Елабужский муниципальный район, г. Елабуга,
ул. Большая Покровская, д. 68



Масштаб 1:1000

Используемые условные знаки и обозначения:

	– объект культурного наследия «Дом жилой с мезонином»
	– граница территории объекта культурного наследия
1 – 10	– номер характерной точки границы территории объекта культурного наследия
	– границы земельных участков
16:47:011351:1	– кадастровый номер земельного участка

Текстовое описание

границ территории объекта культурного наследия регионального значения «Дом жилой с мезонином», начало XX в., расположенного по адресу: Республика Татарстан, Елабужский муниципальный район, г. Елабуга, ул. Большая Покровская, д. 68

Границы территории объекта культурного наследия регионального значения «Дом жилой с мезонином», начало XX в., расположенного по адресу: Республика Татарстан, Елабужский муниципальный район, г. Елабуга, ул. Большая Покровская, д. 68, проходят:

Прохождение границ		Описание прохождения границ
от точки	до точки	
1	2	от точки 1, расположенной на красной линии ул. Большая Покровская, в юго-восточном направлении на расстояние 11,41 метра до точки 2, расположенной на северо-восточном углу объекта капитального строительства, находящегося по адресу: ул. Большая Покровская, д. 68
2	3	от точки 2 в юго-восточном направлении на расстояние 4,61 метра до точки 3, расположенной на красной линии ул. Большая Покровская
3	4	от точки 3 в юго-восточном направлении на расстояние 4,17 метра до точки 4, расположенной на северо-восточном углу границы земельного участка с кадастровым номером 16:47:011351:1
4	5	от точки 4 в юго-западном направлении на расстояние 8,03 метра до точки 5, расположенной на внутриквартальной территории
5	6	от точки 5 в юго-западном направлении на расстояние 4,03 метра до точки 6, расположенной на внутриквартальной территории
6	7	от точки 6 в юго-западном направлении на расстояние 3,85 метра до точки 7, расположенной на границе земельных участков с кадастровыми номерами 16:47:011351:1 и 16:47:011351:4
7	8	от точки 7 в северо-западном направлении на расстояние 22,56 метра до точки 8, расположенной на внутриквартальной территории
8	9	от точки 8 в северо-восточном направлении на расстояние 2,69 метра до точки 9, расположенной на внутриквартальной территории

1	2	3
9	10	от точки 9 в юго-восточном направлении на расстояние 2,05 метра до точки 10, расположенной на юго-западном углу объекта капитального строительства, находящегося по адресу: ул. Большая Покровская, д. 68
10	1	от точки 10 в северо-восточном направлении на расстояние 13,02 метра до точки 1

Таблица характерных (поворотных) точек
границ территории объекта культурного наследия регионального значения
«Дом жилой с мезонином», начало XX в., расположенного по адресу: Республика
Татарстан, Елабужский муниципальный район, г. Елабуга,
ул. Большая Покровская, д. 68

№	Координаты характерных (поворотных) точек в местной системе координат (МСК-16)	
	X	Y
1	471547.00	2303060.33
2	471544.32	2303071.42
3	471543.30	2303075.92
4	471542.48	2303080.01
5	471534.61	2303078.41
6	471530.70	2303077.42
7	471526.96	2303076.48
8	471532.25	2303054.55
9	471534.83	2303055.31
10	471534.34	2303057.30
1	471547.00	2303060.33