

ПОСТАНОВЛЕНИЕ

23 сентября 2019 года

КАРАР

№ 12

Об утверждении реестра и схемы мест размещения площадок накопления твёрдых коммунальных отходов, расположенных на территории Тимбаевского сельского поселения Буинского муниципального района.

Руководствуясь Федеральным законом от 06.10.2003 № 131-ФЗ «Об общих принципах организации местного самоуправления в Российской Федерации», в соответствии с пунктом 4 статьи 13.4 Федерального закона от 24.06.1998 № 89-ФЗ «Об отходах производства и потребления», Правилами обустройства мест (площадок) накопления твердых коммунальных отходов и ведения их реестра, утверждённых постановлением Правительства Российской Федерации от 31.08.2018 № 1039, Исполнительный комитет Тимбаевского сельского поселения Буинского муниципального района

ПОСТАНОВЛЯЕТ:

1. Утвердить реестр мест накопления твёрдых коммунальных отходов на территории Тимбаевского сельского поселения Буинского муниципального района (приложение № 1).
2. Утвердить Форму заявки о включении сведений о месте (площадке) накопления твердых коммунальных отходов в реестр накопления твердых коммунальных отходов на территории Тимбаевского сельского поселения Буинского муниципального района (приложение № 2).
3. Утвердить схему размещения площадок накопления твёрдых коммунальных отходов на территории Тимбаевского сельского поселения Буинского муниципального района (приложение № 3).
4. Опубликовать утвержденный настоящим постановлением реестр и схему мест накопления твердых коммунальных отходов, расположенных на территории Тимбаевского сельского поселения Буинского муниципального района, на официальном сайте Тимбаевского сельского поселения Буинского муниципального района в сети «Интернет».
5. Настоящее постановление вступает в законную силу со дня официального опубликования и подлежит размещению на официальном сайте района на Официальном портале правовой информации Республики Татарстан по адресу <http://pravo.tatarstan.ru/>, а также Портале муниципальных образований Республики Татарстан в информационно-телекоммуникационной сети Интернет по адресу <http://buinsk.tatarstan.ru>.
6. Контроль исполнения настоящего постановления оставляю за собой.

Руководитель Исполнительного комитета
Тимбаевского сельского поселения
Буинского муниципального района

Р.Р. Валеев

РЕЕСТР

мест накопления твёрдых коммунальных отходов на территории Тимбаевского сельского поселения Буинского муниципального района.

№	Собственник (владелец) контейнерной площадки (полное наименование)	Место расположение контейнерной площадки	Количество контейнеров (шт)	Объём контейнера в (м ³)	Источники образования ТКО, которые складываются на площадке
1	Муниципальное учреждение "Камбродский центральный сельский Дом культуры " Тимбаевского сельского поселения Буинского муниципального района Республики Татарстан"	с.Каменный Брод,ул.Центральная,д.21В	1	2	с.Каменный Брод,ОСП № 31(СДК)
2	Муниципальное бюджетное общеобразовательное учреждение "Камбродская средняя общеобразовательная школа Буинского муниципального района Республики Татарстан"	с.Каменный Брод,ул.Центральная,д.2а	1	2	МБОУ Камбродская СОШ БМР РТ,МБДОУ Камбродский детский сад» БМР РТ)
3	Исполнительный комитет Тимбаевского сельского поселения Буинского муниципального района	с.Каменный Брод,ул.Центральная	2	2	кладбище
4	Исполнительный комитет	с.Тимбаево,	1	2	кладбище

Тимбаевского сельского поселения Буинского муниципального района				
---	--	--	--	--

данные о нахождении мест (площадок) накопления твердых коммунальных отходов;
данные о технических характеристиках мест (площадок) накопления твердых коммунальных отходов;
данные о собственниках мест (площадок) накопления твердых коммунальных отходов;
данные об источниках образования твердых коммунальных отходов, которые складировются в местах (на площадках) накопления твердых коммунальных отходов.

Форма заявки

о включении сведений о месте (площадке) накопления твердых коммунальных отходов
в реестр накопления твердых коммунальных отходов на территории
Тимбаевского сельского поселения Буинского муниципального района

Руководителю Исполнительного комитета
Тимбаевского сельского поселения
Буинского муниципального района

заявление

Прошу включить сведения о месте (площадке) накопления твердых коммунальных отходов в реестр мест (площадок) накопления твердых коммунальных отходов на территории Тимбаевского сельского поселения Буинского муниципального района.

фамилия, имя и (при наличии) отчество (для гражданина), наименование (для
юридического лица),

место жительства заявителя (для гражданина), место нахождения заявителя (для
юридического лица)

реквизиты документа, удостоверяющего личность заявителя (для гражданина),

государственный регистрационный номер записи о государственной регистрации
юридического лица
в едином государственном реестре юридических лиц

идентификационный номер налогоплательщика

Сведения о месте (площадке) накопления твёрдых коммунальных отходов:

Данные о нахождении месте (площадки) накопления твёрдых коммунальных отходов	
Данные о технических характеристиках места (площадки) накопления твёрдых коммунальных отходов	
Данные о собственнике	

места (площадки) накопления твёрдых коммунальных отходов	
Данные об источниках образования твёрдых коммунальных отходов, которые складываются в месте (на площадке) накопления твёрдых коммунальных отходов	

На основании Федерального закона от 27.07.2006 N 152-ФЗ "О персональных данных" и с целью исполнения данного заявления, я даю согласие Исполнительному комитету Тимбаевского сельского поселения на обработку моих персональных данных (Ф.И.О., адрес проживания, документы, удостоверяющие личность, телефон домашний/мобильный и иные). Настоящее согласие даётся до истечения сроков хранения соответствующей информации или документов, определяемых в соответствии с действующим законодательством Российской Федерации и нормативными документами Исполнительного комитета Тимбаевского сельского поселения Буинского муниципального района.

Приложение:

- схема размещения места (площадки) накопления твердых коммунальных отходов в масштабе 1:2000.

Заявитель: _____
 Ф.И.О. (для гражданина), Ф.И.О., должность (для юридического лица)

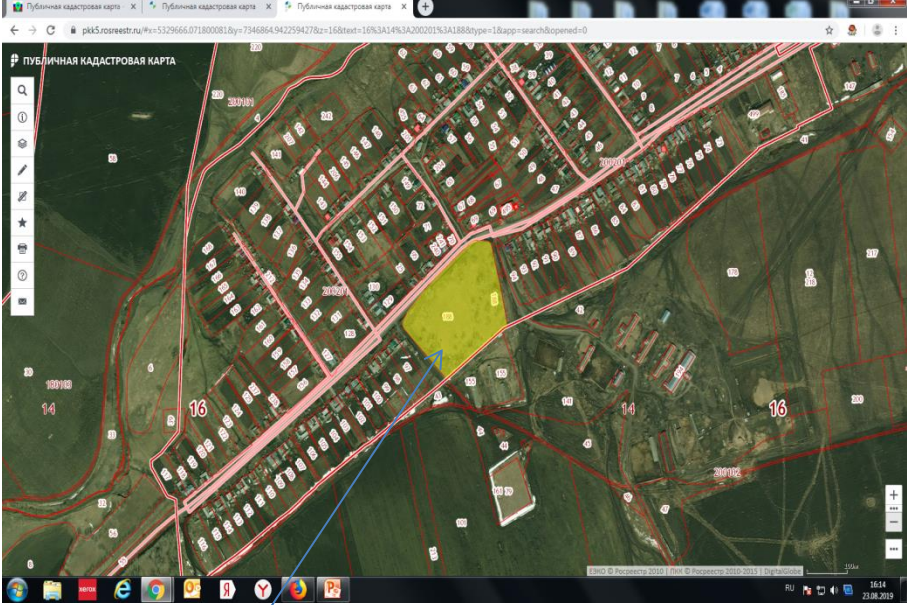
 (подпись)

«___» _____ 20___ г.

М.П.

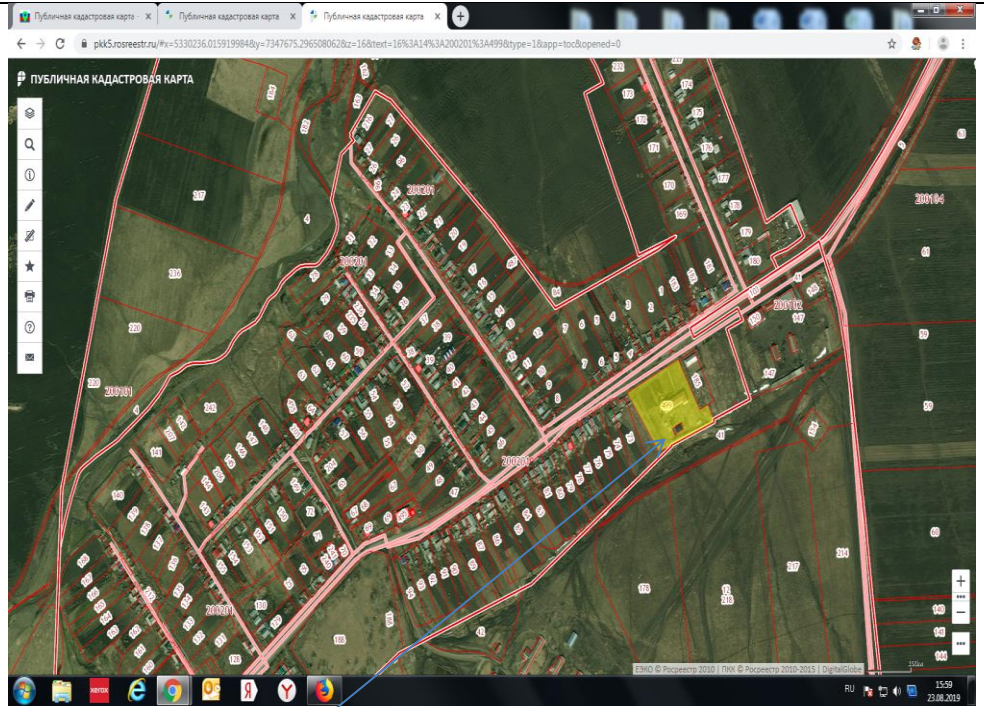
Приложение № 3
к постановлению
Исполнительного комитета
Тимбаевского сельского поселения
Буинского муниципального района
от «23 » сентября 2019г. № 12

Схема размещения мест (площадок) накопления твердых коммунальных отходов на территории Тимбаевского сельского поселения Буинского муниципального района Республики Татарстан.

№ п/п	Адрес, кадастровый номер земельного участка(квартала), площадь земельного участка	Схема размещения мест(площадок)накопления ТКО,М 1:2000
1	Каменный Брод, СДК 16:14:200201:495, 1472кв.м	 <p>The image is a screenshot of a web browser displaying a public cadastral map. The map shows a residential area with numerous plots outlined in red. A specific plot is highlighted in green, and a blue arrow points from the bottom of the map towards this highlighted plot. The browser's address bar shows a URL from pkk5.gosreestr.ru. The map interface includes a search bar, navigation tools, and a scale indicator. The system tray at the bottom of the browser window shows the date and time as 16:14 on 23.08.2019.</p>

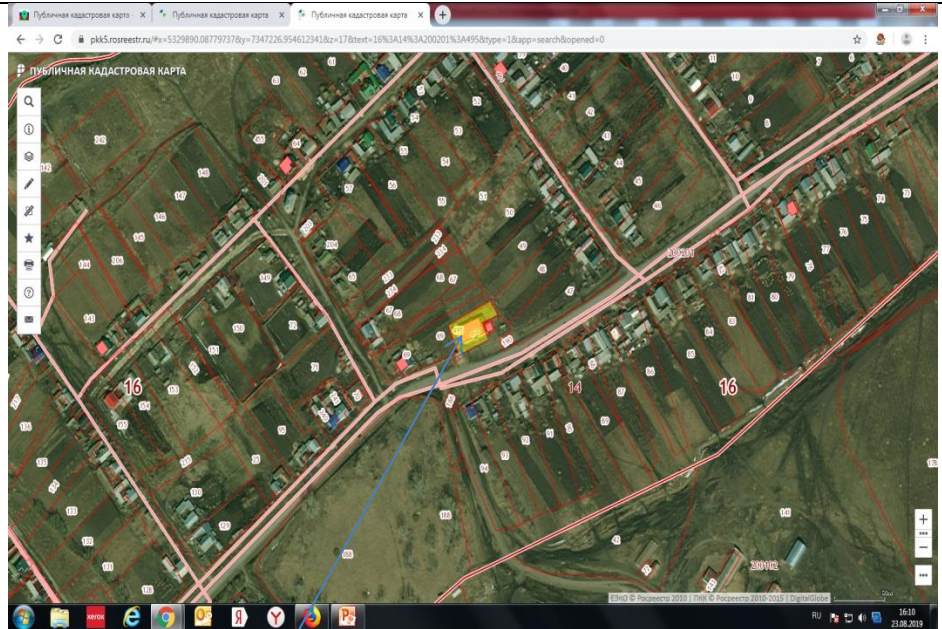
2

Каменный
Брод, школа, 16:14
:200201:499,1619
Окв.м



3

Каменный
Брод, кладбище, 1
6:14:200201:188,4
1666,45кв.м



4

Тимбаево, кладбища, 16:14:200104:
128,14120 кв. м

