

**Республика Татарстан
САРМАНОВСКИЙ
МУНИЦИПАЛЬНЫЙ РАЙОН
САКЛОВ-БАШСКОЕ СЕЛЬСКОЕ
ПОСЕЛЕНИЕ**

ул. Ленина, д. 93 а,
с. Саклов-Баш, 423373.
Телефон: (85559) 4-33-38
E-mail: Sakb.Sar@tatar.ru

**Татарстан Республикасы
САРМАН МУНИЦИПАЛЬ
РАЙОНЫ
САКЛАУБАШ АВЫЛ ЖИРЛЕГЕ**

Ленин урамы, 93 а йорт,
Саклаубаш авылы, 423373.
Телефон: (85559) 4-33-38
E-mail: Sakb.Sar@tatar.ru

ОГРН 1061687003003 ИНН/КПП 1636005510/163601001 ОКATO 92253856000

ПОСТАНОВЛЕНИЕ
№18

КАРАР
10.10.2019

Об утверждении границ прилегающих к некоторым организациям и объектам территорий, на которых не допускается розничная продажа алкогольной продукции

В соответствии с Федеральным законом от 22.11.1995г. №171-ФЗ «О государственном регулировании производства и оборота этилового спирта, алкогольной и спиртосодержащей продукции и об ограничении потребления (распития) алкогольной продукции», Постановлением Правительства Российской Федерации от 27.12.2012г. № 1425 «Об определении органами государственной власти субъектов Российской Федерации мест массового скопления граждан и мест нахождения источников повышенной опасности, в которых не допускается розничная продажа алкогольной продукции, а также определении органами местного самоуправления границ прилегающих к некоторым организациям и объектам территорий, на которых не допускается розничная продажа алкогольной продукции», Исполнительный комитет Саклов-Башского сельского поселения Сармановского муниципального района Республики Татарстан ПОСТАНОВИЛ:

1. Утвердить границы прилегающих к некоторым организациям и объектам территорий, на которых не допускается розничная продажа алкогольной продукции:
- 20 метров от входа для посетителей в здание (строение, сооружение), занимаемых детскими, образовательными, медицинскими организациями, объектами спорта, оптовыми и розничными рынками, иными местами массового скопления граждан и местами нахождения источников повышенной опасности до входа для посетителей в стационарный торговый объект, а при наличии обособленной территории - от входа для посетителей на обособленную территорию до входа для посетителей в стационарный торговый объект.

2. Способ расчета расстояния от организаций и (или) объектов до границ прилегающих территорий определять по пешеходным дорожкам.

3. Утвердить схему границ территорий, прилегающих к детским, образовательным, медицинским организациям, объектам спорта, оптовым и розничным рынкам, иным местам массового скопления граждан и местам нахождения источников повышенной опасности (приложение №1).

4. Опубликовать настоящее постановление в информационно-телекоммуникационной сети «Интернет» на официальном сайте Сармановского муниципального района Республики Татарстан.

5. Контроль за выполнением настоящего постановления оставляю за собой.

Руководитель исполнительного комитета
Саклов-Башского сельского поселения
Сармановского муниципального района



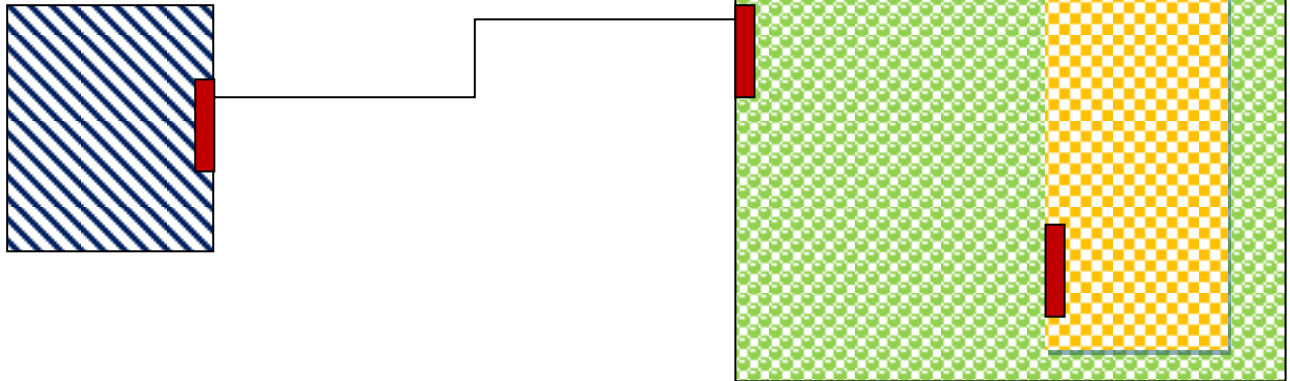
Л.М.Габидуллина



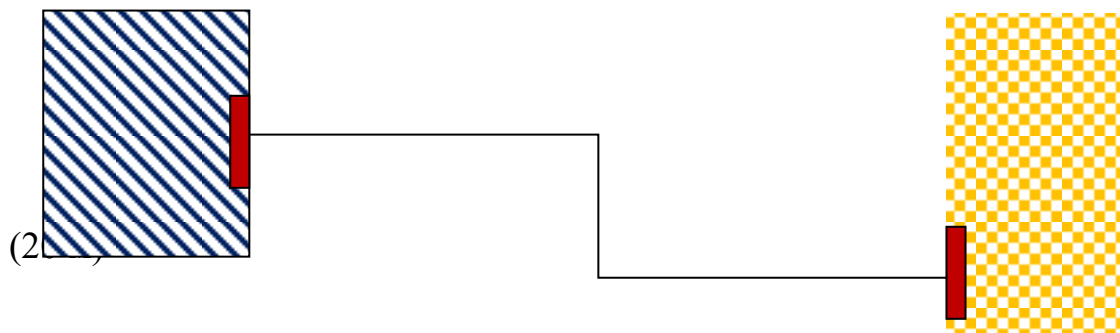
Приложение №1

Схема границ территорий прилегающих к детским, образовательным, медицинским организациям, объектам спорта, оптовым и розничным рынкам, аэропорту, вокзалу и иным местам массового скопления граждан и местам нахождения источников повышенной опасности

а) при наличии обособленной территории (20 м)




б) при отсутствии обособленной территории




- детские, образовательные, медицинские организации, объекты спорта, оптовым и розничным рынкам, иные места массового скопления граждан и места нахождения источников повышенной опасности



- ВХОД



- стационарный торговый объект



- обособленная территория



- пешеходная дорожка