

РЕСПУБЛИКА ТАТАРСТАН
МУНИЦИПАЛЬНОЕ ОБРАЗОВАНИЕ
«ГОРОД ЧИСТОПОЛЬ»
ЧИСТОПОЛЬСКОГО
МУНИЦИПАЛЬНОГО РАЙОНА



**ЧИСТОПОЛЬСКИЙ
ГОРОДСКОЙ СОВЕТ**

ТАТАРСТАН РЕСПУБЛИКАСЫ
ЧИСТАЙ МУНИЦИПАЛЬ РАЙОНЫ
«ЧИСТАЙ ШӘҺӘРЕ»
МУНИЦИПАЛЬ БЕРӘМЛӘГЕ

**ЧИСТАЙ
ШӘҺӘРЕ СОВЕТЫ**

Решение

от 30 апреля 2019г.

г.Чистополь

Карар

№34/6

О внесении изменений в Правила землепользования и застройки муниципального образования «Город Чистополь» Чистопольского муниципального района Республики Татарстан

Заслушав и обсудив информацию о внесении изменений в Правила землепользования и застройки муниципального образования «Город Чистополь» Чистопольского муниципального района Республики Татарстан, в соответствии с Градостроительным кодексом Российской Федерации, учитывая заключение комиссии по правилам землепользования и застройки муниципального образования «Город Чистополь» Чистопольского муниципального района и результаты публичных слушаний, проведенных 07.02.2019г. и 22.04.2019 г., Чистопольский городской Совет Чистопольского муниципального района Республики Татарстан

РЕШИЛ:

1. Внести изменения в приложение №1 карту градостроительного зонирования территории города Чистополь Чистопольского муниципального района Правил землепользования и застройки муниципального образования «Город Чистополь» Чистопольского муниципального района Республики Татарстан, утвержденных решением Чистопольского городского Совета от 19.12.2012 г. № 18/7 (в редакции решений Чистопольского городского Совета от 30.06.2016г. №7/1, от 25.08.2016г. №8/4, от 27.04.2017г. №14/5, от 28.09.2017г. №18/4, от 02.11.2017г. №19/2, от 14.12.2017г. №20/13, от 21.03.2018г. №23/5, от 29.08.2018г. №27/1, от 24.10.2018г. №28/5, от 25.12.2018г. №30/12, от 28.02.2019г. №32/1):

- в части изменения границы территориальной зоны застройки ПК-2 «Зона производственно-коммунальных объектов III классов опасности» и отнесения территории в границах ул.Бутлерова, 141, г.Чистополь, Республика Татарстан, в том числе земельного участка с кадастровым номером 16:54:040301:266, площадью 227,0 кв.м., к зоне застройки Ж-2 «Зона застройки среднеэтажными жилыми домами» (Приложение № 1);

- в части изменения границы территориальной зоны застройки Р-1 «Зона рекреационно-ландшафтных территорий» и отнесения территории в границах ул.К.Маркса, 92 Б, г.Чистополь, Республика Татарстан, в том числе земельного участка с кадастровым номером 16:54:150102:0054, к зоне застройки Д-1 «Зона

делового, общественного и коммерческого назначения» (Приложение № 2);

- в части изменения границы территориальной зоны застройки Р-1 «Зона рекреационно-ландшафтных территорий» и отнесения территории в границах ул.40 лет Победы,4-в, г.Чистополь, Республика Татарстан, в том числе земельного участка с кадастровым номером 16:54:150102:37, площадью 300 кв.м., к зоне застройки Д-1 «Зона делового, общественного и коммерческого назначения» (Приложение № 3);
- в части изменения границы территориальной зоны застройки Д-1 «Зона делового, общественного и коммерческого назначения» и отнесения территории в границах ул.К.Маркса,35, г.Чистополь, Республика Татарстан, в том числе земельного участка с кадастровым номером 16:54:100402:308, к зоне застройки Д-3 «Зона размещения объектов образования и научных комплексов» (Приложение № 4);
- в части изменения границы территориальной зоны застройки Р-1 «Зона рекреационно-ландшафтных территорий» и отнесения территории в границах ул.К.Маркса, 142А, г.Чистополь, Республика Татарстан, в том числе земельного участка с кадастровым номером 16:54:150203:168, площадью 888,0 кв.м., к зоне застройки Д-1 «Зона делового, общественного и коммерческого назначения» (Приложение №5).

2. Опубликовать настоящее решение в газете «Чистопольские известия» и на «Официальном портале правовой информации Республики Татарстан» (pravo.tatarstan.ru), а так же разместить на официальном сайте Чистопольского муниципального района в информационно-коммуникационной сети «Интернет» www.chistopol.tatarstan.ru.

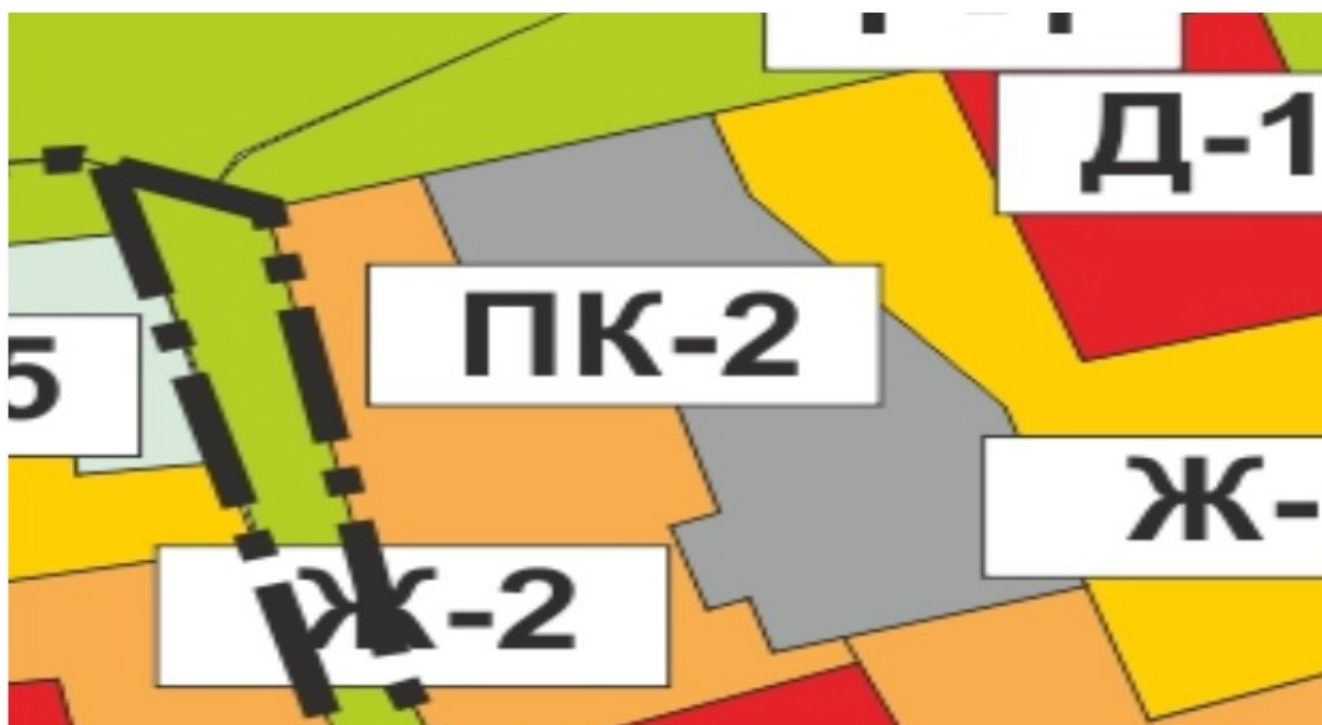
3. Контроль за исполнением настоящего решения возложить на заместителя главы муниципального образования «Город Чистополь» Чистопольского муниципального района Ксенофонтова М.И.

Глава города Чистополь
Чистопольского муниципального района

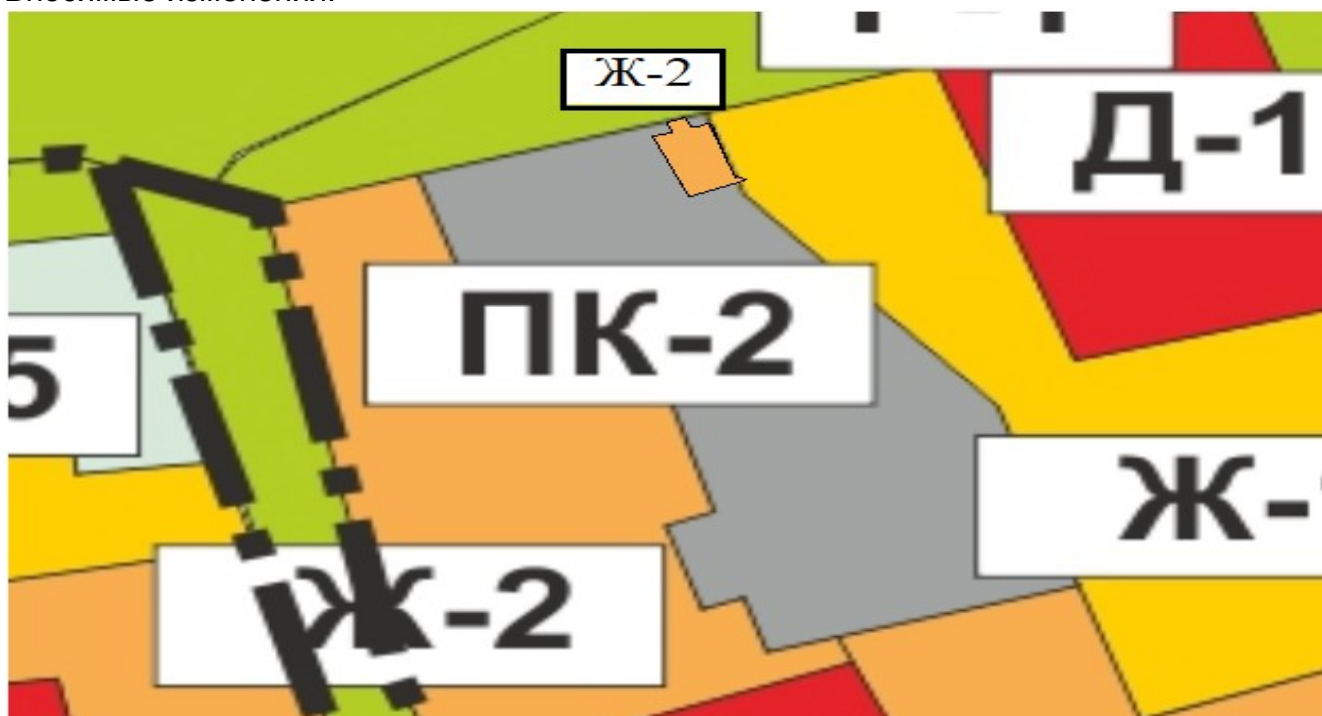
Д.А. Иванов

Карта градостроительного зонирования территории Правил землепользования и застройки муниципального образования «Город Чистополь» Чистопольского муниципального района

Существующее положение:



Вносимые изменения:

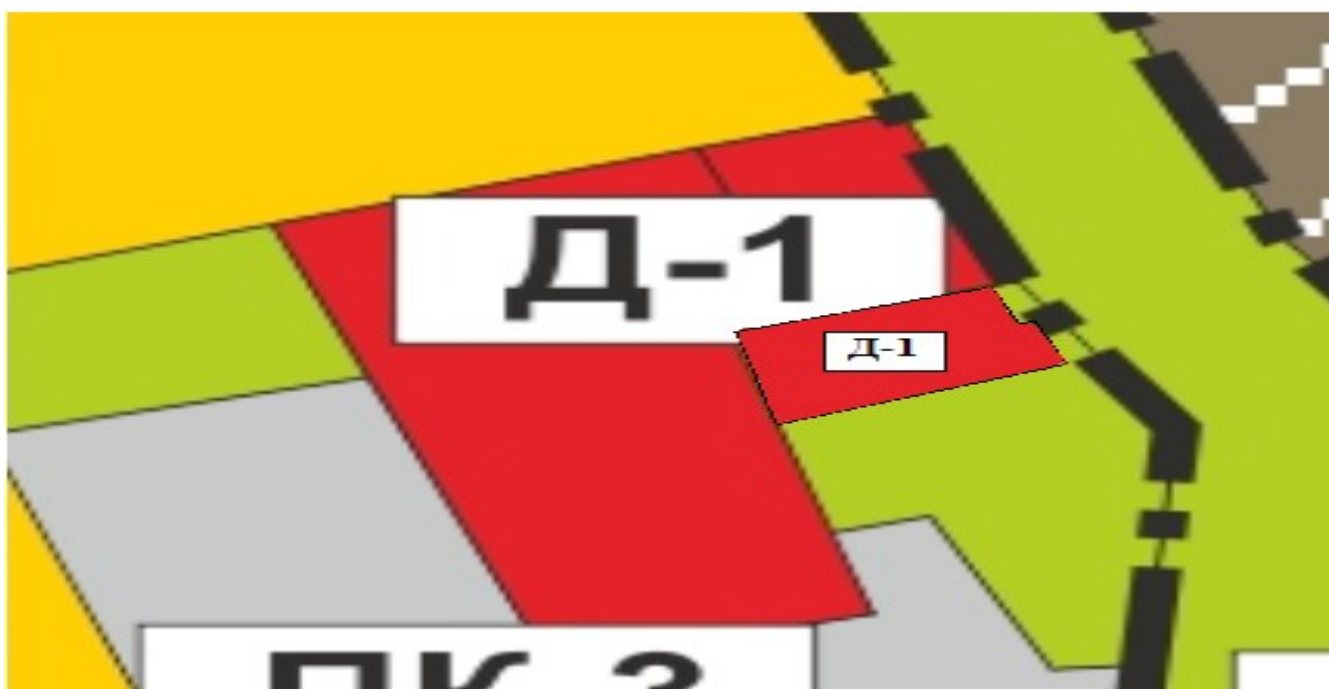


Карта градостроительного зонирования территории Правил землепользования и
застройки муниципального образования «Город Чистополь» Чистопольского
муниципального района

Существующее положение:



Вносимые изменения:



Карта градостроительного зонирования территории Правил землепользования и
застройки муниципального образования «Город Чистополь» Чистопольского
муниципального района

Существующее положение:

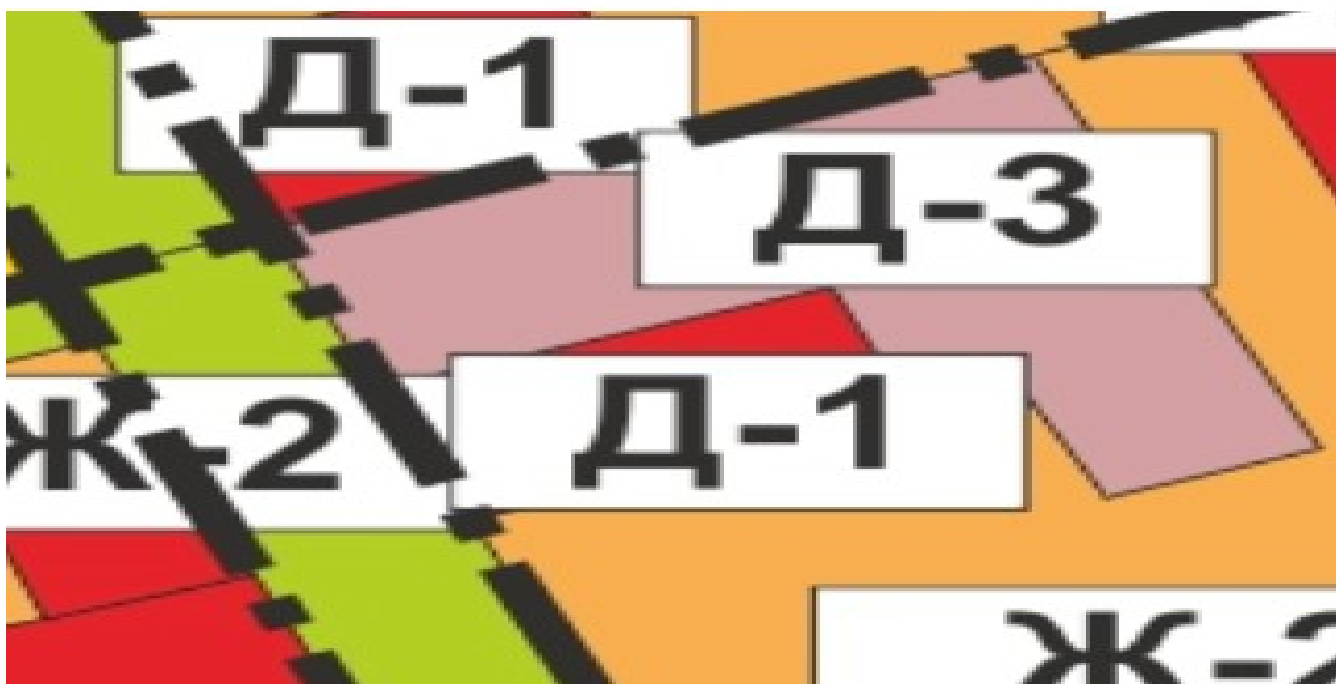


Вносимые изменения:

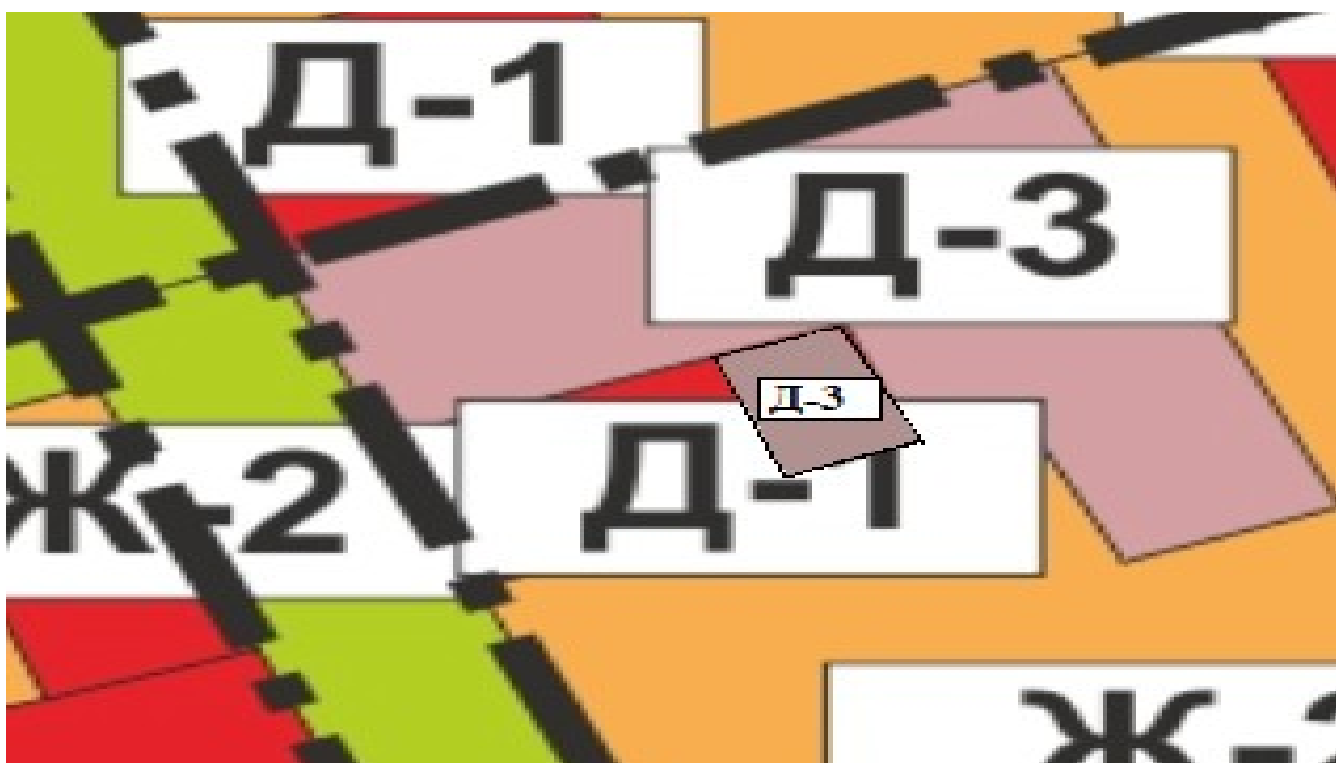


Карта градостроительного зонирования территории Правил землепользования и
застройки муниципального образования «Город Чистополь» Чистопольского
муниципального района

Существующее положение:

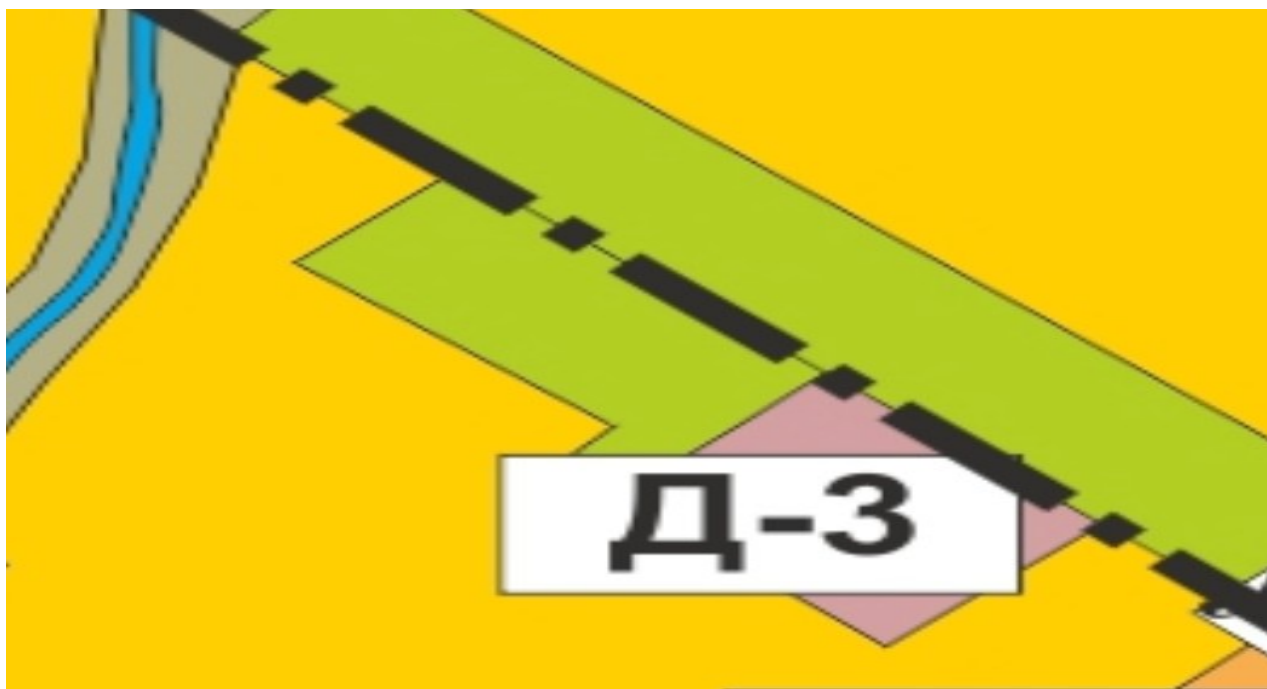


Вносимые изменения:



Карта градостроительного зонирования территории Правил землепользования и застройки муниципального образования «Город Чистополь» Чистопольского муниципального района

Существующее положение:



Вносимые изменения:

